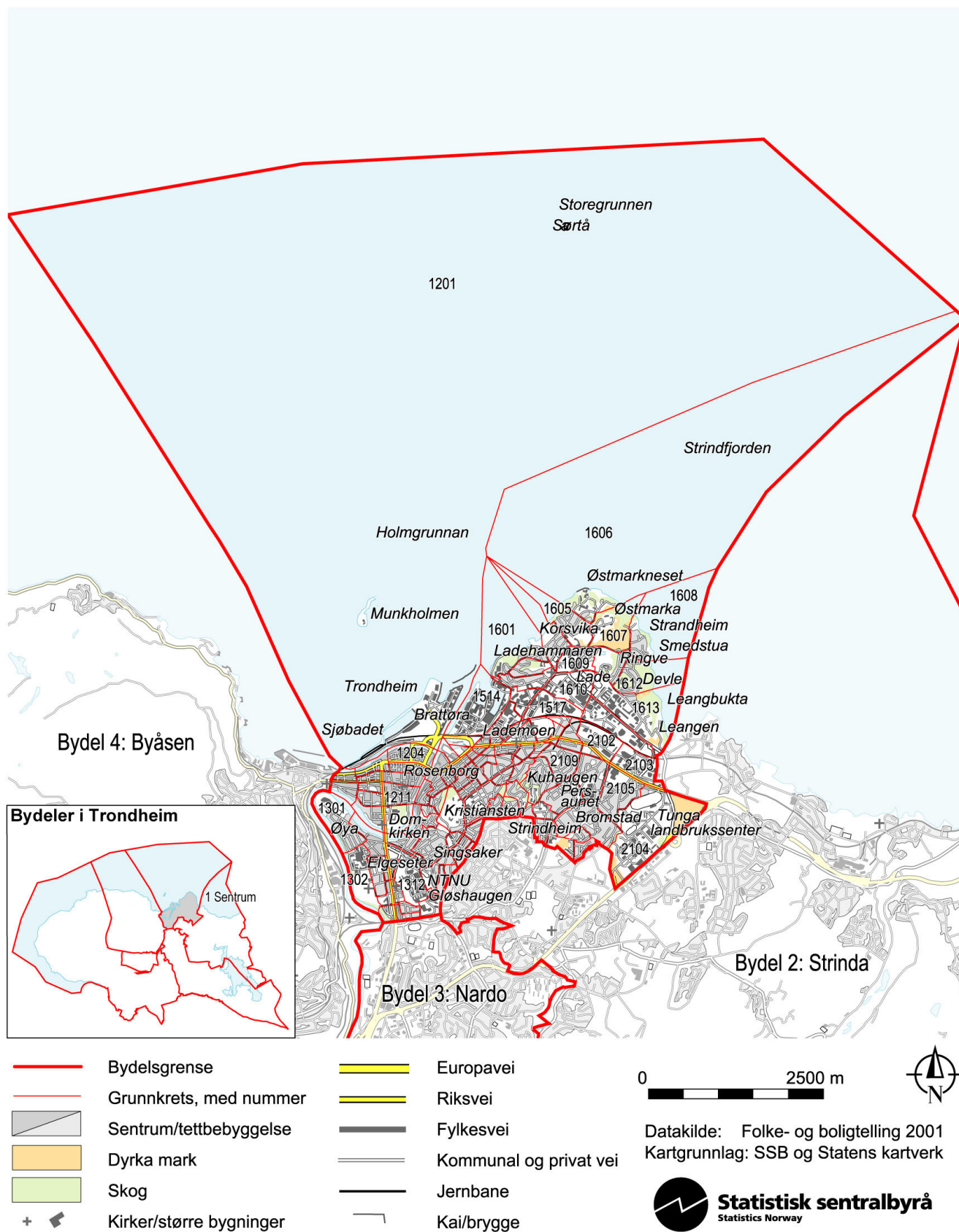


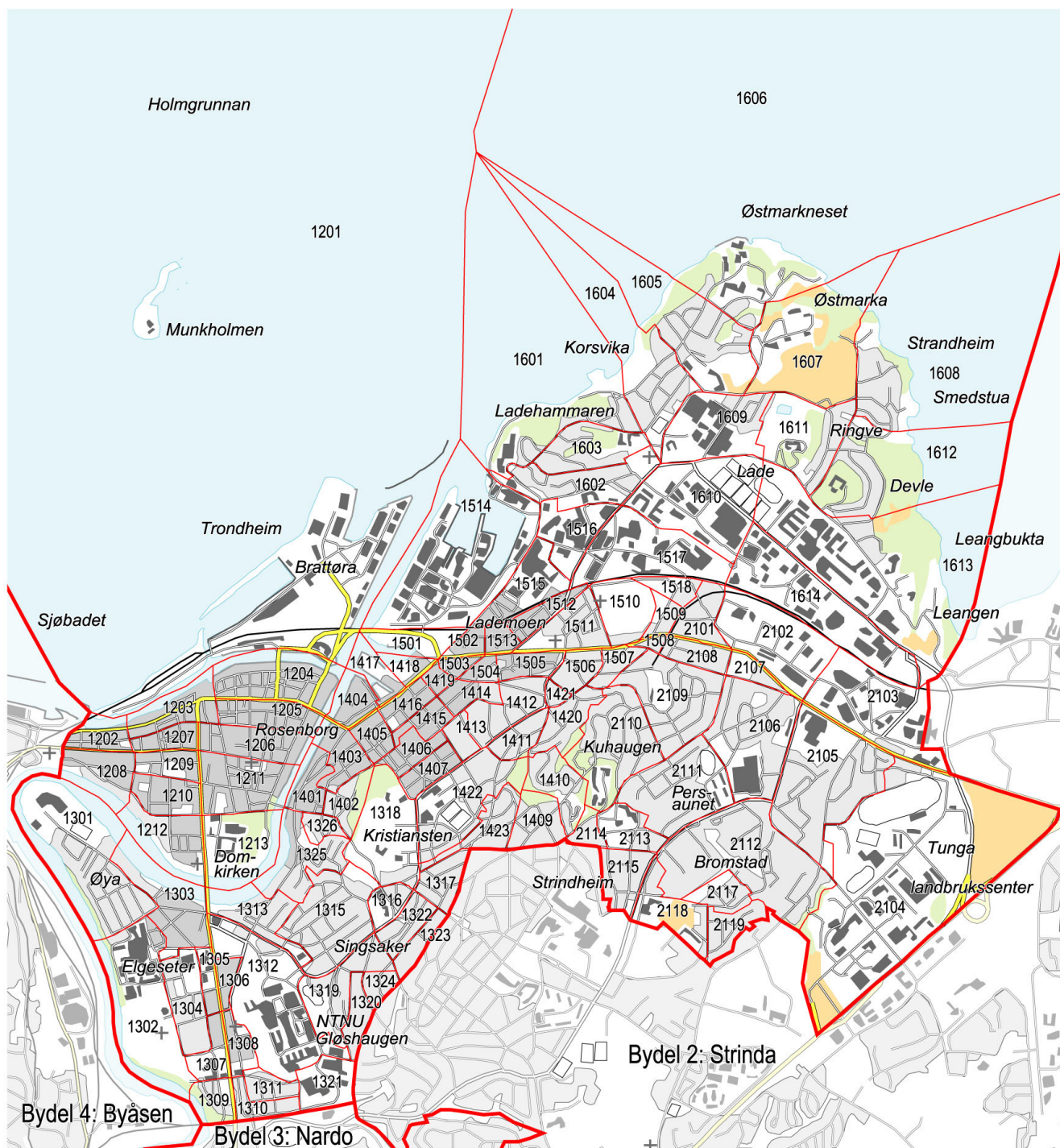
Sentrum, bydel 1 i Trondheim kommune – grunnkretser

Kartet viser grunnkrets-, bydels- og tettbebyggelsesgrenser. Grunnkretsnummeret er vist med de fire siste sifrene. Flere detaljer er vist på eget kart. Grunnkrets- og bydelsgrensene er à jour per 3. november 2001 og tettbebyggelsesgrensene per 1. januar 2002.

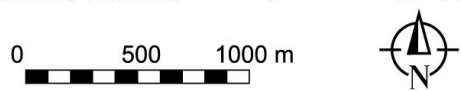


Sentrum, bydel 1 i Trondheim kommune – grunnkretser – flere detaljer

Kartet viser grunnkrets-, bydels- og tettbebyggelsesgrenser. Grunnkretsnummeret er vist med de fire siste sifrene. Grunnkrets- og bydelsgrensene er à jour per 3. november 2001 og tettbebyggelsesgrensene per 1. januar 2002.



- Bydelsgrense
- Grunnkrets, med nummer
- Sentrum/tettbebyggelse
- Dyrka mark
- Skog
- Kirker/større bygninger
- Europavei
- Riksvei
- Fylkesvei
- Kommunal og privat vei
- Jernbane
- Kai/brygge



Datakilde: Folke- og boligting 2001
Kartgrunnlag: SSB og Statens kartverk



Folkemengde, etter kjønn og alder. Trondheim kommune og bydelen. 3. november 2001. Prosent

