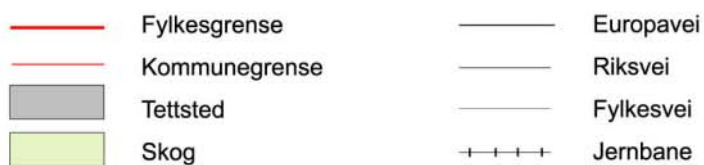


19 Troms – kommuner og tettsteder

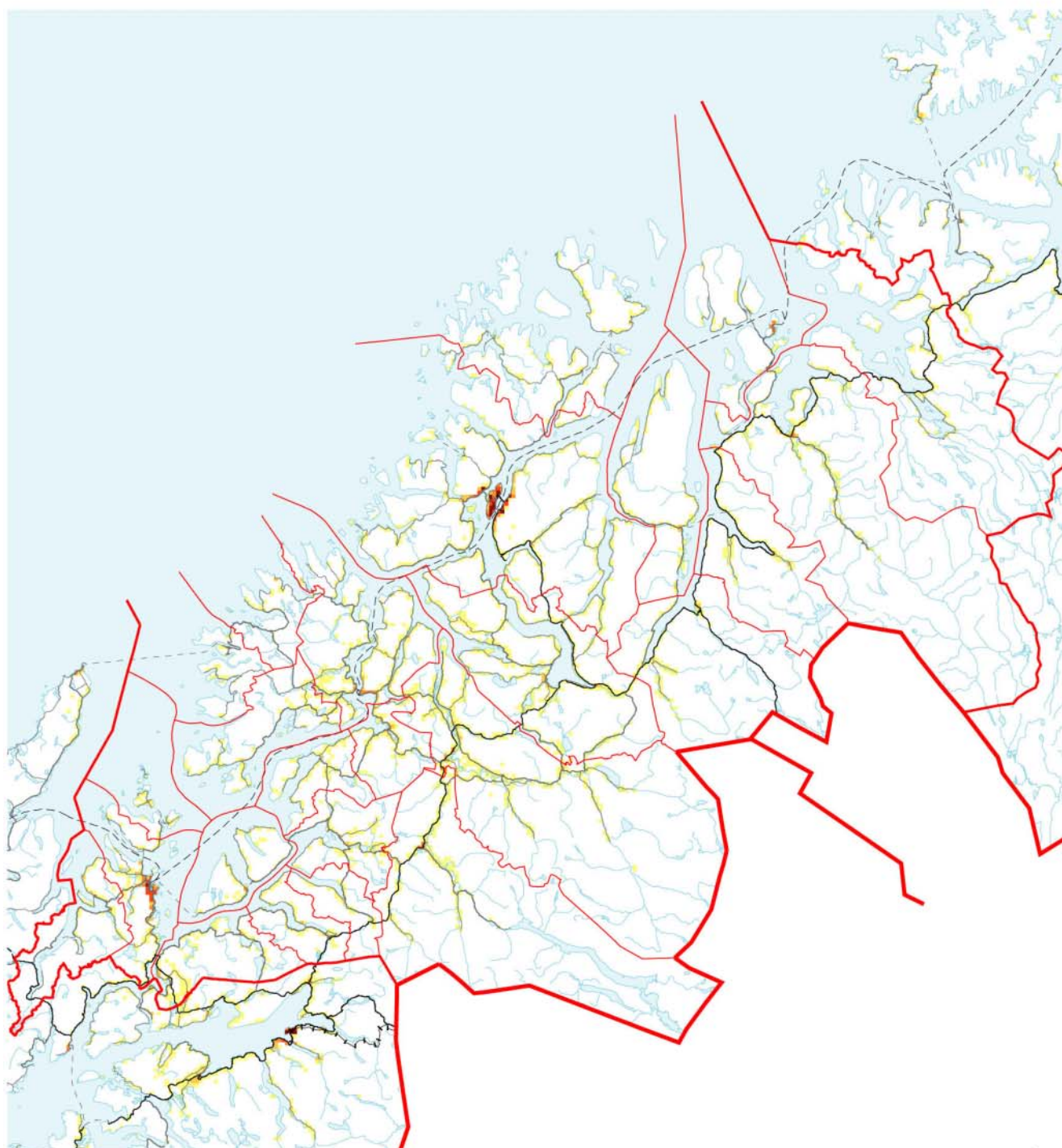
Kartet viser kommuner og de største tettstedene. Kommune- og tettsteds grensene er à jour per 1. januar 2002.





Datakilde: Folke- og bolig telling 2001
Kartgrunnlag: SSB og Statens kartverk

19 Troms – bosettingsmønster

Antall bosatte per rute 1000 m x 1000 m. Ikke fargelagte ruter/områder er uten bosetting. Befolkningsdata per 3. november 2001.



Antall bosatte per 1000m-rute



0 15 30 45 60 km



Datakilde: Folke- og bolig telling 2001
Kartgrunnlag: SSB og Statens kartverk

Folkemengde, etter kjønn og alder. Hele landet og fylket. 3. november 2001. Prosent

