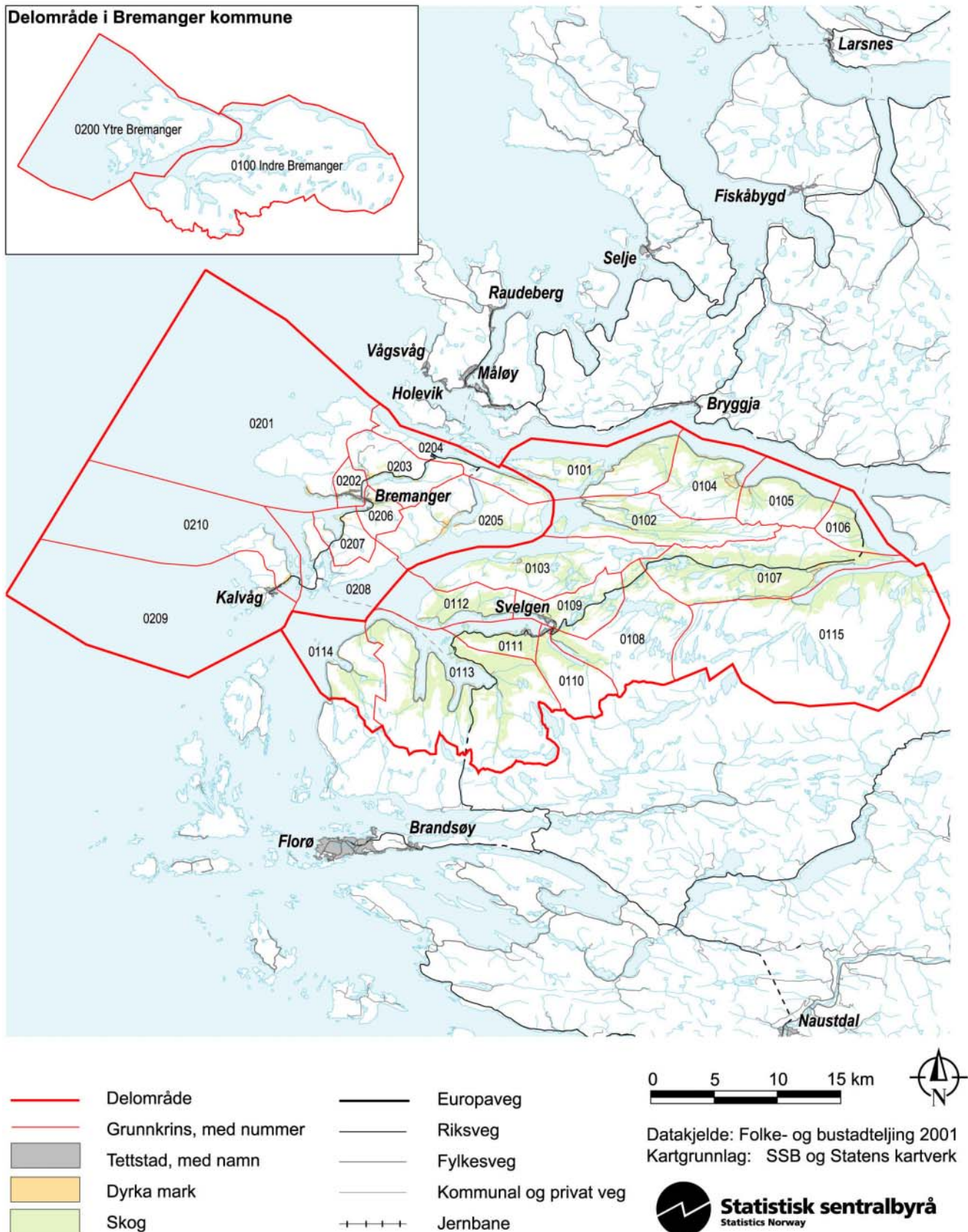


1438 Bremanger kommune – grunnkrinsar, delområde og tettstader

Kartet syner grunnkrinsar, delområde og tettstader. Grunnkrins- og delområdenummeret er vist med dei siste sifra. Grunnkrins- og delområdegrensene er à jour per 3. november 2001 og tettstadgrensene per 1. januar 2002.

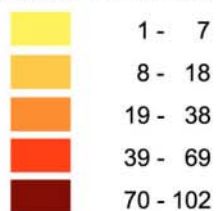


1438 Bremanger kommune – busetjingsmønster

Talet på busette per rute 250 m x 250 m. Ikkje fargelagde ruter/område er utan busetjing. Fleire detaljar for delar av kommunen er viste på eige kart. Befolkningsdata per 1. januar 2002.



Talet på busette per 250m-rute



0 5 10 15 km



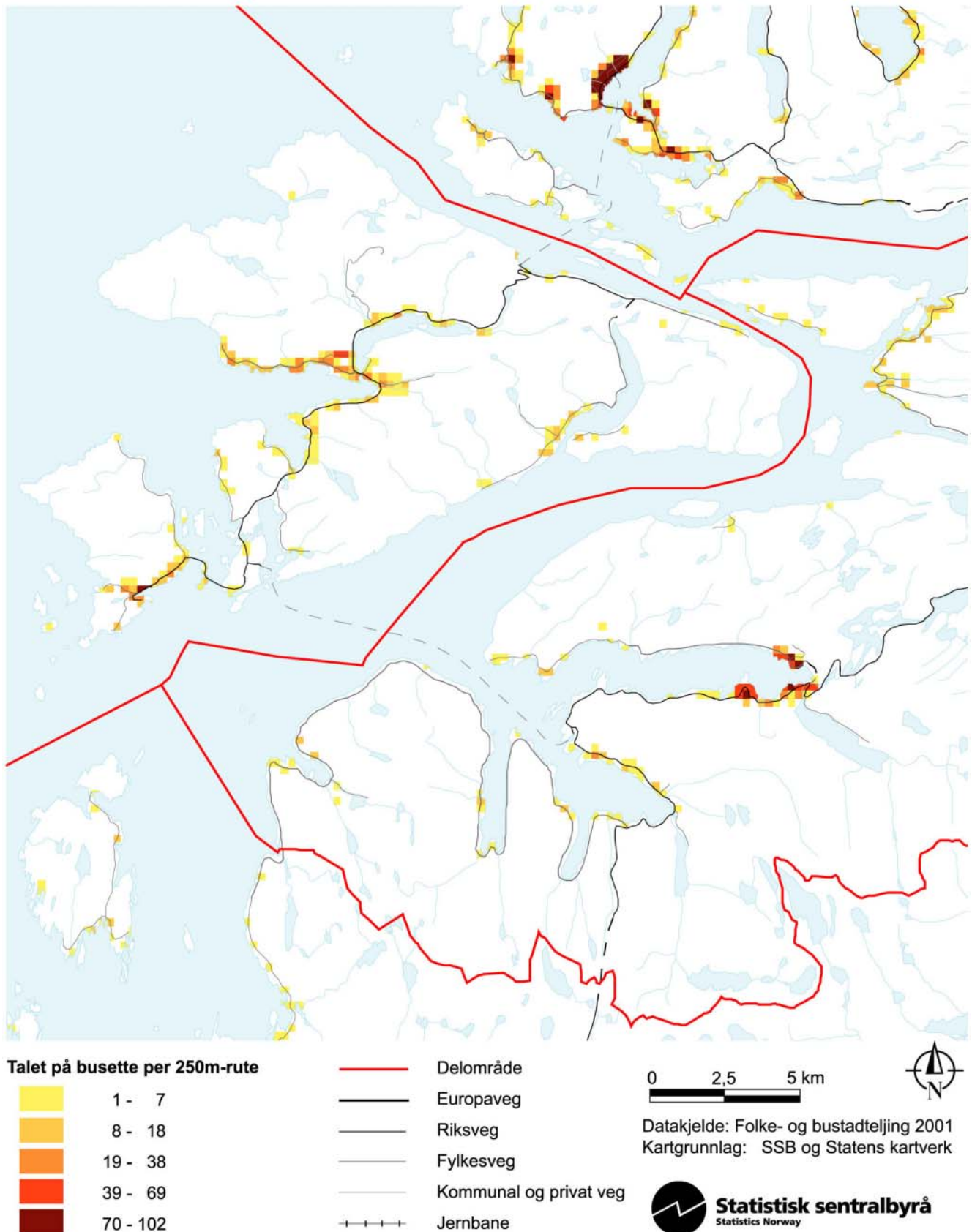
Datakjelde: Folke- og bustadteljing 2001
Kartgrunnlag: SSB og Statens kartverk



Statistisk sentralbyrå
Statistics Norway

1438 Bremanger kommune – busetjingsmønster for del av kommunen

Talet på busette per rute 250 m x 250 m. Ikkje fargelagde ruter/område er utan busetjing. Befolkningsdata per 1. januar 2002.



Folkemengd, etter kjønn og alder. Heile landet og kommunen. 3. november 2001. Prosent

