









## 14 Sogn og Fjordane – kommunar og tettstader

Kartet syner kommunar og dei største tettstadene. Kommune- og tettstadgrensene er à jour per 1. januar 2002.



	Fylkesgrense		Europaveg
	Kommunegrense		Riksveg
	Tettstad		Fylkesveg
	Skog		Jernbane



Datakjelde: Folke- og bustadteljing 2001  
Kartgrunnlag: SSB og Statens kartverk





## 14 Sogn og Fjordane – busetjingsmønster

Talet på busette per rute 1000 m x 1000 m. Ikkje fargelagde ruter/område er utan busetjing. Befolkningsdata per 3. november 2001.



### Talet på busette per 1000m-rute



0 15 30 45 km



Datakilde: Folke- og bustadteljing 2001  
Kartgrunnlag: SSB og Statens kartverk

Folkemengd, etter kjønn og alder. Heile landet og fylket. 3. november 2001. Prosent

