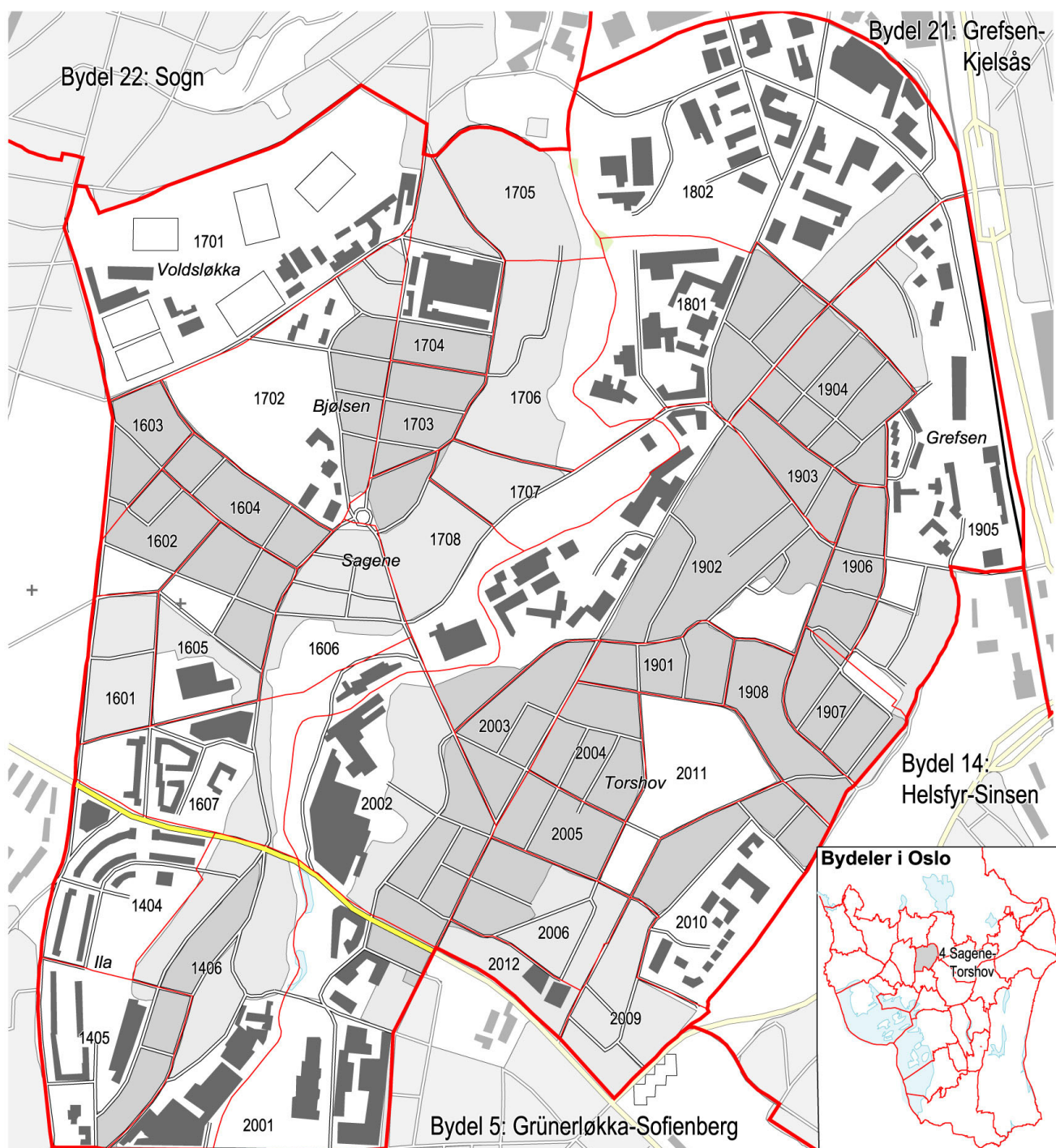




## Sagene-Torshov, bydel 4 i Oslo kommune – grunnkretser

Kartet viser grunnkrets-, bydels- og tettbebyggelsesgrenser. Grunnkretsnummeret er vist med de fire siste sifrene. Grunnkrets- og bydelsgrensene er à jour per 3. november 2001 og tettbebyggelsesgrensene per 1. januar 2002.



	Bydelsgrense		Europavei
	Grunnkrets, med nummer		Riksvei
	Sentrum/tettbebyggelse		Fylkesvei
	Dyrka mark		Kommunal og privat vei
	Skog		Jernbane/T-bane
	Kirker/større bygninger		Kai/brygge



Datakilde: Folke- og boligting 2001  
Kartgrunnlag: SSB og Statens kartverk

Folkemengde, etter kjønn og alder. Oslo kommune og bydelen. 3. november 2001. Prosent

