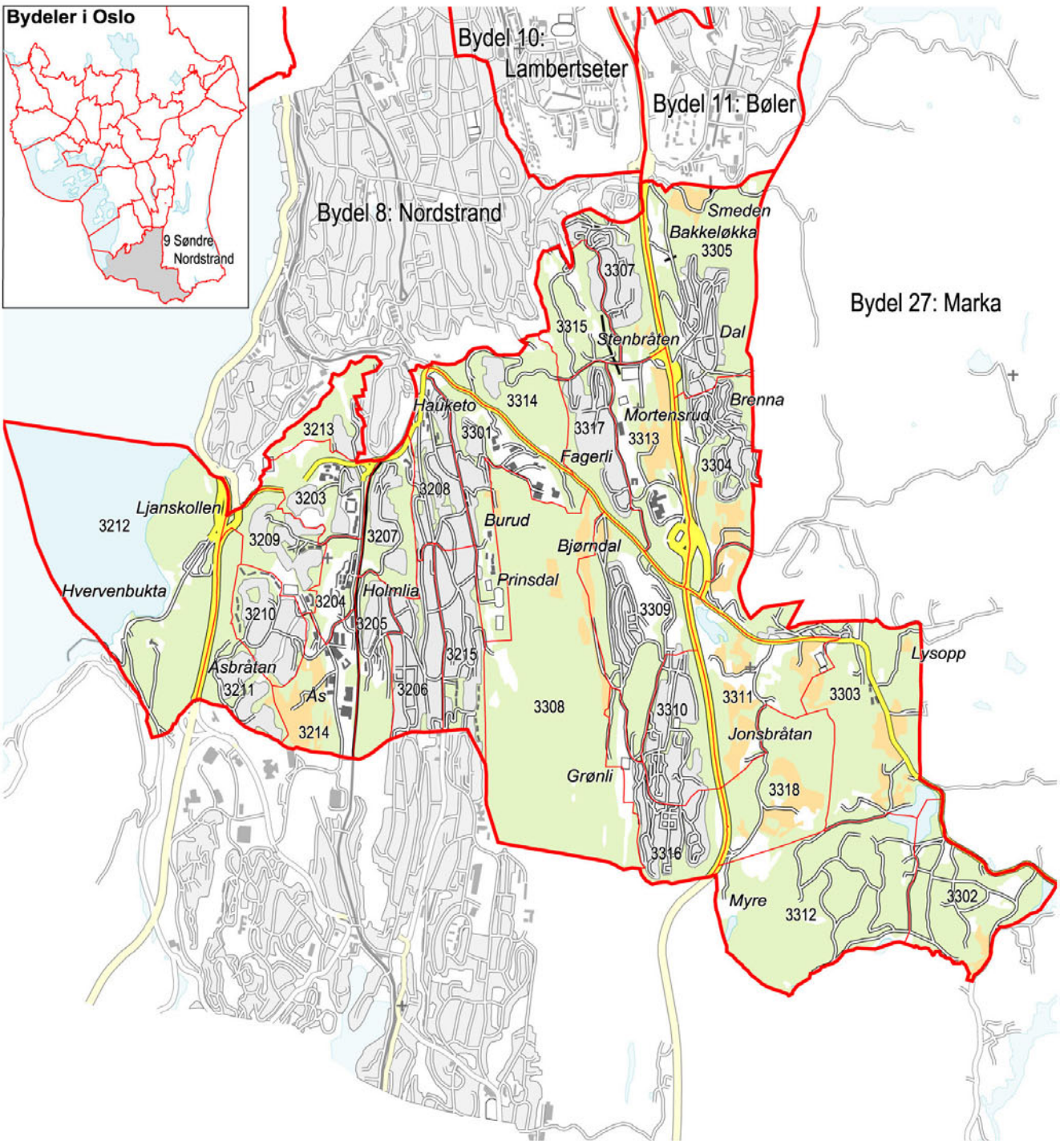













### Søndre Nordstrand, bydel 9 i Oslo kommune – grunnkretser

Kartet viser grunnkrets-, bydels- og tettbebyggelsesgrenser. Grunnkretsnummeret er vist med de fire siste sifrene. Grunnkrets- og bydelsgrensene er à jour per 3. november 2001 og tettbebyggelsesgrensene per 1. januar 2002.



- |   |                         |   |                        |
|---|-------------------------|---|------------------------|
|  | Bydelsgrense            |  | Europavei              |
|  | Grunnkrets, med nummer  |  | Riksvei                |
|  | Sentrum/tettbebyggelse  |  | Fylkesvei              |
|  | Dyrka mark              |  | Kommunal og privat vei |
|  | Skog                    |  | Jernbane/T-bane        |
|  | Kirker/større bygninger |  | Kai/brygge             |



Datakilde: Folke- og boligtelling 2001  
Kartgrunnlag: SSB og Statens kartverk



## Folkemengde, etter kjønn og alder. Oslo kommune og bydelen. 3. november 2001. Prosent

