2028 Båtsfjord kommune - grunnkretser, delområder og tettsteder

Kartet viser grunnkretser, delområder og tettsteder. Grunnkrets- og delområdenummeret er vist med de fire siste sifrene. Flere detaljer for utvalgte grunnkretser er vist på eget kart. Grunnkrets- og delområdegrensene er à jour per 3. november 2001, og tettstedsgrensene er per 1. januar 2002.

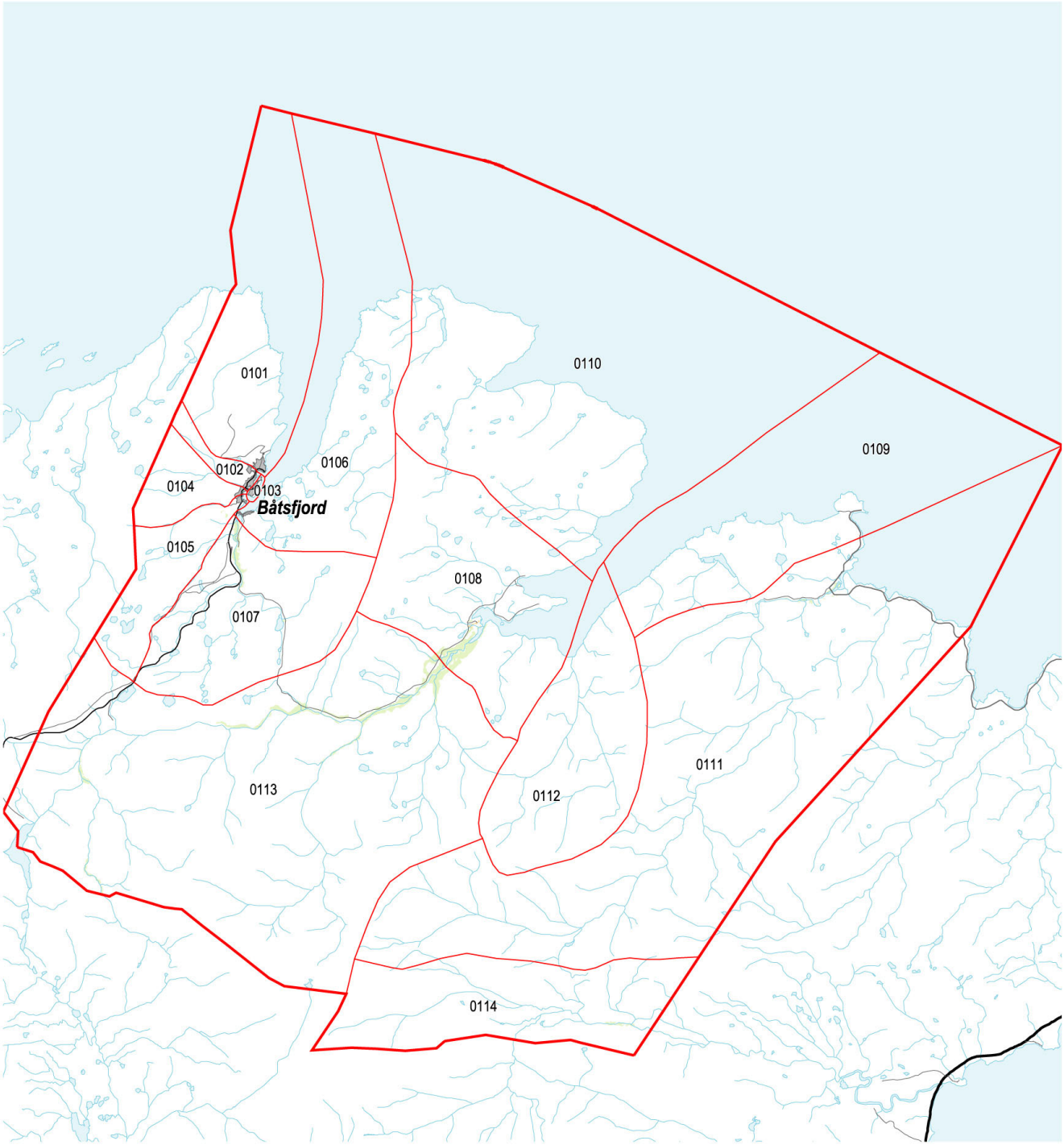

Delområde
Grunnkrets, med nummer
Tettsted, med navn
Dyrka mark
Skog
Europavei
Riksvei
Fylkesvei
Kommunal og privat vei
Jernbane

0 3 6 9 12 km

N

Datakilde: Folke- og boligtelling 2001
Kartgrunnlag: SSB og Statens kartverk

Statistisk sentralbyrå
Statistics Norway

2028 Båtsfjord kommune - grunnkretser og tettsteder - mer detaljer

Kartet viser mer detaljer for noen grunnkretser og tettsteder i deler av kommunen.
Grunnkrets- og delområdegrensene er à jour per 3. november 2001, og tettstedsgrensene er per 1. januar 2002.

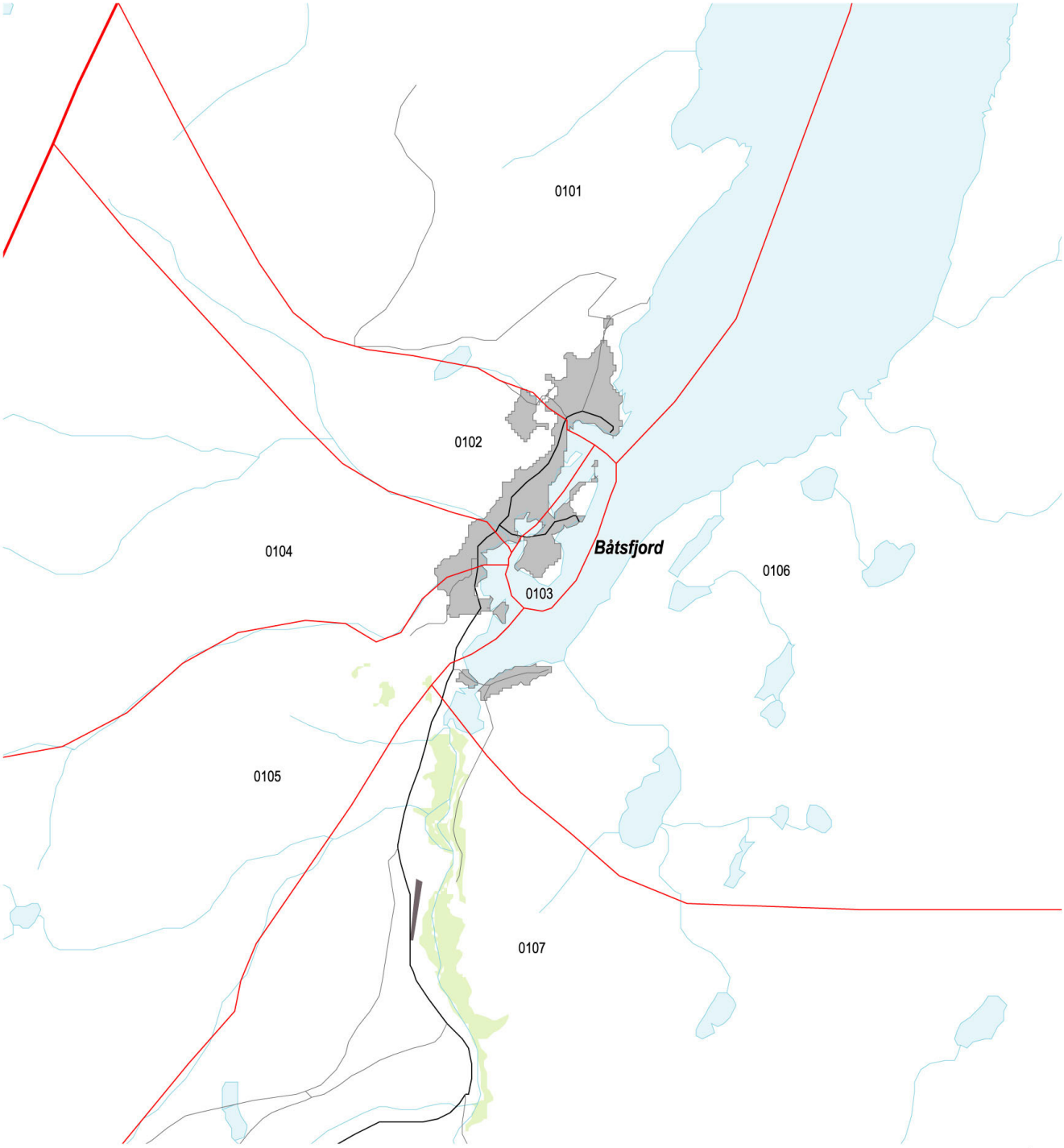

Delområde
Grunnkrets, med nummer
Tettsted, med navn
Dyrka mark
Skog
Europavei
Riksvei
Fylkesvei
Kommunal og privat vei
Jernbane

0 1 2 km

N

Datakilde: Folke- og boligtelling 2001
Kartgrunnlag: SSB og Statens kartverk

Statistisk sentralbyrå
Statistics Norway

2028 Båtsfjord kommune - bosettingsmønster

Antall bosatte per rute 250 m x 250 m. Ikke fargelagte ruter/områder er uten bosetting. Befolkningsdata per 1. januar 2002.

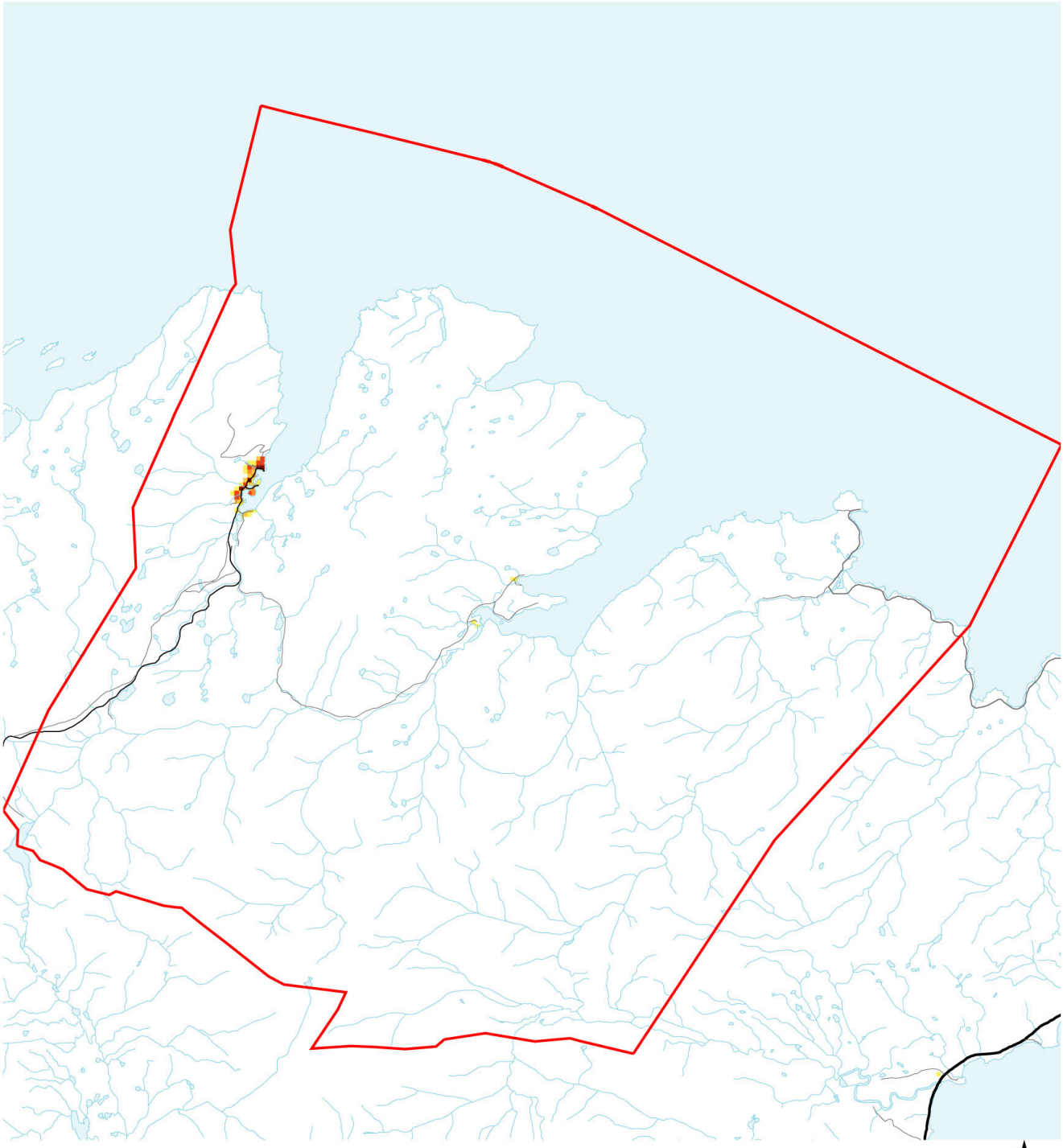

Antall bosatte per 250m-rute

- 1 - 16
- 17 - 42
- 43 - 54
- 55 - 118
- 119 - 215

- Delområde
- Europavei
- Riksvei
- Fylkesvei
- Kommunal og privat vei
- Jernbane

0 3 6 9 12 km

N

Datakilde: Folke- og boligtelling 2001
Kartgrunnlag: SSB og Statens kartverk

Statistisk sentralbyrå
Statistics Norway
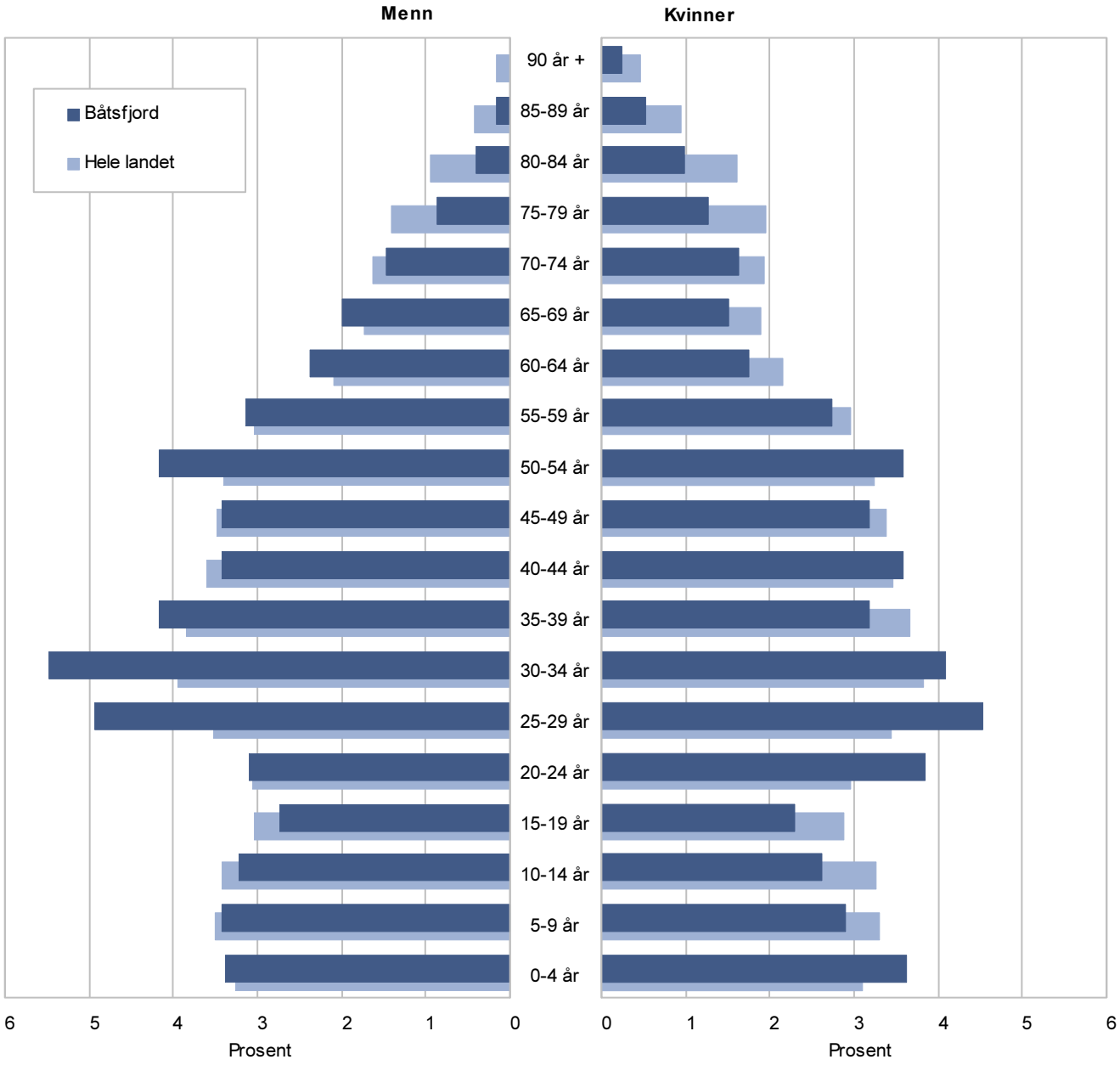
Folkemengde, etter kjønn og alder. Hele landet og kommunen. 3. november 2001. Prosent