1653 Melhus kommune – grunnkretser, delområder og tettsteder

Kartet viser grunnkretser, delområder og tettsteder. Grunnkrets- og delområdenummeret er vist med de fire siste sifrene. Flere detaljer for utvalgte grunnkretser er vist på egne kart. Grunnkrets- og delområdegrensene er à jour per 3. november 2001 og tettstedsgrensene per 1. januar 2002.

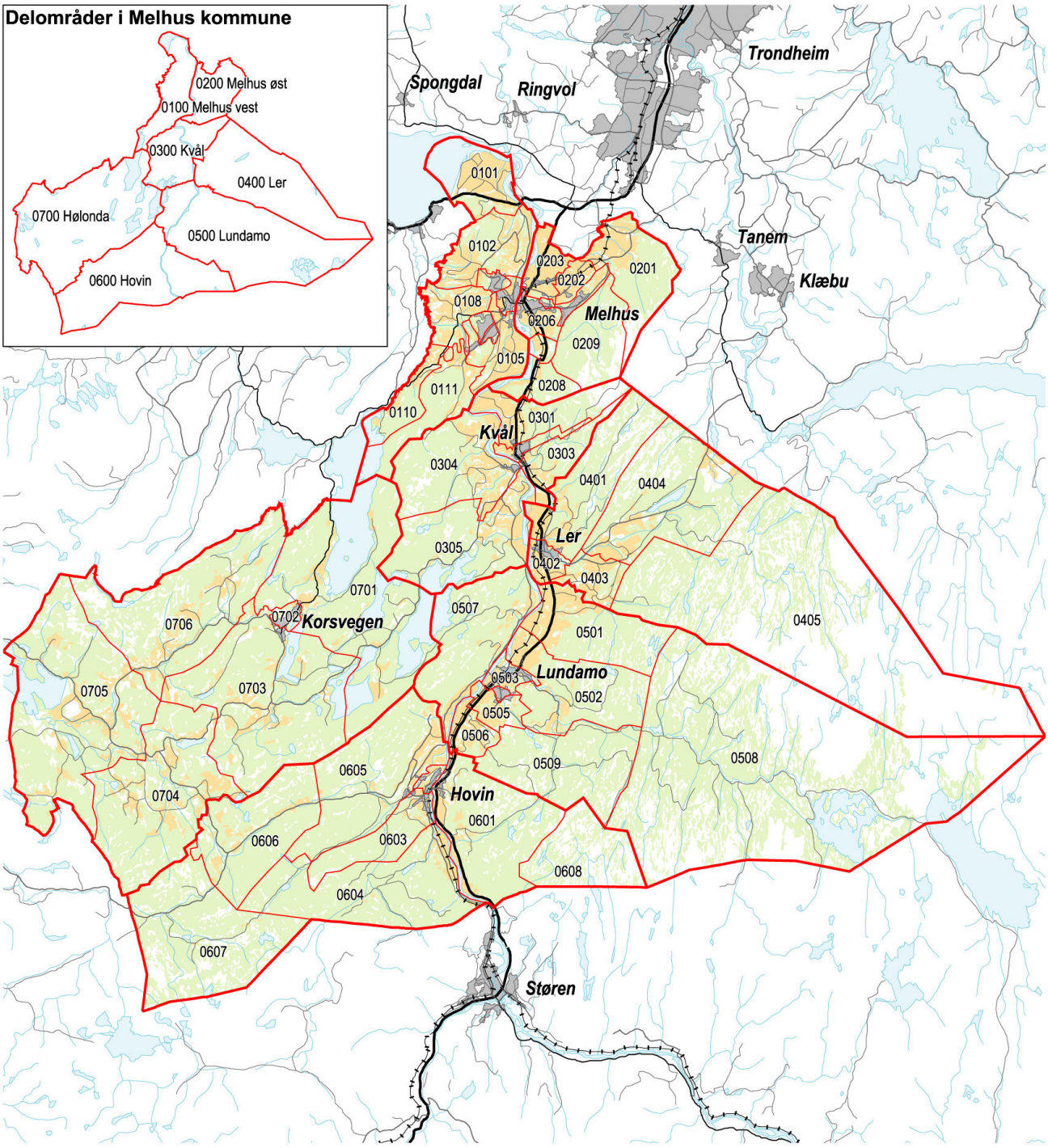

Delområde
Grunnkrets, med nummer
Tettsted, med navn
Dyrka mark
Skog
Europavei
Riksvei
Fylkesvei
Kommunal og privat vei
Jernbane

0 3 6 9 km

N

Datakilde: Folke- og boligtelling 2001
Kartgrunnlag: SSB og Statens kartverk

Statistisk sentralbyrå
Statistics Norway

1653 Melhus kommune – grunnkretser og tettsteder – flere detaljer

Kartet viser flere detaljer for noen grunnkretser og tettsteder i deler av kommunen.
Grunnkrets- og delområdegrensene er à jour per 3. november 2001 og tettstedsgrensene per 1. januar 2002.

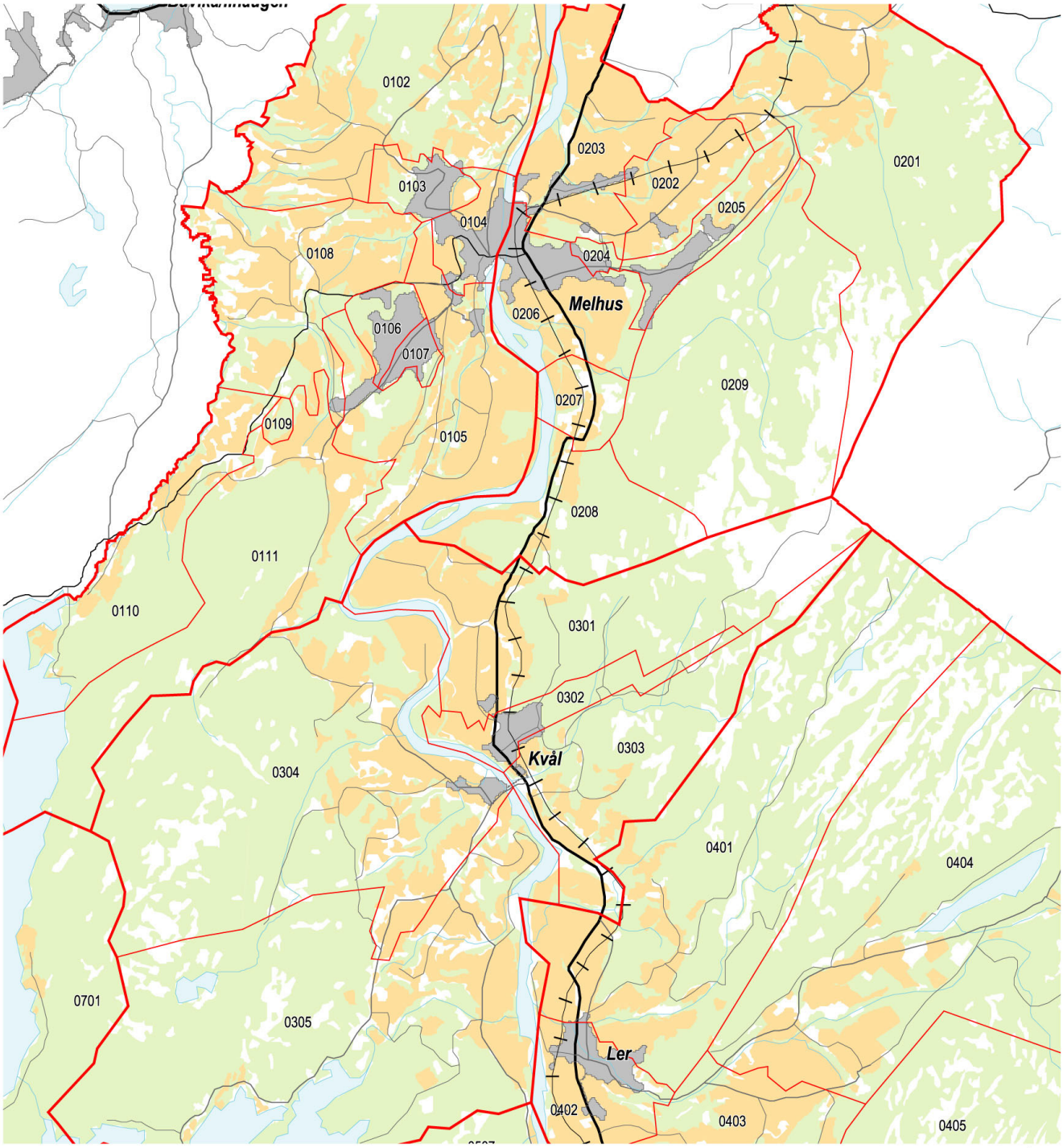

Delområde
Grunnkrets, med nummer
Tettsted, med navn
Dyrka mark
Skog
Europavei
Riksvei
Fylkesvei
Kommunal og privat vei
Jernbane

0 1 2 km

N

Datakilde: Folke- og boligtelling 2001
Kartgrunnlag: SSB og Statens kartverk

Statistisk sentralbyrå
Statistics Norway

1653 Melhus kommune – grunnkretser og tettsteder – flere detaljer

Kartet viser flere detaljer for noen grunnkretser og tettsteder i deler av kommunen.
Grunnkrets- og delområdegrensene er à jour per 3. november 2001 og tettstedsgrensene per 1. januar 2002.

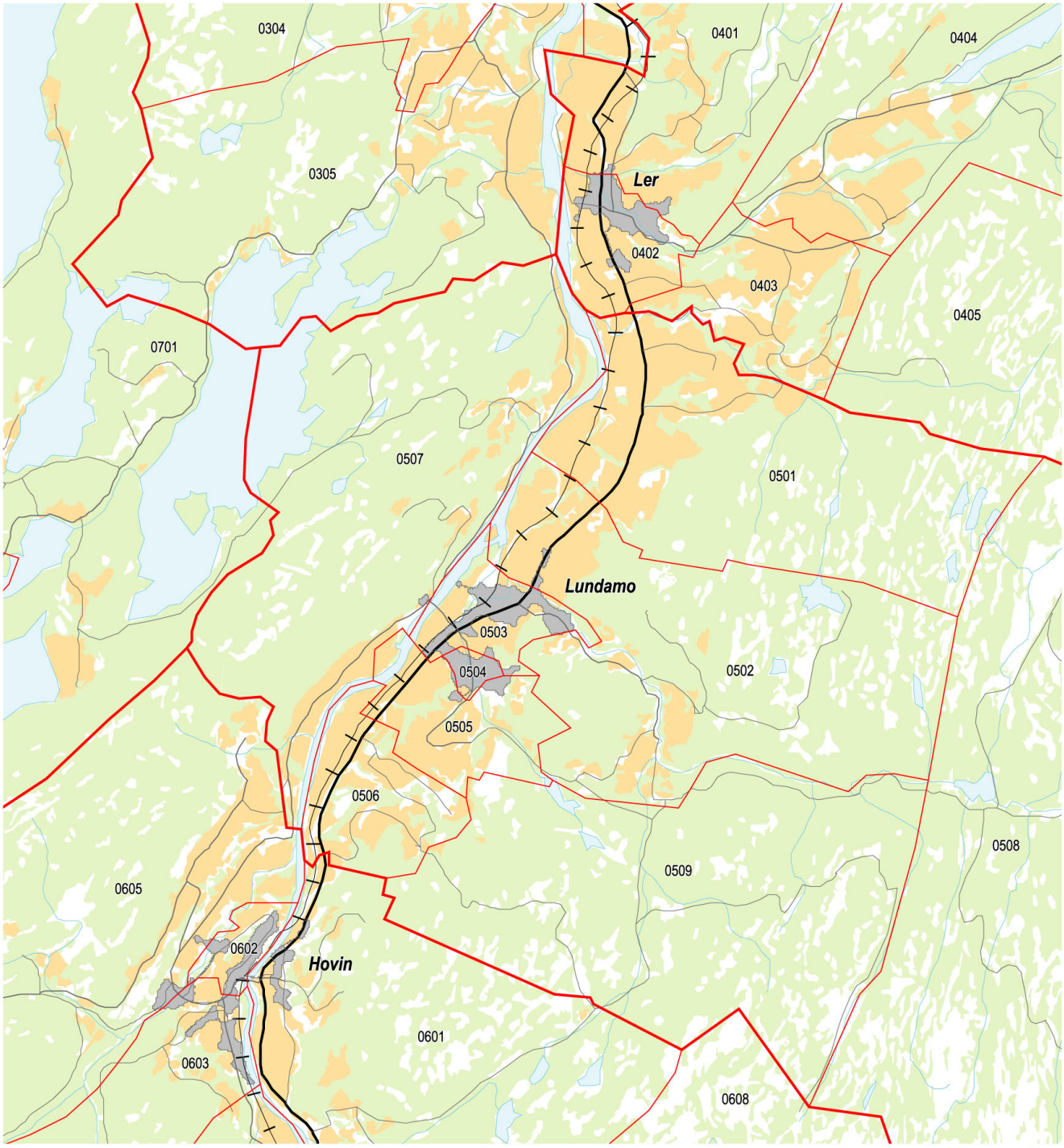

Delområde
Grunnkrets, med nummer
Tettsted, med navn
Dyrka mark
Skog

Europavei
Riksvei
Fylkesvei
Kommunal og privat vei
Jernbane

0 1 2 km

N

Datakilde: Folke- og boligtelling 2001
Kartgrunnlag: SSB og Statens kartverk

Statistisk sentralbyrå
Statistics Norway

1653 Melhus kommune – bosettingsmønster

Antall bosatte per rute 250 m x 250 m. Ikke fargelagte ruter/områder er uten bosetting. Befolkningsdata per 1. januar 2002.

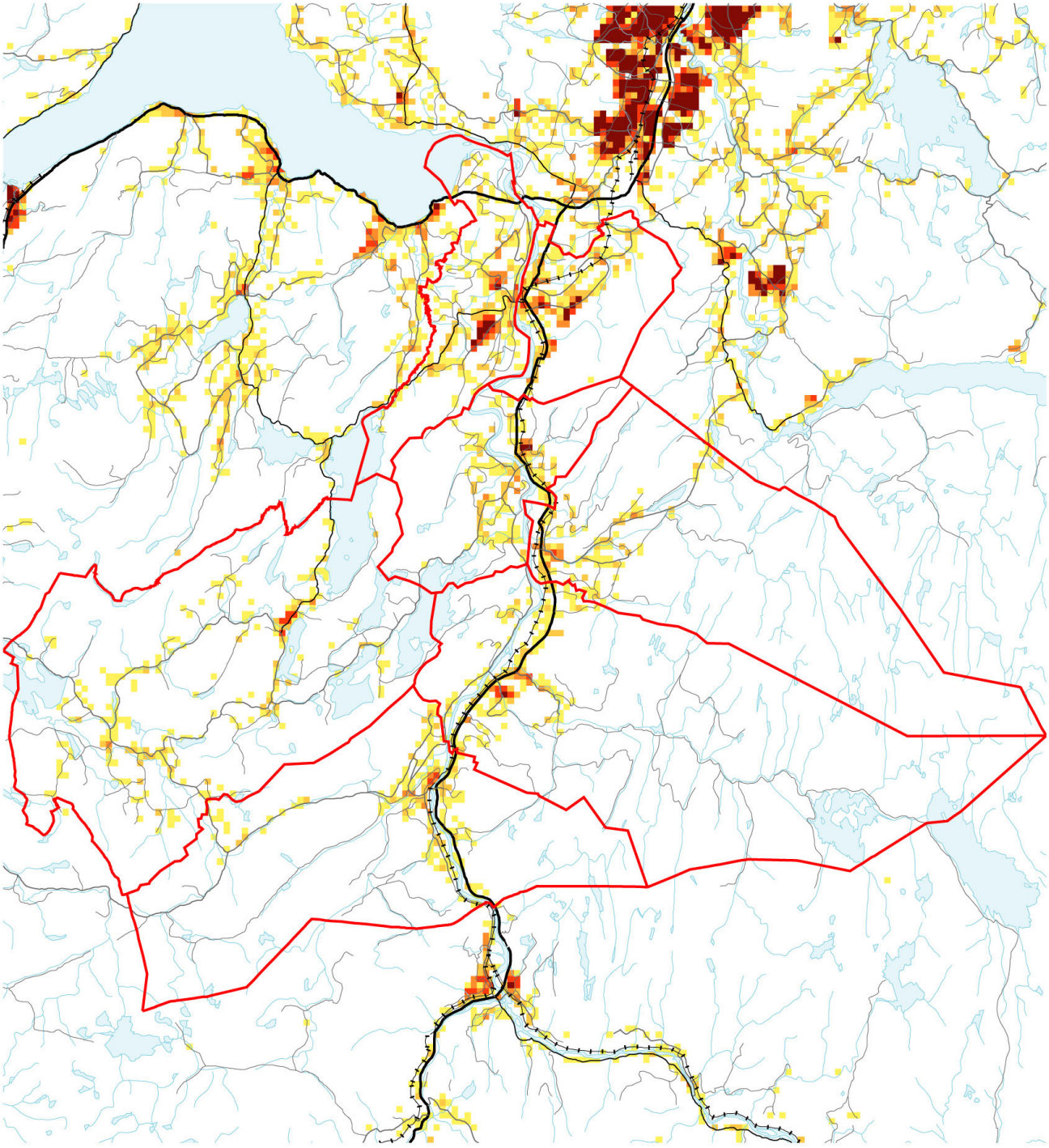

Antall bosatte per 250m-rute

- 1 - 9
- 10 - 25
- 26 - 55
- 56 - 101
- 102 - 257

- Delområde
- Europavei
- Riksvei
- Fylkesvei
- Kommunal og privat vei
- Jernbane

0 3 6 9 km

N

Datakilde: Folke- og boligtelling 2001
Kartgrunnlag: SSB og Statens kartverk

Statistisk sentralbyrå
Statistics Norway
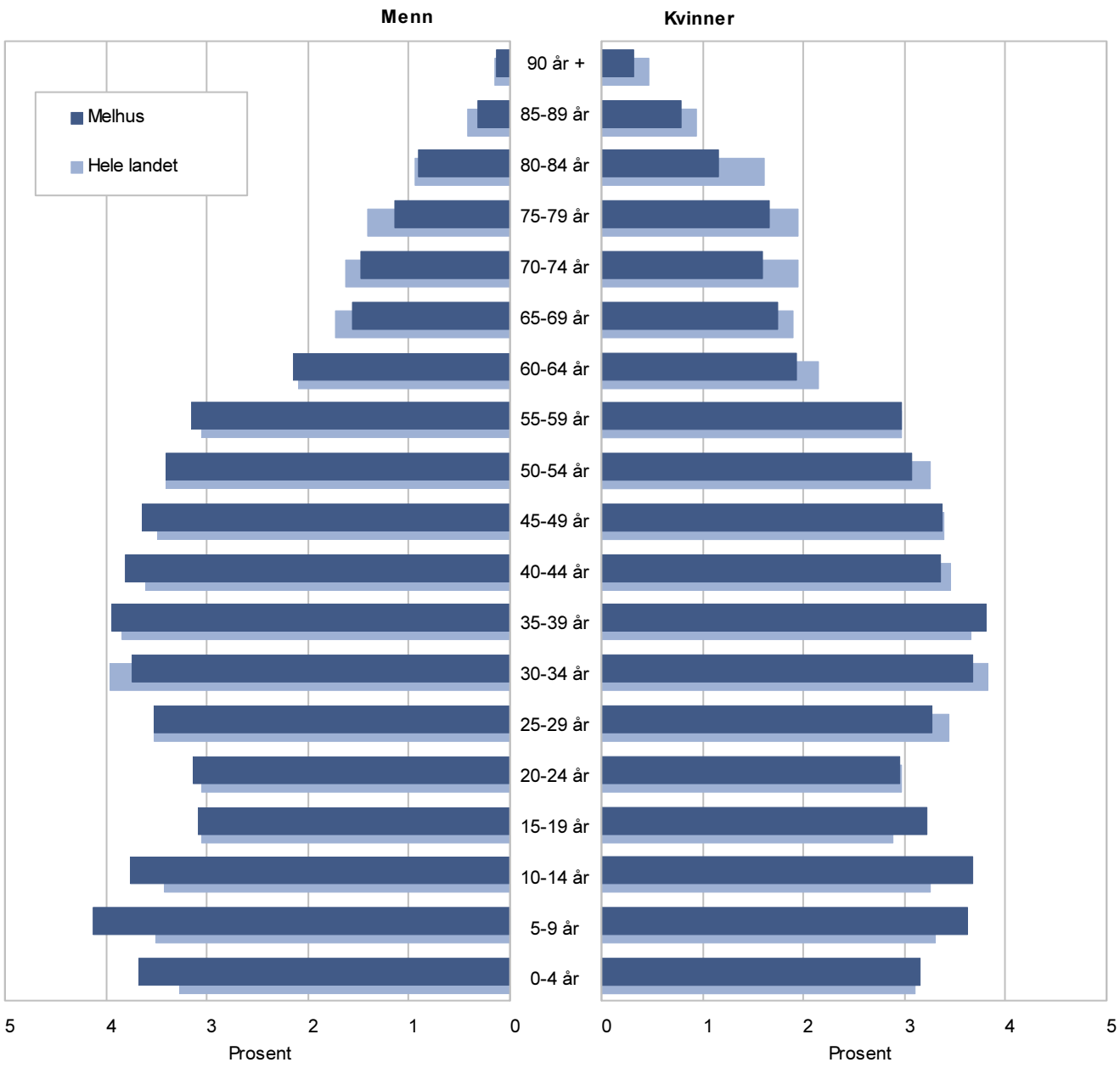
Folkemengde, etter kjønn og alder. Hele landet og kommunen. 3. november 2001. Prosent