









10 Vest-Agder – kommuner og tettsteder

Kartet viser kommuner og de største tettstedene. Kommune- og tettstedsgrensene er à jour per 1. januar 2002.



- | | | | |
|---|---------------|---|-----------|
|  | Fylkesgrense |  | Europavei |
|  | Kommunegrense |  | Riksvei |
|  | Tettsted |  | Fylkesvei |
|  | Skog |  | Jernbane |



Datakilde: Folke- og bolig telling 2001
Kartgrunnlag: SSB og Statens kartverk





10 Vest-Agder – bosettingsmønster

Antall bosatte per rute 1000 m x 1000 m. Ikke fargelagte ruter/områder er uten bosetting. Befolkningsdata per 3. november 2001.



Antall bosatte per 1000m-rute



0 10 20 30 km



Datakilde: Folke- og bolig telling 2001
Kartgrunnlag: SSB og Statens kartverk

Folkemengde, etter kjønn og alder. Hele landet og fylket. 3. november 2001. Prosent

