0533 Lunner kommune – grunnkretser, delområder og tettsteder

Kartet viser grunnkretser, delområder og tettsteder. Grunnkrets- og delområdenummeret er vist med de fire siste sifrene. Grunnkrets- og delområdegrensene er à jour per 3. november 2001 og tettstedsgrensene per 1. januar 2002.

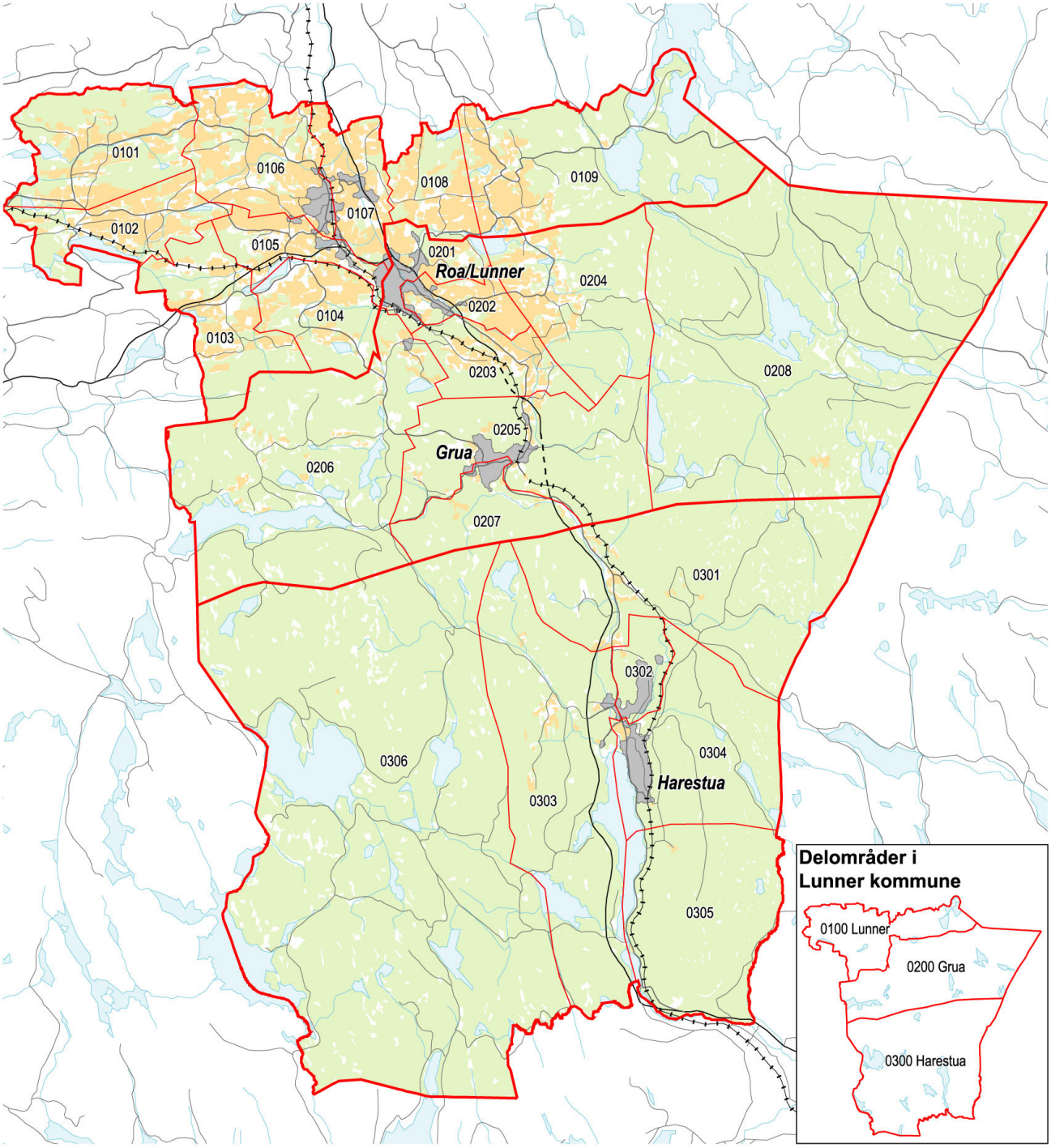

Delområde
Grunnkrets, med nummer
Tettsted, med navn
Dyrka mark
Skog
Europavei
Riksvei
Fylkesvei
Kommunal og privat vei
Jernbane

0 1 2 3 4 5 km

N

Datakilde: Folke- og boligtelling 2001
Kartgrunnlag: SSB og Statens kartverk

Statistisk sentralbyrå
Statistics Norway

0533 Lunner kommune – bosettingsmønster

Antall bosatte per rute 250 m x 250 m. Ikke fargelagte ruter/områder er uten bosetting. Befolkningsdata per 1. januar 2002.

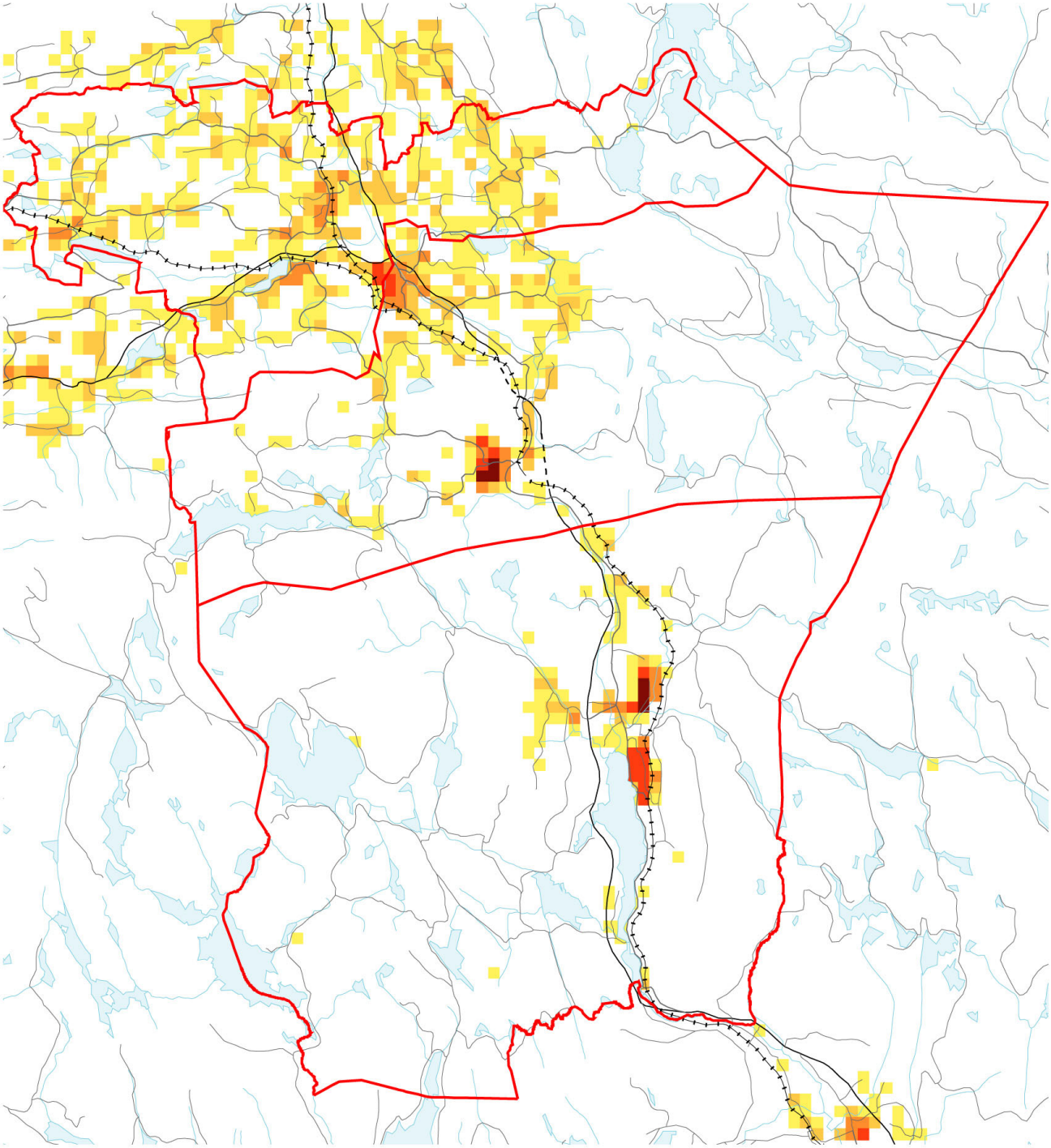

Antall bosatte per 250m-rute

- 1 - 9
- 10 - 26
- 27 - 63
- 64 - 118
- 119 - 233

- Delområde
- Europavei
- Riksvei
- Fylkesvei
- Kommunal og privat vei
- Jernbane

0 1 2 3 4 5 km

N

Datakilde: Folke- og boligtelling 2001
Kartgrunnlag: SSB og Statens kartverk

Statistisk sentralbyrå
Statistics Norway
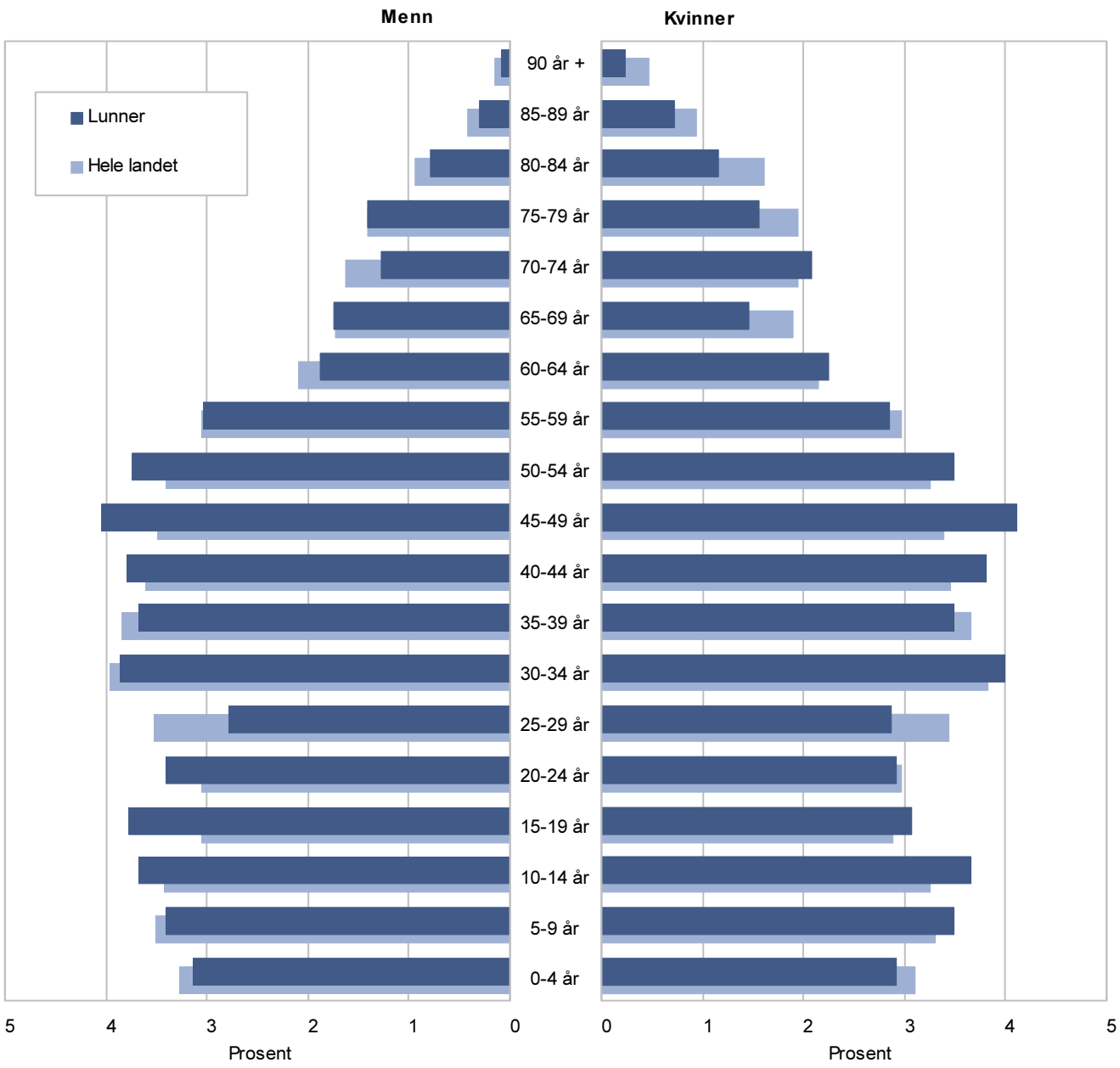
Folkemengde, etter kjønn og alder. Hele landet og kommunen. 3. november 2001. Prosent