0520 Ringebu kommune – grunnkrinsar, delområde og tettstader

Kartet syner grunnkrinsar, delområde og tettstader. Grunnkrins- og delområdenummeret er vist med dei fire siste sifra. Fleire detaljar for utvalde grunnkrinsar er viste på eige kart. Grunnkrins- og delområdegrensene er à jour per 3. november 2001 og tettstadgrensene per 1. januar 2002.

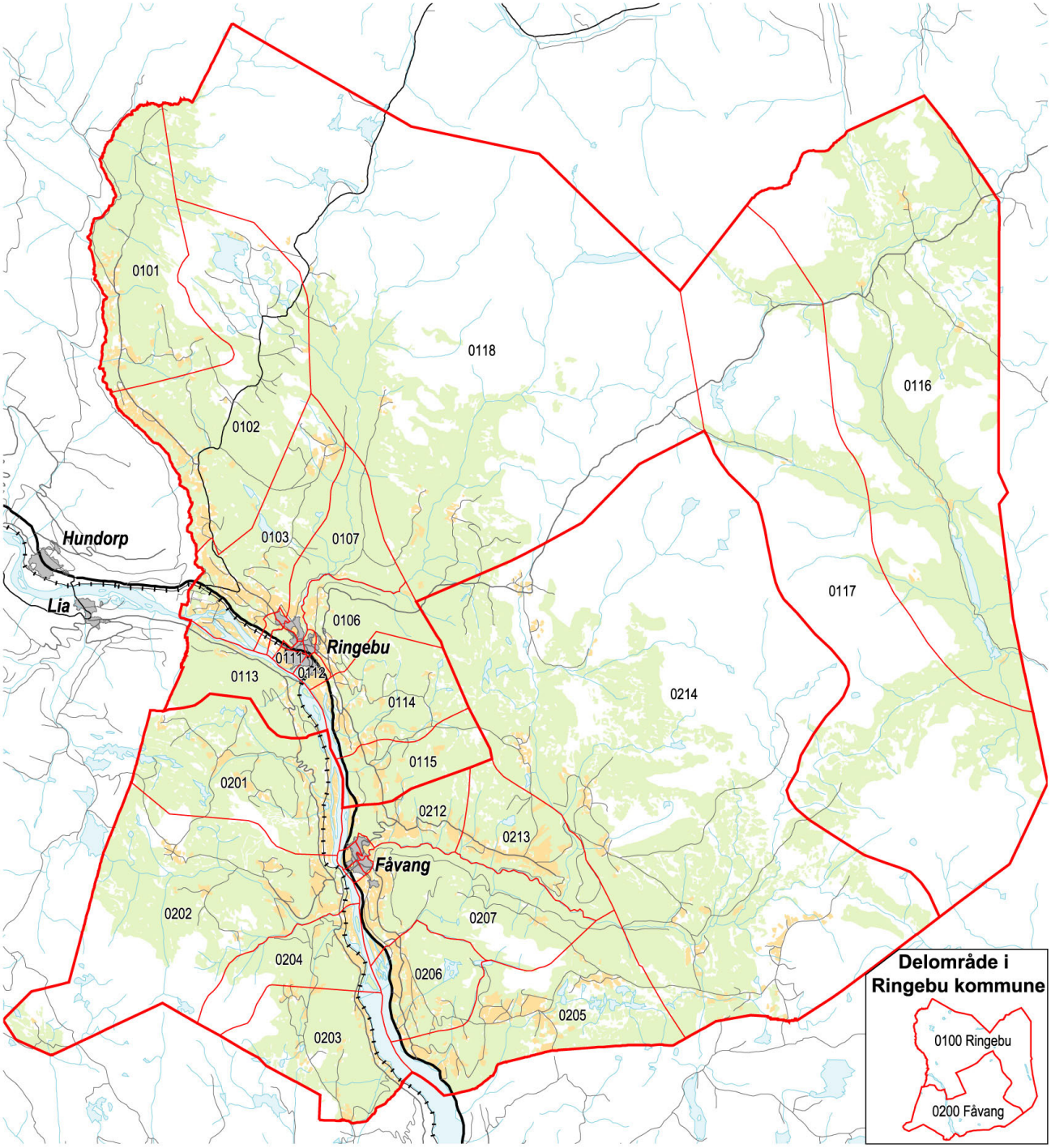

Delområde
Grunnkrins, med nummer
Tettstad, med namn
Dyrka mark
Skog
Europaveg
Riksveg
Fylkesveg
Kommunal og privat veg
Jernbane

0 3 6 9 km

N

Datakjelde: Folke- og bustadteljing 2001
Kartgrunnlag: SSB og Statens kartverk

Statistisk sentralbyrå
Statistics Norway

0520 Ringebu kommune – grunnkrinsar og tettstader – fleire detaljar

Kartet syner fleire detaljar for nokre grunnkrinsar og tettstader i delar av kommunen.
Grunnkrins- og delområdegrensene er à jour per 3. november 2001 og tettstadgrensene per 1. januar 2002.

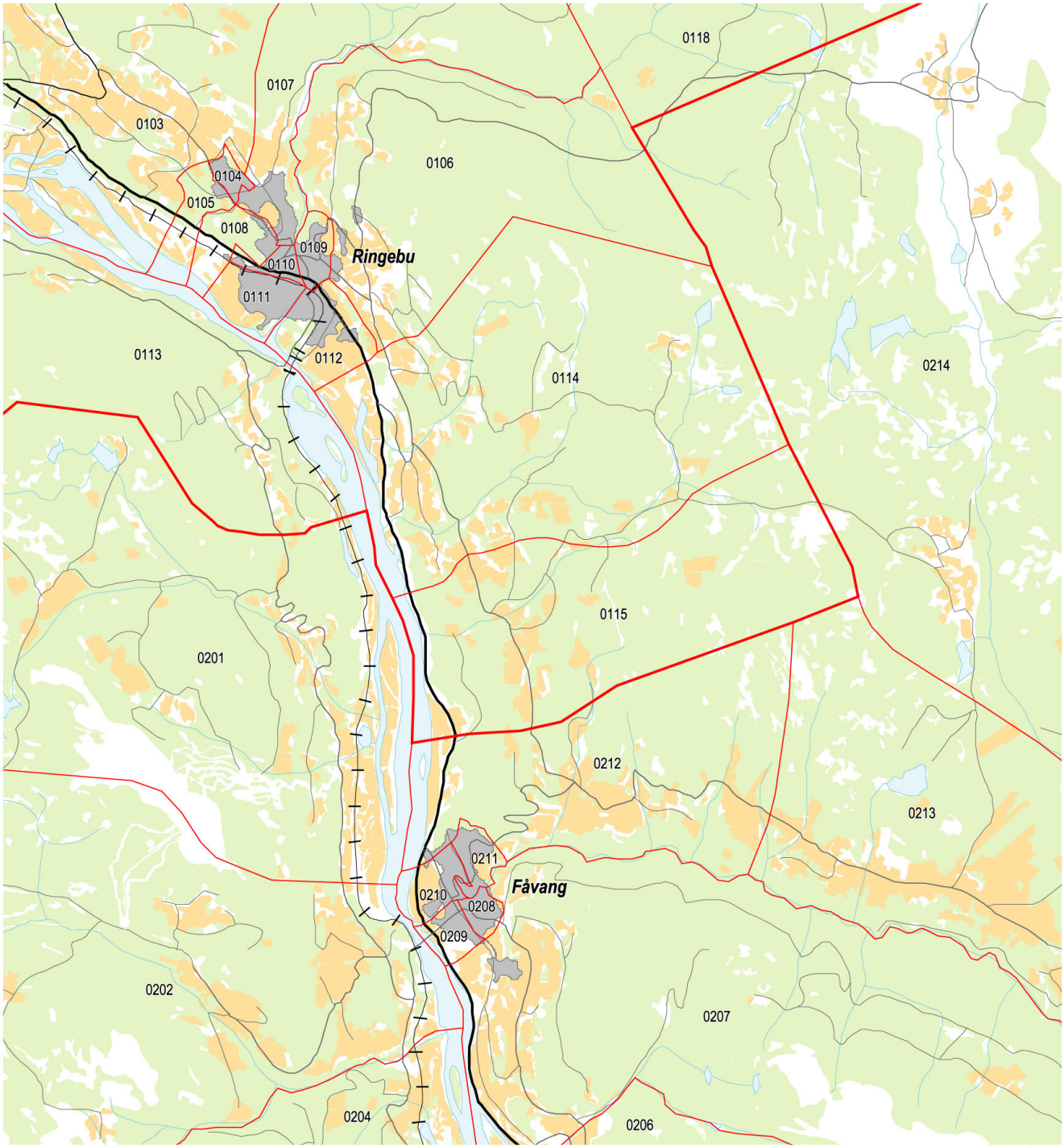

Delområde
Grunnkrins, med nummer
Tettstad, med namn
Dyrka mark
Skog

Europaveg
Riksveg
Fylkesveg
Kommunal og privat veg
Jernbane

0 1,5 3 km

N

Datakjelde: Folke- og bustadteljing 2001
Kartgrunnlag: SSB og Statens kartverk

Statistisk sentralbyrå
Statistics Norway

0520 Ringebu kommune – busetjingsmønster

Talet på busette per rute 250 m x 250 m. Ikkje fargelagde ruter/område er utan busetjing. Befolkningsdata per 1. januar 2002.

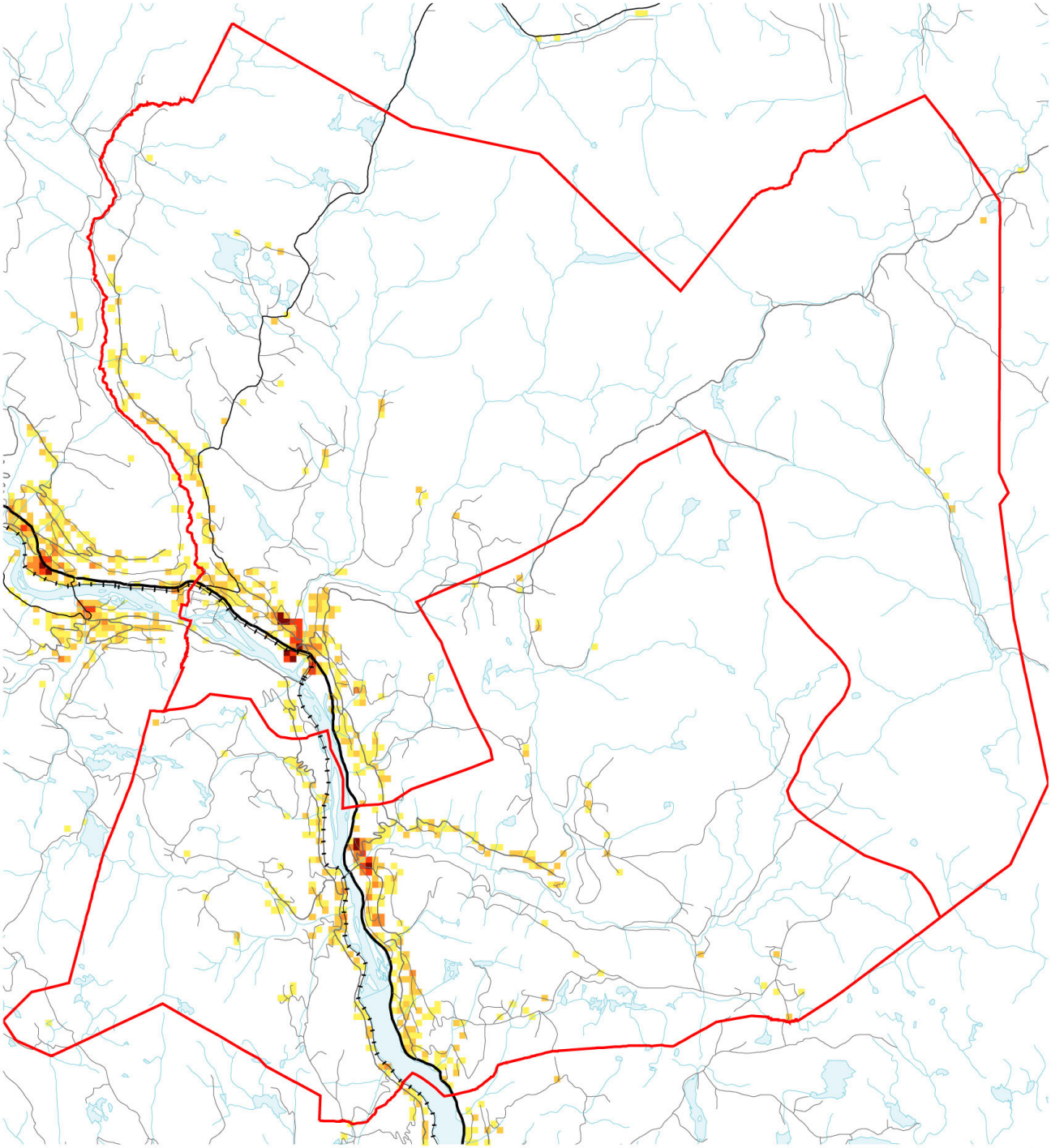

Talet på busette per 250m-rute

- 1 - 5
- 6 - 16
- 17 - 32
- 33 - 65
- 66 - 110

- Delområde
- Europaveg
- Riksveg
- Fylkesveg
- Kommunal og privat veg
- Jernbane

0 3 6 9 km

N

Datakjelde: Folke- og bustadteljing 2001
Kartgrunnlag: SSB og Statens kartverk

Statistisk sentralbyrå
Statistics Norway
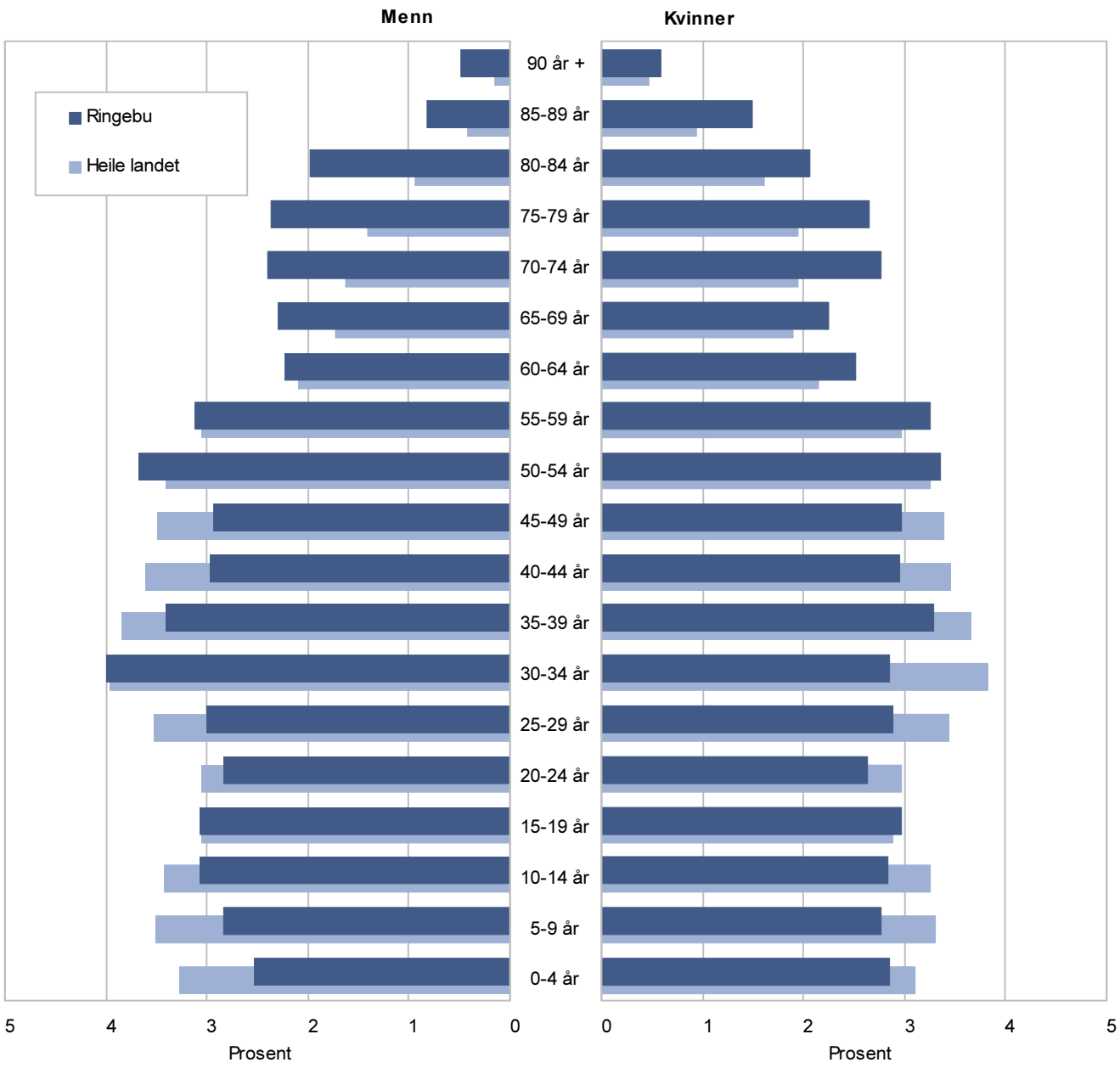
Folkemengd, etter kjønn og alder. Heile landet og kommunen. 3. november 2001. Prosent