



Stemmeberettigede ved kommunestyre- og fylkestingsvalget 2019

Med historiske tabeller over stemmeberettigede og valgdeltakelse 1975-2015

TALL

SOM FORTELLER

RAPPORTER / REPORTS

2019 / 25

Øyvind Kleven og Tove Bergseteren

Øyvind Kleven og Tove Bergseteren

Stemmeberettigede ved kommunestyre- og fylkestingsvalget 2019

Med historiske tabeller over stemmeberettigede og valgdeltakelse 1975-2015

I serien Rapporter publiseres analyser og kommenterte statistiske resultater fra ulike undersøkelser. Undersøkelser inkluderer både utvalgsundersøkelser, tellinger og registerbaserte undersøkelser.

© Statistisk sentralbyrå

Ved bruk av materiale fra denne publikasjonen skal Statistisk sentralbyrå oppgis som kilde.

Publisert 28. august 2019

Rettet 30. august 2019: tabell 2.6, 2.7, 2.8, 2.9 og 2.10.

ISBN 978-82-537-9978-0 (trykt)

ISBN 978-82-537-9979-7 (elektronisk)

ISSN 0806-2056

Standardtegn i tabeller	Symbol
Tall kan ikke forekomme	.
Oppgave mangler	..
Oppgave mangler foreløpig	...
Tall kan ikke offentliggjøres	:
Null	-
Mindre enn 0,5 av den brukte enheten	0
Mindre enn 0,05 av den brukte enheten	0,0
Foreløpig tall	*
Brudd i den loddrette serien	—
Brudd i den vannrette serien	
Desimaltegn	,

Forord

I dette notatet legger Statistisk sentralbyrå frem noen utvalgte tabeller i forbindelse med fylkes- og kommunestyrevalget 2019. Kommune- og regionsreformen, slik den er vedtatt av Stortinget, blir fullført 1. januar 2020. Høstens valg gjennomføres som om kommune- og regionsreformen allerede har skjedd. Antall kommuner blir redusert til 356. Antall fylker blir redusert til 11, Oslo inkludert og antall fylkesting blir redusert fra 18 til 10.

Tallene for 2019 er basert på et manntall per 07/08-2019 det vil derfor ikke være fullkomment i overensstemmelse med det endelige manntallet som foreligger 09/09-2019. Erfaringsmessig er uoverensstemmelse med hensyn til mantallstørrelsene i hver enkelt kommune av svært liten betydning. Noen av resultatene i dette notatet bygger på publisering av statistikken: Kommunestyre- og fylkestingsvalget, personer med stemmerett 26 april og 19 august 2019.

Statistisk sentralbyrå, 22/08-2019

Ann-Kristin Brændvang

Sammendrag

I forbindelse med det forestående kommunestyre- og fylkestingsvalget 09/09-2019 mottar SSB mange henvendelser om antall stemmeberettigede i kommunene. De helt nøyaktige oppgavene over antall stemmeberettigede etter bakgrunns kjennetegn som kjønn, alder, utdanning og innvandrings kategori foreligger ikke før etter valget og vil bli publisert da. På bakgrunn av et manntall SSB har fått fra Valgdirektoratet per 07/08-2019 kan vi imidlertid fremstille antall stemmeberettigede etter en rekke kjennetegn. Erfaringsmessig er det små avvik mellom det endelige manntallet og manntall som er beregnet i august.

I dette notatet beskrives kort noen utviklingstrekk ved de stemmeberettigede i del 1. I del 2 legges det frem ukommenterte kommunetabeller for stemmeberettigede etter sentrale bakgrunnskjennetegn for årets valg.

Kommune- og regionsreformen fører til de største endringene av kommune- og fylkesgrensene siden 1960-tallet. Det skal velges representanter til 356 kommune- og bystyrene. I 2015 var det 428 kommune- og bystyrene. Antall fylkesting blir redusert fra 18 til 10. De første direkte valgene til fylkestingene skjedde i 1975. Det har også vært endringer av kommunegrensene i perioden 1975 til 2015. I del 3 er det lagt ved historiske tabeller over stemmeberettigede og valgdeltakelse etter kommuner fra 1975 til 2015.

Ved høstens kommunestyre- og fylkestingsvalg vil 4,2 millioner innbyggere ha stemmerett, aldri tidligere har så mange hatt stemmerett i et valg i Norge. 133 av kommunene har under 2 500 stemmeberettigede – ved forrige kommunevalg var det 168. Det er stor variasjon i folketallet i Norges kommuner, og følgelig blir det derfor også stor variasjon i antall velgere i de ulike kommunene. I 2015 var det 50 kommuner med under 1 000 stemmeberettigede, i 2019 er det 37. En større andel bor i folkerike kommuner ved valget i 2019 sammenliknet med 2015. Ved valget nå i høst er mennene i knapt flertall, 50,1 prosent av velgerne er menn. Tidligere var det et knapt flertall av kvinner. I 6 av 10 kommuner er det flest menn. Det er særlig økning blant dem mellom 67 og 79 år. Flere med innvandrerbakgrunn kan stemme.

Abstract

The upcoming Municipal and county council elections will take place on the 9th of September 2019. The final figures for the number of persons entitled to vote in each municipality will not be ready before the election day, Statistics Norway will then publish the number of persons entitled to vote in each municipality and county by important background information including gender, age, education and immigrant background. However, based on an “electoral register” submitted to Statistics Norway by The Norwegian Directorate of elections on the 7th of August 2019, we can publish estimated figures for persons entitled to vote in the municipalities and counties before the election day. Based on experience from previous elections we do not expect these figures to be significantly different from the estimated ones.

Due to the reform of local government the number of municipalities is reduced from 428 in 2015 to 356 in 2019. The number of county council is reduced from 18 to 10.

In the upcoming Municipal and county council elections on the 9th of September 2019, 4.2 million have the right to vote. This is the highest share of voters in any election in Norwegian history. In 133 of the municipalities the number of persons entitled to vote is less than 2 500, compared to 168 in the previous local election. In 2015 the number of municipalities with less than 1 000 persons to vote was 50, in 2019 the number is 37. For the first time since universal suffrage was introduced in Norway there is a slightly higher share of males compared to females. In 6 out of 10 municipalities there is a higher share of males. The average age of electorate increases, the increase is greatest among the age group 67-79. There is also an increase in the number of voters with an immigrant background.

Innhold

Forord	3
Sammendrag	4
Abstract	5
Innhold	6
1. Kommunestyre- og fylkestingsvalget 2019	7
1.1. Aldri har så mange hatt stemmerett ved et valg i Norge	7
1.2. Færre kommune- og bystyrever.....	7
1.3. Mennene i flertall i 6 av 10 kommuner	8
1.4. Flere eldre velgere før valget	9
1.5. Flere med innvandrerbakgrunn kan stemme.....	9
2. Tabeller 2019	12
3. Historiske tabeller 1975-2015	40
Figurregister	54
Tabellregister	55

1. Kommunestyre- og fylkestingsvalget 2019

1.1. Aldri har så mange hatt stemmerett ved et valg i Norge

Ved høstens kommunestyre- og fylkestingsvalg vil 4,2 millioner innbyggere ha stemmerett. Det er særlig økning blant dem mellom 67 og 79 år. Samlet sett er det en økning på rundt 185 000 personer siden forrige lokalvalg i 2015. 260 000 ungdommer har kommet i stemmerettsalder siden siste lokalvalg. Av de som hadde stemmerett i 2015, har 133 000 dødd. 82 000 utenlandske statsborgere med stemmerett har utvandret. 89 prosent av dem med stemmerett ved høstens valg kunne også stemme forrige gang.

Tabell 1.1 Kommunestyre- og fylkestingsvalget. Stemmeberettigede, etter år og grupper av stemmeberettigede

	2011	2015	2019 ¹
Beregnete stemmeberettigede i alt	3 798 561	4 016 624	4 202 016
Nye stemmeberettigede 18-19 år ²	127 161	130 642	127 799
Nye stemmeberettigede 18-21 år ³	258 155	251 566	258 551
Stemmeberettigede norske statsborgere med innvandrerbakgrunn	181 800	226 800	293 500
Stemmeberettigede utenlandske statsborgere	207 000	313 000	388 998

¹ Per 7. august 2019

² Nye stemmeberettigede grunnet oppnådd alder i forhold til forrige Stortingsvalg.

³ Nye stemmeberettigede grunnet oppnådd alder i forhold til forrige lokalvalg.

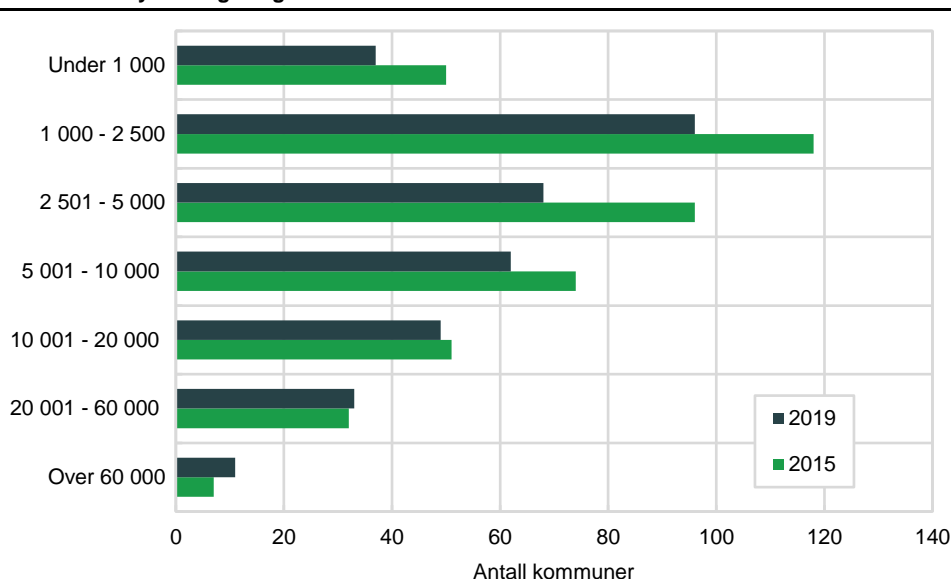
Kilde: Statistisk sentralbyrå.

1.2. Færre kommune- og bystyrrer

133 av kommunene har under 2 500 stemmeberettigede – ved forrige kommunvalg var det 168. I år skal det velges representanter til 356 kommune- og bystyrrer. I 2015 var det 428 kommune- og bystyrrer, viser statistikken over personer med stemmerett ved kommunestyre- og fylkestingsvalget. Reduksjonen i antall kommune- og bystyrrer skyldes kommune- og regionsreformen. Reformen, slik den er vedtatt av Stortinget, blir fullført 1. januar 2020, men høstens valg gjennomføres som om sammenslåingene allerede har skjedd og det innebærer at:

- 121 kommuner slås sammen til 47 nye kommuner.
- Antall fylker blir redusert til 11, Oslo inkludert.
- Antall fylkesting blir redusert fra 18 til 10.

Figur 1.1 Antall kommuner etter antall stemmeberettigede i kommunen. Kommunestyre- og fylkestingsvalget 2015-2019



¹Per 7. august 2019

Kilde: Kommunestyre- og fylkestingsvalget, personer med stemmerett, Statistisk sentralbyrå.

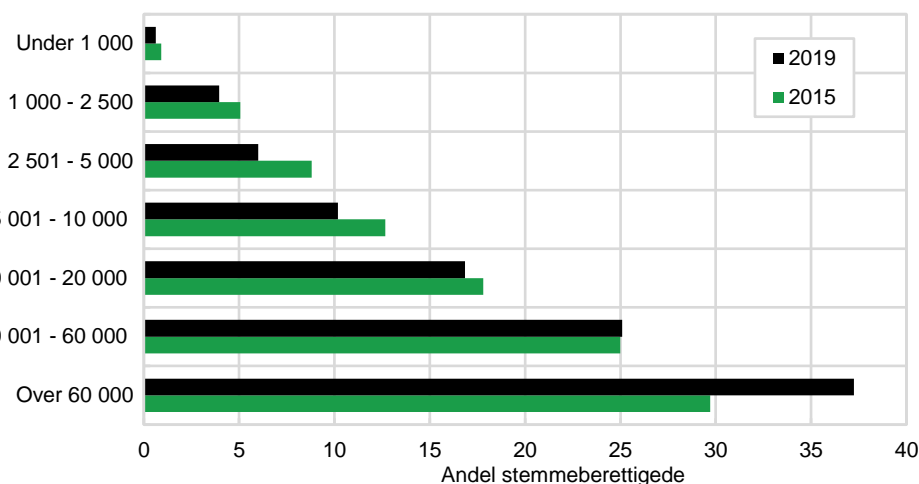
Stor variasjon i antall velgere i kommunene

Det er stor variasjon i folketallet i Norges kommuner, og følgelig blir det derfor også stor variasjon i antall velgere i de ulike kommunene. I 2015 var det 50 kommuner med under 1 000 stemmeberettigede, i 2019 er det 37. Antall kommuner med over 60 000 stemmeberettigede har økt fra 7 til 11. Selv om reformen har redusert antall småkommuner noe, er det fortsatt under 5 000 velgere i flertallet av kommunene.

Større andel av velgerne bor i folkerike kommuner

En større andel bor i folkerike kommuner ved valget i 2019 sammenliknet med 2015. Det skyldes at antall småkommuner er redusert, men også at folketallet generelt går opp i de mest folkerike kommunene.

Figur 1.2 Andel stemmeberettigede etter kommunestørrelse. Kommunestyre- og fylkestingsvalget 2015-2019



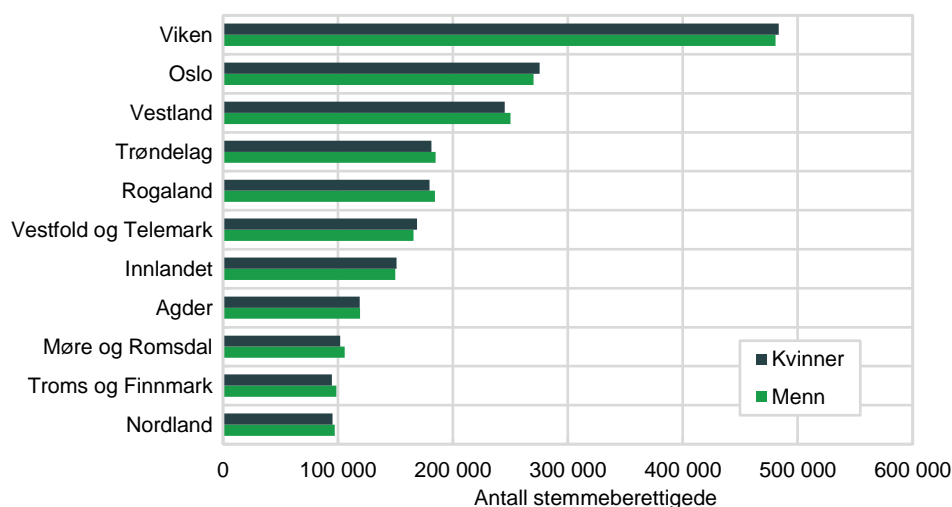
¹ Per 7. august 2019

Kilde: Kommunestyre- og fylkestingsvalget, personer med stemmerett, Statistisk sentralbyrå.

1.3. Mennene i flertall i 6 av 10 kommuner

For første gang siden allmenn stemmerett ble innført er mennene i flertall i et Norsk valg. Ser vi på landet som helhet er det et svært knapt flertall med 50,1 prosent av velgerne. Tidligere var det altså et knapt flertall av kvinner. I 6 av 10 kommuner er det flest menn ved valget til høsten 2019.

Figur 1.3 Antall kvinner og menn i fylkestingsvalget inkludert Oslo. Kommunestyre- og fylkestingsvalget 2019



¹ Per 7. august 2019

Kilde: Kommunestyre- og fylkestingsvalget, personer med stemmerett, Statistisk sentralbyrå.

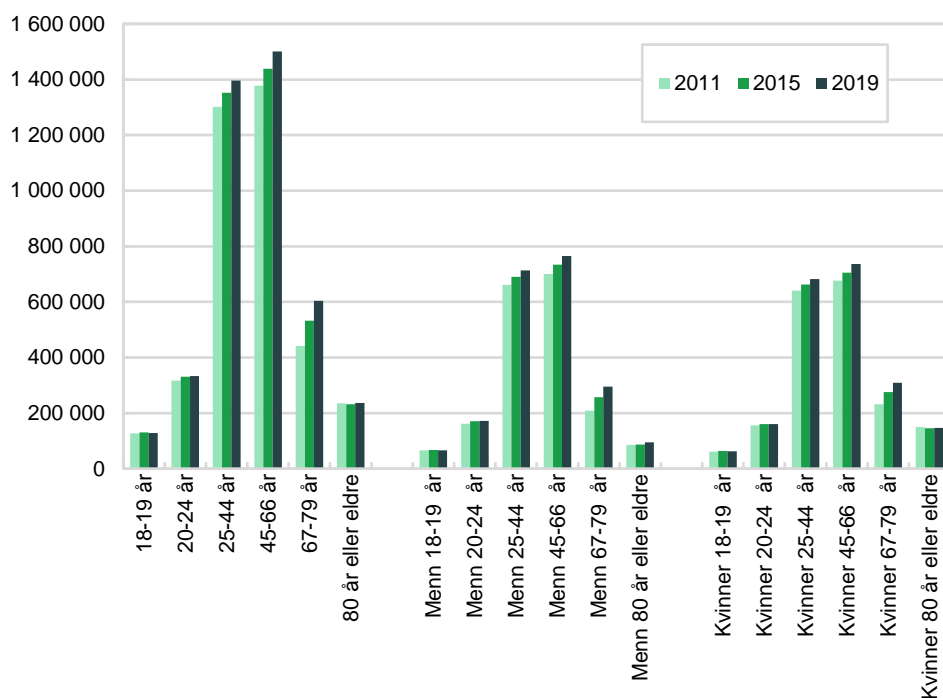
Størst andel menn er det i Lebesby i Troms og Finnmark, her er 57 prosent av velgerne menn. I 29 kommuner er det et lite flertall av kvinner. Hamar i Innlandet er den kommunen med størst andel kvinner med 52 prosent. Det er «kvinneflertall» i fire av fylkene: Oslo, Vestfold og Telemark, Innlandet og Viken.

1.4. Flere eldre velgere før valget

Færre velgere under 20 år

Ved valget til høsten vil det være litt færre førstegangselgere enn sist, i og med at det er en liten nedgang i antallet 18- og 19-åringene med stemmerett.

Figur 1.4 Stemmeberettigede etter kjønn og aldersgrupper. Kommunestyre- og fylkestingsvalget 2011-2019¹



¹Per 7. august 2019

Kilde: Kommunestyre- og fylkestingsvalget, personer med stemmerett, Statistisk sentralbyrå.

Størst økning blant de mellom 67 og 79 år

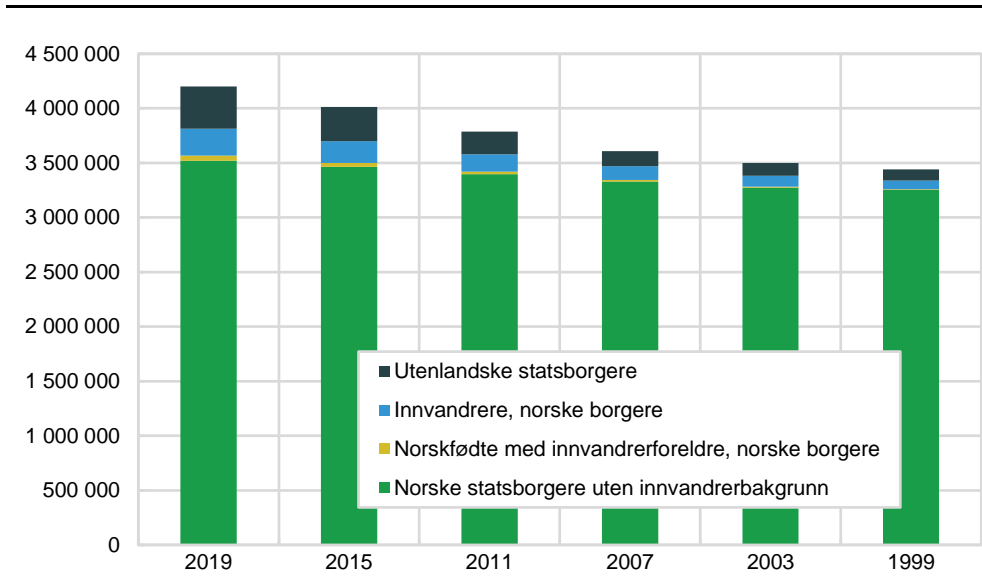
Generelt er det en økning i antallet stemmeberettigede blant dem mellom 25 og 79 år. Men den er størst i aldersgruppen 67 til 79 år, i 2019 blir det nesten 70 000 flere i denne aldersgruppen. Dette betyr at samlet sett blir det flere middelaldrende og eldre som har stemmerett enn tidligere. Gjennomsnittsalderen til de stemmeberettigede øker litt fra valg til valg.

1.5. Flere med innvandrerbakgrunn kan stemme

Flere utenlandske statsborgere har stemmerett

Fra 1983 har utenlandske statsborgere som har hatt lovlig opphold i minst 3 år og nordiske borgere som har lovlig opphold per 30. juni, stemmerett i kommunestyre- og fylkestingsvalgene.

Etter EU-utvidelsen i 2004 økte arbeidsinnvandringen til Norge og dermed også antall utenlandske statsborgere med stemmerett. Ved høstens valg er 9 prosent av de stemmeberettigede utenlandske statsborgere, en økning på 1 prosentpoeng siden 2015.

Figur 1.5 Antall stemmeberettigede etter innvandringskategori. Kommunestyre- og fylkestingsvalget 1999-2019¹¹Per 7. august 2019

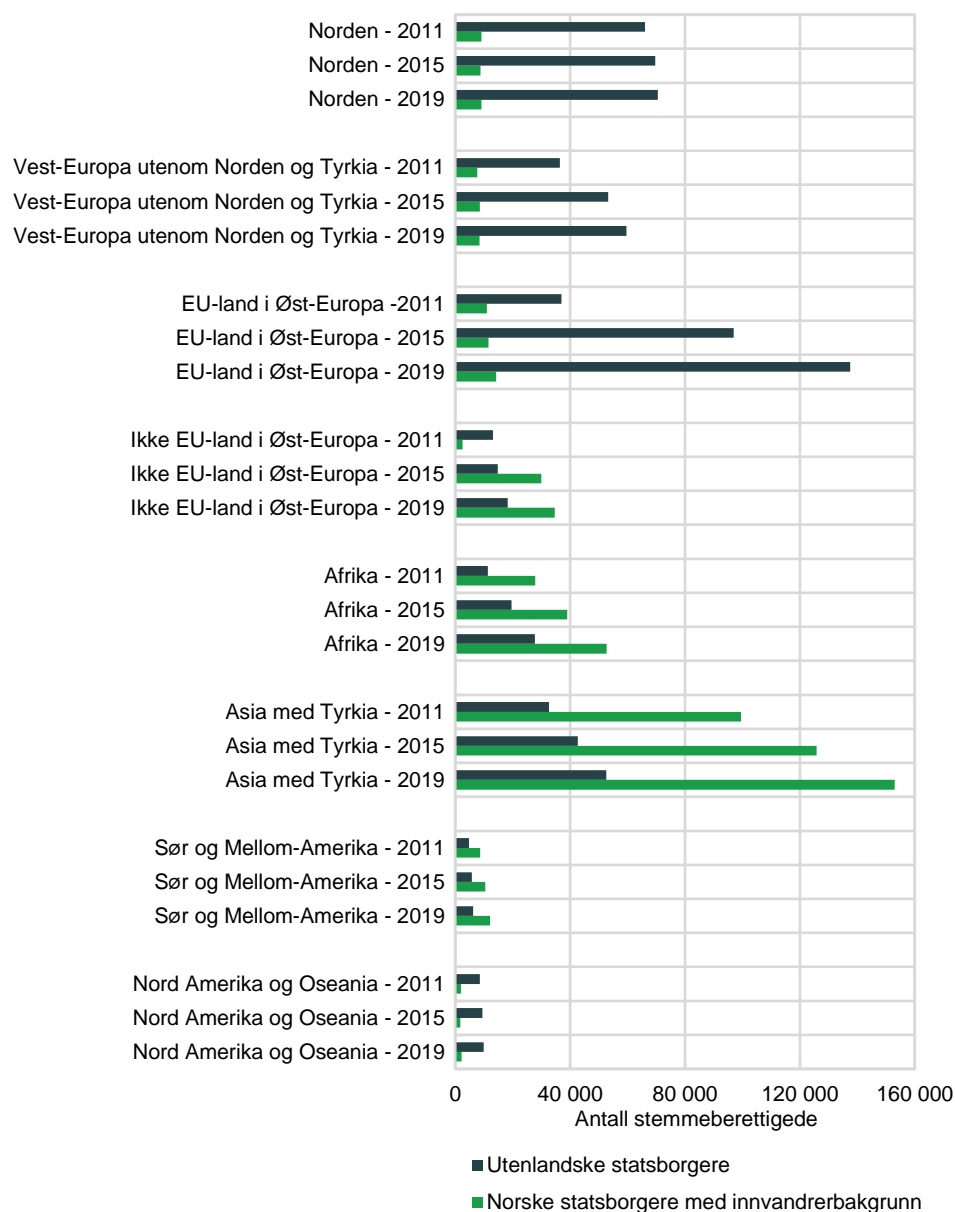
Kilde: Kommunestyre- og fylkestingsvalget, personer med stemmerett, Statistisk sentralbyrå.

Flere norske borgere med innvandrerbakgrunn har stemmerett

Antallet norskfødte med innvandrerforeldre i stemmerettsalder har økt fra rundt 34 000 i 2015 til 47 000 ved høstens valg. Også antallet innvandrere som har blitt norske statsborgere, har økt siden forrige kommune- og fylkestingsvalg.

Til sammen har antallet stemmeberettigede norske borgere med innvandrerbakgrunn økt fra 237 800 i 2015 til rundt 289 000 i 2019, en økning fra 6 til 7 prosent blant alle de stemmeberettigede. Borgere av andre EU-land kan komme til Norge for å arbeide, og det er blant land som Polen og Litauen vi ser den største økningen av stemmeberettigede utenlandske statsborgere. Det blir om lag 40 000 flere stemmeberettigede fra Øst-europeiske EU-land. Blant innvandrere og norskfødte med innvandrerforeldre som er norske borgere, er den største økningen blant dem med landbakgrunn fra Afrika og Asia. Her er det blitt 27 000 flere stemmeberettigede de fire siste årene.

Figur 1.6 Antall stemmeberettigede norske statsborgere med innvandrerbakgrunn og utenlandske statsborgere etter landbakgrunn. Kommunestyre- og fylkestingsvalget 2011-2019¹



¹Per 7. august 2019

Kilde: Kommunestyre- og fylkestingsvalget, personer med stemmerett, Statistisk sentralbyrå.

2. Tabeller 2019

Tabell 2.1 Kommunestyre- og fylkestingsvalget. Stemmeberettigede, etter kjønn og fylke. Antall og prosent. 2019¹

	Fylke	I alt	Antall menn	Antall kvinner	Prosent menn	Prosent kvinner
	Hele landet	4 202 016	2 106 229	2 095 787	50,1	49,9
03	Oslo	545 613	270 059	275 554	49,5	50,5
11	Rogaland	363 958	184 376	179 582	50,7	49,3
15	Møre og Romsdal	207 861	105 814	102 047	50,9	49,1
18	Nordland	192 512	97 156	95 356	50,5	49,5
30	Viken	963 853	480 546	483 307	49,9	50,1
34	Innlandet	300 867	149 837	151 030	49,8	50,2
38	Vestfold og Telemark	334 438	165 700	168 738	49,5	50,5
42	Agder	238 363	119 330	119 033	50,1	49,9
46	Vestland	494 986	249 953	245 033	50,5	49,5
50	Trøndelag	366 319	184 881	181 438	50,5	49,5
54	Troms og Finnmark	193 246	98 577	94 669	51,0	49,0

¹Per 7. august 2019

Kilde: Kommunestyre- og fylkestingsvalget, personer med stemmerett, Statistisk sentralbyrå.

Tabell 2.2 Kommunestyre- og fylkestingsvalget. Stemmeberettigede, etter aldersgruppe og fylke. Prosent. 2019

	Fylke	I alt	18-24	25-44	45-66	67-79	80+	Antall stemmeberettigede
	Hele landet	100	11	33	36	14	6	4 202 016
03	Oslo	100	10	45	31	10	4	545 613
11	Rogaland	100	12	35	35	13	5	363 958
15	Møre og Romsdal	100	11	30	36	16	7	207 861
18	Nordland	100	11	29	37	17	7	192 512
30	Viken	100	10	31	38	15	6	963 853
34	Innlandet	100	10	27	38	18	7	300 867
38	Vestfold og Telemark	100	11	29	38	16	6	334 438
42	Agder	100	12	32	36	15	6	238 363
46	Vestland	100	12	33	35	14	6	494 986
50	Trøndelag	100	12	33	35	15	6	366 319
54	Troms og Finnmark	100	12	31	36	15	6	193 246

¹Per 7. august 2019

Kilde: Kommunestyre- og fylkestingsvalget, personer med stemmerett, Statistisk sentralbyrå.

Tabell 2.3 Kommunestyre- og fylkestingsvalget. Stemmeberettigede, etter kjønn, aldersgruppe og fylke. Prosent. 2019

Fylke	I alt	Menn 18-24	Menn 25-44	Menn 45-66	Menn 67-79	Menn 80+	Kvinner 18-24	Kvinn. 25-44	Kvinn. 45-66	Kvinn. 67-79	Kvinn. 80+	N
Hele landet	100	6	17	18	7	2	5	16	18	7	3	4 202 016
03 Oslo	100	5	23	16	5	1	5	22	15	5	3	545 613
11 Rogaland	100	6	18	18	6	2	6	17	17	6	3	363 958
15 Møre og Romsdal	100	6	16	19	8	3	5	14	17	8	4	207 861
18 Nordland	100	6	15	19	8	3	5	14	18	8	4	192 512
30 Viken	100	5	16	19	7	2	5	16	19	8	3	963 853
34 Innlandet	100	5	14	19	9	3	5	13	19	9	4	300 867
38 Vestfold og Telemark	100	6	15	19	8	3	5	14	19	8	4	334 438
42 Agder	100	6	16	18	7	2	6	16	18	8	3	238 363
46 Vestland	100	6	17	18	7	2	6	16	17	7	4	494 986
50 Trøndelag	100	6	17	18	7	2	6	16	17	7	3	366 319
54 Troms og Finnmark	100	6	16	19	8	2	5	15	18	8	3	193 246

¹Per 7. august 2019

Kilde: Kommunestyre- og fylkestingsvalget, personer med stemmerett, Statistisk sentralbyrå.

TTabell 2.4 Kommunestyre- og fylkestingsvalget. Stemmeberettigede, etter utdanningsnivå og fylke. Prosent. 2019

Fylker	I alt	Grunn- skole	Videre- gående skole	Univ/ høyskole kort	Univ/ høyskole lang	Uoppgitt eller ingen	Antall stemme- berettigede
I alt	100	23	39	23	9	5	4202016
03 Oslo	100	17	26	29	19	8	545613
11 Rogaland	100	22	42	22	9	5	363958
15 Møre og Romsdal	100	24	44	22	5	4	207861
18 Nordland	100	28	43	21	5	3	192512
30 Viken	100	24	39	23	9	5	963853
34 Innlandet	100	28	43	21	5	3	300867
38 Vestfold og Telemark	100	25	43	22	6	4	334438
42 Agder	100	23	44	23	7	3	238363
46 Vestland	100	22	42	24	9	4	494986
50 Trøndelag	100	22	42	23	9	3	366319
54 Troms og Finnmark	100	27	39	22	8	4	193246

¹Per 7. august 2019

Kilde: Kommunestyre- og fylkestingsvalget, personer med stemmerett, Statistisk sentralbyrå.

Tabell 2.5 Kommunestyre- og fylkestingsvalget. Stemmeberettigede etter innvandringskategori og fylke. Prosent. 2019

Fylker	I alt	Norske borgere uten innvandrings- bakgrunn	Innvan- drer, norsk borger	Norskfødt med innvandre- foreldre, norsk borger	Uten- landske stats- borgere	N
Hele landet	100	84	6	1	9	4 202 016
3 Oslo	100	69	13	4	14	545 613
11 Rogaland	100	84	5	1	11	363 958
15 Møre og Romsdal	100	88	3	0	9	207 861
18 Nordland	100	92	2	0	6	192 512
30 Viken	100	81	7	1	10	963 853
34 Innlandet	100	90	3	0	6	300 867
38 Vestfold og Telemark	100	87	5	1	7	334 438
42 Agder	100	86	5	1	8	238 363
46 Vestland	100	87	4	1	8	494 986
50 Trøndelag	100	90	3	0	7	366 319
54 Troms og Finnmark	100	89	3	0	8	193 246

¹Per 7. august 2019

Kilde: Kommunestyre- og fylkestingsvalget, personer med stemmerett, Statistisk sentralbyrå.

Tabell 2.6 Kommunestyre- og fylkestingsvalget 2019. Antall stemmeberettigede etter kommune og kjønn

		I alt	Antall menn	Antall kvinner	Prosent menn	Prosent kvinner
0301	Oslo kommune	545 613	270 059	275 554	49,5	50,5
1101	Eigersund	11 544	5 831	5 713	50,5	49,5
1103	Stavanger	109 696	54 831	54 865	50,0	50,0
1106	Haugesund	29 546	15 008	14 538	50,8	49,2
1108	Sandnes	59 146	30 077	29 069	50,9	49,1
1111	Sokndal	2 540	1 287	1 253	50,7	49,3
1112	Lund	2 444	1 218	1 226	49,8	50,2
1114	Bjerkreim	2 076	1 072	1 004	51,6	48,4
1119	Hå	13 860	7 144	6 716	51,5	48,5
1120	Klepp	14 556	7 476	7 080	51,4	48,6
1121	Time	14 228	7 251	6 977	51,0	49,0
1122	Gjesdal	8 780	4 501	4 279	51,3	48,7
1124	Sola	20 129	10 358	9 771	51,5	48,5
1127	Randaberg	8 433	4 253	4 180	50,4	49,6
1130	Strand	9 699	4 903	4 796	50,6	49,4
1133	Hjelmeland	1 960	1 012	948	51,6	48,4
1134	Suldal	2 942	1 475	1 467	50,1	49,9
1135	Sauda	3 646	1 827	1 819	50,1	49,9
1144	Kvitsøy	416	217	199	52,2	47,8
1145	Bokn	673	343	330	51,0	49,0
1146	Tysvær	8 217	4 210	4 007	51,2	48,8
1149	Karmøy	32 542	16 480	16 062	50,6	49,4
1151	Utsira	156	83	73	53,2	46,8
1160	Vindafjord	6 729	3 519	3 210	52,3	47,7
1505	Kristiansund	19 509	9 861	9 648	50,5	49,5
1506	Molde	25 233	12 632	12 601	50,1	49,9
1507	Alesund	51 197	26 156	25 041	51,1	48,9
1511	Vanylven	2 654	1 372	1 282	51,7	48,3
1514	Sande (M. og R.)	1 995	1 039	956	52,1	47,9
1515	Herøy (M. og R.)	7 018	3 567	3 451	50,8	49,2
1516	Ulstein	6 558	3 433	3 125	52,3	47,7
1517	Hareid	3 962	2 001	1 961	50,5	49,5
1520	Ørsta	8 421	4 257	4 164	50,6	49,4
1525	Stranda	3 643	1 878	1 765	51,6	48,4
1528	Sykkylven	5 985	3 042	2 943	50,8	49,2
1531	Sula	6 939	3 592	3 347	51,8	48,2
1532	Giske	6 271	3 205	3 066	51,1	48,9
1535	Vestnes	5 221	2 719	2 502	52,1	47,9
1539	Rauma	5 909	3 011	2 898	51,0	49,0
1547	Aukra	2 751	1 376	1 375	50,0	50,0
1554	Averøy	4 550	2 341	2 209	51,5	48,5
1557	Gjemnes	2 066	1 067	999	51,6	48,4
1560	Tingvoll	2 433	1 249	1 184	51,3	48,7
1563	Sunndal	5 698	2 870	2 828	50,4	49,6
1566	Surnadal	4 809	2 459	2 350	51,1	48,9
1573	Smøla	1 733	893	840	51,5	48,5
1576	Aure	2 864	1 481	1 383	51,7	48,3
1577	Volda	8 138	4 088	4 050	50,2	49,8
1578	Fjord	2 073	1 020	1 053	49,2	50,8
1579	Hustadvika	10 231	5 205	5 026	50,9	49,1
1804	Bodø	40 937	20 453	20 484	50,0	50,0
1806	Narvik	17 558	8 833	8 725	50,3	49,7
1811	Bindal	1 157	591	566	51,1	48,9
1812	Sømna	1 602	807	795	50,4	49,6
1813	Brønnøy	6 244	3 114	3 130	49,9	50,1
1815	Vega	993	507	486	51,1	48,9
1816	Vevelstad	403	215	188	53,3	46,7
1818	Herøy (Nordl.)	1 375	713	662	51,9	48,1
1820	Alstahaug	5 931	2 940	2 991	49,6	50,4
1822	Leirfjord	1 770	919	851	51,9	48,1
1824	Vefsn	10 742	5 468	5 274	50,9	49,1
1825	Grane	1 191	633	558	53,1	46,9
1826	Hattfjeldal	1 095	565	530	51,6	48,4
1827	Dønna	1 118	579	539	51,8	48,2
1828	Nesna	1 381	707	674	51,2	48,8
1832	Hemnes	3 589	1 823	1 766	50,8	49,2
1833	Rana	20 969	10 529	10 440	50,2	49,8
1834	Lurøy	1 532	797	735	52,0	48,0
1835	Træna	354	183	171	51,7	48,3
1836	Rødøy	981	509	472	51,9	48,1
1837	Meløy	5 010	2 536	2 474	50,6	49,4
1838	Gildeskål	1 592	808	784	50,8	49,2
1839	Beiarn	875	458	417	52,3	47,7

		I alt	Antall menn	Antall kvinner	Prosent menn	Prosent kvinner
1840	Saltdal	3 728	1 881	1 847	50,5	49,5
1841	Fauske-Fuosso	7 878	3 966	3 912	50,3	49,7
1845	Sørfold	1 551	793	758	51,1	48,9
1848	Steigen	2 116	1 087	1 029	51,4	48,6
1851	Lødingen	1 721	858	863	49,9	50,1
1853	Evenes	1 116	561	555	50,3	49,7
1856	Røst	432	220	212	50,9	49,1
1857	Værøy	577	302	275	52,3	47,7
1859	Flakstad	1 069	536	533	50,1	49,9
1860	Vestvågøy	8 904	4 439	4 465	49,9	50,1
1865	Vågan	7 498	3 821	3 677	51,0	49,0
1866	Hadsel	6 479	3 290	3 189	50,8	49,2
1867	Bø (Nordl.)	2 174	1 070	1 104	49,2	50,8
1868	Øksnes	3 555	1 828	1 727	51,4	48,6
1870	Sortland	8 310	4 190	4 120	50,4	49,6
1871	Andøy	3 873	1 952	1 921	50,4	49,6
1874	Moskenes	850	458	392	53,9	46,1
1875	Hamarøy - Hábmer	2 282	1 217	1 065	53,3	46,7
3001	Halden	25 293	12 686	12 607	50,2	49,8
3002	Moss	39 360	19 412	19 948	49,3	50,7
3003	Sarpsborg	44 905	22 331	22 574	49,7	50,3
3004	Fredrikstad	65 905	32 548	33 357	49,4	50,6
3005	Drammen	79 584	39 327	40 257	49,4	50,6
3006	Kongsberg	21 809	11 023	10 786	50,5	49,5
3007	Ringebu	24 655	12 269	12 386	49,8	50,2
3011	Hvaler	3 916	1 990	1 926	50,8	49,2
3012	Aremark	1 115	574	541	51,5	48,5
3013	Marker	3 002	1 527	1 475	50,9	49,1
3014	Indre Østfold	35 424	17 737	17 687	50,1	49,9
3015	Skiptvet	2 990	1 526	1 464	51,0	49,0
3016	Rakkestad	6 574	3 318	3 256	50,5	49,5
3017	Råde	5 991	3 030	2 961	50,6	49,4
3018	Våler (Østf.)	4 324	2 221	2 103	51,4	48,6
3019	Vestby	13 695	6 829	6 866	49,9	50,1
3020	Nordre Follo	45 066	22 285	22 781	49,4	50,6
3021	Ås	15 380	7 726	7 654	50,2	49,8
3022	Frogn	12 647	6 146	6 501	48,6	51,4
3023	Nesodden	15 049	7 314	7 735	48,6	51,4
3024	Bærum	97 035	47 622	49 413	49,1	50,9
3025	Asker	72 119	35 842	36 277	49,7	50,3
3026	Aurskog-Høland	13 710	6 889	6 821	50,2	49,8
3027	Rælingen	13 858	6 958	6 900	50,2	49,8
3028	Enebakk	8 429	4 300	4 129	51,0	49,0
3029	Lørenskog	31 636	15 867	15 769	50,2	49,8
3030	Lillestrøm	66 005	33 157	32 848	50,2	49,8
3031	Nittedal	18 300	9 144	9 156	50,0	50,0
3032	Gjerdrum	5 226	2 642	2 584	50,6	49,4
3033	Ullensaker	29 408	14 966	14 442	50,9	49,1
3034	Nes (Ak.)	17 878	9 012	8 866	50,4	49,6
3035	Eidsvoll	19 520	9 776	9 744	50,1	49,9
3036	Nannestad	10 577	5 452	5 125	51,5	48,5
3037	Hurdal	2 292	1 145	1 147	50,0	50,0
3038	Hole	5 273	2 670	2 603	50,6	49,4
3039	Flå	855	439	416	51,3	48,7
3040	Nes (Busk.)	2 749	1 385	1 364	50,4	49,6
3041	Gol	3 672	1 844	1 828	50,2	49,8
3042	Hemsedal	1 904	985	919	51,7	48,3
3043	Ål	3 742	1 847	1 895	49,4	50,6
3044	Hol	3 650	1 818	1 832	49,8	50,2
3045	Sigdal	2 794	1 414	1 380	50,6	49,4
3046	Krødsherad	1 740	876	864	50,3	49,7
3047	Modum	11 266	5 662	5 604	50,3	49,7
3048	Øvre Eiker	15 165	7 669	7 496	50,6	49,4
3049	Lier	20 459	10 314	10 145	50,4	49,6
3050	Flesberg	2 122	1 096	1 026	51,6	48,4
3051	Røllag	1 165	590	575	50,6	49,4
3052	Nore og Uvdal	2 018	1 039	979	51,5	48,5
3053	Jevnaker	5 460	2 693	2 767	49,3	50,7
3054	Lunner	7 142	3 614	3 528	50,6	49,4
3401	Kongsvinger	14 661	7 135	7 526	48,7	51,3
3403	Hamar	25 193	12 206	12 987	48,4	51,6
3405	Lillehammer	22 669	10 987	11 682	48,5	51,5
3407	Gjøvik	24 521	12 246	12 275	49,9	50,1
3411	Ringsaker	27 691	13 882	13 809	50,1	49,9
3412	Løten	6 170	3 103	3 067	50,3	49,7
3413	Stange	16 724	8 300	8 424	49,6	50,4

		I alt	Antall menn	Antall kvinner	Prosent menn	Prosent kvinner
3414	Nord-Odal	4 227	2 152	2 075	50,9	49,1
3415	Sør-Odal	6 504	3 238	3 266	49,8	50,2
3416	Eidskog	5 220	2 615	2 605	50,1	49,9
3417	Grue	4 000	1 981	2 019	49,5	50,5
3418	Åsnes	6 053	3 032	3 021	50,1	49,9
3419	Våler (Hedm.)	3 080	1 573	1 507	51,1	48,9
3420	Elverum	16 898	8 215	8 683	48,6	51,4
3421	Trysil	5 451	2 780	2 671	51,0	49,0
3422	Åmot	3 554	1 871	1 683	52,6	47,4
3423	Stor-Elvdal	2 008	1 055	953	52,5	47,5
3424	Rendalen	1 507	768	739	51,0	49,0
3425	Engerdal	1 068	536	532	50,2	49,8
3426	Tolga	1 232	633	599	51,4	48,6
3427	Tynset	4 432	2 190	2 242	49,4	50,6
3428	Alvdal	1 889	949	940	50,2	49,8
3429	Folldal	1 297	671	626	51,7	48,3
3430	Os (Hedm.)	1 596	820	776	51,4	48,6
3431	Dovre	2 178	1 097	1 081	50,4	49,6
3432	Lesja	1 585	812	773	51,2	48,8
3433	Skjåk	1 822	915	907	50,2	49,8
3434	Lom	1 835	951	884	51,8	48,2
3435	Vågå	2 902	1 453	1 449	50,1	49,9
3436	Nord-Fron	4 669	2 341	2 328	50,1	49,9
3437	Sel	4 734	2 383	2 351	50,3	49,7
3438	Sør-Fron	2 490	1 265	1 225	50,8	49,2
3439	Ringebu	3 601	1 804	1 797	50,1	49,9
3440	Øyer	4 116	2 077	2 039	50,5	49,5
3441	Gausdal	5 027	2 545	2 482	50,6	49,4
3442	Østre Toten	12 094	6 064	6 030	50,1	49,9
3443	Vestre Toten	10 917	5 548	5 369	50,8	49,2
3446	Gran	10 971	5 436	5 535	49,5	50,5
3447	Søndre Land	4 603	2 344	2 259	50,9	49,1
3448	Nordre Land	5 412	2 666	2 746	49,3	50,7
3449	Sør-Aurdal	2 425	1 238	1 187	51,1	48,9
3450	Etnedal	1 063	555	508	52,2	47,8
3451	Nord-Aurdal	5 258	2 608	2 650	49,6	50,4
3452	Vestre Slidre	1 701	861	840	50,6	49,4
3453	Øystre Slidre	2 575	1 276	1 299	49,6	50,4
3454	Vang	1 244	660	584	53,1	46,9
3801	Horten	21 903	10 812	11 091	49,4	50,6
3802	Holmestrand	19 451	9 725	9 726	50,0	50,0
3803	Tønsberg	44 458	21 952	22 506	49,4	50,6
3804	Sandefjord	50 087	24 759	25 328	49,4	50,6
3805	Larvik	37 979	18 869	19 110	49,7	50,3
3806	Porsgrunn	29 161	14 381	14 780	49,3	50,7
3807	Skien	43 841	21 559	22 282	49,2	50,8
3808	Notodden	10 516	5 265	5 251	50,1	49,9
3811	Færder	21 350	10 395	10 955	48,7	51,3
3812	Siljan	1 876	945	931	50,4	49,6
3813	Bamble	11 352	5 699	5 653	50,2	49,8
3814	Kragerø	8 539	4 212	4 327	49,3	50,7
3815	Drangedal	3 279	1 669	1 610	50,9	49,1
3816	Nome	5 297	2 661	2 636	50,2	49,8
3817	Midt-Telemark	8 141	4 123	4 018	50,6	49,4
3818	Tinn	4 710	2 342	2 368	49,7	50,3
3819	Hjartdal	1 249	632	617	50,6	49,4
3820	Seljord	2 325	1 163	1 162	50,0	50,0
3821	Kviteseid	1 993	1 024	969	51,4	48,6
3822	Nissedal	1 147	581	566	50,7	49,3
3823	Fyresdal	1 022	529	493	51,8	48,2
3824	Tokke	1 806	932	874	51,6	48,4
3825	Vinje	2 956	1 471	1 485	49,8	50,2
4201	Risør	5 619	2 802	2 817	49,9	50,1
4202	Grimstad	17 953	9 037	8 916	50,3	49,7
4203	Arendal	35 595	17 693	17 902	49,7	50,3
4204	Kristiansand	86 314	42 799	43 515	49,6	50,4
4205	Lindesnes	17 788	8 857	8 931	49,8	50,2
4206	Farsund	7 628	3 847	3 781	50,4	49,6
4207	Flekkefjord	7 060	3 627	3 433	51,4	48,6
4211	Gjerstad	1 968	1 010	958	51,3	48,7
4212	Vegårshei	1 597	815	782	51,0	49,0
4213	Tvedestrand	4 903	2 466	2 437	50,3	49,7
4214	Froland	4 540	2 318	2 222	51,1	48,9
4215	Lillesand	8 496	4 289	4 207	50,5	49,5
4216	Birkenes	3 876	1 984	1 892	51,2	48,8
4217	Åmli	1 466	768	698	52,4	47,6

		I alt	Antall menn	Antall kvinner	Prosent menn	Prosent kvinner
4218	Iveland	993	514	479	51,8	48,2
4219	Evje og Hornnes	2 809	1 430	1 379	50,9	49,1
4220	Bygland	969	501	468	51,7	48,3
4221	Valle	951	490	461	51,5	48,5
4222	Bykle	751	387	364	51,5	48,5
4223	Vennesla	11 260	5 682	5 578	50,5	49,5
4224	Åseral	734	384	350	52,3	47,7
4225	Lyngdal	7 740	3 878	3 862	50,1	49,9
4226	Hægebostad	1 282	662	620	51,6	48,4
4227	Kvinesdal	4 661	2 366	2 295	50,8	49,2
4228	Sirdal	1 410	724	686	51,3	48,7
4601	Bergen	223 793	112 067	111 726	50,1	49,9
4602	Kinn	13 390	6 879	6 511	51,4	48,6
4611	Etne	3 150	1 653	1 497	52,5	47,5
4612	Sveio	4 303	2 243	2 060	52,1	47,9
4613	Bømlo	9 041	4 656	4 385	51,5	48,5
4614	Stord	14 414	7 289	7 125	50,6	49,4
4615	Fitjar	2 440	1 261	1 179	51,7	48,3
4616	Tysnes	2 288	1 185	1 103	51,8	48,2
4617	Kvinnherad	10 361	5 244	5 117	50,6	49,4
4618	Ullensvang	8 957	4 493	4 464	50,2	49,8
4619	Eidfjord	725	357	368	49,2	50,8
4620	Ulvik	862	442	420	51,3	48,7
4621	Voss	12 300	6 079	6 221	49,4	50,6
4622	Kvam	6 598	3 346	3 252	50,7	49,3
4623	Samnanger	1 969	1 028	941	52,2	47,8
4624	Bjørnafjorden	18 707	9 473	9 234	50,6	49,4
4625	Austevoll	3 873	2 004	1 869	51,7	48,3
4626	Øygarden	28 846	14 703	14 143	51,0	49,0
4627	Askøy	21 899	11 065	10 834	50,5	49,5
4628	Vaksdal	3 173	1 599	1 574	50,4	49,6
4629	Modalen	288	148	140	51,4	48,6
4630	Osterøy	6 273	3 239	3 034	51,6	48,4
4631	Alver	22 177	11 304	10 873	51,0	49,0
4632	Austrheim	2 256	1 174	1 082	52,0	48,0
4633	Fedje	439	222	217	50,6	49,4
4634	Masfjorden	1 326	668	658	50,4	49,6
4635	Gulen	1 830	914	916	49,9	50,1
4636	Solund	651	333	318	51,2	48,8
4637	Hyllestad	1 098	592	506	53,9	46,1
4638	Høyanger	3 396	1 729	1 667	50,9	49,1
4639	Vik	2 097	1 044	1 053	49,8	50,2
4640	Sogndal	9 106	4 559	4 547	50,1	49,9
4641	Aurland	1 417	712	705	50,2	49,8
4642	Lærdal	1 731	891	840	51,5	48,5
4643	Årdal	4 284	2 210	2 074	51,6	48,4
4644	Luster	4 041	2 049	1 992	50,7	49,3
4645	Askvoll	2 389	1 199	1 190	50,2	49,8
4646	Fjaler	2 045	1 067	978	52,2	47,8
4647	Sunnfjord	16 725	8 458	8 267	50,6	49,4
4648	Bremanger	2 952	1 516	1 436	51,4	48,6
4649	Stad	7 374	3 744	3 630	50,8	49,2
4650	Gløppen	4 547	2 273	2 274	50,0	50,0
4651	Stryn	5 455	2 842	2 613	52,1	47,9
5001	Trondheim	159 629	80 598	79 031	50,5	49,5
5006	Steinkjer	19 359	9 682	9 677	50,0	50,0
5007	Namsos	12 054	5 926	6 128	49,2	50,8
5014	Frøya	3 921	2 084	1 837	53,1	46,9
5020	Osen	793	423	370	53,3	46,7
5021	Oppdal	5 505	2 752	2 753	50,0	50,0
5022	Rennebu	1 998	1 008	990	50,5	49,5
5025	Rørø	4 598	2 256	2 342	49,1	50,9
5026	Holtålen	1 653	854	799	51,7	48,3
5027	Midtre Gauldal	4 960	2 512	2 448	50,6	49,4
5028	Melhus	12 737	6 414	6 323	50,4	49,6
5029	Skaun	6 102	3 109	2 993	51,0	49,0
5031	Malvik	10 613	5 364	5 249	50,5	49,5
5032	Selbu	3 253	1 676	1 577	51,5	48,5
5033	Tydal	657	325	332	49,5	50,5
5034	Meråker	1 980	991	989	50,1	49,9
5035	Stjørdal	18 706	9 368	9 338	50,1	49,9
5036	Frosta	2 082	1 037	1 045	49,8	50,2
5037	Levanger	15 673	7 777	7 896	49,6	50,4
5038	Verdal	11 870	5 989	5 881	50,5	49,5
5041	Snåase-Snåsa	1 666	832	834	49,9	50,1
5042	Lierne	1 124	574	550	51,1	48,9

	I alt	Antall menn	Antall kvinner	Prosent menn	Prosent kvinner	
5043	Raarvihke - Røyrvik	381	190	191	49,9	50,1
5044	Namsskogan	703	361	342	51,4	48,6
5045	Grong	1 878	969	909	51,6	48,4
5046	Høylandet	966	498	468	51,6	48,4
5047	Overhalla	2 923	1 501	1 422	51,4	48,6
5049	Flatanger	912	480	432	52,6	47,4
5052	Leka	469	238	231	50,7	49,3
5053	Inderøy	5 318	2 682	2 636	50,4	49,6
5054	Indre Fosen	7 952	4 066	3 886	51,1	48,9
5055	Heim	4 820	2 442	2 378	50,7	49,3
5056	Hitra	4 017	2 115	1 902	52,7	47,3
5057	Ørland	8 138	4 094	4 044	50,3	49,7
5058	Åfjord	3 466	1 770	1 696	51,1	48,9
5059	Orkland	14 393	7 246	7 147	50,3	49,7
5060	Nærøysund	7 422	3 853	3 569	51,9	48,1
5061	Rindal	1 628	825	803	50,7	49,3
5401	Tromsø	60 023	30 150	29 873	50,2	49,8
5402	Harstad - Hárstták	19 628	9 753	9 875	49,7	50,3
5403	Alta	15 870	8 056	7 814	50,8	49,2
5404	Vardø	1 724	917	807	53,2	46,8
5405	Vadsø	4 692	2 390	2 302	50,9	49,1
5406	Hammerfest	8 967	4 573	4 394	51,0	49,0
5411	Kvæfjord	2 327	1 160	1 167	49,8	50,2
5412	Tjeldsund	3 495	1 817	1 678	52,0	48,0
5413	Ibestad	1 149	592	557	51,5	48,5
5414	Gratangen	895	479	416	53,5	46,5
5415	Loabák - Lavangen	825	427	398	51,8	48,2
5416	Bardu	3 155	1 620	1 535	51,3	48,7
5417	Salangen	1 741	911	830	52,3	47,7
5418	Målselv	5 390	2 833	2 557	52,6	47,4
5419	Sørreisa	2 749	1 399	1 350	50,9	49,1
5420	Dyrøy	938	473	465	50,4	49,6
5421	Senja	11 680	5 974	5 706	51,1	48,9
5422	Balsfjord	4 562	2 363	2 199	51,8	48,2
5423	Karlsøy	1 874	987	887	52,7	47,3
5424	Lyngen	2 348	1 214	1 134	51,7	48,3
5425	Storfjord- Omasvuotna- Omasvuono	1 494	778	716	52,1	47,9
5426	Gáivuotna-Kåfjord- Kaivuono	1 730	907	823	52,4	47,6
5427	Skjervøy	2 310	1 187	1 123	51,4	48,6
5428	Nordreisa	3 852	1 970	1 882	51,1	48,9
5429	Kvænangen	1 002	522	480	52,1	47,9
5430	Guovdageaidnu- Kautokeino	2 298	1 200	1 098	52,2	47,8
5432	Loppa	773	431	342	55,8	44,2
5433	Hasvik	820	441	379	53,8	46,2
5434	Måsøy	1 017	567	450	55,8	44,2
5435	Nordkapp	2 591	1 381	1 210	53,3	46,7
5436	Porsanger-Porsángu- Porsanki	3 270	1 697	1 573	51,9	48,1
5437	Karášjohka-Karasjok	2 183	1 111	1 072	50,9	49,1
5438	Lebesby	1 058	604	454	57,1	42,9
5439	Gamvik	933	510	423	54,7	45,3
5440	Berlevåg	797	427	370	53,6	46,4
5441	Deatnu-Tana	2 427	1 270	1 157	52,3	47,7
5442	Unjárga-Nesseby	767	424	343	55,3	44,7
5443	Båtsfjord	1 764	964	800	54,6	45,4
5444	Sør-Varanger	8 128	4 098	4 030	50,4	49,6

1 Per 7. august 2019

Rettet 30. august 2019

Kilde: Kommunestyre- og fylkestingsvalget, personer med stemmerett, Statistisk sentralbyrå.

Tabell 2.7 Kommunestyre- og fylkestingsvalget 2019. Antall stemmeberettigede etter kommune og aldersgruppe. Prosent

Kommune	I alt	18-24	25-44	45-66	67-79	80+	Antall stemmeberettigede
0301 Oslo kommune	100	10	45	31	10	4	545 613
1101 Eigersund	100	12	31	36	15	6	11 544
1103 Stavanger	100	12	36	35	12	5	109 696
1106 Haugesund	100	11	34	36	14	5	29 546
1108 Sandnes	100	12	39	35	11	4	59 146
1111 Sokndal	100	10	30	37	16	8	2 540
1112 Lund	100	12	28	38	15	7	2 444
1114 Bjerkreim	100	12	32	38	14	4	2 076
1119 Hå	100	12	36	34	12	5	13 860
1120 Klepp	100	13	37	34	12	4	14 556
1121 Time	100	12	37	35	12	5	14 228
1122 Gjesdal	100	12	39	35	10	3	8 780
1124 Sola	100	11	37	36	11	4	20 129
1127 Randaberg	100	13	33	36	13	5	8 433
1130 Strand	100	12	34	35	14	6	9 699
1133 Hjelmeland	100	11	28	36	18	7	1 960
1134 Suldal	100	11	27	37	17	7	2 942
1135 Sauda	100	10	28	37	15	10	3 646
1144 Kvitsøy	100	11	24	40	16	10	416
1145 Bokn	100	12	25	38	16	9	673
1146 Tysvær	100	12	33	35	15	5	8 217
1149 Karmøy	100	12	33	36	14	6	32 542
1151 Utsira	100	13	25	40	15	7	156
1160 Vindafjord	100	12	31	36	14	7	6 729
1505 Kristiansund	100	11	30	37	17	6	19 509
1506 Molde	100	11	30	36	16	7	25 233
1507 Ålesund	100	11	33	35	14	6	51 197
1511 Vanylven	100	12	21	37	21	9	2 654
1514 Sande (M. og R.)	100	10	24	40	17	9	1 995
1515 Herøy (M. og R.)	100	11	29	37	16	7	7 018
1516 Ulstein	100	12	31	38	14	5	6 558
1517 Hareid	100	11	32	35	15	7	3 962
1520 Ørsta	100	11	30	35	16	7	8 421
1525 Stranda	100	11	28	35	16	9	3 643
1528 Sykkylven	100	11	28	38	16	6	5 985
1531 Sula	100	11	35	35	13	6	6 939
1532 Giske	100	12	34	35	14	6	6 271
1535 Vestnes	100	11	27	39	17	7	5 221
1539 Rauma	100	10	27	37	18	8	5 909
1547 Aukra	100	12	31	33	17	7	2 751
1554 Averøy	100	10	27	39	18	6	4 550
1557 Gjemnes	100	10	27	36	20	7	2 066
1560 Tingvoll	100	9	24	39	20	8	2 433
1563 Sunndal	100	11	25	40	16	8	5 698
1566 Surnadal	100	12	25	37	19	7	4 809
1573 Smøla	100	9	26	38	19	8	1 733
1576 Aure	100	11	24	38	19	8	2 864
1577 Volda	100	13	30	34	15	7	8 138
1578 Fjord	100	12	22	38	18	10	2 073
1579 Hustadvika	100	11	31	36	16	6	10 231
1804 Bodø	100	12	34	36	13	5	40 937
1806 Narvik	100	10	29	37	16	7	17 558
1811 Bindal	100	9	21	38	23	9	1 157
1812 Sømna	100	11	24	39	18	8	1 602
1813 Brønnøy	100	12	28	39	15	6	6 244
1815 Vega	100	10	21	39	20	9	993
1816 Vevelstad	100	10	23	37	23	7	403
1818 Herøy (Nordl.)	100	8	29	37	20	6	1 375
1820 Alstahaug	100	11	28	38	17	6	5 931
1822 Leirfjord	100	10	30	37	16	7	1 770
1824 Vefsn	100	11	27	37	17	8	10 742
1825 Grane	100	10	24	36	20	10	1 191
1826 Hattfjelldal	100	11	20	37	22	9	1 095
1827 Dønna	100	11	21	39	21	7	1 118
1828 Nesna	100	12	27	38	16	7	1 381
1832 Hemnes	100	10	27	36	19	9	3 589
1833 Rana	100	11	29	37	15	7	20 969
1834 Lurøy	100	10	27	36	19	8	1 532
1835 Træna	100	13	28	38	16	6	354
1836 Rødøy	100	14	22	38	18	7	981

Kommune	I alt	18-24	25-44	45-66	67-79	80+	Antall stemme- berettigede
1837 Meløy	100	11	26	38	17	8	5 010
1838 Gildeskål	100	9	25	38	20	9	1 592
1839 Beiarn	100	8	21	38	22	11	875
1840 Saltdal	100	9	26	38	20	7	3 728
1841 Fauske-Fuossko	100	11	27	37	18	7	7 878
1845 Sørfold	100	8	24	38	22	8	1 551
1848 Steigen	100	9	25	36	22	8	2 116
1851 Lødingen	100	9	20	40	21	10	1 721
1853 Evenes	100	9	21	37	24	8	1 116
1856 Røst	100	9	23	44	15	9	432
1857 Værøy	100	9	26	38	18	8	577
1859 Flakstad	100	11	23	38	18	11	1 069
1860 Vestvågøy	100	12	29	36	16	7	8 904
1865 Vågan	100	10	30	37	17	6	7 498
1866 Hadsel	100	11	27	37	19	7	6 479
1867 Bø (Nordl.)	100	10	20	39	20	11	2 174
1868 Øksnes	100	11	26	39	16	7	3 555
1870 Sortland	100	13	30	36	15	6	8 310
1871 Andøy	100	11	24	36	20	9	3 873
1874 Moskenes	100	10	26	35	18	11	850
1875 Hamarøy - Håbmer	100	9	26	35	22	8	2 282
3001 Halden	100	11	30	37	16	6	25 293
3002 Moss	100	10	29	38	16	6	39 360
3003 Sarpsborg	100	11	31	37	16	6	44 905
3004 Fredrikstad	100	11	30	38	15	6	65 905
3005 Drammen	100	10	33	36	15	6	79 584
3006 Kongsberg	100	10	32	36	16	6	21 809
3007 Ringerike	100	10	30	37	17	7	24 655
3011 Hvaler	100	8	21	42	23	6	3 916
3012 Aremark	100	9	23	43	17	8	1 115
3013 Marker	100	9	24	38	20	8	3 002
3014 Indre Østfold	100	10	30	38	16	6	35 424
3015 Skiptvet	100	11	31	37	15	5	2 990
3016 Rakkestad	100	10	29	38	17	6	6 574
3017 Råde	100	9	28	38	17	7	5 991
3018 Våler (Østf.)	100	9	37	36	14	4	4 324
3019 Vestby	100	10	32	38	16	4	13 695
3020 Nordre Follo	100	11	30	39	14	6	45 066
3021 Ås	100	14	35	34	12	5	15 380
3022 Frogn	100	10	24	43	17	6	12 647
3023 Nesodden	100	10	30	41	14	5	15 049
3024 Bærum	100	10	31	39	13	6	97 035
3025 Asker	100	11	30	39	14	6	72 119
3026 Aurskog-Høland	100	10	30	38	16	6	13 710
3027 Rælingen	100	10	37	37	12	4	13 858
3028 Enebakk	100	10	33	39	15	4	8 429
3029 Lørenskog	100	11	34	37	13	5	31 636
3030 Lillestrøm	100	11	34	37	13	5	66 005
3031 Nittedal	100	11	32	40	13	4	18 300
3032 Gjerdrum	100	11	30	41	14	5	5 226
3033 Ullensaker	100	11	37	36	12	4	29 408
3034 Nes (Ak.)	100	10	32	39	14	5	17 878
3035 Eidsvoll	100	10	35	37	15	4	19 520
3036 Nannestad	100	10	36	38	12	4	10 577
3037 Hurdal	100	9	27	39	17	8	2 292
3038 Hole	100	9	29	41	15	6	5 273
3039 Flå	100	10	26	36	19	10	855
3040 Nes (Busk.)	100	9	24	39	19	8	2 749
3041 Gol	100	10	26	38	17	8	3 672
3042 Hemsedal	100	10	35	36	13	7	1 904
3043 Ål	100	11	25	38	17	9	3 742
3044 Hol	100	9	29	37	18	7	3 650
3045 Sigdal	100	9	23	41	19	8	2 794
3046 Krødsherad	100	7	28	40	18	6	1 740
3047 Modum	100	9	30	38	17	7	11 266
3048 Øvre Eiker	100	10	33	36	15	6	15 165
3049 Lier	100	10	32	39	15	5	20 459
3050 Flesberg	100	10	28	38	17	7	2 122
3051 Rollag	100	11	23	37	18	10	1 165
3052 Nore og Uvdal	100	11	22	39	18	9	2 018
3053 Jevnaker	100	10	29	38	16	6	5 460
3054 Lunner	100	10	29	40	16	5	7 142
3401 Kongsvinger	100	10	26	38	19	7	14 661
3403 Hamar	100	11	29	35	17	7	25 193

Kommune	I alt	18-24	25-44	45-66	67-79	80+	Antall stemme- berettigede
3405 Lillehammer	100	12	30	36	16	7	22 669
3407 Gjøvik	100	12	30	36	16	6	24 521
3411 Ringsaker	100	10	29	38	16	6	27 691
3412 Løten	100	10	30	37	17	6	6 170
3413 Stange	100	11	30	37	16	6	16 724
3414 Nord-Odal	100	10	23	40	20	8	4 227
3415 Sør-Odal	100	10	27	40	17	6	6 504
3416 Eidskog	100	9	22	42	19	8	5 220
3417 Grue	100	9	21	40	22	9	4 000
3418 Åsnes	100	9	23	39	21	9	6 053
3419 Våler (Hedm.)	100	8	21	41	21	8	3 080
3420 Elverum	100	11	30	36	16	6	16 898
3421 Trysil	100	9	24	38	20	8	5 451
3422 Åmot	100	13	28	35	17	7	3 554
3423 Stor-Elvdal	100	8	22	39	21	10	2 008
3424 Rendalen	100	8	18	40	24	9	1 507
3425 Engerdal	100	10	19	39	23	9	1 068
3426 Tolga	100	11	25	39	17	8	1 232
3427 Tynset	100	12	26	38	17	7	4 432
3428 Alvdal	100	12	27	38	16	8	1 889
3429 Folldal	100	9	22	38	22	9	1 297
3430 Os (Hedm.)	100	12	23	39	19	8	1 596
3431 Dovre	100	11	23	37	21	9	2 178
3432 Lesja	100	11	23	39	19	9	1 585
3433 Skjåk	100	10	24	37	20	9	1 822
3434 Lom	100	9	25	40	18	8	1 835
3435 Vågå	100	11	25	37	19	8	2 902
3436 Nord-Fron	100	10	23	39	20	8	4 669
3437 Sel	100	10	24	38	19	8	4 734
3438 Sør-Fron	100	10	25	39	18	8	2 490
3439 Ringebu	100	10	25	38	19	8	3 601
3440 Øyer	100	11	28	38	16	7	4 116
3441 Gausdal	100	10	26	38	18	8	5 027
3442 Østre Toten	100	10	27	39	18	7	12 094
3443 Vestre Toten	100	10	28	38	17	7	10 917
3446 Gran	100	10	26	40	17	7	10 971
3447 Søndre Land	100	10	25	40	18	7	4 603
3448 Nordre Land	100	10	25	39	19	7	5 412
3449 Sør-Aurdal	100	9	22	39	20	9	2 425
3450 Etnedal	100	11	23	38	19	10	1 063
3451 Nord-Aurdal	100	10	27	37	19	7	5 258
3452 Vestre Slidre	100	9	24	41	18	7	1 701
3453 Øystre Slidre	100	10	28	37	19	6	2 575
3454 Vang	100	9	28	37	19	7	1 244
3801 Horten	100	11	29	38	16	7	21 903
3802 Holmestrand	100	10	30	38	16	6	19 451
3803 Tønsberg	100	11	32	36	14	6	44 458
3804 Sandefjord	100	11	30	37	16	6	50 087
3805 Larvik	100	10	28	38	17	7	37 979
3806 Porsgrunn	100	11	29	37	16	6	29 161
3807 Skien	100	10	30	37	16	6	43 841
3808 Notodden	100	10	28	37	17	8	10 516
3811 Færder	100	10	27	39	17	7	21 350
3812 Siljan	100	9	30	38	15	8	1 876
3813 Bamble	100	11	27	38	18	6	11 352
3814 Kragerø	100	9	25	38	20	7	8 539
3815 Drangedal	100	11	25	39	18	7	3 279
3816 Nome	100	11	25	39	18	7	5 297
3817 Midt-Telemark	100	13	31	34	16	6	8 141
3818 Tinn	100	11	23	40	19	7	4 710
3819 Hjartdal	100	11	22	38	19	9	1 249
3820 Seljord	100	9	27	37	20	7	2 325
3821 Kviteseid	100	10	24	41	17	8	1 993
3822 Nissedal	100	8	26	40	19	7	1 147
3823 Fyresdal	100	10	24	40	18	7	1 022
3824 Tokke	100	11	23	41	17	9	1 806
3825 Vinje	100	11	27	38	17	7	2 956
4201 Risør	100	10	24	38	20	7	5 619
4202 Grimstad	100	13	33	35	14	5	17 953
4203 Arendal	100	11	30	38	16	6	35 595
4204 Kristiansand	100	13	34	35	13	5	86 314
4205 Lindesnes	100	11	30	37	16	6	17 788
4206 Farsund	100	12	28	36	18	6	7 628
4207 Flekkefjord	100	10	28	37	17	8	7 060

Kommune	I alt	18-24	25-44	45-66	67-79	80+	Antall stemme- berettigede
4211 Gjerstad	100	11	25	39	18	7	1 968
4212 Vegårshei	100	11	30	39	14	7	1 597
4213 Tvedestrand	100	10	27	38	18	6	4 903
4214 Froland	100	11	35	35	14	4	4 540
4215 Lillesand	100	11	31	37	16	5	8 496
4216 Birkenes	100	12	34	34	15	5	3 876
4217 Åmli	100	11	30	35	18	7	1 466
4218 Iveland	100	10	33	39	14	5	993
4219 Evje og Hornnes	100	11	31	34	17	6	2 809
4220 Bygland	100	10	26	37	20	7	969
4221 Valle	100	10	26	38	18	7	951
4222 Bykle	100	12	32	40	12	4	751
4223 Vennesla	100	12	35	35	13	5	11 260
4224 Åseral	100	15	27	38	12	8	734
4225 Lyngdal	100	13	32	35	15	6	7 740
4226 Hægebostad	100	12	32	35	15	7	1 282
4227 Kvinesdal	100	11	30	37	15	7	4 661
4228 Sirdal	100	11	30	35	16	7	1 410
4601 Bergen	100	12	37	33	12	6	223 793
4602 Kinn	100	12	29	38	15	6	13 390
4611 Etne	100	11	29	36	17	8	3 150
4612 Sveio	100	11	34	35	15	5	4 303
4613 Bømlo	100	13	31	36	15	6	9 041
4614 Stord	100	12	32	36	14	6	14 414
4615 Fitjar	100	12	32	36	15	6	2 440
4616 Tysnes	100	10	27	33	21	9	2 288
4617 Kvinnherad	100	12	26	37	17	8	10 361
4618 Ullensvang	100	10	26	37	17	10	8 957
4619 Eidfjord	100	9	27	39	17	8	725
4620 Ulvik	100	10	23	38	21	8	862
4621 Voss	100	11	29	35	16	9	12 300
4622 Kvam	100	11	27	36	17	9	6 598
4623 Samnanger	100	10	29	36	19	7	1 969
4624 Bjørnafjorden	100	11	34	35	15	5	18 707
4625 Austevoll	100	12	33	34	15	6	3 873
4626 Øygarden	100	12	34	37	13	4	28 846
4627 Askøy	100	11	36	35	13	4	21 899
4628 Vaksdal	100	10	30	34	16	10	3 173
4629 Modalen	100	12	28	37	14	9	288
4630 Osterøy	100	12	31	35	15	7	6 273
4631 Alver	100	11	32	36	16	5	22 177
4632 Austrheim	100	11	29	34	20	7	2 256
4633 Fedje	100	11	18	40	18	12	439
4634 Masfjorden	100	11	24	38	18	10	1 326
4635 Gulen	100	11	25	38	18	8	1 830
4636 Solund	100	9	23	38	21	9	651
4637 Hyllestad	100	11	22	38	22	9	1 098
4638 Høyanger	100	12	23	39	17	9	3 396
4639 Vik	100	11	24	36	19	11	2 097
4640 Sogndal	100	12	33	34	15	6	9 106
4641 Aurland	100	10	29	37	16	8	1 417
4642 Lærdal	100	11	25	38	19	7	1 731
4643 Årdal	100	11	25	38	17	9	4 284
4644 Luster	100	11	28	37	16	8	4 041
4645 Askvoll	100	10	23	37	20	10	2 389
4646 Fjaler	100	9	27	35	20	8	2 045
4647 Sunnfjord	100	12	32	36	13	6	16 725
4648 Bremanger	100	11	23	37	18	11	2 952
4649 Stad	100	12	27	37	16	8	7 374
4650 Gloppen	100	12	26	36	18	8	4 547
4651 Stryn	100	12	29	36	17	7	5 455
5001 Trondheim	100	13	38	32	12	5	159 629
5006 Steinkjer	100	11	28	37	17	8	19 359
5007 Namsos	100	12	28	36	17	7	12 054
5014 Frøya	100	11	35	35	13	6	3 921
5020 Osen	100	10	21	37	22	9	793
5021 Oppdal	100	10	27	38	18	7	5 505
5022 Rennebu	100	11	21	38	21	8	1 998
5025 Røros	100	10	25	37	20	7	4 598
5026 Holtålen	100	11	23	37	21	8	1 653
5027 Midtre Gauldal	100	11	29	36	16	7	4 960
5028 Melhus	100	11	32	36	15	6	12 737
5029 Skaun	100	10	36	36	13	5	6 102
5031 Malvik	100	12	33	39	13	5	10 613

Kommune	I alt	18-24	25-44	45-66	67-79	80+	Antall stemmeberettigede
5032 Selbu	100	10	27	37	17	9	3 253
5033 Tydal	100	9	22	40	17	12	657
5034 Meråker	100	9	25	39	19	8	1 980
5035 Stjørdal	100	12	30	37	16	6	18 706
5036 Frosta	100	12	25	37	18	8	2 082
5037 Levanger	100	12	31	36	16	6	15 673
5038 Verdal	100	12	29	36	17	6	11 870
5041 Snåase-Snåsa	100	11	24	37	19	9	1 666
5042 Lierne	100	11	23	37	20	9	1 124
5043 Raarvihke - Røyrvik	100	7	25	35	23	9	381
5044 Namsskogan	100	11	20	39	20	11	703
5045 Grong	100	11	23	38	17	10	1 878
5046 Høylandet	100	11	24	35	21	10	966
5047 Overhalla	100	11	31	36	15	7	2 923
5049 Flatanger	100	11	21	41	19	7	912
5052 Leka	100	9	19	38	24	10	469
5053 Inderøy	100	11	27	37	18	7	5 318
5054 Indre Fosen	100	10	26	38	19	7	7 952
5055 Heim	100	11	25	37	19	8	4 820
5056 Hitra	100	10	31	35	17	7	4 017
5057 Ørland	100	10	29	37	17	7	8 138
5058 Åfjord	100	11	23	38	19	9	3 466
5059 Orkland	100	10	28	37	17	7	14 393
5060 Nærøysund	100	12	29	37	16	7	7 422
5061 Rindal	100	12	25	35	19	9	1 628
5401 Tromsø	100	12	37	35	12	4	60 023
5402 Harstad - Hársttåk	100	11	30	36	16	6	19 628
5403 Alta	100	14	33	36	12	4	15 870
5404 Vardø	100	9	28	39	19	6	1 724
5405 Vadsø	100	13	27	38	16	6	4 692
5406 Hammerfest	100	11	33	36	15	5	8 967
5411 Kvæfjord	100	11	25	39	19	7	2 327
5412 Tjeldsund	100	9	24	37	22	8	3 495
5413 lbestad	100	10	19	36	23	12	1 149
5414 Gratangen	100	9	23	39	19	10	895
5415 Loabák - Lavangen	100	9	24	37	20	10	825
5416 Bardu	100	13	32	32	17	6	3 155
5417 Salangen	100	13	22	39	20	7	1 741
5418 Målselv	100	12	30	35	15	7	5 390
5419 Sørreisa	100	13	27	38	17	6	2 749
5420 Dyrøy	100	9	21	39	22	8	938
5421 Senja	100	11	28	37	17	7	11 680
5422 Balsfjord	100	10	25	38	19	8	4 562
5423 Karlsøy	100	9	23	38	22	9	1 874
5424 Lyngen	100	11	22	36	22	9	2 348
5425 Omasvuono	100	11	23	39	22	6	1 494
5426 Gáivuotna-Káfjord-Kaivuono	100	9	24	37	21	9	1 730
5427 Skjervøy	100	12	29	34	18	6	2 310
5428 Nordreisa	100	11	28	37	18	7	3 852
5429 Kvænangen	100	10	22	37	21	10	1 002
5430 Guovdageaidnu-Kautokeino	100	10	32	37	15	5	2 298
5432 Loppa	100	10	21	37	22	10	773
5433 Hasvik	100	9	30	38	17	8	820
5434 Måsøy	100	9	25	35	22	9	1 017
5435 Nordkapp	100	11	26	40	18	6	2 591
5436 Porsanger-Porsángu-Porsanki	100	11	26	40	18	6	3 270
5437 Kárášjohka-Karasjok	100	13	28	39	15	6	2 183
5438 Lebesby	100	10	25	40	17	8	1 058
5439 Gamvik	100	9	28	39	19	6	933
5440 Berlevåg	100	8	26	39	20	7	797
5441 Deatnu-Tana	100	11	26	39	18	6	2 427
5442 Unjárga-Nesseby	100	9	26	34	23	8	767
5443 Båtsfjord	100	10	32	38	15	5	1 764
5444 Sør-Varanger	100	12	31	37	15	6	8 128

Rettet 30. august 2019

Tabell 2.8 Kommunestyre- og fylkestingsvalget 2019. Antall stemmeberettigede etter kommune, kjønn og aldersgruppe. Prosent

		I alt	Menn 18-24	Menn 25-44	Menn 45-66	Menn 67-79	Menn 80+	Kvinner 18-24	Kvinn. 25-44	Kvinn. 45-66	Kvinn. 67-79	Kvinn. 80+	N
0301	Oslo kommune	100	5	23	16	5	1	5	22	15	5	3	545 613
11	Rogaland												
1101	Eigersund	100	6	16	18	8	2	6	15	18	7	4	11 544
1103	Stavanger	100	6	19	18	6	2	6	18	18	6	3	109 696
1106	Haugesund	100	6	18	18	7	2	5	16	17	7	3	29 546
1108	Sandnes	100	6	20	18	5	2	6	19	17	6	2	59 146
1111	Sokndal	100	6	15	20	8	3	5	15	17	8	5	2 540
1112	Lund	100	6	14	19	7	3	6	14	19	8	4	2 444
1114	Bjerkreim	100	6	16	20	8	2	6	16	18	6	3	2 076
1119	Hå	100	6	19	18	6	2	6	18	16	6	3	13 860
1120	Klepp	100	7	19	18	6	2	6	18	16	6	2	14 556
1121	Time	100	6	19	18	6	2	6	18	17	6	3	14 228
1122	Gjesdal	100	6	20	18	5	1	6	19	17	5	2	8 780
1124	Sola	100	6	19	19	6	2	5	18	17	5	3	20 129
1127	Randaberg	100	7	17	19	6	2	6	16	18	7	3	8 433
1130	Strand	100	6	17	18	7	2	6	16	17	7	3	9 699
1133	Hjelmeland	100	6	14	20	9	3	5	14	16	9	4	1 960
1134	Suldal	100	6	14	19	8	3	5	14	18	9	4	2 942
1135	Sauda	100	5	15	19	7	4	5	14	18	8	6	3 646
1144	Kvitsøy	100	7	12	21	8	5	4	12	19	7	6	416
1145	Bokn	100	7	12	20	9	3	5	13	18	8	6	673
1146	Tysvær	100	6	17	18	7	2	6	16	16	8	3	8 217
1149	Karmøy	100	6	17	19	7	2	6	16	17	7	3	32 542
1151	Utsira	100	8	11	23	7	4	4	14	17	8	3	156
1160	Vindafjord	100	7	16	19	7	3	6	14	17	7	4	6 729
15	Møre og Romsdal												
1505	Kristiansund	100	6	16	18	8	2	5	14	18	8	4	19 509
1506	Molde	100	6	15	18	8	3	5	14	18	8	4	25 233
1507	Ålesund	100	6	17	18	7	2	5	16	17	7	4	51 197
1511	Vanylven	100	7	11	19	11	4	5	10	18	10	6	2 654
1514	Sande (M. og R.)	100	6	13	21	9	3	4	11	18	8	6	1 995
1515	Herøy (M. og R.)	100	5	15	19	8	3	5	14	18	8	4	7 018
1516	Ulstein	100	6	17	20	7	2	6	14	18	7	3	6 558
1517	Hareid	100	6	17	18	8	2	5	15	17	7	4	3 962
1520	Ørsta	100	6	16	19	8	3	6	15	17	8	4	8 421
1525	Stranda	100	6	15	19	8	4	5	13	16	8	6	3 643
1528	Sykkylven	100	6	15	20	8	3	6	13	18	8	4	5 985
1531	Sula	100	6	18	19	6	3	5	17	16	7	4	6 939
1532	Giske	100	6	17	18	7	2	5	17	17	7	3	6 271
1535	Vestnes	100	6	15	20	9	3	5	12	18	8	4	5 221
1539	Rauma	100	5	14	19	9	3	5	13	18	9	5	5 909
1547	Aukra	100	6	16	17	8	3	6	15	16	8	4	2 751
1554	Averøy	100	5	14	20	9	2	5	13	19	8	4	4 550
1557	Gjemnes	100	5	14	19	11	3	5	13	18	9	4	2 066
1560	Tingvoll	100	5	12	20	10	4	4	12	19	10	5	2 433
1563	Sunnadal	100	6	14	20	8	3	5	12	20	8	5	5 698
1566	Surnadal	100	6	13	19	9	3	6	12	18	9	4	4 809
1573	Smøla	100	4	13	20	10	4	5	12	17	9	5	1 733
1576	Aure	100	5	13	21	10	3	5	11	18	9	5	2 864
1577	Volda	100	7	16	17	8	3	6	15	17	8	4	8 138
1578	Fjord	100	6	11	19	9	4	6	11	19	9	6	2 073
1579	Hustadvika	100	5	16	19	8	2	5	15	17	8	4	10 231
18	Nordland												
1804	Bodø	100	6	18	18	7	2	6	17	18	7	3	40 937
1806	Narvik	100	5	15	19	8	3	5	14	18	8	5	17 558
1811	Bindal	100	5	11	19	12	4	4	10	18	11	5	1 157
1812	Sømna	100	6	13	20	9	4	5	12	19	9	4	1 602
1813	Brønnøy	100	6	14	19	8	2	6	14	19	8	4	6 244
1815	Vega	100	6	11	20	11	3	4	10	19	9	6	993
1816	Vevelstad	100	7	12	18	13	3	3	10	19	10	3	403
1818	Herøy (Nordl.)	100	4	15	20	11	2	4	13	17	9	4	1 375
1820	Alstahaug	100	6	14	19	8	3	5	14	19	9	3	5 931
1822	Leirfjord	100	5	15	20	9	2	5	15	17	7	5	1 770
1824	Vefsn	100	6	14	19	9	3	5	13	18	8	4	10 742
1825	Grane	100	6	13	19	10	5	5	11	17	9	5	1 191
1826	Hattfjeldal	100	6	11	20	11	4	5	9	18	11	5	1 095
1827	Dønna	100	6	11	20	12	3	5	10	20	10	4	1 118
1828	Nesna	100	6	14	20	8	2	6	13	18	8	5	1 381
1832	Hemnes	100	5	14	19	9	4	4	13	17	10	5	3 589
1833	Rana	100	6	15	19	8	3	5	14	19	8	4	20 969
1834	Lurøy	100	5	14	19	10	3	5	12	17	9	5	1 532
1835	Træna	100	6	15	19	9	3	7	12	19	7	3	354

		I alt	Menn 18-24	Menn 25-44	Menn 45-66	Menn 67-79	Menn 80+	Kvinner 18-24	Kvinn. 25-44	Kvinn. 45-66	Kvinn. 67-79	Kvinn. 80+	N
1836	Rødøy	100	7	11	21	10	3	6	11	17	9	4	981
1837	Meløy	100	6	14	19	9	3	5	12	18	9	5	5 010
1838	Gildeskål	100	5	12	20	11	3	4	13	18	9	6	1 592
1839	Beiarn	100	4	11	20	11	5	3	10	18	11	6	875
1840	Saltådal	100	5	13	19	10	3	4	13	19	10	4	3 728
1841	Fauske-Fuossko	100	6	14	19	9	3	5	13	18	9	4	7 878
1845	Sørfold	100	4	12	20	12	3	4	11	18	11	5	1 551
1848	Steigen	100	4	13	19	11	3	5	12	17	10	5	2 116
1851	Lødingen	100	5	10	20	11	4	5	9	20	11	6	1 721
1853	Evenes	100	5	11	19	13	2	4	10	18	11	6	1 116
1856	Røst	100	5	12	23	7	4	4	11	20	8	6	432
1857	Værøy	100	4	15	20	10	4	5	12	18	9	5	577
1859	Flakstad	100	5	12	19	9	4	6	11	19	9	7	1 069
1860	Vestvågøy	100	6	15	18	8	3	5	15	18	8	4	8 904
1865	Vågan	100	5	16	19	9	2	5	14	18	8	3	7 498
1866	Hadsel	100	6	14	19	9	3	5	13	18	9	4	6 479
1867	Bø (Nordl.)	100	5	10	20	10	4	5	10	19	10	7	2 174
1868	Øksnes	100	5	14	21	8	3	5	12	19	8	4	3 555
1870	Sortland	100	7	16	18	8	2	6	15	18	8	3	8 310
1871	Andøy	100	6	13	18	10	4	5	11	18	10	5	3 873
1874	Moskenes	100	5	15	19	9	6	4	11	16	9	5	850
1875	Hamarøy - Håbmer	100	6	14	18	11	3	3	11	17	10	4	2 282
30	Viken												
3001	Halden	100	6	15	19	8	2	5	15	18	8	4	25 293
3002	Moss	100	6	15	19	8	2	5	14	19	9	4	39 360
3003	Sarpsborg	100	6	16	19	7	2	5	15	18	8	4	44 905
3004	Fredrikstad	100	6	15	19	7	2	5	15	19	8	4	65 905
3005	Drammen	100	5	17	18	7	2	5	17	18	8	3	79 584
3006	Kongsberg	100	5	16	18	8	3	5	15	18	8	4	21 809
3007	Ringerike	100	5	15	18	8	3	5	14	19	9	4	24 655
3011	Hvaler	100	5	11	21	12	3	4	10	21	11	3	3 916
3012	Aremark	100	5	11	22	10	3	4	11	20	8	4	1 115
3013	Marker	100	5	13	20	10	3	4	11	18	10	5	3 002
3014	Indre Østfold	100	5	15	19	8	2	5	15	19	8	3	35 424
3015	Skiptvet	100	6	16	19	8	2	5	15	18	7	3	2 990
3016	Rakkestad	100	5	15	20	8	3	5	14	18	8	4	6 574
3017	Råde	100	5	15	20	8	3	5	13	19	9	4	5 991
3018	Våler (Østf.)	100	5	19	19	7	2	4	18	17	7	2	4 324
3019	Vestby	100	5	16	20	8	2	5	16	19	8	2	13 695
3020	Nordre Follo	100	6	15	19	7	2	5	15	19	7	3	45 066
3021	Ås	100	7	18	18	6	2	7	17	17	6	3	15 380
3022	Frogn	100	5	12	21	8	2	5	12	22	9	3	12 647
3023	Nesodden	100	5	14	20	7	2	5	16	21	7	3	15 049
3024	Bærum	100	5	16	19	6	2	5	16	19	7	4	97 035
3025	Asker	100	6	15	20	7	2	5	15	19	7	3	72 119
3026	Aurskog-Høland	100	5	15	20	8	3	4	15	18	8	4	13 710
3027	Rælingen	100	5	19	19	6	2	5	18	18	6	2	13 858
3028	Enebakk	100	5	16	20	8	1	5	16	19	7	2	8 429
3029	Lørenskog	100	6	17	19	7	2	5	17	18	7	3	31 636
3030	Lillestrøm	100	5	17	19	6	2	5	17	18	7	3	66 005
3031	Nittedal	100	6	15	21	6	2	5	16	19	7	3	18 300
3032	Gjerdrum	100	6	15	21	6	2	5	15	20	7	3	5 226
3033	Ullensaker	100	6	19	19	6	2	5	18	17	6	2	29 408
3034	Nes (Ak.)	100	5	16	19	7	2	5	16	19	7	3	17 878
3035	Eidsvoll	100	5	18	19	7	2	5	17	18	8	3	19 520
3036	Nannestad	100	5	19	20	6	2	5	17	18	6	2	10 577
3037	Hurdal	100	5	14	20	8	3	4	13	20	8	5	2 292
3038	Hole	100	5	14	22	8	2	4	15	19	7	3	5 273
3039	Flå	100	5	14	19	9	4	4	12	17	9	6	855
3040	Nes (Busk.)	100	5	12	20	10	3	4	12	19	10	5	2 749
3041	Gol	100	6	13	19	8	4	4	13	19	9	4	3 672
3042	Hemsedal	100	5	18	19	6	3	5	16	17	6	4	1 904
3043	Ål	100	5	13	19	8	3	6	12	19	9	5	3 742
3044	Hol	100	4	15	19	9	3	4	14	19	9	4	3 650
3045	Sigdal	100	5	12	22	10	3	4	12	19	9	5	2 794
3046	Krødsherad	100	4	15	21	9	2	4	14	19	9	4	1 740
3047	Modum	100	5	15	19	8	2	4	15	19	8	4	11 266
3048	Øvre Eiker	100	5	17	19	7	2	5	16	18	7	3	15 165
3049	Lier	100	5	16	20	7	2	5	16	19	7	3	20 459
3050	Flesberg	100	5	14	20	9	3	5	13	18	8	4	2 122
3051	Rollag	100	6	13	19	9	4	5	11	18	10	6	1 165
3052	Nore og Uvdal	100	7	12	20	9	3	5	10	19	9	6	2 018
3053	Jevnaker	100	5	15	19	8	2	5	14	19	9	4	5 460
3054	Lunner	100	5	14	21	8	2	4	15	19	8	3	7 142

		I alt	Menn 18-24	Menn 25-44	Menn 45-66	Menn 67-79	Menn 80+	Kvinner 18-24	Kvinn. 25-44	Kvinn. 45-66	Kvinn. 67-79	Kvinn. 80+	N
34	Innlandet												
3401	Kongsvinger	100	5	13	19	9	3	5	12	20	10	4	14 661
3403	Hamar	100	5	15	17	8	3	5	14	18	9	5	25 193
3405	Lillehammer	100	6	15	17	8	3	6	15	18	8	4	22 669
3407	Gjøvik	100	7	15	18	8	2	5	14	18	9	4	24 521
3411	Ringsaker	100	5	15	19	8	3	5	14	18	8	4	27 691
3412	Løten	100	5	15	19	9	2	5	15	18	9	4	6 170
3413	Stange	100	6	15	19	8	2	5	15	19	8	4	16 724
3414	Nord-Odal	100	5	12	21	10	3	5	11	19	10	5	4 227
3415	Sør-Odal	100	5	14	20	9	2	5	13	20	8	4	6 504
3416	Eidskog	100	5	11	22	10	3	5	11	20	9	5	5 220
3417	Grue	100	5	11	20	11	3	4	10	20	11	6	4 000
3418	Åsnes	100	5	12	19	11	4	4	11	19	10	5	6 053
3419	Våler (Hedm.)	100	5	11	21	10	4	3	10	20	11	5	3 080
3420	Elverum	100	6	15	18	8	2	5	15	18	9	4	16 898
3421	Trysil	100	5	13	19	10	4	4	12	19	10	5	5 451
3422	Åmot	100	7	16	18	8	3	6	12	17	9	5	3 554
3423	Stor-Elvdal	100	4	11	21	11	5	3	11	18	10	5	2 008
3424	Rendalen	100	4	9	21	13	4	5	9	19	11	5	1 507
3425	Engerdal	100	6	10	20	12	3	4	9	19	11	6	1 068
3426	Tolga	100	6	14	21	8	3	5	11	18	9	5	1 232
3427	Tynset	100	6	13	19	8	3	6	13	19	8	4	4 432
3428	Alvdal	100	6	14	19	8	3	5	13	19	8	5	1 889
3429	Follidal	100	5	12	19	12	4	4	10	19	10	5	1 297
3430	Os (Hedm.)	100	6	12	19	10	4	5	11	20	9	4	1 596
3431	Dovre	100	6	12	18	10	4	4	11	19	11	5	2 178
3432	Lesja	100	6	12	20	10	4	5	11	20	9	5	1 585
3433	Skjåk	100	4	12	20	10	4	5	12	18	10	5	1 822
3434	Lom	100	5	13	21	9	4	4	12	19	9	5	1 835
3435	Vågå	100	6	13	19	9	3	5	12	18	10	5	2 902
3436	Nord-Fron	100	6	12	20	9	4	5	12	19	11	4	4 669
3437	Sel	100	6	13	19	9	3	5	11	19	9	5	4 734
3438	Sør-Fron	100	6	13	20	9	3	5	12	19	9	5	2 490
3439	Ringebu	100	5	13	19	9	4	5	12	18	10	5	3 601
3440	Øyer	100	5	15	19	8	3	5	13	18	8	4	4 116
3441	Gausdal	100	5	14	20	9	3	5	12	19	9	5	5 027
3442	Østre Toten	100	5	14	20	8	3	5	13	19	9	4	12 094
3443	Vestre Toten	100	6	15	19	8	3	5	13	18	9	4	10 917
3446	Gran	100	5	13	20	8	3	5	13	19	9	4	10 971
3447	Søndre Land	100	5	13	21	9	3	4	12	20	9	4	4 603
3448	Nordre Land	100	5	13	20	9	3	5	12	19	10	4	5 412
3449	Sør-Aurdal	100	5	11	21	10	4	4	11	18	11	5	2 425
3450	Etnedal	100	6	12	21	9	5	5	11	17	9	5	1 063
3451	Nord-Aurdal	100	5	14	18	9	3	5	13	19	9	4	5 258
3452	Vestre Slidre	100	5	12	21	9	3	5	11	20	9	4	1 701
3453	Øystre Slidre	100	5	15	18	9	2	5	13	19	10	4	2 575
3454	Vang	100	5	15	20	10	3	4	12	17	9	4	1 244
38	Vestfold og Telemark												
3801	Horten	100	6	15	19	8	3	5	14	19	9	4	21 903
3802	Holmestrand	100	5	15	19	8	2	5	15	19	8	3	19 451
3803	Tønsberg	100	5	16	18	7	2	5	16	18	7	4	44 458
3804	Sandefjord	100	6	15	19	8	2	5	15	19	8	4	50 087
3805	Larvik	100	5	14	19	8	3	5	14	19	9	4	37 979
3806	Porsgrunn	100	6	15	19	8	2	5	14	19	8	4	29 161
3807	Skien	100	5	15	19	8	2	5	15	19	8	4	43 841
3808	Notodden	100	5	15	19	8	3	5	14	18	8	5	10 516
3811	Færder	100	6	13	19	8	3	5	14	20	9	4	21 350
3812	Siljan	100	5	14	20	7	3	4	16	18	8	4	1 876
3813	Bamble	100	6	14	19	9	2	5	13	19	9	3	11 352
3814	Kragerø	100	5	13	19	10	3	4	12	19	10	5	8 539
3815	Drangedal	100	6	13	20	9	3	5	12	19	9	4	3 279
3816	Nome	100	6	13	20	9	3	5	12	19	9	4	5 297
3817	Midt-Telemark	100	7	16	17	8	2	6	15	17	8	4	8 141
3818	Tinn	100	5	12	20	9	3	5	11	20	10	5	4 710
3819	Hjartdal	100	5	12	21	10	4	6	11	17	10	6	1 249
3820	Seljord	100	5	14	19	10	3	4	13	18	10	4	2 325
3821	Kviteseid	100	5	13	21	9	3	5	11	20	8	5	1 993
3822	Nissedal	100	5	13	20	10	3	4	13	19	9	4	1 147
3823	Fyresdal	100	6	12	21	9	3	5	12	19	9	4	1 022
3824	Tokke	100	6	12	22	8	3	5	11	19	9	5	1 806
3825	Vinje	100	5	14	19	8	3	6	13	18	9	4	2 956

		I alt	Menn 18-24	Menn 25-44	Menn 45-66	Menn 67-79	Menn 80+	Kvinner 18-24	Kvinn. 25-44	Kvinn. 45-66	Kvinn. 67-79	Kvinn. 80+	N
5020	Osen	100	5	12	19	13	5	6	10	17	9	5	793
5021	Oppdal	100	6	14	19	9	3	5	13	18	10	4	5 505
5022	Rennebu	100	6	11	20	10	4	5	11	19	11	4	1 998
5025	Rørøs	100	5	13	18	10	3	5	12	19	10	4	4 598
5026	Holtålen	100	6	12	20	11	4	5	11	17	10	4	1 653
5027	Midtre Gauldal	100	6	15	19	8	3	5	15	18	8	5	4 960
5028	Melhus	100	6	16	19	7	2	5	16	17	7	4	12 737
5029	Skaun	100	5	18	19	7	2	5	18	17	6	3	6 102
5031	Malvik	100	6	16	20	6	2	6	16	19	6	3	10 613
5032	Selbu	100	5	14	20	9	4	4	13	18	9	5	3 253
5033	Tydal	100	5	12	19	9	4	4	10	21	9	7	657
5034	Meråker	100	4	12	20	10	3	5	13	19	9	5	1 980
5035	Stjørdal	100	6	15	19	8	2	6	15	18	8	3	18 706
5036	Frosta	100	6	12	19	9	4	6	13	18	9	5	2 082
5037	Levanger	100	6	15	18	8	3	5	15	18	8	4	15 673
5038	Verdal	100	6	15	18	9	2	6	14	18	9	3	11 870
5041	Snåase-Snåsa	100	6	12	18	10	4	6	12	18	9	5	1 666
5042	Lierne	100	6	12	20	11	3	5	11	18	10	6	1 124
5043	Raarvihke - Røyrvik	100	4	12	18	12	3	3	13	17	10	6	381
5044	Namsskogan	100	6	10	21	10	5	5	10	17	10	7	703
5045	Grong	100	6	12	19	9	5	5	11	18	9	6	1 878
5046	Høylandet	100	6	12	18	11	4	5	12	16	10	5	966
5047	Overhalla	100	6	15	19	8	3	5	16	17	8	4	2 923
5049	Flatanger	100	6	11	22	11	3	6	10	19	9	4	912
5052	Leka	100	4	11	19	12	4	4	8	19	12	6	469
5053	Inderøy	100	6	14	18	9	3	5	13	18	9	4	5 318
5054	Indre Fosen	100	6	13	20	9	3	5	13	18	9	4	7 952
5055	Heim	100	6	13	19	10	3	5	12	18	9	4	4 820
5056	Hitra	100	6	16	19	9	3	5	14	16	8	4	4 017
5057	Ørland	100	5	15	19	8	3	5	14	18	8	4	8 138
5058	Åfjord	100	6	12	20	10	4	6	11	18	9	5	3 466
5059	Orkland	100	5	15	19	9	3	5	14	18	8	4	14 393
5060	Nærøysund	100	6	15	19	8	3	6	13	17	8	4	7 422
5061	Rindal	100	7	13	18	10	4	6	12	17	9	6	1 628
54	Troms og Finnmark												
5401	Tromsø	100	6	19	17	6	2	6	18	18	6	2	60 023
5402	Harstad - Hårsttåk	100	6	16	18	8	3	5	15	18	8	4	19 628
5403	Alta	100	7	17	18	6	2	7	16	18	6	3	15 870
5404	Vardø	100	5	16	21	10	2	4	12	18	9	4	1 724
5405	Vadsø	100	8	14	19	8	3	5	13	19	8	3	4 692
5406	Hammerfest	100	6	17	18	7	2	5	16	18	7	3	8 967
5411	Kvæfjord	100	6	12	19	9	3	5	13	19	9	4	2 327
5412	Tjeldsund	100	5	13	20	11	3	4	11	18	10	5	3 495
5413	Ibestad	100	6	10	19	12	4	4	9	17	11	8	1 149
5414	Gratangen	100	5	13	21	10	4	4	9	18	9	6	895
5415	Loabák - Lavangen	100	5	12	20	10	4	4	12	17	9	6	825
5416	Bardu	100	7	18	16	8	2	6	15	16	9	4	3 155
5417	Salangen	100	8	12	20	10	3	6	10	19	10	3	1 741
5418	Målselv	100	7	16	18	7	3	5	14	17	8	4	5 390
5419	Sørreisa	100	7	14	19	9	3	6	13	18	8	4	2 749
5420	Dyrøy	100	5	11	20	11	4	4	10	20	11	5	938
5421	Senja	100	6	14	19	9	3	5	13	17	9	4	11 680
5422	Balsfjord	100	5	13	20	9	4	5	12	17	9	4	4 562
5423	Karlsøy	100	5	12	21	11	4	4	11	17	10	5	1 874
5424	Lyngen	100	6	12	19	11	4	5	10	17	10	6	2 348
5425	Storfjord-Omasvuotna- Omasvuono	100	6	12	19	12	2	5	11	19	9	4	1 494
5426	Gáivuotna-Kåfjord- Kaivuono	100	4	14	20	11	4	5	11	16	10	5	1 730
5427	Skjervøy	100	6	16	18	9	3	6	14	16	9	4	2 310
5428	Nordreisa	100	6	14	19	9	3	5	14	18	9	4	3 852
5429	Kvænangen	100	6	12	19	11	4	4	10	17	10	6	1 002
5430	Guovdageaidnu- Kautokeino	100	6	17	20	7	2	5	15	17	8	3	2 298
5432	Loppa	100	6	13	21	12	3	4	8	16	9	6	773
5433	Hasvik	100	4	18	20	8	3	4	11	18	8	5	820
5434	Måsøy	100	5	13	21	12	4	4	11	15	10	5	1 017
5435	Nordkapp	100	6	14	22	10	2	5	12	18	8	4	2 591
5436	Porsanger-Porsángu- Porsanki	100	6	13	21	9	2	5	12	19	9	3	3 270
5437	Karášjohka-Karasjok	100	6	15	20	8	2	6	13	19	7	4	2 183
5438	Lebesby	100	6	15	22	9	4	3	10	17	8	4	1 058
5439	Gamvik	100	5	17	21	9	3	4	11	18	10	3	933
5440	Berlevåg	100	5	15	20	11	3	3	11	19	9	4	797

		I alt	Menn 18-24	Menn 25-44	Menn 45-66	Menn 67-79	Menn 80+	Kvinner 18-24	Kvinn. 25-44	Kvinn. 45-66	Kvinn. 67-79	Kvinn. 80+	N
5441	Deatnu-Tana	100	6	14	20	10	3	5	12	19	8	4	2 427
5442	Unjárga-Nesseby	100	5	14	19	12	4	4	11	15	10	4	767
5443	Båtsfjord	100	5	19	21	8	2	5	13	18	7	3	1 764
5444	Sør-Varanger	100	6	16	19	7	2	5	15	18	7	4	8 128

¹Per 7. august 2019

Rettet 30. august 2019

Kilde: Kommunestyre- og fylkestingsvalget, personer med stemmerett, Statistisk sentralbyrå.

Tabell 2.9 Kommunestyre- og fylkestingsvalget 2019. Antall stemmeberettigede etter kommune og utdanningsnivå. Prosent

		I alt	Grunn- skole	Videre- gående skole	Univ/ høyskole kort	Univ/ høyskole lang	Uoppgitt eller ingen	Antall stemme- berettigede
0301	Oslo kommune	100	17	26	29	19	8	545 613
1101	Eigersund	100	27	47	19	4	4	11 544
1103	Stavanger	100	19	35	26	14	6	109 696
1106	Haugesund	100	22	42	24	8	5	29 546
1108	Sandnes	100	22	40	23	10	6	59 146
1111	Sokndal	100	27	53	15	3	2	2 540
1112	Lund	100	28	50	16	3	2	2 444
1114	Bjerkreim	100	26	50	16	4	4	2 076
1119	Hå	100	27	48	17	4	5	13 860
1120	Klepp	100	26	47	17	5	5	14 556
1121	Time	100	23	44	23	7	3	14 228
1122	Gjesdal	100	26	46	19	5	4	8 780
1124	Sola	100	20	40	23	12	6	20 129
1127	Randaberg	100	23	43	23	7	4	8 433
1130	Strand	100	27	46	19	5	3	9 699
1133	Hjelmeland	100	24	48	19	6	3	1 960
1134	Suldal	100	22	51	20	5	3	2 942
1135	Sauda	100	23	52	18	4	3	3 646
1144	Kvitsøy	100	29	48	16	5	2	416
1145	Bokn	100	25	56	15	2	2	673
1146	Tysvær	100	23	50	21	4	3	8 217
1149	Karmøy	100	26	48	19	3	3	32 542
1151	Utsira	100	24	46	22	3	4	156
1160	Vindafjord	100	23	50	18	4	5	6 729
1505	Kristiansund	100	26	45	21	5	4	19 509
1506	Molde	100	22	41	25	8	3	25 233
1507	Ålesund	100	22	42	25	7	5	51 197
1511	Vanylven	100	28	51	16	2	2	2 654
1514	Sande (M. og R.)	100	29	45	16	3	7	1 995
1515	Herøy (M. og R.)	100	27	47	18	3	6	7 018
1516	Ulstein	100	20	44	25	6	5	6 558
1517	Hareid	100	26	47	19	3	5	3 962
1520	Ørsta	100	25	46	22	4	3	8 421
1525	Stranda	100	25	48	17	4	6	3 643
1528	Sykkylven	100	28	44	20	3	4	5 985
1531	Sula	100	25	43	24	4	5	6 939
1532	Giske	100	24	45	22	5	4	6 271
1535	Vestnes	100	28	47	17	4	5	5 221
1539	Rauma	100	26	48	19	3	3	5 909
1547	Aukra	100	26	45	21	4	4	2 751
1554	Averøy	100	28	47	19	4	3	4 550
1557	Gjemnes	100	24	50	20	3	3	2 066
1560	Tingvoll	100	24	49	19	6	3	2 433
1563	Sunnadal	100	23	51	19	5	2	5 698
1566	Surnadal	100	27	50	18	4	2	4 809
1573	Smøla	100	30	48	16	2	4	1 733
1576	Aure	100	28	48	17	3	3	2 864
1577	Volda	100	19	41	29	8	3	8 138
1578	Fjord	100	26	49	18	4	3	2 073
1579	Hustadvika	100	30	47	17	3	3	10 231
1804	Bodø	100	22	38	27	10	3	40 937
1806	Narvik	100	24	44	21	6	4	17 558
1811	Bindal	100	32	46	18	2	2	1 157
1812	Sømna	100	30	46	18	3	2	1 602
1813	Brønnøy	100	28	46	19	5	2	6 244
1815	Vega	100	36	41	16	3	3	993
1816	Vevelstad	100	31	48	15	2	3	403
1818	Herøy (Nordl.)	100	35	43	15	2	6	1 375
1820	Alstahaug	100	27	42	22	6	3	5 931
1822	Leirfjord	100	30	43	19	4	3	1 770
1824	Vefsn	100	27	47	19	4	2	10 742
1825	Grane	100	34	46	14	2	5	1 191
1826	Hattfjelldal	100	37	43	16	2	2	1 095
1827	Dønna	100	32	43	19	3	4	1 118
1828	Nesna	100	28	39	22	7	4	1 381
1832	Hemnes	100	33	45	17	2	2	3 589
1833	Rana	100	28	44	21	5	2	20 969
1834	Lurøy	100	34	43	16	3	3	1 532
1835	Træna	100	33	39	16	1	10	354
1836	Rødøy	100	37	43	15	2	3	981
1837	Meløy	100	31	48	16	3	3	5 010

		I alt	Grunn- skole	Videre- gående skole	Univ/ høyskole kort	Univ/ høyskole lang	Uoppgitt eller ingen	Antall stemme- berettigede
1838	Gildeskål	100	32	43	18	4	3	1 592
1839	Beiarn	100	43	41	12	2	2	875
1840	Saitdal	100	27	48	20	3	3	3 728
1841	Fauske-Fuossko	100	28	46	19	4	2	7 878
1845	Sørfold	100	36	44	15	2	3	1 551
1848	Steigen	100	30	46	17	4	3	2 116
1851	Lødingen	100	30	44	18	3	4	1 721
1853	Evenes	100	30	48	17	3	3	1 116
1856	Røst	100	51	33	11	3	2	432
1857	Værøy	100	50	31	10	1	8	577
1859	Flakstad	100	43	37	15	3	3	1 069
1860	Vestvågøy	100	31	42	20	4	4	8 904
1865	Vågan	100	28	42	21	4	5	7 498
1866	Hadsel	100	28	43	21	5	3	6 479
1867	Bø (Nordl.)	100	43	38	14	2	3	2 174
1868	Øksnes	100	39	38	14	3	6	3 555
1870	Sortland	100	30	42	20	5	3	8 310
1871	Andøy	100	31	45	17	3	3	3 873
1874	Moskenes	100	44	35	11	3	8	850
1875	Hamarøy - Hábmer	100	32	40	19	5	5	2 282
3001	Halden	100	28	41	21	5	4	25 293
3002	Moss	100	27	40	22	7	5	39 360
3003	Sarpsborg	100	30	42	20	4	4	44 905
3004	Fredrikstad	100	27	40	22	6	4	65 905
3005	Drammen	100	27	38	22	7	6	79 584
3006	Kongsberg	100	20	40	26	10	4	21 809
3007	Ringerike	100	27	43	20	6	4	24 655
3011	Hvaler	100	23	45	22	7	2	3 916
3012	Aremark	100	30	49	16	3	3	1 115
3013	Marker	100	35	43	15	3	4	3 002
3014	Indre Østfold	100	31	43	17	4	5	35 424
3015	Skiptvet	100	33	46	15	2	4	2 990
3016	Rakkestad	100	32	46	15	3	5	6 574
3017	Råde	100	27	44	20	5	4	5 991
3018	Våler (Østf.)	100	26	46	19	4	4	4 324
3019	Vestby	100	22	40	24	9	5	13 695
3020	Nordre Follo	100	19	37	28	12	4	45 066
3021	Ås	100	18	35	26	16	6	15 380
3022	Frogn	100	19	41	27	10	4	12 647
3023	Nesodden	100	17	33	29	16	5	15 049
3024	Bærum	100	14	29	31	21	6	97 035
3025	Asker	100	18	34	28	15	5	72 119
3026	Aurskog-Høland	100	33	44	16	3	4	13 710
3027	Rælingen	100	24	39	23	8	5	13 858
3028	Enebakk	100	28	44	18	4	5	8 429
3029	Lørenskog	100	23	37	24	9	6	31 636
3030	Lillestrøm	100	24	39	22	8	6	66 005
3031	Nittedal	100	22	38	25	10	5	18 300
3032	Gjerdrum	100	23	42	23	7	5	5 226
3033	Ullensaker	100	27	40	20	6	7	29 408
3034	Nes (Ak.)	100	30	44	17	4	4	17 878
3035	Eidsvoll	100	30	41	19	6	5	19 520
3036	Nannestad	100	29	43	17	4	7	10 577
3037	Hurdal	100	33	43	16	5	3	2 292
3038	Hole	100	19	39	26	11	5	5 273
3039	Flå	100	34	43	15	4	4	855
3040	Nes (Busk.)	100	28	46	18	4	3	2 749
3041	Gol	100	27	46	17	4	5	3 672
3042	Hemsedal	100	19	45	22	5	9	1 904
3043	Ål	100	21	50	21	5	3	3 742
3044	Hol	100	23	46	19	4	7	3 650
3045	Sigdal	100	30	50	13	3	3	2 794
3046	Krødsherad	100	28	46	17	4	5	1 740
3047	Modum	100	31	44	17	4	3	11 266
3048	Øvre Eiker	100	28	43	20	5	4	15 165
3049	Lier	100	22	38	25	10	6	20 459
3050	Flesberg	100	26	50	17	3	3	2 122
3051	Rollag	100	25	50	18	4	2	1 165
3052	Nore og Uvdal	100	28	50	15	3	3	2 018
3053	Jevnaker	100	29	46	19	4	3	5 460
3054	Lunner	100	28	44	19	5	3	7 142
3401	Kongsvinger	100	32	42	18	5	3	14 661
3403	Hamar	100	21	38	28	10	3	25 193
3405	Lillehammer	100	19	38	29	11	3	22 669

		I alt	Grunn- skole	Videre- gående skole	Univ/ høyskole kort	Univ/ høyskole lang	Uoppgitt eller ingen	Antall stemme- berettigede
3407	Gjøvik	100	25	42	23	6	3	24 521
3411	Ringsaker	100	30	43	19	4	3	27 691
3412	Løten	100	33	43	18	4	3	6 170
3413	Stange	100	28	41	22	6	3	16 724
3414	Nord-Odal	100	39	43	14	3	2	4 227
3415	Sør-Odal	100	35	43	16	4	3	6 504
3416	Eidskog	100	38	42	13	3	4	5 220
3417	Grue	100	35	44	16	2	3	4 000
3418	Åsnes	100	35	44	16	2	3	6 053
3419	Våler (Hedm.)	100	35	44	16	2	3	3 080
3420	Elverum	100	27	40	24	6	3	16 898
3421	Trysil	100	31	44	16	3	5	5 451
3422	Åmot	100	33	43	18	4	3	3 554
3423	Stor-Elvdal	100	31	45	17	5	3	2 008
3424	Rendalen	100	29	49	17	3	2	1 507
3425	Engerdal	100	31	46	17	3	3	1 068
3426	Tolga	100	17	50	24	6	3	1 232
3427	Tynset	100	20	48	23	6	3	4 432
3428	Alvdal	100	22	53	20	3	3	1 889
3429	Folldal	100	25	49	20	4	2	1 297
3430	Os (Hedm.)	100	22	49	22	4	3	1 596
3431	Dovre	100	25	52	15	4	3	2 178
3432	Lesja	100	21	54	18	4	3	1 585
3433	Skjåk	100	24	54	17	4	2	1 822
3434	Lom	100	24	53	19	4	1	1 835
3435	Vågå	100	27	50	17	4	2	2 902
3436	Nord-Fron	100	30	47	17	3	2	4 669
3437	Sel	100	29	49	16	3	2	4 734
3438	Sør-Fron	100	29	48	16	3	3	2 490
3439	Ringebu	100	29	47	16	3	4	3 601
3440	Øyer	100	25	46	20	5	4	4 116
3441	Gausdal	100	28	49	18	4	2	5 027
3442	Østre Toten	100	29	45	19	4	3	12 094
3443	Vestre Toten	100	30	45	18	3	3	10 917
3446	Gran	100	29	46	18	4	3	10 971
3447	Søndre Land	100	32	44	17	3	3	4 603
3448	Nordre Land	100	34	45	16	3	2	5 412
3449	Sør-Aurdal	100	31	47	16	3	2	2 425
3450	Etnedal	100	36	41	17	3	3	1 063
3451	Nord-Aurdal	100	26	47	19	4	3	5 258
3452	Vestre Slidre	100	25	51	17	4	2	1 701
3453	Øystre Slidre	100	22	50	19	5	4	2 575
3454	Vang	100	21	49	20	5	5	1 244
3801	Horten	100	23	42	24	7	4	21 903
3802	Holmestrand	100	25	45	21	5	4	19 451
3803	Tønsberg	100	22	40	26	8	4	44 458
3804	Sandefjord	100	25	43	21	6	5	50 087
3805	Larvik	100	26	44	21	5	4	37 979
3806	Porsgrunn	100	26	43	22	6	3	29 161
3807	Skien	100	27	42	22	6	3	43 841
3808	Notodden	100	27	44	21	5	3	10 516
3811	Færder	100	20	41	27	9	4	21 350
3812	Siljan	100	25	50	20	3	2	1 876
3813	Bamble	100	28	46	19	4	2	11 352
3814	Kragerø	100	27	46	20	4	3	8 539
3815	Drangedal	100	31	50	14	3	2	3 279
3816	Nome	100	27	47	19	3	3	5 297
3817	Midt-Telemark	100	23	42	24	7	4	8 141
3818	Tinn	100	26	51	17	3	3	4 710
3819	Hjartdal	100	26	52	16	3	2	1 249
3820	Seljord	100	24	48	20	5	3	2 325
3821	Kviteseid	100	26	45	20	6	3	1 993
3822	Nissedal	100	26	45	21	3	4	1 147
3823	Fyresdal	100	21	51	21	5	2	1 022
3824	Tokke	100	24	51	20	4	2	1 806
3825	Vinje	100	23	47	22	5	3	2 956
4201	Risør	100	26	45	21	5	3	5 619
4202	Grimstad	100	22	41	25	8	3	17 953
4203	Arendal	100	24	42	23	7	3	35 595
4204	Kristiansand	100	21	41	25	9	4	86 314
4205	Lindesnes	100	23	48	22	5	3	17 788
4206	Farsund	100	25	50	18	4	3	7 628
4207	Flekkefjord	100	23	49	20	5	3	7 060
4211	Gjerstad	100	33	48	15	2	2	1 968

		I alt	Grunn- skole	Videre- gående skole	Univ/ høyskole kort	Univ/ høyskole lang	Uoppgitt eller ingen	Antall stemme- berettigede
4212	Vegårshei	100	23	50	21	4	2	1 597
4213	Tvedestrand	100	25	47	21	4	3	4 903
4214	Froland	100	28	49	17	3	3	4 540
4215	Lillesand	100	22	43	25	8	3	8 496
4216	Birkenes	100	26	48	19	4	2	3 876
4217	Åmli	100	28	46	17	4	4	1 466
4218	Iveland	100	28	54	15	2	2	993
4219	Evje og Hornes	100	26	48	19	4	3	2 809
4220	Bygland	100	23	48	22	5	2	969
4221	Valle	100	22	51	20	5	3	951
4222	Bykle	100	18	47	25	5	5	751
4223	Vennesla	100	29	48	17	3	3	11 260
4224	Åseral	100	29	51	16	2	3	734
4225	Lyngdal	100	26	48	20	3	4	7 740
4226	Hægebostad	100	25	52	19	2	2	1 282
4227	Kvinesdal	100	28	50	16	3	3	4 661
4228	Sirdal	100	22	50	20	5	4	1 410
4601	Bergen	100	19	35	27	13	5	223 793
4602	Kinn	100	25	46	20	4	4	13 390
4611	Etne	100	23	51	19	4	4	3 150
4612	Sveio	100	24	49	20	4	3	4 303
4613	Bømlo	100	24	50	20	3	3	9 041
4614	Stord	100	21	45	24	6	4	14 414
4615	Fitjar	100	24	52	18	4	3	2 440
4616	Tysnes	100	24	51	19	3	3	2 288
4617	Kvinnherad	100	24	50	20	3	3	10 361
4618	Ullensvang	100	21	53	20	4	3	8 957
4619	Eidfjord	100	24	49	20	4	3	725
4620	Ulvik	100	20	47	22	6	5	862
4621	Voss	100	21	48	23	6	3	12 300
4622	Kvam	100	21	51	21	5	3	6 598
4623	Samnanger	100	24	50	19	4	3	1 969
4624	Bjørnafjorden	100	23	44	23	6	4	18 707
4625	Austevoll	100	22	50	18	4	5	3 873
4626	Øygarden	100	27	46	19	5	4	28 846
4627	Askøy	100	24	44	22	6	3	21 899
4628	Vaksdal	100	30	47	17	4	2	3 173
4629	Modalen	100	22	49	22	5	3	288
4630	Osterøy	100	28	49	17	4	3	6 273
4631	Alver	100	25	48	20	4	3	22 177
4632	Austrheim	100	26	52	14	3	5	2 256
4633	Fedje	100	28	46	20	3	3	439
4634	Masfjorden	100	27	53	15	3	2	1 326
4635	Gulen	100	23	51	19	3	3	1 830
4636	Solund	100	26	49	18	3	4	651
4637	Hyllestad	100	21	55	17	3	4	1 098
4638	Høyanger	100	24	52	18	4	3	3 396
4639	Vik	100	22	51	19	5	3	2 097
4640	Sogndal	100	17	41	28	11	4	9 106
4641	Aurland	100	21	47	20	5	7	1 417
4642	Lærdal	100	24	44	21	6	4	1 731
4643	Årdal	100	22	54	17	4	3	4 284
4644	Luster	100	22	48	23	5	3	4 041
4645	Askvoll	100	27	47	19	4	2	2 389
4646	Fjaler	100	24	44	23	6	3	2 045
4647	Sunnfjord	100	20	44	25	7	3	16 725
4648	Bremanger	100	27	51	15	3	5	2 952
4649	Stad	100	24	48	21	4	3	7 374
4650	Gloppen	100	19	46	25	6	3	4 547
4651	Stryn	100	21	49	20	4	6	5 455
5001	Trondheim	100	19	35	27	15	4	159 629
5006	Steinkjer	100	24	46	22	5	3	19 359
5007	Namsos	100	25	45	23	5	2	12 054
5014	Frøya	100	32	39	14	3	11	3 921
5020	Osen	100	35	46	15	1	3	793
5021	Oppdal	100	26	47	19	5	4	5 505
5022	Rennebu	100	28	52	15	3	2	1 998
5025	Røros	100	20	49	22	5	3	4 598
5026	Holtålen	100	23	55	18	2	2	1 653
5027	Midtre Gauldal	100	24	52	15	2	7	4 960
5028	Melhus	100	25	49	19	5	3	12 737
5029	Skaun	100	22	48	22	6	2	6 102
5031	Malvik	100	20	42	25	10	3	10 613
5032	Selbu	100	24	52	18	4	2	3 253

		I alt	Grunn- skole	Videre- gående skole	Univ/ høyskole kort	Univ/ høyskole lang	Uoppgitt eller ingen	Antall stemme- berettigede
5033	Tydal	100	26	52	18	2	1	657
5034	Meråker	100	27	49	17	3	4	1 980
5035	Stjørdal	100	23	46	22	6	3	18 706
5036	Frosta	100	27	49	17	3	4	2 082
5037	Levanger	100	20	43	27	7	3	15 673
5038	Verdal	100	26	49	19	3	2	11 870
5041	Snåase-Snåsa	100	23	48	22	5	2	1 666
5042	Lierne	100	24	53	19	2	3	1 124
5043	Raarvihke - Røyrvik	100	30	45	18	3	4	381
5044	Namsskogan	100	35	48	14	1	2	703
5045	Grong	100	23	49	20	4	3	1 878
5046	Høylandet	100	24	49	22	4	2	966
5047	Overhalla	100	22	49	22	4	3	2 923
5049	Flatanger	100	27	45	20	4	4	912
5052	Leka	100	32	48	14	2	4	469
5053	Inderøy	100	21	47	24	6	2	5 318
5054	Indre Fosen	100	27	49	17	3	3	7 952
5055	Heim	100	26	53	16	3	2	4 820
5056	Hitra	100	28	47	14	4	7	4 017
5057	Ørland	100	28	48	18	4	2	8 138
5058	Åfjord	100	29	50	15	3	2	3 466
5059	Orkland	100	27	49	17	3	3	14 393
5060	Nærøysund	100	32	46	16	3	3	7 422
5061	Rindal	100	24	54	18	3	1	1 628
5401	Tromsø	100	21	35	26	15	4	60 023
5402	Harstad - Hársttåk	100	24	41	25	7	2	19 628
5403	Alta	100	28	37	25	6	4	15 870
5404	Vardø	100	33	42	14	5	7	1 724
5405	Vadsø	100	28	39	22	8	4	4 692
5406	Hammerfest	100	28	38	22	6	6	8 967
5411	Kvæfjord	100	28	43	21	4	4	2 327
5412	Tjeldsund	100	29	45	19	3	4	3 495
5413	Ibestad	100	33	46	16	2	3	1 149
5414	Gratangen	100	33	43	17	3	4	895
5415	Loabák - Lavangen	100	34	42	19	3	3	825
5416	Bardu	100	22	47	23	6	3	3 155
5417	Salangen	100	26	45	21	5	3	1 741
5418	Målselv	100	25	46	20	5	3	5 390
5419	Sørreisa	100	29	45	20	3	3	2 749
5420	Dyrøy	100	32	46	18	2	2	938
5421	Senja	100	33	42	18	3	4	11 680
5422	Balsfjord	100	36	45	14	3	3	4 562
5423	Karlsøy	100	42	37	12	3	5	1 874
5424	Lyngen	100	38	41	16	3	3	2 348
5425	Storfjord- Omasvuotna- Omasvuono Gáivuotna-Kåfjord-	100	33	42	19	3	3	1 494
5426	Kaivuono	100	39	39	16	3	3	1 730
5427	Skjervøy	100	36	40	15	2	8	2 310
5428	Nordreisa	100	31	43	20	4	2	3 852
5429	Kvænangen Guovdageaidnu-	100	35	43	15	3	3	1 002
5430	Kautokeino	100	36	31	23	6	4	2 298
5432	Loppa	100	44	34	14	3	5	773
5433	Hasvik	100	38	37	14	3	9	820
5434	Måsøy	100	39	38	12	2	9	1 017
5435	Nordkapp Porsanger-Porsáŋgu-	100	36	38	16	4	6	2 591
5436	Porsanki	100	29	43	21	4	3	3 270
5437	Kárášjohka-Karasjok	100	33	34	26	5	3	2 183
5438	Lebesby	100	38	37	17	3	5	1 058
5439	Gamvik	100	37	33	13	2	16	933
5440	Berlevåg	100	39	38	13	2	7	797
5441	Deatnu-Tana	100	34	38	19	4	4	2 427
5442	Unjárga-Nesseby	100	30	42	18	5	5	767
5443	Båtsfjord	100	40	34	11	2	13	1 764
5444	Sør-Varanger	100	27	41	22	6	4	8 128

1Per 7. august 2019

Rettet 30. august 2019

Kilde: Kommunestyre- og fylkestingsvalget, personer med stemmerett, Statistisk sentralbyrå.

Tabell 2.10 Kommunestyre- og fylkestingsvalget. Stemmeberettigede etter innvandringskategori og kommune. Prosent. 2019

Kommune	I alt	Norske borgere uten innvandringsbakgrunn	Innvandrere, norske borgere	Norskfødt med innvandringsforeldre, norske borgere	Utenlandske statsborgere	N
0301 Oslo kommune	100	69	13	4	14	545 613
1101 Eigersund	100	88	3	0	8	11 544
1103 Stavanger	100	80	7	1	12	109 696
1106 Haugesund	100	84	5	1	11	29 546
1108 Sandnes	100	79	7	1	13	59 146
1111 Sokndal	100	93	2	0	5	2 540
1112 Lund	100	91	4	0	5	2 444
1114 Bjerkreim	100	90	2	0	8	2 076
1119 Hå	100	86	3	0	11	13 860
1120 Klepp	100	86	4	0	10	14 556
1121 Time	100	89	3	0	8	14 228
1122 Gjesdal	100	86	3	0	10	8 780
1124 Sola	100	82	5	1	12	20 129
1127 Randaberg	100	88	3	0	8	8 433
1130 Strand	100	89	3	0	7	9 699
1133 Hjelmeland	100	85	3	0	12	1 960
1134 Suldal	100	90	2	0	9	2 942
1135 Sauda	100	92	2	0	6	3 646
1144 Kvitsøy	100	91	1	0	8	416
1145 Bokn	100	91	2	0	7	673
1146 Tysvær	100	92	2	0	6	8 217
1149 Karmøy	100	90	3	0	7	32 542
1151 Utsira	100	87	4	1	8	156
1160 Vindafjord	100	87	2	0	11	6 729
1505 Kristiansund	100	89	3	0	8	19 509
1506 Molde	100	89	3	0	8	25 233
1507 Ålesund	100	86	3	0	10	51 197
1511 Vanylven	100	93	2	0	5	2 654
1514 Sande (M. og R.)	100	82	1	0	16	1 995
1515 Herøy (M. og R.)	100	88	2	0	10	7 018
1516 Ulstein	100	84	4	0	12	6 558
1517 Hareid	100	84	5	1	11	3 962
1520 Ørsta	100	91	3	0	6	8 421
1525 Stranda	100	83	2	0	14	3 643
1528 Sykkylven	100	88	3	0	9	5 985
1531 Sula	100	88	2	0	10	6 939
1532 Giske	100	89	2	0	9	6 271
1535 Vestnes	100	89	2	0	9	5 221
1539 Rauma	100	91	1	0	8	5 909
1547 Aukra	100	87	2	0	10	2 751
1554 Averøy	100	90	1	0	8	4 550
1557 Gjemnes	100	91	2	0	7	2 066
1560 Tingvoll	100	91	2	0	7	2 433
1563 Sunndal	100	92	3	0	5	5 698
1566 Surnadal	100	95	1	0	4	4 809
1573 Smøla	100	90	1	0	9	1 733
1576 Aure	100	90	2	0	8	2 864
1577 Volda	100	91	3	0	6	8 138
1578 Fjord	100	87	3	0	10	2 073
1579 Hustadvika	100	91	2	0	7	10 231
1804 Bodø	100	91	3	0	6	40 937
1806 Narvik	100	90	2	0	7	17 558
1811 Bindal	100	97	1	0	2	1 157
1812 Sømna	100	93	2	0	5	1 602
1813 Brønnøy	100	93	2	0	5	6 244
1815 Vega	100	95	1	0	4	993
1816 Vevelstad	100	92	1	0	7	403
1818 Herøy (Nordl.)	100	88	1	0	12	1 375
1820 Alstahaug	100	91	3	0	7	5 931
1822 Leirfjord	100	91	2	0	7	1 770
1824 Vefsn	100	94	2	0	4	10 742
1825 Grane	100	91	2	0	7	1 191
1826 Hattfjell	100	94	1	0	5	1 095
1827 Dønna	100	93	2	0	5	1 118
1828 Nesna	100	87	3	0	10	1 381
1832 Hemnes	100	94	1	0	4	3 589
1833 Rana	100	93	2	0	5	20 969
1834 Lurøy	100	93	1	0	6	1 532
1835 Træna	100	80	2	0	18	354
1836 Rødøy	100	94	1	0	5	981

Kommune	I alt	Norske borgere uten innvandringsbakgrunn	Innvandrere, norske borgere	Norskfødt med innvandringsforeldre, norske borgere	Utenlandske statsborgere	N
1837 Meløy	100	94	1	0	5	5 010
1838 Gildeskål	100	89	2	0	10	1 592
1839 Beiarn	100	96	0	0	4	875
1840 Saltdal	100	93	2	0	5	3 728
1841 Fauske-Fuosso	100	93	2	0	5	7 878
1845 Sørfold	100	94	1	0	5	1 551
1848 Steigen	100	91	1	0	7	2 116
1851 Lødingen	100	89	3	0	8	1 721
1853 Evenes	100	93	1	0	6	1 116
1856 Røst	100	92	1	0	6	432
1857 Værøy	100	85	1	0	14	577
1859 Flakstad	100	93	2	0	5	1 069
1860 Vestvågøy	100	91	2	0	7	8 904
1865 Vågan	100	87	3	0	10	7 498
1866 Hadsel	100	90	4	0	6	6 479
1867 Bø (Nordl.)	100	92	1	0	7	2 174
1868 Øksnes	100	89	2	0	9	3 555
1870 Sortland	100	92	2	0	6	8 310
1871 Andøy	100	91	2	0	7	3 873
1874 Moskenes	100	84	0	0	15	850
1875 Hamarøy - Hábmer	100	90	2	0	8	2 282
3001 Halden	100	86	6	1	7	25 293
3002 Moss	100	81	8	2	9	39 360
3003 Sarpsborg	100	82	9	1	8	44 905
3004 Fredrikstad	100	83	8	1	8	65 905
3005 Drammen	100	75	11	3	11	79 584
3006 Kongsberg	100	85	5	0	9	21 809
3007 Ringerike	100	86	5	0	9	24 655
3011 Hvaler	100	94	1	0	4	3 916
3012 Aremark	100	94	1	1	4	1 115
3013 Marker	100	91	3	0	6	3 002
3014 Indre Østfold	100	83	7	1	10	35 424
3015 Skiptvet	100	89	3	0	8	2 990
3016 Rakkestad	100	86	5	1	8	6 574
3017 Råde	100	87	3	0	9	5 991
3018 Våler (Østf.)	100	85	4	1	10	4 324
3019 Vestby	100	83	6	1	10	13 695
3020 Nordre Follo	100	82	7	2	10	45 066
3021 Ås	100	79	6	1	14	15 380
3022 Frogn	100	87	3	1	9	12 647
3023 Nesodden	100	84	4	1	11	15 049
3024 Bærum	100	79	7	1	13	97 035
3025 Asker	100	81	6	1	12	72 119
3026 Aurskog-Høland	100	87	3	0	10	13 710
3027 Rælingen	100	76	11	3	11	13 858
3028 Enebakk	100	82	6	1	11	8 429
3029 Lørenskog	100	70	13	5	11	31 636
3030 Lillestrøm	100	75	10	3	11	66 005
3031 Nittedal	100	82	6	2	10	18 300
3032 Gjerdrum	100	85	4	1	11	5 226
3033 Ullensaker	100	74	10	2	13	29 408
3034 Nes (Ak.)	100	86	4	0	9	17 878
3035 Eidsvoll	100	84	6	1	10	19 520
3036 Nannestad	100	78	7	1	14	10 577
3037 Hurdal	100	90	2	0	7	2 292
3038 Hole	100	85	4	0	11	5 273
3039 Flå	100	89	3	0	9	855
3040 Nes (Busk.)	100	89	2	0	8	2 749
3041 Gol	100	86	4	0	10	3 672
3042 Hemsedal	100	79	1	0	19	1 904
3043 Ål	100	91	2	0	7	3 742
3044 Hol	100	84	2	0	13	3 650
3045 Sigdal	100	92	1	0	7	2 794
3046 Krødsherad	100	88	2	0	10	1 740
3047 Modum	100	89	3	0	7	11 266
3048 Øvre Eiker	100	86	4	0	10	15 165
3049 Lier	100	80	7	1	12	20 459
3050 Flesberg	100	91	1	0	7	2 122
3051 Rollag	100	92	1	0	6	1 165
3052 Nore og Uvdal	100	92	1	0	7	2 018
3053 Jevnaker	100	90	3	0	7	5 460
3054 Lunner	100	89	3	0	8	7 142
3401 Kongsvinger	100	88	6	1	6	14 661

Kommune	I alt	Norske borgere uten innvandrerbakgrunn	Innvandrere, norske borgere	Norskfødt med innvandrerforeldre, norske borgere	Utenlandske statsborgere	N	
3403	Hamar	100	88	5	0	7	25 193
3405	Lillehammer	100	88	5	1	7	22 669
3407	Gjøvik	100	87	6	1	7	24 521
3411	Ringsaker	100	91	3	0	6	27 691
3412	Løten	100	92	2	0	6	6 170
3413	Stange	100	90	4	0	6	16 724
3414	Nord-Odal	100	95	1	0	4	4 227
3415	Sør-Odal	100	92	2	0	6	6 504
3416	Eidskog	100	91	2	0	6	5 220
3417	Grue	100	92	3	0	5	4 000
3418	Åsnes	100	93	2	0	5	6 053
3419	Våler (Hedm.)	100	93	1	0	6	3 080
3420	Elverum	100	90	4	0	6	16 898
3421	Trysil	100	89	2	0	9	5 451
3422	Åmot	100	92	2	0	6	3 554
3423	Stor-Elvdal	100	91	2	0	8	2 008
3424	Rendalen	100	94	1	0	5	1 507
3425	Engerdal	100	93	2	0	5	1 068
3426	Tolga	100	89	4	0	7	1 232
3427	Tynset	100	89	3	0	8	4 432
3428	Alvdal	100	93	1	0	6	1 889
3429	Følldal	100	95	1	0	4	1 297
3430	Os (Hedm.)	100	90	2	0	8	1 596
3431	Dovre	100	92	2	0	6	2 178
3432	Lesja	100	93	1	0	6	1 585
3433	Skjåk	100	94	1	0	5	1 822
3434	Lom	100	95	1	0	4	1 835
3435	Vågå	100	95	1	0	4	2 902
3436	Nord-Fron	100	94	1	0	5	4 669
3437	Sel	100	94	1	0	4	4 734
3438	Sør-Fron	100	90	2	0	8	2 490
3439	Ringebu	100	91	1	0	8	3 601
3440	Øyer	100	88	3	0	9	4 116
3441	Gausdal	100	94	2	0	5	5 027
3442	Østre Toten	100	92	2	0	6	12 094
3443	Vestre Toten	100	92	3	0	5	10 917
3446	Gran	100	91	3	0	6	10 971
3447	Søndre Land	100	92	2	0	5	4 603
3448	Nordre Land	100	93	2	0	5	5 412
3449	Sør-Aurdal	100	93	2	0	5	2 425
3450	Etnedal	100	91	2	0	7	1 063
3451	Nord-Aurdal	100	91	2	0	7	5 258
3452	Vestre Slidre	100	93	2	0	5	1 701
3453	Øystre Slidre	100	90	1	0	9	2 575
3454	Vang	100	88	2	0	11	1 244
3801	Horten	100	86	6	1	8	21 903
3802	Holmestrand	100	87	3	1	9	19 451
3803	Tønsberg	100	87	5	1	8	44 458
3804	Sandefjord	100	84	6	1	9	50 087
3805	Larvik	100	87	5	1	7	37 979
3806	Porsgrunn	100	88	5	1	6	29 161
3807	Skien	100	85	7	1	7	43 841
3808	Notodden	100	89	3	0	7	10 516
3811	Færder	100	88	5	1	7	21 350
3812	Siljan	100	93	2	0	5	1 876
3813	Bamble	100	91	3	0	5	11 352
3814	Kragerø	100	90	3	0	7	8 539
3815	Drangedal	100	92	2	0	6	3 279
3816	Nome	100	88	4	0	8	5 297
3817	Midt-Telemark	100	88	4	0	8	8 141
3818	Tinn	100	89	4	1	7	4 710
3819	Hjartdal	100	94	1	0	5	1 249
3820	Seljord	100	92	2	0	6	2 325
3821	Kviteseid	100	92	2	0	6	1 993
3822	Nissedal	100	90	1	0	9	1 147
3823	Fyresdal	100	90	1	0	8	1 022
3824	Tokke	100	93	2	0	5	1 806
3825	Vinje	100	91	2	0	7	2 956
4201	Risør	100	90	4	0	6	5 619
4202	Grimstad	100	86	4	0	9	17 953
4203	Arendal	100	87	5	1	8	35 595
4204	Kristiansand	100	84	7	1	8	86 314
4205	Lindesnes	100	89	4	0	7	17 788

Kommune	I alt	Norske borgere uten innvandererbakgrunn	Innvandrere, norske borgere	Norskfødt med innvandrereforeldre, norske borgere	Utenlandske statsborgere	N
4206 Farsund	100	90	3	0	7	7 628
4207 Flekkefjord	100	87	4	0	9	7 060
4211 Gjerstad	100	92	2	0	6	1 968
4212 Vegårshei	100	92	2	0	6	1 597
4213 Tvedestrand	100	89	3	0	8	4 903
4214 Froland	100	91	3	0	6	4 540
4215 Lillesand	100	89	4	0	7	8 496
4216 Birkenes	100	88	4	1	7	3 876
4217 Åmli	100	86	5	0	9	1 466
4218 Iveland	100	90	3	0	8	993
4219 Evje og Hornes	100	88	5	0	7	2 809
4220 Bygland	100	93	2	0	5	969
4221 Valle	100	92	3	0	6	951
4222 Bykle	100	83	4	0	13	751
4223 Vennesla	100	89	3	0	7	11 260
4224 Åseral	100	89	3	0	8	734
4225 Lyngdal	100	87	4	0	9	7 740
4226 Hægebostad	100	94	1	0	5	1 282
4227 Kvinesdal	100	90	3	0	7	4 661
4228 Sirdal	100	89	2	0	9	1 410
4601 Bergen	100	84	6	1	10	223 793
4602 Kinn	100	88	3	0	9	13 390
4611 Etne	100	90	1	0	9	3 150
4612 Sveio	100	90	2	0	8	4 303
4613 Bømlo	100	90	3	0	7	9 041
4614 Stord	100	89	4	0	7	14 414
4615 Fitjar	100	92	1	0	7	2 440
4616 Tysnes	100	91	2	0	8	2 288
4617 Kvinnherad	100	92	2	0	5	10 361
4618 Ullensvang	100	90	2	0	7	8 957
4619 Eidfjord	100	91	2	0	7	725
4620 Ulvik	100	87	3	0	10	862
4621 Voss	100	92	2	0	6	12 300
4622 Kvam	100	90	2	0	7	6 598
4623 Samnanger	100	91	2	0	7	1 969
4624 Bjørnafjorden	100	88	3	0	9	18 707
4625 Austevoll	100	89	1	0	10	3 873
4626 Øygarden	100	89	3	0	8	28 846
4627 Askøy	100	90	3	0	7	21 899
4628 Vaksdal	100	91	2	0	7	3 173
4629 Modalen	100	93	0	0	6	288
4630 Osterøy	100	90	1	0	8	6 273
4631 Alver	100	91	2	0	7	22 177
4632 Austrheim	100	87	2	0	11	2 256
4633 Fedje	100	92	1	0	7	439
4634 Masfjorden	100	94	1	0	5	1 326
4635 Gulen	100	90	1	0	9	1 830
4636 Solund	100	89	2	0	9	651
4637 Hyllestad	100	89	1	0	9	1 098
4638 Høyanger	100	90	3	0	7	3 396
4639 Vik	100	90	1	0	8	2 097
4640 Sogndal	100	90	2	0	8	9 106
4641 Aurland	100	88	1	0	11	1 417
4642 Lærdal	100	89	2	0	9	1 731
4643 Årdal	100	91	2	0	6	4 284
4644 Luster	100	93	1	0	6	4 041
4645 Askvoll	100	93	1	0	5	2 389
4646 Fjaler	100	92	1	0	6	2 045
4647 Sunnfjord	100	91	2	0	7	16 725
4648 Bremanger	100	86	2	0	12	2 952
4649 Stad	100	91	2	0	7	7 374
4650 Gloppen	100	92	2	0	6	4 547
4651 Stryn	100	85	2	0	13	5 455
5001 Trondheim	100	87	5	1	8	159 629
5006 Steinkjer	100	93	2	0	5	19 359
5007 Namsos	100	93	2	0	5	12 054
5014 Frøya	100	78	2	0	21	3 921
5020 Osen	100	96	0	0	4	793
5021 Oppdal	100	92	2	0	7	5 505
5022 Rennebu	100	95	1	0	4	1 998
5025 Røros	100	92	2	0	6	4 598
5026 Holtålen	100	95	1	0	4	1 653
5027 Midtre Gauldal	100	88	1	0	11	4 960

Kommune	I alt	Norske borgere uten innvandrerbakgrunn	Innvandrere, norske borgere	Norskfødt med innvandrereforeldre, norske borgere	Utenlandske statsborgere	N
5028 Melhus	100	92	2	0	5	12 737
5029 Skaun	100	95	1	0	4	6 102
5031 Malvik	100	90	2	0	7	10 613
5032 Selbu	100	94	1	0	5	3 253
5033 Tydal	100	95	1	0	4	657
5034 Meråker	100	90	2	0	7	1 980
5035 Stjørdal	100	92	3	0	5	18 706
5036 Frosta	100	92	1	0	7	2 082
5037 Levanger	100	92	3	0	6	15 673
5038 Verdal	100	93	2	0	4	11 870
5041 Snåase-Snåsa	100	95	1	0	5	1 666
5042 Lierne	100	92	1	0	7	1 124
5043 Raarvihke - Røyrvik	100	93	1	0	6	381
5044 Namsskogan	100	94	2	0	5	703
5045 Grong	100	92	2	0	6	1 878
5046 Høylandet	100	96	1	0	4	966
5047 Overhalla	100	93	1	0	6	2 923
5049 Flatanger	100	90	1	0	9	912
5052 Leka	100	90	3	0	7	469
5053 Inderøy	100	95	1	0	4	5 318
5054 Indre Fosen	100	93	1	0	6	7 952
5055 Heim	100	94	2	0	4	4 820
5056 Hitra	100	83	2	0	15	4 017
5057 Ørland	100	93	1	0	5	8 138
5058 Åfjord	100	94	1	0	5	3 466
5059 Orkland	100	92	2	0	5	14 393
5060 Nærøysund	100	92	2	0	7	7 422
5061 Rindal	100	98	0	0	2	1 628
5401 Tromsø	100	87	3	0	9	60 023
5402 Harstad - Hársttåk	100	91	3	0	6	19 628
5403 Alta	100	91	2	0	7	15 870
5404 Vardø	100	85	2	0	13	1 724
5405 Vadsø	100	86	5	0	9	4 692
5406 Hammerfest	100	84	5	0	11	8 967
5411 Kvæfjord	100	91	4	0	5	2 327
5412 Tjeldsund	100	92	2	0	6	3 495
5413 lbestad	100	91	2	0	6	1 149
5414 Gratangen	100	89	2	0	9	895
5415 Loabák - Lavangen	100	94	1	0	5	825
5416 Bardu	100	94	2	0	4	3 155
5417 Salangen	100	91	3	0	6	1 741
5418 Målselv	100	94	2	0	4	5 390
5419 Sørreisa	100	93	2	0	6	2 749
5420 Dyrøy	100	95	2	0	3	938
5421 Senja	100	91	2	0	7	11 680
5422 Balsfjord	100	93	2	0	6	4 562
5423 Karlsøy	100	89	2	0	10	1 874
5424 Lyngen	100	94	1	0	4	2 348
5425 Storfjord-Omasvuotna-Omasvuono	100	92	1	0	7	1 494
5426 Gáivuotna-Káffjord-Kaivuono	100	94	1	0	5	1 730
5427 Skjervøy	100	87	2	0	11	2 310
5428 Nordreisa	100	95	2	0	4	3 852
5429 Kvænangen	100	93	1	0	5	1 002
5430 Guovdageaidnu-Kautokeino	100	92	1	0	7	2 298
5432 Loppa	100	88	1	0	11	773
5433 Hasvik	100	79	2	0	19	820
5434 Måsøy	100	85	2	0	13	1 017
5435 Nordkapp	100	86	3	0	11	2 591
5436 Porsanger-Porsángu-Porsanki	100	92	2	0	6	3 270
5437 Kárášjohka-Karasjok	100	92	2	0	6	2 183
5438 Lebesby	100	86	2	0	12	1 058
5439 Gamvik	100	74	1	0	25	933
5440 Berlevåg	100	86	2	0	13	797
5441 Deatnu-Tana	100	89	2	0	8	2 427
5442 Unjárga-Nesseby	100	90	3	0	7	767
5443 Båtsfjord	100	73	4	0	23	1 764
5444 Sør-Varanger	100	86	4	0	10	8 128

¹ Per 7. august 2019

Rettet 30. august 2019

Kilde: Kommunestyre- og fylkestingsvalget, personer med stemmerett, Statistisk sentralbyrå.

3. Historiske tabeller 1975-2015

Tabell 3.1 Stemmeberettigede ved kommune og fylkestingsvalget 1975-2015

	1975	1979	1983	1987	1991	1995	1999	2003	2007	2011	2015
0101 Halden	18 915	19 950	20 245	20 624	20 850	20 815	21 011	21 664	22 196	23 282	24 331
0102 Sarpsborg (-1991)	9 409	9 569	9 827	9 830
0103 Fredrikstad (-1993)	20 993	21 484	21 826	21 668	21 893
0104 Moss	17 471	18 456	19 194	19 687	20 098	20 527	21 182	21 793	22 783	23 840	25 362
0105 Sarpsborg	37 002	37 066	37 409	38 717	39 751	41 307	42 905
0106 Fredrikstad	52 357	53 433	54 552	55 995	58 599	62 397
0111 Hvaler	1 813	1 954	2 167	2 290	2 466	2 650	2 764	2 922	3 176	3 419	3 701
0113 Borge (-1993)	7 159	7 857	8 448	9 064	9 281
0114 Varteig (-1991)	1 080	1 290	1 441	1 529
0115 Skjeberg (-1991)	8 443	9 464	9 868	10 595
0118 Aremark	975	1 022	1 119	1 142	1 132	1 128	1 131	1 119	1 107	1 102	1 122
0119 Marker	2 449	2 592	2 704	2 740	2 769	2 686	2 652	2 721	2 820	2 842	2 958
0121 Rømskog	476	523	534	539	539	541	545	540	539	543	551
0122 Trøgstad	2 902	3 276	3 464	3 565	3 720	3 756	3 832	3 922	3 915	4 034	4 212
0123 Spydeberg	2 423	2 739	2 961	3 147	3 218	3 271	3 424	3 667	3 870	4 063	4 392
0124 Askim	7 562	8 412	9 164	9 688	9 924	10 051	10 457	10 860	11 151	11 634	12 234
0125 Eidsberg	6 205	6 800	6 885	7 098	7 344	7 260	7 376	7 775	8 060	8 490	8 930
0127 Skiptvet	1 716	1 976	2 218	2 284	2 363	2 425	2 413	2 514	2 569	2 698	2 847
0128 Rakkestad	4 773	5 196	5 387	5 361	5 516	5 463	5 531	5 638	5 771	5 919	6 289
0130 Tune (-1991)	11 661	12 975	13 779	14 265
0131 Rolvsøy (1911-1993)	3 805	4 049	4 216	4 406	4 651
0133 Kråkerøy (1908-1993)	5 054	5 398	5 690	5 889	6 037
0134 Onsøy (-1993)	7 850	8 657	9 276	9 704	10 134
0135 Råde	3 216	3 730	4 092	4 425	4 563	4 608	4 805	4 960	5 245	5 443	5 751
0136 Rygge	6 225	7 704	8 583	8 855	9 404	9 700	10 121	10 547	10 592	11 215	12 082
0137 Våler (Østfold)	1 678	2 136	2 391	2 696	2 966	2 912	2 953	2 990	3 146	3 464	3 876
0138 Hobøl	2 147	2 423	2 626	2 787	3 011	3 064	3 273	3 385	3 468	3 698	4 104
0211 Vestby	4 630	6 031	7 015	7 860	8 245	8 528	8 941	9 688	10 211	11 112	12 414
0213 Ski	11 285	13 436	14 764	16 464	17 272	18 065	18 949	19 510	20 404	21 445	22 617
0214 Ås	6 760	7 546	8 223	8 756	9 152	9 454	10 009	10 408	10 932	12 331	13 752
0215 Frogn	5 641	6 109	6 580	7 531	8 106	8 785	9 706	9 905	10 577	11 459	12 300
0216 Nesodden	5 863	6 799	7 745	9 010	9 898	10 345	11 179	11 739	12 596	13 264	14 157
0217 Oppegård	9 370	11 148	13 096	14 691	15 848	16 597	17 288	17 539	18 235	19 140	20 298
0219 Bærum	54 503	58 796	62 785	67 738	71 534	74 005	77 222	77 657	80 295	84 579	91 342
0220 Asker	21 570	25 149	27 541	30 411	32 472	34 178	36 668	37 528	38 665	41 287	44 781
0221 Aurskog-Høland	8 190	8 874	9 444	9 742	9 939	9 787	9 778	10 193	10 636	11 429	12 412
0226 Sørum	5 949	6 613	7 175	8 173	8 605	8 645	9 043	9 492	10 509	11 621	12 654
0227 Fet	4 622	5 154	5 559	6 324	6 642	6 644	6 863	7 136	7 519	8 002	8 611
0228 Rælingen	6 766	8 145	9 645	10 188	10 623	10 856	11 181	11 362	11 662	12 235	13 163
0229 Enebakk	3 660	4 222	4 935	5 528	5 936	6 129	6 437	6 901	7 294	7 739	8 086
0230 Lørenskog	12 256	15 205	16 798	18 398	20 434	21 243	22 576	23 080	23 871	25 211	27 339
0231 Skedsmo	23 100	23 976	24 547	25 947	27 486	28 402	29 820	31 332	34 282	37 200	39 944
0233 Nittedal	8 366	9 427	10 438	11 566	12 379	12 731	13 698	14 301	14 785	15 671	17 097
0234 Gjerdrum	1 792	2 100	2 356	2 639	2 846	2 978	3 328	3 593	3 919	4 301	4 741
0235 Ullensaker	10 652	11 595	12 503	13 628	14 299	14 611	15 227	17 612	19 674	22 456	25 104
0236 Nes (Akershus)	9 305	10 103	10 778	11 668	12 121	12 077	12 449	13 493	13 948	14 814	16 074
0237 Eidsvoll	10 065	11 010	11 675	12 280	12 888	13 108	13 449	14 116	15 041	16 313	17 982
0238 Nannestad	4 757	5 329	5 651	5 948	6 249	6 346	6 666	7 282	7 984	8 361	9 075
0239 Hurdal	1 602	1 760	1 835	1 885	1 961	1 979	2 068	2 086	2 055	2 096	2 227
0301 Oslo kommune	349 856	361 206	370 687	373 921	381 793	393 723	409 419	419 462	442 118	476 566	511 169
0401 Hamar (-1991)	11 847	12 278	12 647	12 791
0402 Kongsvinger	11 066	12 465	13 233	13 683	14 001	13 876	13 857	13 855	13 846	13 987	14 349
0403 Hamar	20 667	21 171	21 179	21 684	22 263	23 074	24 086
0412 Ringsaker	20 209	21 939	22 816	23 607	24 475	24 441	24 486	24 574	24 790	25 594	26 541
0414 Vang (-1991)	6 119	6 644	6 831	6 959
0415 Løten	4 566	5 023	5 274	5 341	5 400	5 520	5 511	5 675	5 702	5 869	6 029
0417 Stange	12 023	13 151	13 655	13 773	13 790	13 835	13 937	14 163	14 647	15 036	15 793
0418 Nord-Odal	3 835	4 110	4 212	4 238	4 311	4 194	4 151	4 086	4 066	4 100	4 170
0419 Sør-Odal	5 146	5 482	5 707	5 873	5 934	5 819	5 817	5 971	6 085	6 242	6 357
0420 Eidskog	4 542	4 816	5 010	5 190	5 341	5 257	5 103	5 148	5 170	5 129	5 141
0423 Grue	4 533	4 778	4 932	4 933	4 789	4 642	4 468	4 349	4 200	4 111	4 042
0425 Åsnes	6 575	6 918	7 032	6 956	6 991	6 841	6 656	6 471	6 211	6 241	6 192
0426 Våler (Hedmark)	3 327	3 550	3 570	3 641	3 580	3 475	3 364	3 232	3 181	3 193	3 120
0427 Elverum	10 681	11 976	12 699	13 130	13 725	13 938	14 146	14 678	15 082	15 721	16 514
0428 Trysil	5 205	5 652	5 860	5 816	5 894	5 831	5 698	5 596	5 482	5 452	5 397
0429 Åmot	3 485	3 714	3 718	3 617	3 593	3 505	3 542	3 509	3 404	3 416	3 541
0430 Stor-Elvdal	2 760	2 872	2 820	2 734	2 703	2 576	2 400	2 282	2 203	2 142	2 082

		1975	1979	1983	1987	1991	1995	1999	2003	2007	2011	2015
0432	Rendalen	2 198	2 234	2 219	2 138	2 042	1 973	1 833	1 765	1 681	1 596	1 561
0434	Engerdal	1 203	1 291	1 365	1 356	1 319	1 301	1 234	1 185	1 145	1 113	1 074
0436	Tolga	1 315	1 428	1 474	1 448	1 441	1 370	1 357	1 310	1 279	1 261	1 293
0437	Tynset	3 514	3 918	4 091	4 144	4 196	4 148	4 152	4 187	4 122	4 163	4 268
0438	Alvdal	1 710	1 853	1 881	1 909	1 908	1 868	1 827	1 839	1 849	1 856	1 832
0439	Folldal	1 541	1 615	1 620	1 570	1 562	1 528	1 440	1 377	1 342	1 309	1 283
0441	Os (Hedmark)	1 311	1 418	1 559	1 541	1 583	1 555	1 583	1 587	1 555	1 579	1 599
0501	Lillehammer	14 699	16 212	17 031	17 568	18 299	19 151	19 519	19 655	20 100	21 063	21 741
0502	Gjøvik	18 118	19 491	20 027	20 450	20 993	21 490	21 404	21 676	22 092	22 851	23 738
0511	Dovre	2 177	2 371	2 457	2 429	2 445	2 451	2 310	2 270	2 222	2 169	2 172
0512	Lesja	1 781	1 890	1 887	1 891	1 886	1 815	1 759	1 706	1 677	1 681	1 614
0513	Skjåk	1 849	1 965	2 044	2 070	2 018	1 988	1 928	1 913	1 845	1 797	1 812
0514	Lom	1 918	2 054	2 134	2 106	2 086	2 056	1 997	1 934	1 914	1 896	1 883
0515	Vågå	2 820	3 000	3 136	3 092	3 096	3 126	3 061	3 032	2 929	2 952	2 944
0516	Nord-Fron	.	4 521	4 734	4 820	4 904	4 881	4 787	4 659	4 551	4 601	4 588
0517	Sel	4 378	4 808	4 936	4 997	4 983	5 007	4 901	4 760	4 755	4 728	4 720
0518	Fron (1966-1976)	6 592
0519	Sør-Fron	.	2 610	2 725	2 716	2 806	2 730	2 634	2 624	2 509	2 525	2 514
0520	Ringebru	3 822	4 057	4 104	4 048	4 107	3 965	3 820	3 669	3 553	3 578	3 592
0521	Øyer	2 950	3 245	3 352	3 414	3 574	3 576	3 689	3 743	3 737	3 927	4 020
0522	Gausdal	4 551	4 906	4 932	5 005	5 106	4 997	4 919	4 844	4 789	4 850	4 995
0528	Østre Toten	9 707	10 456	10 846	11 084	11 391	11 291	11 111	11 550	11 361	11 554	11 877
0529	Vestre Toten	8 789	9 551	10 187	10 374	10 556	10 524	10 428	9 927	9 921	10 146	10 490
0532	Jevnaker	3 747	3 970	4 193	4 452	4 579	4 601	4 640	4 838	4 822	4 983	5 216
0533	Lunner	4 158	4 577	5 237	5 705	5 962	6 069	6 269	6 472	6 564	6 738	6 955
0534	Gran	8 593	9 107	9 474	9 694	9 986	9 919	10 051	10 185	10 256	10 487	10 744
0536	Søndre Land	4 611	4 859	4 896	4 960	5 028	4 928	4 789	4 741	4 646	4 569	4 627
0538	Nordre Land	5 002	5 316	5 469	5 577	5 627	5 632	5 535	5 464	5 353	5 382	5 398
0540	Sør-Aurdal	2 724	2 829	2 912	2 872	2 791	2 784	2 675	2 545	2 483	2 460	2 465
0541	Etnedal	1 302	1 319	1 351	1 330	1 291	1 231	1 148	1 150	1 099	1 056	1 041
0542	Nord-Aurdal	4 382	4 772	5 026	5 065	5 149	5 195	5 140	5 145	5 032	5 024	5 173
0543	Vestre Slidre	1 709	1 814	1 884	1 879	1 889	1 868	1 797	1 765	1 731	1 730	1 738
0544	Øystre Slidre	2 087	2 244	2 333	2 405	2 426	2 441	2 391	2 413	2 468	2 491	2 548
0545	Vang	1 272	1 343	1 365	1 343	1 370	1 318	1 267	1 255	1 234	1 227	1 237
0601	Ringerike (1964-1976)	21 335
0602	Drammen	35 860	37 290	39 460	40 767	41 626	42 274	43 267	44 484	46 552	49 616	52 293
0604	Kongsberg	13 627	14 795	15 653	16 292	16 721	17 164	17 530	18 141	18 602	19 404	20 788
0605	Ringerike	.	20 182	20 765	21 175	21 814	21 899	22 103	22 247	22 539	23 086	23 806
0612	Hole	.	2 865	3 167	3 326	3 580	3 653	3 839	3 977	4 280	4 672	5 149
0615	Flå	967	996	1 012	973	958	948	893	840	800	808	854
0616	Nes (Buskerud)	2 290	2 439	2 513	2 635	2 669	2 707	2 727	2 705	2 721	2 731	2 751
0617	Gol	2 540	2 879	2 994	3 130	3 396	3 463	3 472	3 441	3 459	3 498	3 594
0618	Hemsedal	1 022	1 145	1 198	1 246	1 265	1 348	1 436	1 439	1 468	1 589	1 771
0619	Ål	3 122	3 303	3 532	3 622	3 675	3 669	3 628	3 593	3 550	3 595	3 657
0620	Hol	3 061	3 378	3 587	3 659	3 626	3 622	3 684	3 558	3 483	3 507	3 624
0621	Sigdal	2 722	2 871	2 916	2 945	2 972	2 917	2 862	2 799	2 779	2 773	2 793
0622	Krødsherad	1 449	1 651	1 756	1 826	1 830	1 784	1 786	1 744	1 696	1 713	1 792
0623	Modum	8 572	9 035	9 322	9 460	9 575	9 599	9 753	10 019	10 064	10 336	10 880
0624	Øvre Eiker	9 407	10 138	10 661	11 119	11 423	11 459	11 672	11 861	12 380	13 204	14 054
0625	Nedre Eiker	10 398	11 941	12 986	13 842	14 481	14 895	15 410	16 053	16 641	17 393	18 499
0626	Lier	11 624	12 756	13 398	14 009	14 720	15 568	16 198	16 452	16 868	17 867	19 280
0627	Røyken	7 659	8 454	9 539	10 296	11 152	11 515	12 197	12 783	13 318	14 399	15 967
0628	Hurum	4 909	5 434	5 618	5 950	6 220	6 216	6 446	6 634	6 855	7 068	7 372
0631	Flesberg	1 638	1 846	1 929	1 947	2 014	1 992	1 956	1 922	1 965	2 009	2 052
0632	Rollag	993	1 096	1 155	1 127	1 156	1 164	1 178	1 156	1 101	1 103	1 118
0633	Nore og Uvdal	2 108	2 169	2 257	2 274	2 306	2 245	2 193	2 071	1 970	1 965	2 032
0701	Horten	.	.	.	17 165	17 869	18 086	18 395	19 059	19 434	20 262	21 140
0702	Holmestrand (-2017)	5 403	6 087	6 655	6 963	7 180	7 290	7 355	7 508	7 744	7 994	8 498
0703	Horten (-1987)	9 477	9 950	10 013
0704	Tønsberg	.	.	.	24 770	25 427	26 465	27 491	28 374	29 836	31 582	33 317
0705	Tønsberg (-1987)	7 746	7 662	7 642
0706	Sandefjord (-2016)	22 759	25 299	26 761	27 623	28 606	29 396	30 453	31 725	32 732	34 178	35 796
0707	Larvik (-1987)	6 916	6 771	6 837
0708	Stavern (1944-1987)	1 717	1 940	2 038
0709	Larvik (-2017)	.	.	.	28 660	29 780	30 498	31 238	31 922	32 449	33 512	34 693
0711	Svelvik	3 360	3 713	3 908	4 208	4 555	4 637	4 697	4 898	4 962	5 114	5 277
0713	Sande (Vestfold)	3 933	4 382	4 751	4 975	5 262	5 357	5 526	5 687	5 930	6 461	7 022
0714	Hof (-2017)	1 641	1 834	1 950	2 052	2 104	2 106	2 200	2 314	2 347	2 350	2 442
0716	Re	2 134	2 403	2 579	2 709	2 870	2 897	3 137	3 069	6 273	6 616	7 141
0717	Borre (-1987)	5 554	6 039	6 503
0718	Ramnes (-2001)	1 954	2 110	2 301	2 478	2 588	2 625	2 767
0719	Andebu (-2016)	2 567	2 818	3 059	3 220	3 427	3 397	3 526	3 722	3 895	4 109	4 516
0720	Stokke (-2016)	4 678	5 231	5 808	6 351	6 709	6 849	7 059	7 474	7 796	8 370	8 965

	1975	1979	1983	1987	1991	1995	1999	2003	2007	2011	2015
0721 Sem (-1987)	13 708	15 365	16 334								
0722 Nøtterøy (-2017)	11 139	12 281	13 018	13 573	14 205	14 606	15 065	15 349	15 756	16 297	16 949
0723 Tjøme (-2017)	2 216	2 529	2 684	2 831	3 060	3 203	3 437	3 464	3 498	3 777	4 073
0725 Tjølling (-1987)	4 809	5 252	5 627								
0726 Brunlanes (-1987)	4 902	5 327	5 684								
0727 Hedrum (-1987)	6 021	6 895	7 351								
0728 Lardal (-2017)	1 616	1 723	1 787	1 808	1 876	1 745	1 856	1 866	1 889	1 912	1 939
0805 Porsgrunn	21 932	23 237	23 946	24 520	24 828	25 204	25 637	25 886	26 618	27 458	28 413
0806 Skien	32 348	34 869	35 576	36 638	37 637	37 917	38 556	39 205	39 491	40 764	42 551
0807 Notodden	9 320	9 865	9 999	9 989	9 892	9 765	9 737	9 785	9 699	9 766	10 003
0811 Siljan	1 136	1 333	1 448	1 577	1 620	1 692	1 690	1 753	1 772	1 851	1 832
0814 Bamble	6 483	8 024	9 002	9 799	10 358	10 591	10 648	10 705	10 775	10 937	11 165
0815 Kragerø	7 320	7 750	8 040	8 276	8 407	8 506	8 376	8 297	8 374	8 515	8 579
0817 Drangedal	3 157	3 342	3 421	3 437	3 398	3 305	3 268	3 271	3 220	3 239	3 256
0819 Nome	5 217	5 580	5 595	5 627	5 553	5 331	5 234	5 151	5 145	5 183	5 200
0821 Bø (Telemark)	2 917	3 195	3 387	3 549	3 672	3 735	3 905	4 019	4 106	4 294	4 559
0822 Sauherad	2 746	3 011	3 199	3 290	3 323	3 341	3 349	3 313	3 304	3 358	3 426
0826 Tinn	5 703	5 766	5 695	5 551	5 462	5 440	5 207	5 009	4 860	4 749	4 708
0827 Hjartdal	1 265	1 291	1 369	1 360	1 359	1 325	1 317	1 265	1 297	1 287	1 257
0828 Seljord	2 170	2 344	2 389	2 375	2 392	2 446	2 369	2 355	2 348	2 339	2 353
0829 Kviteseid	2 057	2 249	2 301	2 268	2 252	2 161	2 076	2 063	2 033	2 003	2 017
0830 Nissedal	1 028	1 084	1 106	1 109	1 110	1 102	1 140	1 123	1 069	1 122	1 143
0831 Fyresdal	1 053	1 056	1 077	1 088	1 090	1 077	1 038	1 013	1 016	1 029	1 020
0833 Tokke	1 994	2 145	2 166	2 149	2 115	2 016	1 940	1 923	1 890	1 833	1 802
0834 Vinje	2 610	2 851	2 956	3 015	3 048	3 057	2 972	2 913	2 840	2 874	2 921
0901 Risør	4 522	4 947	5 162	5 301	5 397	5 485	5 467	5 431	5 442	5 475	5 489
0903 Arendal (-1991)	8 256	8 604	9 194	9 637							
0904 Grimstad	8 385	9 369	10 352	11 136	11 851	12 600	13 289	13 904	14 660	15 611	16 815
0906 Arendal					29 078	30 021	30 463	30 676	31 351	32 959	34 515
0911 Gjerstad	1 780	1 926	1 989	1 964	1 969	1 966	1 973	1 938	1 951	1 917	1 972
0912 Vegårshei	1 138	1 226	1 333	1 382	1 369	1 413	1 391	1 372	1 399	1 434	1 528
0914 Tvedestrand	3 921	4 212	4 391	4 371	4 467	4 526	4 574	4 603	4 594	4 712	4 775
0918 Moland (1962-1991)	4 562	5 068	5 336	5 763							
0919 Froland	2 323	2 558	2 738	2 836	3 093	3 197	3 307	3 441	3 558	3 878	4 208
0920 Øyestad (-1991)	4 702	5 401	5 967	6 227							
0921 Tromøy (-1991)	2 559	2 823	3 137	3 278							
0922 Hisøy (-1991)	2 569	2 788	2 953	3 134							
0926 Lillesand	4 174	4 591	5 204	5 653	6 086	6 365	6 667	6 854	7 051	7 456	7 958
0928 Birkenes	2 275	2 592	2 779	2 869	2 948	2 984	3 084	3 174	3 259	3 515	3 753
0929 Åmli	1 518	1 626	1 630	1 585	1 498	1 469	1 441	1 415	1 407	1 397	1 443
0935 Iveland	526	639	756	765	750	765	789	828	870	971	976
0937 Evje og Hornnes	2 051	2 297	2 501	2 513	2 518	2 523	2 571	2 585	2 506	2 627	2 729
0938 Bygland	1 062	1 194	1 189	1 116	1 062	1 071	1 046	1 002	971	974	960
0940 Valle	1 080	1 144	1 157	1 141	1 123	1 133	1 133	1 075	1 036	986	985
0941 Bykle	362	431	569	514	571	625	646	639	700	742	717
1001 Kristiansand	38 723	42 975	45 936	48 385	50 367	52 406	54 656	57 022	59 698	62 994	67 644
1002 Mandal	7 556	8 305	8 867	9 131	9 459	9 814	10 115	10 312	10 840	11 355	11 801
1003 Farsund	5 708	6 308	6 830	6 935	7 059	6 984	7 221	7 184	7 102	7 161	7 371
1004 Flekkefjord	6 004	6 343	6 594	6 662	6 711	6 716	6 771	6 838	6 855	6 940	7 025
1014 Vennesla	6 538	7 168	7 684	8 160	8 514	8 573	8 764	9 042	9 453	10 070	10 757
1017 Songdalen	2 400	2 704	3 113	3 468	3 672	3 714	3 832	3 969	4 149	4 450	4 790
1018 Søgne	3 441	4 063	4 591	4 939	5 484	5 926	6 410	6 850	7 192	7 905	8 440
1021 Marnardal	1 427	1 560	1 602	1 629	1 599	1 619	1 624	1 609	1 587	1 673	1 738
1026 Åseral	615	619	672	654	656	652	644	657	645	644	696
1027 Audnedal	1 021	1 086	1 149	1 172	1 180	1 139	1 120	1 156	1 165	1 233	1 275
1029 Lindesnes	2 647	2 768	3 004	3 013	3 103	3 165	3 229	3 340	3 413	3 560	3 731
1032 Lyngdal	3 371	3 909	4 365	4 571	4 822	5 023	5 200	5 278	5 440	5 721	6 048
1034 Hægebostad	1 019	1 055	1 136	1 154	1 137	1 182	1 187	1 183	1 167	1 230	1 290
1037 Kvinesdal	3 463	3 746	4 152	4 212	4 290	4 327	4 221	4 174	4 229	4 405	4 535
1046 Sirdal	1 179	1 210	1 193	1 255	1 296	1 327	1 322	1 334	1 323	1 323	1 392
1101 Eigersund	7 552	8 241	8 673	8 830	9 119	9 430	9 685	9 929	10 148	10 767	11 307
1102 Sandnes	21 355	24 227	27 220	30 485	33 001	35 622	38 167	41 142	44 805	48 689	54 444
1103 Stavanger	57 344	63 001	67 743	71 950	75 486	78 496	82 132	85 061	89 059	94 413	99 733
1106 Haugesund	18 814	19 901	20 459	20 826	21 759	22 512	23 216	24 043	24 663	26 427	28 074
1111 Sokndal	2 336	2 464	2 589	2 595	2 603	2 615	2 535	2 504	2 492	2 512	2 521
1112 Lund	1 817	2 021	2 161	2 175	2 232	2 218	2 231	2 271	2 312	2 353	2 422
1114 Bjerkreim	1 220	1 389	1 517	1 608	1 662	1 735	1 758	1 789	1 828	1 957	2 049
1119 Hå	6 548	7 998	8 467	8 842	9 123	9 365	9 874	10 283	10 917	11 893	13 315
1120 Klepp	5 808	6 669	7 342	8 114	8 582	9 197	9 798	10 011	10 859	12 340	13 627
1121 Time	5 419	6 554	7 350	7 996	8 499	9 025	9 445	10 130	11 127	12 135	13 601
1122 Gjesdal	3 067	3 528	4 053	4 556	5 144	5 560	5 983	6 269	6 770	7 589	8 499
1124 Sola	6 505	7 557	9 328	10 435	11 630	12 637	13 283	13 927	15 044	16 915	18 890
1127 Randaberg	3 076	3 630	4 256	4 842	5 372	5 821	6 285	6 383	6 792	7 272	7 919

	1975	1979	1983	1987	1991	1995	1999	2003	2007	2011	2015
1129 Forsand	639	691	691	676	747	738	740	757	803	848	896
1130 Strand	4 658	5 445	6 016	6 412	6 759	6 977	7 256	7 477	7 881	8 372	9 079
1133 Hjelmeland	1 805	1 955	2 020	2 045	2 017	2 026	2 078	2 040	1 990	2 002	2 019
1134 Suldal	2 623	3 171	3 193	3 067	3 024	3 020	3 055	2 993	2 938	2 908	2 933
1135 Sauda	3 867	4 144	4 151	4 135	4 056	3 941	3 891	3 772	3 684	3 686	3 702
1141 Finnøy	1 751	1 938	2 017	1 997	1 976	2 014	2 056	2 078	2 000	2 152	2 346
1142 Rennesøy	1 420	1 579	1 736	1 816	1 867	1 967	2 180	2 297	2 544	2 941	3 419
1144 Kvitsøy	360	419	399	384	373	396	393	392	405	394	394
1145 Bokn	446	502	500	535	547	579	582	575	597	623	648
1146 Tysvær	4 001	4 452	4 746	5 316	5 640	5 822	6 152	6 487	6 800	7 354	7 930
1149 Karmøy	18 173	20 734	22 625	24 600	25 489	26 176	27 030	27 284	28 546	30 072	31 759
1151 Utsira	216	215	208	187	172	163	183	163	159	168	159
1154 Vindafjord (1965-2005)	2 967	3 298	3 490	3 534	3 583	3 620	3 632	3 562	.	.	.
1159 Ølen (2002-2005)	2 466	.	.	.
1160 Vindafjord	5 976	6 077	6 468
1201 Bergen	144 696	153 008	158 070	162 879	168 748	173 059	176 351	181 766	189 367	201 050	214 252
1211 Etne	2 567	2 793	2 875	2 951	2 984	2 981	2 990	2 991	2 946	2 956	3 101
1214 Ølen (-2001)	1 884	2 094	2 206	2 255	2 317	2 386	2 426
1216 Sveio	2 470	2 813	2 937	3 174	3 212	3 284	3 321	3 391	3 513	3 798	4 051
1219 Bømlo	5 490	6 131	6 453	6 623	6 877	7 351	7 668	7 787	7 955	8 300	8 697
1221 Stord	7 297	8 289	9 027	9 915	10 700	11 405	11 657	11 853	12 395	13 106	13 946
1222 Fitjar	1 687	1 874	1 994	2 050	2 140	2 094	2 186	2 143	2 114	2 152	2 285
1223 Tysnes	1 887	2 055	2 165	2 180	2 207	2 167	2 150	2 172	2 141	2 186	2 207
1224 Kvinnherad	7 820	8 624	9 203	9 460	9 750	9 834	9 890	9 935	9 870	9 993	10 178
1227 Jondal	910	903	953	960	969	927	910	857	814	813	884
1228 Odda	6 537	6 852	6 804	6 664	6 561	6 323	6 065	5 847	5 623	5 515	5 572
1230 Ullensvang (-1976)	3 464
1231 Ullensvang	.	2 892	2 968	2 954	2 977	2 925	2 821	2 752	2 653	2 611	2 617
1232 Eidfjord	.	915	784	816	825	802	758	704	731	753	763
1233 Ulvik	917	1 044	1 018	977	988	989	942	911	869	860	887
1234 Granvin	728	756	813	811	778	780	804	780	772	746	760
1235 Voss	9 518	10 432	10 745	10 887	10 998	10 769	10 589	10 623	10 622	10 800	11 082
1238 Kvam	5 798	6 193	6 445	6 523	6 519	6 478	6 548	6 425	6 292	6 455	6 580
1241 Fusa	2 454	2 715	2 806	2 812	2 785	2 730	2 807	2 851	2 800	2 867	2 917
1242 Samnanger	1 535	1 652	1 711	1 782	1 782	1 796	1 763	1 806	1 860	1 862	1 922
1243 Os (Hordaland)	5 750	6 930	7 803	8 503	9 007	9 636	10 141	10 625	11 564	12 718	14 252
1244 Austevoll	2 444	2 696	2 853	2 965	2 972	3 089	3 168	3 239	3 238	3 385	3 679
1245 Sund	2 148	2 555	2 931	3 239	3 466	3 642	3 797	3 980	4 249	4 605	4 997
1246 Fjell	5 083	6 340	7 443	9 222	10 575	11 736	12 695	13 620	14 707	16 005	18 104
1247 Askøy	9 597	10 949	12 162	13 027	13 653	14 027	14 580	15 652	16 936	18 592	20 435
1251 Vaksdal	3 496	3 661	3 692	3 623	3 520	3 404	3 267	3 234	3 206	3 206	3 231
1252 Modalen	187	235	245	251	237	248	254	271	262	283	281
1253 Osterøy	3 947	4 474	4 792	5 001	5 102	5 131	5 165	5 286	5 374	5 623	5 980
1256 Meland	1 890	2 258	2 627	2 926	3 261	3 525	3 788	4 090	4 418	4 999	5 643
1259 Øygarden	1 658	1 812	1 854	2 099	2 283	2 468	2 586	2 802	3 047	3 212	3 549
1260 Radøy	2 826	3 067	3 189	3 309	3 345	3 430	3 485	3 532	3 520	3 687	3 860
1263 Lindås	5 949	6 802	7 514	8 025	8 625	9 116	9 400	9 580	10 203	10 719	11 527
1264 Austrheim	1 490	1 655	1 788	1 902	1 997	2 000	1 954	1 929	1 949	2 080	2 177
1265 Fedje	566	599	617	593	560	541	518	517	478	455	439
1266 Masfjorden	1 235	1 347	1 389	1 406	1 405	1 389	1 323	1 314	1 279	1 313	1 346
1401 Flora	5 646	6 283	6 647	7 015	7 539	7 938	8 230	8 274	8 392	8 477	8 930
1411 Gulen	1 962	2 002	2 015	2 010	1 972	1 906	1 886	1 859	1 815	1 759	1 842
1412 Solund	904	910	886	873	867	837	750	709	688	690	639
1413 Hyllestad	1 199	1 267	1 303	1 352	1 339	1 333	1 211	1 166	1 140	1 136	1 118
1416 Høyanger	3 667	3 811	3 859	3 791	3 770	3 746	3 591	3 488	3 346	3 257	3 228
1417 Vik	1 829	1 936	1 973	1 940	2 415	2 397	2 288	2 264	2 170	2 148	2 117
1418 Balestrand	1 307	1 413	1 433	1 429	1 419	1 407	1 123	1 098	1 041	1 021	1 024
1419 Leikanger	1 951	2 090	2 111	2 144	1 686	1 711	1 693	1 659	1 675	1 690	1 763
1420 Sogndal	3 348	3 696	3 997	4 242	4 496	4 717	4 995	5 018	5 096	5 427	5 885
1421 Aurland	1 456	1 559	1 520	1 465	1 440	1 449	1 394	1 367	1 330	1 321	1 380
1422 Lærdal	1 597	1 640	1 717	1 714	1 726	1 725	1 674	1 669	1 668	1 723	1 715
1424 Årdal	4 401	4 806	4 845	4 937	4 914	4 647	4 581	4 460	4 350	4 358	4 309
1426 Luster	3 692	3 931	3 994	4 030	3 952	3 890	3 759	3 695	3 726	3 822	3 913
1428 Askvoll	2 262	2 414	2 512	2 539	2 684	2 638	2 605	2 504	2 424	2 380	2 405
1429 Fjaler	2 383	2 487	2 553	2 561	2 267	2 220	2 192	2 135	2 122	2 076	2 102
1430 Gaular	1 876	2 078	2 099	2 117	2 226	2 186	2 187	2 111	2 063	2 123	2 215
1431 Jølster	1 912	2 195	2 224	2 212	2 259	2 246	2 200	2 183	2 184	2 214	2 225
1432 Førde	3 806	4 662	5 528	5 836	6 446	6 940	7 455	7 861	8 384	8 908	9 543
1433 Naustdal	1 553	1 841	1 915	1 930	1 974	2 002	2 020	2 081	2 008	2 051	2 141
1438 Bremanger	3 564	3 756	3 725	3 592	3 530	3 410	3 258	3 108	3 010	2 955	2 983
1439 Vågsøy	4 307	4 684	4 751	4 785	4 880	4 972	5 004	4 868	4 659	4 611	4 667
1441 Selje	2 196	2 330	2 470	2 492	2 440	2 372	2 324	2 275	2 195	2 170	2 219
1443 Eid	3 211	3 573	3 692	3 845	4 136	4 249	4 277	4 277	4 382	4 472	4 554
1444 Hornindal	.	872	891	898	909	898	894	869	880	900	937

		1975	1979	1983	1987	1991	1995	1999	2003	2007	2011	2015
1445	Gloppen	4 060	4 442	4 651	4 665	4 554	4 497	4 416	4 375	4 350	4 349	4 419
1448	Stryn (-1976)	5 030										
1449	Stryn		4 706	4 797	4 927	5 073	5 014	5 031	5 032	4 998	5 146	5 344
1501	Ålesund (-1976)	27 097										
1502	Molde	13 525	15 125	15 755	16 466	17 100	17 525	18 088	18 526	18 769	19 410	20 596
1503	Kristiansund (-2007)	13 046	13 689	13 754	13 852	13 739	13 607	13 509	13 595	17 604		
1504	Ålesund		25 104	26 119	27 068	27 953	28 400	29 583	30 515	31 670	34 535	35 562
1505	Kristiansund										18 335	19 153
1511	Vanylven	2 560	2 727	2 770	2 830	2 927	2 818	2 783	2 932	2 776	2 693	2 637
1514	Sande (Møre og Romsdal)	2 299	2 461	2 498	2 495	2 468	2 442	2 365	2 004	1 946	1 938	2 010
1515	Herøy (Møre og Romsdal)	5 017	5 529	5 746	5 907	6 131	6 199	6 290	6 281	6 330	6 433	6 785
1516	Ulstein	3 115	3 537	3 791	3 990	4 281	4 534	4 842	4 918	4 970	5 324	6 089
1517	Hareid	2 626	2 995	3 106	3 214	3 316	3 420	3 528	3 508	3 520	3 665	3 909
1519	Volda	5 171	5 643	5 794	5 847	6 044	6 103	6 203	6 243	6 290	6 518	6 854
1520	Ørsta	6 416	7 055	7 370	7 524	7 669	7 794	7 828	7 808	7 768	7 939	8 174
1523	Ørskog		1 350	1 474	1 496	1 493	1 498	1 598	1 608	1 633	1 658	1 778
1524	Norddal	1 422	1 517	1 550	1 536	1 533	1 526	1 489	1 436	1 385	1 321	1 293
1525	Stranda	3 189	3 482	3 608	3 643	3 584	3 549	3 600	3 556	3 447	3 467	3 548
1526	Stordal		791	767	774	795	824	809	756	717	741	781
1527	Ørskog (-1976)	3 474										
1528	Sykkylven	3 805	4 416	4 737	4 985	5 184	5 313	5 520	5 594	5 625	5 794	5 875
1529	Skodje		1 900	2 106	2 260	2 414	2 484	2 580	2 642	2 761	3 027	3 327
1531	Sula		4 444	4 757	4 923	5 009	5 046	5 243	5 420	5 669	5 998	6 464
1532	Giske	3 411	3 919	4 180	4 355	4 526	4 570	4 661	4 776	4 930	5 226	5 852
1534	Haram	5 558	6 091	6 319	6 411	6 526	6 528	6 663	6 714	6 542	6 706	6 968
1535	Vestnes	3 868	4 295	4 439	4 790	4 861	4 930	4 905	4 827	4 856	5 008	5 233
1539	Rauma	5 734	5 972	6 111	6 003	6 041	5 982	5 784	5 660	5 704	5 785	5 879
1543	Neset	2 428	2 606	2 628	2 608	2 607	2 523	2 481	2 403	2 375	2 374	2 377
1545	Midsund	1 395	1 532	1 555	1 578	1 591	1 597	1 544	1 496	1 420	1 445	1 538
1546	Sandøy	1 155	1 227	1 217	1 179	1 144	1 096	1 071	1 041	997	990	979
1547	Aukra	1 828	2 032	2 170	2 188	2 234	2 220	2 268	2 309	2 372	2 421	2 577
1548	Fræna	5 142	5 900	6 200	6 315	6 592	6 730	6 789	6 710	6 919	7 084	7 443
1551	Eide	1 928	2 121	2 188	2 259	2 277	2 296	2 319	2 404	2 490	2 538	2 622
1554	Averøy	3 563	3 888	4 035	4 143	4 270	4 256	4 196	4 161	4 118	4 234	4 499
1556	Frei (-2007)	2 078	2 577	2 808	3 177	3 467	3 633	3 762	3 788			
1557	Gjemnes	1 967	2 130	2 185	2 097	2 132	2 131	2 103	2 096	2 040	1 992	1 996
1560	Tingvoll	2 544	2 635	2 716	2 673	2 670	2 552	2 413	2 424	2 378	2 414	2 425
1563	Sunnal	5 170	5 655	5 707	5 762	5 875	5 782	5 765	5 732	5 688	5 665	5 606
1566	Sumnadal	4 127	4 505	4 759	4 963	4 992	4 996	4 812	4 766	4 636	4 644	4 744
1567	Rindal (-2018)	1 663	1 750	1 798	1 797	1 777	1 767	1 702	1 640	1 589	1 620	1 603
1569	Aure (-2005)	2 056	2 127	2 201	2 194	2 200	2 143	2 194	2 081			
1571	Halsa	1 574	1 693	1 635	1 637	1 653	1 586	1 465	1 388	1 346	1 317	1 243
1572	Tustna (-2005)	827	863	858	852	847	855	812	791			
1573	Smøla	2 174	2 235	2 234	2 162	2 080	2 025	1 937	1 819	1 731	1 719	1 731
1576	Aure									2 784	2 727	2 795
1601	Trondheim (-2017)	91 221	97 618	101 508	104 839	108 929	111 509	114 329	118 293	125 907	134 380	144 568
1612	Hemne (-2017)	2 710	3 021	3 186	3 286	3 280	3 262	3 253	3 226	3 197	3 252	3 312
1613	Snillfjord (-2017)	903	913	940	951	940	901	853	788	785	777	810
1617	Hitra (-2017)	2 926	3 163	3 213	3 326	3 302	3 261	3 178	3 177	3 109	3 187	3 549
1620	Frøya (-2017)	3 458	3 563	3 514	3 391	3 304	3 198	3 179	3 180	3 138	3 208	3 497
1621	Ørland (-2017)	3 237	3 457	3 582	3 713	3 853	3 800	3 787	3 852	3 867	4 014	4 084
1622	Agdenes (-2017)	1 348	1 471	1 521	1 493	1 477	1 397	1 358	1 397	1 391	1 359	1 399
1624	Rissa (-2017)	4 396	4 746	4 973	5 051	4 983	4 954	4 964	4 824	4 831	4 952	5 127
1627	Bjugn (-2017)	3 092	3 328	3 578	3 646	3 732	3 776	3 637	3 597	3 551	3 603	3 693
1630	Åfjord (-2017)	2 605	2 760	2 809	2 780	2 762	2 740	2 644	2 582	2 501	2 581	2 599
1632	Roan (-2017)	1 001	994	1 012	984	932	910	887	861	813	801	791
1633	Osen (-2017)	977	996	1 033	1 006	978	938	943	871	828	809	793
1634	Oppdal (-2017)	3 789	4 203	4 537	4 698	4 792	4 836	4 783	4 942	4 995	5 197	5 344
1635	Rennebu (-2017)	2 011	2 178	2 287	2 274	2 308	2 253	2 120	2 054	2 053	2 045	2 049
1636	Meldal (-2017)	3 317	3 495	3 580	3 521	3 455	3 297	3 185	3 165	3 098	3 130	3 124
1638	Orkdal (-2017)	6 674	7 124	7 467	7 620	7 812	7 797	7 818	8 010	8 427	8 796	9 065
1640	Rørøs (-2017)	3 813	4 116	4 224	4 257	4 314	4 312	4 370	4 432	4 452	4 417	4 602
1644	Holtålen (-2017)	2 018	2 066	2 108	2 067	1 988	1 910	1 807	1 717	1 641	1 650	1 626
1648	Midtre Gauldal (-2017)	4 229	4 525	4 683	4 675	4 689	4 586	4 459	4 400	4 457	4 610	4 862
1653	Melhus (-2017)	6 630	7 553	8 195	8 850	9 335	9 643	9 804	10 122	10 652	11 277	12 070
1657	Skaun (-2017)	3 103	3 391	3 719	3 987	4 186	4 294	4 285	4 429	4 631	5 014	5 655
1662	Klæbu (-2017)	1 816	2 243	2 438	2 899	3 161	3 322	3 447	3 674	3 857	4 166	4 397
1663	Malvik (-2017)	4 941	5 549	6 219	6 713	7 276	7 753	8 029	8 536	8 961	9 294	10 100
1664	Selbu (-2017)	2 789	2 966	3 145	3 155	3 198	3 162	3 109	3 107	3 086	3 149	3 222
1665	Tydal (-2017)	663	708	750	773	771	761	723	704	680	707	710
1702	Steinkjer (-2017)	13 466	14 594	15 245	15 657	16 089	16 039	15 710	15 696	15 988	16 490	17 007
1703	Namsos (-2017)	7 630	8 317	8 705	8 896	9 139	9 399	9 322	9 262	9 442	9 678	9 927
1711	Meråker (-2017)	2 120	2 229	2 247	2 243	2 177	2 082	2 026	2 011	1 968	1 973	2 014

	1975	1979	1983	1987	1991	1995	1999	2003	2007	2011	2015	
1714	Stjørdal (-2017)	9 935	11 026	11 772	12 507	13 296	13 441	13 773	14 390	15 259	16 324	17 592
1717	Frosta (-2017)	1 684	1 769	1 844	1 879	1 874	1 852	1 826	1 847	1 885	1 905	2 011
1718	Leksvik (-2017)	2 121	2 352	2 558	2 632	2 646	2 666	2 697	2 706	2 695	2 723	2 726
1719	Levanger (-2017)	10 133	11 135	11 832	12 350	12 755	12 872	13 057	13 229	13 672	14 302	14 970
1721	Verdal (-2017)	7 845	8 768	9 250	9 723	10 262	10 433	10 384	10 325	10 590	10 893	11 489
1723	Mosvik (-2011)	691	730	744	749	728	701	710	678	669	.	.
1724	Verran (-2017)	2 506	2 703	2 687	2 549	2 510	2 370	2 214	2 099	2 034	2 057	2 036
1725	Namdalseid (-2017)	1 341	1 461	1 533	1 524	1 551	1 483	1 414	1 372	1 338	1 350	1 306
1729	Inderøy (-2011)	3 431	3 812	4 043	4 138	4 301	4 329	4 331	4 333	4 388	.	.
1736	Snåase - Snåsa (-2017)	1 852	1 923	1 997	1 994	1 955	1 866	1 802	1 752	1 702	1 718	1 701
1738	Lierne (-2017)	1 271	1 361	1 418	1 367	1 306	1 281	1 255	1 219	1 187	1 119	1 099
1739	Raarvihke - Røyrvik (-2017)	488	493	522	519	534	535	443	428	411	396	383
1740	Namsskogan (-2017)	983	1 000	1 022	944	888	871	784	772	742	725	713
1742	Grong (-2017)	1 801	1 957	2 036	1 999	1 958	1 973	1 929	1 949	1 872	1 832	1 919
1743	Høylandet (-2017)	924	1 010	1 046	1 075	1 042	1 075	1 043	1 002	991	968	939
1744	Overhalla (-2017)	2 237	2 482	2 611	2 727	2 858	2 840	2 781	2 725	2 669	2 776	2 835
1748	Fosnes (-2017)	570	594	612	634	644	631	591	571	553	522	522
1749	Flatanger (-2017)	1 072	1 121	1 135	1 149	1 085	1 052	984	945	886	862	896
1750	Vikna (-2017)	2 463	2 597	2 716	2 765	2 846	2 889	2 918	2 954	3 048	3 104	3 302
1751	Nærøy (-2017)	3 896	4 107	4 289	4 313	4 270	4 199	4 016	3 952	3 879	3 883	3 978
1755	Leka (-2017)	637	672	689	681	640	608	559	518	478	479	479
1756	Inderøy (-2017)	5 090	5 196
1804	Bodø	20 050	22 721	24 542	26 485	28 250	29 779	30 977	31 955	34 749	36 635	38 746
1805	Narvik	13 130	14 113	14 503	14 565	14 707	14 701	14 303	14 285	14 265	14 394	14 757
1811	Bindal	1 548	1 639	1 644	1 634	1 616	1 549	1 492	1 416	1 314	1 263	1 211
1812	Sømna	.	1 526	1 588	1 617	1 637	1 626	1 623	1 599	1 556	1 595	1 587
1813	Brønnøy	.	4 750	4 991	5 145	5 309	5 365	5 574	5 609	5 715	5 900	6 110
1814	Brønnøy (-1976)	5 699
1815	Vega	1 255	1 298	1 302	1 253	1 223	1 175	1 075	1 071	1 029	1 002	1 007
1816	Vevelstad	504	522	557	539	517	512	484	425	404	408	402
1818	Herøy (Nordland)	1 615	1 644	1 663	1 603	1 569	1 484	1 443	1 363	1 343	1 280	1 386
1820	Alstahaug	4 567	5 176	5 389	5 643	5 625	5 621	5 556	5 518	5 498	5 641	5 743
1822	Leirfjord	1 568	1 673	1 826	1 790	1 765	1 724	1 662	1 635	1 647	1 667	1 733
1824	Vefsn	8 795	9 465	9 876	10 134	10 493	10 649	10 494	10 352	10 384	10 456	10 602
1825	Grane	1 139	1 230	1 329	1 349	1 325	1 312	1 285	1 217	1 214	1 180	1 154
1826	Hattfjelldal	1 174	1 269	1 305	1 328	1 382	1 340	1 283	1 219	1 179	1 129	1 157
1827	Dønna	1 391	1 466	1 505	1 416	1 370	1 309	1 263	1 185	1 139	1 114	1 104
1828	Nesna	1 294	1 339	1 427	1 352	1 345	1 373	1 388	1 347	1 317	1 322	1 388
1832	Hemnes	3 441	3 585	3 688	3 740	3 785	3 678	3 603	3 480	3 454	3 562	3 578
1833	Rana	16 589	17 976	18 857	19 267	19 574	19 761	19 388	19 400	19 397	19 841	20 495
1834	Lurøy	1 714	1 770	1 836	1 796	1 720	1 683	1 601	1 554	1 503	1 503	1 521
1835	Træna	390	415	414	419	395	380	359	351	322	329	349
1836	Rødøy	1 389	1 393	1 447	1 331	1 268	1 235	1 166	1 084	1 008	981	966
1837	Meløy	4 502	4 763	5 012	5 151	5 324	5 249	5 079	5 103	5 065	5 097	5 021
1838	Gildeskål	2 254	2 226	2 174	2 075	1 985	1 921	1 857	1 733	1 661	1 589	1 592
1839	Beiarn	1 140	1 176	1 217	1 154	1 132	1 117	1 027	978	944	907	871
1840	Saltødal	3 423	3 760	3 951	3 945	3 975	3 945	3 878	3 770	3 735	3 705	3 745
1841	Fauske - Fusko	6 267	6 805	7 340	7 560	7 734	7 745	7 478	7 438	7 349	7 523	7 647
1842	Skjerstad (-2004)	1 012	1 055	1 053	995	972	911	847	812	.	.	.
1845	Sørfold	2 020	2 062	2 194	2 195	2 175	2 009	1 897	1 743	1 638	1 590	1 564
1848	Steigen	2 652	2 714	2 772	2 581	2 490	2 428	2 313	2 226	2 126	2 068	2 068
1849	Hamarøy - Håbmer	1 686	1 767	1 811	1 787	1 784	1 724	1 576	1 487	1 440	1 413	1 451
1850	Divtasvuodna - Tysfjord	1 993	2 012	2 111	2 027	1 977	1 922	1 824	1 766	1 649	1 592	1 620
1851	Lødingen	2 078	2 211	2 256	2 246	2 174	2 097	1 948	1 883	1 811	1 756	1 713
1852	Tjeldsund	1 277	1 403	1 450	1 395	1 315	1 276	1 219	1 171	1 084	1 056	1 053
1853	Evenes	1 291	1 336	1 342	1 366	1 356	1 274	1 222	1 178	1 074	1 072	1 076
1854	Ballangen	2 219	2 381	2 424	2 430	2 385	2 269	2 191	2 096	2 078	2 087	2 051
1856	Røst	525	572	589	524	490	514	506	478	462	461	436
1857	Værøy	732	738	765	714	677	637	612	581	567	554	589
1859	Flakstad	1 235	1 375	1 344	1 257	1 259	1 243	1 175	1 131	1 098	1 073	1 092
1860	Vestvågøy	7 461	7 994	8 164	8 082	8 130	8 237	8 120	8 077	8 061	8 228	8 519
1865	Vågan	6 579	6 990	7 067	7 076	7 235	7 233	7 098	6 983	6 927	6 953	7 176
1866	Hadsel	6 039	6 376	6 515	6 619	6 746	6 642	6 404	6 212	6 154	6 190	6 334
1867	Bø (Nordland)	3 225	3 348	3 301	3 226	3 041	2 840	2 680	2 439	2 326	2 181	2 168
1868	Øksnes	3 368	3 560	3 682	3 748	3 705	3 671	3 609	3 461	3 386	3 386	3 470
1870	Sortland - Suortá	5 003	5 530	5 890	6 166	6 411	6 759	6 894	7 067	7 279	7 499	7 841
1871	Andøy	5 149	5 311	5 352	5 206	5 112	4 842	4 520	4 213	4 014	3 901	3 940
1874	Moskenes	1 161	1 183	1 207	1 146	1 093	1 104	1 062	971	914	854	852
1901	Harstad (-2012)	13 806	15 262	16 044	16 768	17 209	17 894	17 538	17 690	17 862	18 270	.
1902	Tromsø	28 293	31 762	34 403	37 072	39 851	42 585	44 202	46 162	48 992	52 081	55 959
1903	Harstad - Hárstták	19 256
1911	Kvæfjord	2 317	2 711	2 787	2 813	2 680	2 583	2 448	2 335	2 277	2 326	2 396
1913	Skånland	2 095	2 300	2 508	2 584	2 535	2 529	2 469	2 438	2 350	2 327	2 380

	1975	1979	1983	1987	1991	1995	1999	2003	2007	2011	2015
1915 Bjarkøy (-2012)	660	665	664	634	581	529	489	420	410	371	.
1917 lbestad	1 922	1 987	1 941	1 844	1 759	1 683	1 474	1 379	1 257	1 178	1 163
1919 Gratangen	1 201	1 285	1 298	1 194	1 170	1 119	1 046	993	937	879	902
1920 Loabák - Lavangen	.	946	954	923	925	896	831	831	807	791	790
1921 Salangen (-1976)	2 546
1922 Bardu	2 534	2 731	2 887	2 938	2 930	2 986	2 983	2 986	2 978	2 970	3 097
1923 Salangen	.	1 800	1 844	1 912	1 943	1 900	1 800	1 719	1 700	1 657	1 721
1924 Målselv	5 177	5 367	5 777	5 679	5 829	5 587	5 395	5 243	5 094	5 047	5 276
1925 Sørreisa	2 164	2 387	2 537	2 567	2 617	2 630	2 525	2 513	2 486	2 548	2 647
1926 Dyrøy	1 288	1 301	1 317	1 309	1 281	1 170	1 066	1 035	978	980	957
1927 Tranøy	1 496	1 602	1 662	1 601	1 539	1 458	1 346	1 320	1 261	1 219	1 226
1928 Torsken	1 111	1 129	1 160	1 106	1 026	994	920	868	789	741	713
1929 Berg	956	1 012	1 024	956	948	918	835	800	756	717	704
1931 Lenvik	7 039	7 712	8 141	8 324	8 373	8 449	8 399	8 303	8 374	8 503	8 725
1933 Balsfjord	4 566	4 904	5 022	5 116	5 020	4 854	4 566	4 350	4 317	4 354	4 543
1936 Karlsøy	1 942	2 125	2 238	2 149	2 077	2 034	1 904	1 881	1 894	1 869	1 880
1938 Lyngen	2 624	2 709	2 740	2 679	2 729	2 671	2 532	2 462	2 469	2 424	2 357
1939 Storfjord - Omasvuotna - Omasvuono	1 193	1 350	1 382	1 344	1 427	1 495	1 455	1 461	1 449	1 472	1 492
1940 Gáivuotna - Kåfjord - Kaivuono	1 966	2 118	2 178	2 192	2 179	2 080	1 864	1 831	1 777	1 753	1 770
1941 Skjervøy	2 240	2 455	2 399	2 351	2 348	2 320	2 211	2 238	2 213	2 197	2 265
1942 Nordreisa - Ráisa - Raisi	2 892	3 241	3 467	3 528	3 666	3 749	3 650	3 615	3 654	3 704	3 837
1943 Kvænangen	1 347	1 329	1 359	1 317	1 309	1 286	1 168	1 117	1 063	1 032	1 001
2001 Hammerfest (-1991)	4 701	5 104	5 352	5 286
2002 Vardø	2 557	2 790	2 595	2 471	2 428	2 373	2 197	1 914	1 806	1 720	1 706
2003 Vadsø	3 726	4 107	4 285	4 465	4 680	4 817	4 583	4 449	4 481	4 526	4 659
2004 Hammerfest	7 251	7 337	7 045	6 912	7 110	7 502	7 860
2011 Guovdageaidnu - Kautokeino	1 601	1 757	1 874	1 957	2 110	2 248	2 312	2 263	2 290	2 300	2 283
2012 Alta	7 335	8 512	9 307	10 153	11 198	11 931	11 945	12 415	13 115	13 915	14 896
2014 Loppa	1 369	1 433	1 457	1 370	1 326	1 241	1 117	1 029	909	863	828
2015 Hasvik	1 052	1 124	1 177	1 098	1 066	1 033	961	855	793	757	825
2016 Sørøysund (-1991)	1 352	1 481	1 605	1 734
2017 Kvalsund	1 203	1 185	1 181	1 139	1 094	1 025	883	873	878	817	853
2018 Måsøy	1 830	1 847	1 621	1 495	1 472	1 360	1 211	1 137	1 053	977	996
2019 Nordkapp	3 159	3 334	3 495	3 237	3 187	3 069	2 773	2 666	2 527	2 473	2 568
2020 Porsanger - Porsángu - Porsanki	2 861	3 095	3 279	3 317	3 483	3 439	3 384	3 314	3 233	3 151	3 183
2021 Kárásjohka - Karasjok	1 547	1 718	1 849	1 945	2 021	2 035	2 090	2 084	2 166	2 119	2 170
2022 Lebesby	1 377	1 377	1 357	1 334	1 326	1 258	1 161	1 147	1 056	1 033	1 056
2023 Gamvik	1 114	1 153	1 142	1 087	1 092	1 104	999	917	839	786	871
2024 Berlevåg	1 199	1 230	1 161	1 120	1 050	1 017	959	920	846	807	808
2025 Deatnu - Tana	2 007	2 204	2 336	2 418	2 551	2 516	2 378	2 355	2 354	2 310	2 335
2027 Unjárga - Nesseby	789	816	811	791	840	828	789	755	732	741	750
2028 Båtsfjord	1 695	1 877	1 887	1 822	1 779	1 902	1 884	1 811	1 623	1 576	1 671
2030 Sør-Varanger	7 094	7 381	7 497	7 391	7 643	7 739	7 311	7 209	7 255	7 445	7 888

Kilde: Kommunestyre- og fylkestingsvalget, personer med stemmerett, Statistisk sentralbyrå.

Tabell 3.2 Valgdeltakelse i kommunevalget, etter kommune 1975-2015. Prosent

	1975	1979	1983	1987	1991	1995	1999	2003	2007	2011	2015
0101 Halden	75,9	77,6	77,3	74,1	65,5	63,6	61,7	57,5	58,6	61,5	57,1
0102 Sarpsborg (-1991)	75,2	75,4	75,5	68,7
0103 Fredrikstad (-1993)	76,5	76,7	76,6	71,0	62,5
0104 Moss	77,2	80,2	75,2	70,6	65,5	64,8	58,7	57,2	60,3	62,8	59,3
0105 Sarpsborg	63,1	63,4	56,6	54,8	55,3	56,3	52,0
0106 Fredrikstad	63,7	58,0	52,4	61,1	61,8	53,7
0111 Hvaler	75,6	74,5	73,8	69,9	68,2	63,7	63,9	62,3	66,1	71,3	67,2
0113 Borge (-1993)	76,4	77,3	77,4	70,8	62,4
0114 Varteig (-1991)	77,9	79,1	79,8	79,3
0115 Skjeberg (-1991)	74,7	76,3	76,3	68,2
0118 Aremark	81,6	82,0	81,9	81,1	78,6	77,0	73,4	69,5	68,1	72,1	70,9
0119 Marker	79,0	80,3	77,5	77,1	71,1	67,8	67,1	57,9	64,3	66,9	65,2
0121 Rømskog	82,4	83,7	85,0	88,5	85,2	87,1	86,1	81,7	83,3	80,3	78,0
0122 Trøgstad	73,1	74,2	73,2	69,9	66,9	65,8	64,0	56,3	60,3	62,0	57,2
0123 Spydeberg	76,2	78,2	76,1	74,4	67,7	66,9	62,8	56,4	69,5	64,2	60,0
0124 Askim	72,6	74,1	74,2	71,2	61,4	64,9	59,4	53,0	55,2	57,9	53,8
0125 Eidsberg	74,1	74,7	73,0	69,6	63,7	62,9	62,0	55,7	56,3	59,8	53,6
0127 Skiptvet	79,3	74,8	75,1	70,7	66,3	68,8	64,7	57,7	58,6	61,4	59,0
0128 Rakkestad	79,6	78,8	77,0	74,9	66,7	66,3	63,1	57,2	58,3	58,6	54,0
0130 Tune (-1991)	73,9	74,9	75,7	71,3
0131 Rolvsøy (1911-1993)	74,2	77,1	76,5	73,4	68,2
0133 Kråkerøy (1908-1993)	80,9	80,6	80,8	75,3	64,5
0134 Onsøy (-1993)	77,1	79,0	77,9	72,5	62,4
0135 Råde	78,6	78,3	77,5	73,4	67,7	65,0	65,7	63,9	65,9	68,8	63,1
0136 Rygge	75,2	78,4	73,0	70,5	65,3	64,0	60,9	59,3	62,8	63,3	57,0
0137 Våler (Østfold)	73,5	78,3	76,0	71,3	66,3	65,8	61,2	61,0	61,6	62,4	59,2
0138 Hobøl	76,4	81,0	77,8	75,1	67,7	70,2	64,6	60,4	66,4	63,8	72,1
0211 Vestby	76,2	78,8	74,3	69,5	64,6	66,9	63,8	62,6	67,1	68,3	64,1
0213 Ski	73,3	75,3	73,6	71,2	65,5	69,9	63,9	62,0	64,2	67,0	63,2
0214 Ås	75,4	77,3	76,0	74,3	69,1	69,2	64,2	64,3	63,8	66,1	59,8
0215 Frogn	72,6	76,5	74,9	74,1	67,9	69,3	64,1	63,2	68,2	69,5	65,7
0216 Nesodden	74,6	77,7	74,1	72,0	68,5	70,0	67,0	62,8	64,7	71,1	67,8
0217 Oppegård	80,1	80,5	75,2	72,4	72,2	73,4	69,9	66,5	69,0	72,0	70,7
0219 Bærum	77,4	79,7	76,4	74,6	71,1	72,4	68,2	65,4	67,1	69,9	63,6
0220 Asker	77,8	78,9	75,4	75,6	71,6	70,4	66,8	65,8	67,3	70,0	64,2
0221 Aurskog-Høland	75,9	76,9	80,7	74,5	67,3	66,1	65,0	60,2	63,7	63,8	59,1
0226 Sørurum	76,6	77,2	79,9	76,3	72,3	71,4	67,4	66,3	65,8	67,4	59,9
0227 Fet	75,2	76,7	79,3	72,7	67,2	67,4	66,3	65,1	61,9	66,0	60,7
0228 Rælingen	71,8	75,2	74,2	70,7	64,7	63,8	59,4	56,7	58,8	61,9	55,6
0229 Enebakk	73,8	77,7	78,2	72,0	64,9	64,1	61,1	57,5	60,6	63,0	57,5
0230 Lørenskog	71,3	76,4	75,6	72,2	70,1	69,2	62,3	61,2	62,6	66,8	57,8
0231 Skedsmo	73,5	76,1	77,0	71,8	63,9	61,3	61,4	56,7	61,6	62,9	56,3
0233 Nittedal	73,6	76,1	74,3	73,1	71,7	70,8	63,9	46,3	64,6	66,8	62,8
0234 Gjerdrum	82,5	83,0	82,6	78,2	73,9	69,6	65,8	62,7	66,4	69,1	63,1
0235 Ullensaker	69,6	73,5	72,6	69,8	64,8	61,9	57,5	55,1	60,9	61,1	54,5
0236 Nes (Akershus)	73,0	75,5	77,0	72,8	68,2	65,6	60,3	54,7	58,8	60,2	55,6
0237 Eidsvoll	73,9	75,4	77,1	73,8	66,8	63,5	58,8	51,9	57,5	59,4	54,3
0238 Nannestad	74,6	72,9	76,0	73,1	66,9	64,0	59,2	54,0	58,1	61,1	51,8
0239 Hurdal	84,4	84,9	83,4	79,5	72,9	73,2	66,8	61,4	63,8	65,9	61,2
0301 Oslo kommune	75,9	78,5	76,9	74,3	71,3	70,0	64,1	62,2	62,0	65,9	63,0
0401 Hamar (-1991)	75,6	78,0	79,3	75,1
0402 Kongsvinger	70,3	72,2	73,3	69,0	65,5	58,1	57,5	54,9	54,7	57,1	54,0
0403 Hamar	70,3	61,8	64,4	57,2	63,8	68,9	66,0
0412 Ringsaker	75,8	74,8	76,3	71,3	63,8	57,7	56,0	50,2	53,3	60,1	55,3
0414 Vang (-1991)	79,6	78,6	80,0	75,6
0415 Løten	79,2	77,3	78,9	74,3	72,6	63,9	62,7	60,5	61,5	61,9	59,2
0417 Stange	75,9	75,0	77,8	73,2	69,8	62,8	61,6	56,2	60,7	64,8	61,9
0418 Nord-Odal	78,2	75,8	79,3	76,0	75,2	67,6	66,9	64,7	63,3	66,2	59,0
0419 Sør-Odal	76,0	77,9	80,3	76,4	74,9	69,9	62,1	60,8	61,3	63,6	60,2
0420 Eidskog	77,7	75,7	73,9	69,6	62,7	57,8	58,4	56,9	57,1	60,9	55,1
0423 Grue	75,0	75,4	75,8	71,1	68,5	60,1	67,1	55,1	58,3	58,2	58,2
0425 Åsnes	72,2	72,4	73,1	67,4	63,9	63,9	61,1	55,1	59,4	57,3	53,7
0426 Våler (Hedmark)	72,0	72,4	74,2	70,9	70,4	65,5	66,8	59,1	63,2	65,6	58,9
0427 Elverum	73,0	75,4	74,2	69,2	65,2	57,4	58,0	53,8	57,3	62,7	58,6
0428 Trysil	78,2	79,4	76,2	70,4	73,2	68,8	67,4	60,9	61,6	66,1	64,7
0429 Åmot	74,5	76,3	76,1	77,1	70,4	66,1	65,6	57,1	59,8	59,8	59,1
0430 Stor-Elvdal	77,6	78,4	80,5	76,3	74,3	72,3	68,9	63,9	66,8	69,9	63,6
0432 Rendalen	82,8	83,3	82,7	79,5	83,0	76,3	81,3	72,1	74,2	77,0	71,0

		1975	1979	1983	1987	1991	1995	1999	2003	2007	2011	2015
0434	Engerdal	83,4	89,5	85,1	86,4	82,9	78,3	77,1	71,6	74,6	77,2	77,0
0436	Tolga	77,6	73,5	76,5	73,5	78,4	74,3	74,5	70,4	72,9	73,3	70,4
0437	Tynset	73,6	75,3	74,1	72,6	73,1	65,2	65,1	60,1	65,0	68,9	64,4
0438	Alvdal	80,2	81,3	79,2	76,3	76,5	72,3	74,9	63,5	65,9	69,1	69,2
0439	Folldal	83,6	84,0	84,6	84,5	82,2	75,7	75,4	68,2	75,1	76,1	76,2
0441	Os (Hedmark)	73,5	80,6	80,4	76,2	75,3	72,9	72,2	73,4	68,9	69,8	67,5
0501	Lillehammer	73,6	74,7	74,8	69,7	66,4	60,3	59,2	54,8	60,3	62,7	57,5
0502	Gjøvik	77,3	74,8	76,2	72,5	64,7	64,6	61,8	58,4	56,6	61,1	55,7
0511	Dovre	73,1	74,9	74,6	76,3	69,6	64,3	65,4	58,1	63,5	63,5	62,9
0512	Lesja	66,7	73,2	77,3	74,2	73,2	63,3	63,3	61,1	67,5	70,0	68,8
0513	Skjåk	76,6	76,2	75,8	74,6	72,2	67,8	60,5	57,8	67,9	67,3	69,1
0514	Lom	71,8	72,8	67,5	68,9	64,3	63,5	64,9	52,9	60,3	64,5	61,2
0515	Vågå	80,4	78,1	77,6	72,8	76,0	71,4	65,0	60,3	63,0	69,5	64,9
0516	Nord-Fron		76,1	75,1	69,7	64,9	63,6	56,6	51,0	57,0	66,0	59,4
0517	Sel	72,8	73,0	73,9	66,1	63,2	58,7	56,3	55,0	53,4	57,2	55,6
0518	Fron (1966-1976)	74,1										
0519	Sør-Fron		76,2	77,7	73,8	64,8	66,9	61,8	54,5	56,5	66,7	59,9
0520	Ringebu	73,8	74,9	78,8	74,7	69,2	69,8	65,9	60,7	60,2	68,5	59,8
0521	Øyer	76,9	80,2	76,9	74,0	68,8	65,6	61,1	53,6	59,3	59,5	61,4
0522	Gausdal	77,5	75,8	79,1	72,6	71,4	68,7	63,5	58,8	62,7	58,6	57,8
0528	Østre Toten	72,2	72,6	77,1	73,4	67,1	63,6	61,2	57,1	58,7	60,9	58,4
0529	Vestre Toten	73,8	72,4	75,0	70,5	63,1	62,8	61,0	57,1	59,9	61,4	55,3
0532	Jevnaker	75,9	77,0	80,6	71,4	69,7	65,6	66,7	60,1	64,6	65,5	62,4
0533	Lunner	75,1	77,3	80,3	73,9	67,1	66,5	67,3	60,0	63,4	66,1	64,0
0534	Gran	72,4	74,9	76,7	79,1	68,5	65,7	64,9	58,3	66,1	63,1	61,9
0536	Søndre Land	76,2	73,3	77,6	74,7	67,6	66,9	63,4	52,1	54,4	57,8	54,2
0538	Nordre Land	71,3	72,3	71,5	67,7	60,8	56,6	60,5	52,5	54,2	57,9	63,3
0540	Sør-Aurdal	67,1	69,7	70,7	67,4	71,0	65,2	62,2	57,6	65,7	66,7	62,1
0541	Etnedal	72,7	78,9	75,4	76,8	69,4	72,5	68,0	57,5	66,7	64,6	68,4
0542	Nord-Aurdal	68,8	71,5	71,7	69,5	66,4	62,9	57,1	57,4	64,7	62,7	54,5
0543	Vestre Slidre	66,8	77,0	79,7	68,0	72,5	70,9	66,7	57,4	62,8	66,0	68,0
0544	Øystre Slidre	70,9	68,8	72,6	70,2	69,5	62,4	64,2	56,3	65,4	62,6	58,8
0545	Vang	69,6	74,5	75,5	75,5	67,1	71,1	69,0	67,3	64,0	71,5	71,0
0601	Ringerike (1964-1976)	73,5										
0602	Drammen	74,8	78,6	76,3	75,8	66,6	67,9	61,2	57,4	59,5	61,8	55,9
0604	Kongsberg	72,4	77,3	76,6	73,1	64,4	63,3	60,5	56,2	60,3	64,8	60,5
0605	Ringerike		74,6	77,0	72,8	65,5	62,1	58,2	56,1	57,5	59,8	52,9
0612	Hole		80,3	77,6	75,6	68,3	69,0	64,9	61,9	65,4	68,0	60,3
0615	Flå	80,1	86,3	86,1	86,8	80,0	58,8	72,8	68,3	73,4	76,4	68,3
0616	Nes (Buskerud)	80,8	81,0	80,7	75,7	73,6	70,4	68,0	67,1	62,5	62,1	62,8
0617	Gol	73,1	72,7	72,6	70,2	67,8	62,9	58,7	57,1	60,3	62,3	60,5
0618	Hemsedal	77,1	78,8	76,5	79,1	75,7	71,9	73,8	73,5	72,8	76,1	68,9
0619	Ål	73,5	75,1	76,2	72,5	71,4	63,9	65,7	64,7	63,5	67,6	63,8
0620	Hol	70,7	70,6	71,0	68,3	66,5	62,4	58,4	67,4	64,9	67,7	60,5
0621	Sigdal	74,1	74,0	80,2	78,3	74,5	72,2	69,7	62,1	64,4	65,3	65,7
0622	Krødsherad	88,6	87,6	86,4	80,8	77,4	70,3	63,9	64,6	67,2	68,0	65,2
0623	Modum	72,4	74,5	75,6	71,1	65,1	61,7	61,7	56,4	59,5	60,5	57,3
0624	Øvre Eiker	71,6	74,0	75,0	71,6	62,1	63,2	58,4	56,7	58,5	59,7	54,3
0625	Nedre Eiker	72,4	75,4	74,4	69,6	58,5	59,3	57,3	53,3	57,7	59,5	55,4
0626	Lier	76,8	76,9	77,1	74,9	68,8	69,1	65,1	59,7	62,6	65,4	60,6
0627	Røyken	73,4	77,8	77,5	73,9	65,1	64,5	59,9	57,7	61,9	64,9	59,6
0628	Hurum	74,2	75,7	77,0	72,8	64,0	63,4	61,5	59,7	61,8	65,4	60,1
0631	Flesberg	74,9	73,3	76,4	75,8	68,6	66,2	66,9	61,0	66,5	67,8	62,5
0632	Rollag	84,5	82,1	80,7	81,8	76,1	73,1	65,5	62,2	66,1	68,5	68,2
0633	Nore og Uvdal	76,3	79,2	80,1	76,5	67,3	69,5	65,7	62,1	66,0	68,1	65,7
0701	Horten				72,3	65,2	63,0	62,8	58,3	60,1	65,7	61,1
0702	Holmestrand (-2017)	77,4	78,1	76,6	74,0	67,9	65,2	58,2	59,2	58,9	63,4	59,9
0703	Horten (-1987)	72,5	75,3	73,6								
0704	Tønsberg				72,2	65,3	65,3	61,3	63,7	57,1	62,3	58,3
0705	Tønsberg (-1987)	73,9	75,1	72,0								
0706	Sandefjord (-2016)	70,2	71,9	68,6	71,2	65,2	65,2	61,4	57,8	57,8	61,2	56,3
0707	Larvik (-1987)	73,1	74,2	72,8								
0708	Stavern (1944-1987)	77,3	77,7	74,1								
0709	Larvik (-2017)				71,5	67,6	64,1	60,0	59,4	59,8	62,0	57,3
0711	Svelvik	73,5	75,0	75,6	71,8	63,4	59,9	59,5	53,9	58,1	60,1	54,8
0713	Sande (Vestfold)	73,4	74,6	76,9	75,2	64,9	66,9	64,5	62,0	61,7	64,7	66,0
0714	Hof (-2017)	80,6	80,6	78,0	79,3	72,0	69,6	65,2	63,6	65,7	66,8	63,2
0716	Re	78,2	80,2	77,9	75,2	71,8	73,3	69,7	62,5	63,0	66,4	59,7
0717	Borre (-1987)	74,0	76,0	74,4								
0718	Ramnes (-2001)	77,6	79,5	77,0	74,4	70,4	68,5	64,0				
0719	Andebu (-2016)	68,3	74,4	73,8	72,3	67,1	64,3	62,4	58,0	61,4	62,2	54,9
0720	Stokke (-2016)	72,8	74,2	71,6	70,4	68,8	68,0	63,9	62,5	60,4	66,0	63,6
0721	Sem (-1987)	74,7	77,2	73,6								

	1975	1979	1983	1987	1991	1995	1999	2003	2007	2011	2015
0722 Nøtterøy (-2017)	73,4	74,1	72,2	72,6	66,8	66,9	64,9	68,9	63,2	67,3	64,0
0723 Tjøme (-2017)	80,0	78,3	76,5	74,3	68,5	68,5	66,6	64,1	72,5	70,4	67,7
0725 Tjølling (-1987)	76,4	78,0	77,3
0726 Brunlanes (-1987)	73,9	76,6	75,0
0727 Hedrum (-1987)	72,5	74,2	74,2
0728 Lardal (-2017)	82,2	84,3	83,4	81,5	78,2	80,6	74,0	65,1	68,9	69,7	68,2
0805 Porsgrunn	67,3	72,5	72,3	67,3	60,8	59,9	58,5	57,1	59,9	62,7	58,1
0806 Skien	66,2	70,4	72,0	70,3	60,9	60,6	56,1	52,1	56,2	59,5	55,0
0807 Notodden	73,3	76,4	77,2	72,8	70,3	64,0	56,4	55,4	60,3	59,8	58,9
0811 Siljan	78,7	78,3	76,7	74,4	69,8	66,5	68,7	65,3	65,6	61,8	68,6
0814 Bamble	68,7	69,6	71,0	66,8	61,7	58,9	58,8	58,4	61,2	62,0	58,6
0815 Kragerø	71,9	70,5	71,2	68,2	67,0	60,7	63,1	62,1	63,0	64,5	61,0
0817 Drangedal	72,8	76,2	76,3	70,8	71,9	67,1	64,0	64,4	62,1	65,2	61,6
0819 Nome	70,3	71,5	71,0	67,3	63,4	64,7	61,8	59,6	61,2	64,2	58,9
0821 Bø (Telemark)	70,2	73,2	73,0	72,2	67,9	63,1	57,8	57,7	59,4	65,0	57,4
0822 Sauherad	75,1	79,4	76,8	70,2	68,1	63,6	63,5	59,1	59,6	61,7	54,1
0826 Tinn	78,8	81,0	81,1	79,9	76,7	70,3	66,3	61,8	67,0	64,2	63,8
0827 Hjartdal	68,2	74,4	71,1	73,0	69,7	71,1	66,4	59,2	66,8	71,6	71,1
0828 Seljord	69,8	68,0	68,5	60,5	62,1	62,1	59,2	57,0	60,5	62,8	60,8
0829 Kviteseid	72,2	73,1	71,3	68,7	66,0	61,9	62,6	55,9	58,9	61,0	58,8
0830 Nissedal	81,3	84,1	82,3	82,5	75,4	72,6	68,6	68,0	68,9	77,5	68,9
0831 Fyresdal	78,6	79,3	79,9	77,8	74,9	65,9	74,8	63,6	69,6	71,2	66,7
0833 Tokke	74,7	78,5	79,5	78,8	75,5	73,9	72,2	68,8	71,4	72,2	71,2
0834 Vinje	74,5	80,1	75,4	72,9	68,3	65,7	64,0	58,7	62,5	63,6	61,0
0901 Risør	73,4	73,9	72,2	70,0	66,4	63,3	61,1	59,1	64,0	65,7	60,3
0903 Arendal (-1991)	65,0	66,5	66,2	65,6
0904 Grimstad	66,5	70,2	70,0	67,5	63,8	60,2	60,5	59,0	58,1	64,8	56,6
0906 Arendal	64,8	59,8	55,5	54,9	56,2	61,6	55,3
0911 Gjerstad	71,0	71,5	75,7	71,3	68,6	61,2	64,3	56,7	62,8	68,6	65,1
0912 Vegårshei	85,3	85,0	85,0	84,8	83,5	80,3	76,1	75,3	77,4	80,3	73,9
0914 Tvedestrand	70,7	74,9	74,7	73,8	67,8	64,7	64,3	59,0	61,7	65,5	62,6
0918 Moland (1962-1991)	74,9	78,5	78,6	76,3
0919 Frøland	69,5	71,8	71,7	72,1	66,6	62,2	58,8	56,1	59,2	62,7	57,3
0920 Øyestad (-1991)	64,6	68,9	67,9	66,4
0921 Tromøy (-1991)	70,5	75,3	72,3	73,8
0922 Hisøy (-1991)	72,1	75,3	73,0	71,8
0926 Lillesand	70,3	74,0	73,6	74,7	67,9	63,7	60,4	60,7	66,0	67,2	66,5
0928 Birkenes	73,1	76,1	75,1	74,7	71,9	64,3	63,2	63,1	64,4	63,4	58,7
0929 Åmli	78,5	78,3	75,0	73,5	70,1	68,5	68,5	61,8	68,6	72,0	63,8
0935 Iveland	79,1	84,7	81,9	78,4	77,3	74,6	74,4	61,1	72,2	70,9	70,7
0937 Evje og Hornes	83,5	81,3	80,2	74,5	68,5	63,9	58,8	60,5	64,5	63,2	59,7
0938 Bygland	72,0	67,4	71,5	71,2	72,1	63,3	62,1	67,4	71,4	71,8	68,5
0940 Valle	76,7	80,4	76,6	79,8	75,1	68,8	65,4	62,6	69,7	73,9	71,6
0941 Bykle	68,0	75,2	64,0	75,7	73,4	69,0	68,4	68,1	69,6	69,3	67,6
1001 Kristiansand	68,0	71,5	69,8	68,8	64,9	61,3	60,3	59,4	60,4	62,3	58,5
1002 Mandal	66,1	70,5	68,7	68,7	66,8	61,8	61,5	62,8	61,4	65,3	62,8
1003 Farsund	70,8	75,9	71,0	70,4	67,2	64,5	63,6	61,1	67,9	66,7	61,6
1004 Flekkefjord	70,3	73,1	71,1	71,7	67,8	62,6	61,4	58,0	60,6	63,4	59,5
1014 Vennesla	74,8	79,3	78,4	73,9	67,8	66,2	64,1	61,5	62,2	60,9	58,2
1017 Songdalen	74,5	77,5	73,4	71,9	69,4	69,3	65,2	59,8	61,3	60,8	56,1
1018 Søgne	69,0	73,2	70,6	70,8	66,8	63,3	63,6	58,8	62,9	64,8	60,5
1021 Marnardal	77,5	78,9	77,8	75,3	73,7	66,5	66,6	59,2	65,4	64,0	65,1
1026 Åseral	80,0	80,6	83,8	81,3	77,9	75,8	73,3	62,7	77,4	71,7	76,4
1027 Audnedal	89,0	90,4	83,5	84,7	83,4	79,1	80,5	73,7	73,3	73,7	76,1
1029 Lindesnes	68,9	71,8	70,7	70,0	70,6	67,1	66,9	63,1	67,2	68,4	64,8
1032 Lyngdal	70,0	75,3	70,9	73,3	66,8	65,6	63,8	67,5	68,8	67,0	62,1
1034 Hægebostad	85,0	83,2	79,1	77,5	78,8	80,5	79,6	77,1	75,9	77,7	72,9
1037 Kvinesdal	69,4	72,1	72,4	68,1	68,9	64,2	64,7	64,4	69,0	68,8	65,0
1046 Sirdal	72,4	76,0	78,6	78,9	75,3	78,8	72,3	70,4	73,2	74,5	74,1
1101 Eigersund	64,7	70,0	69,3	67,8	67,5	66,1	61,8	61,0	60,9	61,1	56,7
1102 Sandnes	70,3	72,0	72,4	71,6	69,3	65,8	64,4	57,5	61,5	62,7	56,2
1103 Stavanger	72,7	74,8	73,8	71,4	67,1	63,5	62,5	59,7	60,3	64,8	60,1
1106 Haugesund	68,4	68,2	67,7	69,8	65,6	63,3	56,4	55,8	57,9	59,2	56,4
1111 Sokndal	68,8	73,7	75,0	75,1	71,5	68,9	64,1	64,4	64,8	68,8	64,6
1112 Lund	75,7	78,4	75,9	76,8	70,7	69,4	67,4	64,4	70,2	69,6	65,1
1114 Bjerkreim	77,1	75,6	77,9	78,2	79,4	78,2	74,3	69,9	73,4	69,6	72,5
1119 Hå	79,9	77,1	75,7	73,8	70,8	68,8	64,3	63,6	64,4	68,1	66,9
1120 Klepp	65,2	69,9	72,5	70,1	68,7	64,4	63,0	61,0	58,9	62,8	59,1
1121 Time	73,5	76,1	75,5	75,6	74,0	70,8	68,0	66,5	63,0	68,0	63,8
1122 Gjesdal	70,9	72,8	71,4	76,8	70,4	64,3	64,0	63,9	63,9	68,4	60,9
1124 Sola	66,6	72,6	71,3	72,4	67,7	65,5	62,6	62,4	65,5	65,4	58,0
1127 Randaberg	75,3	79,4	76,4	76,7	71,2	70,0	67,0	65,0	68,0	68,8	65,1
1129 Forsand	62,9	69,6	71,1	75,7	73,6	66,9	72,7	71,7	67,6	76,7	74,0

		1975	1979	1983	1987	1991	1995	1999	2003	2007	2011	2015
1130	Strand	70,8	70,5	70,5	67,3	71,8	67,1	63,0	57,4	60,1	65,0	58,7
1133	Hjelmeland	69,0	70,3	73,4	73,9	75,3	70,1	68,5	63,2	69,1	72,0	70,5
1134	Suldal	68,8	69,7	69,4	68,1	71,3	66,2	65,2	61,6	68,2	68,0	67,7
1135	Sauda	80,5	81,3	80,6	75,0	71,1	69,4	66,6	68,5	68,3	69,6	67,9
1141	Finnøy	68,4	71,6	73,9	72,5	75,4	73,7	72,0	67,3	72,7	73,6	67,6
1142	Rennesøy	67,0	75,8	73,7	76,1	76,6	71,5	72,0	69,2	74,3	73,0	65,9
1144	Kvitsøy	72,2	80,0	81,0	76,8	76,7	78,8	69,2	67,9	76,0	81,2	80,7
1145	Bokn	70,2	69,7	76,4	75,5	73,5	74,8	71,3	67,7	69,7	73,7	75,0
1146	Tysvær	64,2	68,8	68,5	70,0	67,1	65,4	62,0	58,0	61,7	63,4	62,6
1149	Karmøy	62,0	65,0	63,9	63,5	61,6	58,6	54,9	58,2	60,3	61,4	57,4
1151	Utsira	69,9	74,0	82,2	79,7	84,3	82,8	81,4	79,1	83,0	79,2	84,3
1154	Vindafjord (1965-2005)	65,4	71,9	72,1	75,3	70,0	63,8	60,9	55,8	.	.	.
1159	Ølen (2002-2005)	61,1	.	.	.
1160	Vindafjord	59,7	62,3	59,0
1201	Bergen	67,5	68,6	69,4	67,0	64,7	61,9	61,0	61,0	62,7	65,4	62,1
1211	Etne	71,3	72,0	73,9	69,5	68,2	67,9	65,5	58,0	63,6	67,8	65,5
1214	Ølen (-2001)	68,2	73,7	70,5	70,2	69,4	71,5	74,2
1216	Sveio	66,4	65,9	70,0	72,5	70,7	68,6	64,8	66,8	66,2	68,8	63,0
1219	Bømlo	68,1	74,0	73,0	73,8	71,7	67,4	62,4	61,2	65,0	67,4	63,5
1221	Stord	68,7	71,2	70,6	70,4	66,9	61,5	59,1	59,0	62,1	65,9	63,0
1222	Fitjar	75,4	79,1	76,3	77,6	76,8	76,2	71,5	66,8	72,4	73,2	70,9
1223	Tysnes	84,0	76,5	71,4	70,5	71,4	69,5	68,5	64,3	74,5	72,4	69,4
1224	Kvinnherad	66,9	68,6	67,5	66,3	74,3	66,2	61,9	62,1	64,5	65,7	56,9
1227	Jondal	68,1	70,4	72,8	73,8	76,2	66,9	72,7	68,0	74,7	75,4	71,7
1228	Odda	72,5	71,8	73,4	70,4	67,4	63,0	60,4	59,5	69,8	67,8	63,3
1230	Ullensvang (-1976)	69,0
1231	Ullensvang	.	71,1	72,8	72,7	71,0	67,8	64,7	65,5	68,5	72,5	65,1
1232	Eidfjord	.	68,2	75,8	79,3	74,7	69,5	73,4	70,0	78,7	72,2	68,5
1233	Ulvik	71,2	70,9	69,8	77,0	75,5	71,9	72,3	63,8	72,3	75,5	72,8
1234	Granvin	60,9	71,2	68,5	66,8	71,3	65,9	67,3	63,1	72,2	66,8	73,2
1235	Voss	72,7	72,8	71,9	70,6	68,9	65,0	63,9	61,6	62,0	67,1	62,3
1238	Kvam	69,7	72,1	70,0	67,7	69,1	64,4	62,3	61,7	73,5	70,1	64,6
1241	Fusa	70,7	69,0	71,5	72,4	72,5	69,0	69,1	65,3	72,2	71,0	67,7
1242	Samnanger	69,9	69,7	69,0	67,3	67,6	64,8	68,9	60,8	65,3	69,7	65,9
1243	Os (Hordaland)	67,5	70,0	69,1	68,4	69,0	62,7	66,2	71,5	69,7	68,9	67,0
1244	Austevoll	71,4	68,4	68,2	67,6	71,1	66,3	65,7	64,3	72,6	76,5	70,3
1245	Sund	71,0	76,5	71,2	68,2	68,3	64,1	62,5	60,0	63,8	65,5	56,7
1246	Fjell	72,2	71,6	73,0	68,9	66,7	63,7	61,5	61,3	62,5	65,2	57,3
1247	Askøy	65,2	65,6	68,7	65,6	65,9	58,8	60,9	61,2	64,4	67,6	61,3
1251	Vaksdal	72,1	72,4	74,1	70,9	71,7	67,9	68,5	68,2	67,2	67,5	64,7
1252	Modalen	63,6	60,4	69,0	60,2	64,6	75,4	65,0	68,6	70,6	78,8	81,5
1253	Osterøy	69,9	68,2	69,0	77,9	76,0	70,0	71,2	65,4	72,3	70,6	66,7
1256	Meland	78,4	76,3	74,8	72,7	70,3	64,8	64,3	62,8	67,5	68,6	63,8
1259	Øygarden	83,5	75,6	78,8	74,0	76,8	77,0	73,5	84,2	71,7	73,5	68,3
1260	Radøy	70,4	71,0	73,9	72,1	71,2	69,9	67,6	65,9	69,7	67,1	63,6
1263	Lindås	66,3	67,8	67,3	71,0	65,5	60,7	59,0	59,2	65,7	67,3	62,0
1264	Austrheim	69,7	67,0	67,6	65,0	65,4	67,6	64,0	60,8	65,4	68,3	63,0
1265	Fedje	82,5	73,6	77,5	75,0	83,0	81,3	81,5	79,3	81,2	86,6	83,6
1266	Masfjorden	74,1	74,2	77,2	76,5	76,4	75,6	81,3	70,6	74,1	77,1	70,7
1401	Flora	68,5	66,0	65,6	63,3	64,4	56,0	55,7	57,7	57,5	65,5	63,0
1411	Gulen	68,4	70,8	66,2	65,8	65,0	66,0	69,0	63,6	69,4	76,6	69,9
1412	Solund	64,0	61,3	65,7	65,8	63,2	62,4	74,7	62,6	69,0	69,7	61,0
1413	Hyllestad	76,2	77,4	71,1	65,4	71,3	66,5	67,0	55,7	60,7	62,3	60,8
1416	Høyanger	71,9	71,0	68,8	67,7	66,5	64,6	65,4	64,8	64,4	66,5	64,9
1417	Vik	61,9	67,8	64,7	65,5	70,6	68,6	67,1	62,9	62,7	66,4	64,4
1418	Balestrand	71,0	70,3	68,3	66,9	67,3	66,8	64,9	62,7	69,6	72,4	71,8
1419	Leikanger	69,5	73,9	77,8	74,7	75,7	68,7	72,1	69,1	70,6	74,7	71,5
1420	Sogndal	65,0	66,8	63,7	67,8	66,1	66,0	62,2	59,7	65,2	67,9	65,8
1421	Aurland	66,1	67,4	68,4	74,6	71,9	75,6	71,8	65,8	66,2	70,5	68,5
1422	Lærdal	77,5	73,2	76,0	74,6	75,0	78,4	70,7	69,2	67,9	70,4	72,4
1424	Årdal	73,1	70,9	71,7	66,9	65,1	63,7	58,7	61,3	61,2	66,1	67,6
1426	Luster	70,8	71,2	69,4	71,3	70,5	67,1	68,4	67,6	70,5	76,4	76,2
1428	Askvoll	62,6	64,8	62,6	60,9	64,9	60,7	61,1	64,2	66,9	67,3	67,8
1429	Fjaler	71,8	70,9	68,5	69,8	67,9	64,5	65,8	62,6	65,9	66,7	69,4
1430	Gaular	77,1	76,0	73,1	71,8	70,3	74,2	67,9	67,7	70,1	68,1	65,2
1431	Jølster	80,9	68,4	70,4	70,0	72,0	64,6	65,4	66,7	65,5	70,6	70,6
1432	Førde	74,1	66,6	64,3	64,6	66,7	56,4	58,6	57,9	57,4	63,7	61,0
1433	Naustdal	74,2	72,4	70,9	71,9	73,2	66,9	71,8	64,6	68,7	72,5	72,5
1438	Bremanger	69,1	71,2	67,7	70,6	69,4	63,5	70,0	63,8	65,1	65,9	60,9
1439	Vågsøy	71,9	69,2	68,8	69,6	66,1	62,2	60,4	55,7	59,0	63,2	58,4
1441	Selje	75,6	73,9	69,4	68,9	69,9	62,9	63,9	61,9	62,8	63,4	63,1
1443	Eid	73,3	71,1	68,8	69,8	71,8	66,1	64,5	61,6	64,8	72,1	69,9
1444	Hornindal	.	80,4	73,0	79,2	78,0	75,5	71,1	73,2	75,8	75,6	73,4
1445	Gløppen	76,7	78,3	75,2	74,8	72,2	68,6	69,3	66,0	69,6	70,4	71,2

	1975	1979	1983	1987	1991	1995	1999	2003	2007	2011	2015
1448 Stryn (-1976)	73,8										
1449 Stryn		71,5	69,4	69,7	71,0	65,0	61,6	56,6	62,3	62,4	59,4
1501 Ålesund (-1976)	65,0										
1502 Molde	63,1	70,2	66,2	65,6	62,1	56,3	55,6	59,1	59,3	63,3	57,8
1503 Kristiansund (-2007)	70,4	72,6	72,6	68,9	61,1	56,5	63,2	55,0	59,6		
1504 Ålesund		71,1	68,6	66,4	61,3	61,0	53,8	52,5	57,6	60,0	52,4
1505 Kristiansund										62,6	58,3
1511 Vanylven	70,4	72,7	68,7	66,7	63,8	63,1	64,2	60,8	64,0	66,3	63,5
1514 Sande (Møre og Romsdal)	69,9	73,7	67,7	72,2	74,1	68,2	64,0	67,2	69,8	69,5	62,1
1515 Herøy (Møre og Romsdal)	71,6	71,7	67,3	65,7	68,0	62,1	59,8	56,3	63,0	62,3	60,0
1516 Ulstein	70,9	73,3	69,4	70,9	69,1	63,0	61,9	59,8	64,7	67,0	59,7
1517 Hareid	68,5	71,6	69,8	67,9	70,8	67,0	68,0	64,5	64,9	64,4	60,8
1519 Volda	70,7	75,0	71,8	71,0	69,8	66,5	65,4	60,9	66,3	72,1	64,2
1520 Ørsta	70,0	73,2	70,9	69,5	68,2	60,7	59,9	59,8	62,9	65,4	57,5
1523 Ørskog		75,0	73,6	76,7	73,4	71,0	62,6	64,6	65,5	68,1	62,3
1524 Norddal	73,2	70,9	70,0	65,2	66,8	68,8	70,5	66,4	69,5	68,0	62,3
1525 Stranda	73,2	71,7	66,6	64,9	68,8	63,5	65,2	66,1	73,4	70,3	64,4
1526 Stordal		72,4	69,6	68,2	67,9	64,7	62,4	58,9	64,6	65,7	62,1
1527 Ørskog (-1976)	71,7										
1528 Sykkylven	73,4	74,2	70,4	68,4	67,0	63,0	58,2	59,8	60,2	64,3	60,3
1529 Skodje		73,2	75,4	72,5	69,5	62,7	60,5	57,3	62,4	62,9	56,8
1531 Sula		75,3	67,9	70,1	64,2	64,1	62,4	61,8	61,9	62,4	55,3
1532 Giske	69,8	76,8	71,7	68,0	64,7	60,4	66,2	60,3	67,4	65,3	60,9
1534 Haram	72,0	72,3	72,7	69,2	70,6	63,0	61,7	61,3	62,9	62,8	57,1
1535 Vestnes	64,8	67,2	66,8	59,8	63,2	62,0	60,4	63,1	61,7	64,0	58,5
1539 Rauma	62,0	66,0	66,7	66,6	62,0	56,0	57,9	58,1	59,5	58,2	61,4
1543 Nesset	63,1	70,8	69,3	69,1	65,8	62,0	64,7	59,0	65,7	64,3	63,1
1545 Midsund	68,0	66,9	69,1	68,8	63,9	53,6	59,3	55,7	60,6	63,8	61,7
1546 Sandøy	61,6	66,9	60,6	64,8	65,8	60,8	64,9	61,6	69,8	66,6	67,7
1547 Aukra	64,9	69,8	64,8	63,5	62,8	59,5	64,7	59,9	64,4	66,0	63,4
1548 Fræna	65,0	72,2	67,0	66,3	62,9	57,7	54,7	54,1	54,6	58,3	55,2
1551 Eide	75,7	81,9	76,0	71,4	69,7	70,7	65,8	61,0	66,8	66,2	59,5
1554 Averøy	66,0	68,1	64,7	64,8	63,7	60,2	60,9	57,2	66,2	63,9	61,2
1556 Frei (-2007)	69,2	68,4	68,7	65,8	59,5	55,3	57,8	54,7			
1557 Gjemnes	74,9	76,8	73,7	74,1	69,7	64,8	66,9	58,4	68,5	70,4	64,4
1560 Tingvoll	65,6	72,4	69,7	68,9	70,2	64,1	66,6	64,7	66,8	64,7	65,0
1563 Sunndal	70,2	73,7	71,1	68,5	65,7	60,0	59,4	60,3	65,9	66,0	63,0
1566 Surnadal	71,9	69,5	70,0	64,7	65,0	60,0	60,5	50,9	59,5	61,5	61,9
1567 Rindal (-2018)	66,7	64,7	66,1	64,6	65,6	68,4	67,9	57,3	66,1	70,7	69,7
1569 Aure (-2005)	68,7	70,1	70,8	67,4	64,5	60,2	57,9	64,6			
1571 Halså	74,0	74,5	71,4	67,9	69,0	61,8	66,8	58,0	65,5	67,5	64,8
1572 Tustna (-2005)	75,3	73,7	77,5	73,1	74,6	71,3	73,5	72,2			
1573 Smøla	60,9	67,8	67,9	68,5	65,2	62,7	63,7	58,8	69,3	72,1	65,3
1576 Aure									63,5	62,8	62,0
1601 Trondheim (-2017)	65,4	70,7	71,6	70,4	62,8	61,7	61,2	58,8	59,9	67,5	60,8
1612 Hemne (-2017)	74,4	75,0	74,4	72,1	71,8	65,6	60,8	60,9	63,1	63,3	63,6
1613 Snillfjord (-2017)	73,9	76,8	74,8	75,1	71,3	67,3	67,6	63,6	78,0	71,4	64,8
1617 Hitra (-2017)	64,4	63,5	66,0	64,5	59,8	54,6	58,2	56,7	63,1	61,0	52,2
1620 Frøya (-2017)	64,1	76,1	69,8	65,4	64,6	57,0	59,6	55,8	60,8	61,3	52,6
1621 Ørland (-2017)	63,7	67,1	61,8	66,3	67,8	63,8	63,0	60,3	60,5	64,5	62,5
1622 Agdenes (-2017)	78,5	76,0	73,6	73,5	71,5	69,1	73,2	64,9	66,9	70,5	68,5
1624 Rissa (-2017)	69,0	70,5	67,5	67,0	67,0	61,1	57,9	55,9	60,3	67,7	64,1
1627 Bjugn (-2017)	66,8	69,2	65,6	66,7	62,8	61,5	58,4	55,1	55,3	57,8	56,3
1630 Åfjord (-2017)	67,1	69,0	70,4	68,5	68,1	66,6	64,3	66,3	77,8	66,7	62,6
1632 Roan (-2017)	67,3	66,0	73,8	69,4	71,6	68,2	68,2	63,2	67,9	75,4	65,0
1633 Osen (-2017)	65,4	69,9	71,8	70,5	70,4	65,8	65,9	63,8	72,7	75,9	68,5
1634 Oppdal (-2017)	69,1	70,3	70,6	73,3	67,1	61,5	58,8	60,1	62,1	63,6	60,0
1635 Rennebu (-2017)	73,5	73,2	71,4	69,2	69,1	65,2	65,1	62,4	64,2	64,7	63,1
1636 Meldal (-2017)	78,0	78,1	78,3	75,0	73,0	67,6	68,6	63,3	67,5	73,1	68,8
1638 Orkdal (-2017)	70,5	72,1	71,5	68,0	63,2	59,9	57,9	51,9	58,3	61,2	56,3
1640 Røros (-2017)	72,5	75,7	74,4	75,5	71,9	69,0	65,6	64,7	67,4	70,4	70,2
1644 Holtålen (-2017)	74,5	77,2	80,5	78,7	75,0	72,8	72,0	64,5	77,6	76,7	71,1
1648 Midtre Gauldal (-2017)	73,6	72,8	73,2	73,5	68,7	63,6	62,6	63,2	62,3	64,2	61,8
1653 Melhus (-2017)	74,1	74,6	74,8	72,3	69,7	62,9	60,8	58,9	63,1	66,9	61,1
1657 Skaun (-2017)	70,5	72,9	73,2	73,5	74,0	64,8	64,3	57,7	66,8	67,6	62,4
1662 Klæbu (-2017)	63,1	68,3	68,3	66,0	68,5	60,1	58,9	58,5	62,1	63,9	61,6
1663 Malvik (-2017)	70,3	73,5	73,4	69,5	64,9	58,2	57,8	59,2	61,0	66,7	60,9
1664 Selbu (-2017)	73,6	75,7	78,0	74,3	71,5	68,7	67,4	60,8	62,6	62,4	64,5
1665 Tydal (-2017)	72,2	73,6	75,9	89,0	85,6	81,3	79,3	73,6	79,4	74,1	78,2
1702 Steinkjer (-2017)	67,5	70,7	70,9	69,6	66,2	62,6	61,6	58,0	60,7	63,0	58,5
1703 Namsos (-2017)	65,4	70,6	72,5	70,3	66,5	57,8	60,1	57,3	59,6	60,3	56,0
1711 Meråker (-2017)	74,1	77,2	75,8	70,0	64,1	63,3	63,5	61,9	60,0	62,2	64,1
1714 Stjørdal (-2017)	68,6	71,1	71,5	68,2	64,6	60,6	58,8	58,8	66,7	64,9	62,9

	1975	1979	1983	1987	1991	1995	1999	2003	2007	2011	2015
1717 Frosta (-2017)	74,1	73,5	76,0	75,4	74,0	70,3	69,1	63,6	65,4	68,6	65,7
1718 Leksvik (-2017)	74,2	75,5	74,6	75,3	69,3	62,5	58,1	60,2	65,4	64,3	71,6
1719 Levanger (-2017)	66,8	69,9	72,2	69,7	66,9	63,1	60,2	58,2	61,1	62,8	59,7
1721 Verdal (-2017)	66,7	70,1	70,9	70,0	64,2	60,9	58,2	56,6	55,7	60,3	55,1
1723 Mosvik (-2011)	72,2	74,2	72,3	73,2	76,5	68,0	68,6	70,1	73,7	.	.
1724 Verran (-2017)	65,1	68,3	68,4	66,6	68,8	63,1	64,5	60,6	61,9	61,0	58,8
1725 Namdalseid (-2017)	67,3	71,8	71,0	69,4	72,4	68,4	69,6	61,2	66,2	66,9	65,3
1729 Inderøy (-2011)	78,0	77,0	77,2	77,4	74,8	69,3	65,9	65,6	70,7	.	.
1736 Snåase - Snåsa (-2017)	75,4	78,4	77,4	77,0	76,0	68,0	70,3	64,9	65,4	70,6	72,3
1738 Lierne (-2017)	61,4	62,8	57,3	62,8	63,6	73,5	62,9	60,2	62,8	60,9	64,8
1739 Raarviken - Røyrvik (-2017)	81,4	84,6	83,1	82,7	81,3	76,3	76,7	73,6	75,4	82,1	75,5
1740 Namsskogan (-2017)	77,4	77,0	72,1	75,3	75,2	74,5	72,3	63,3	68,3	73,7	69,0
1742 Grong (-2017)	77,0	78,0	79,0	79,2	77,4	72,0	71,0	68,9	70,0	71,5	69,4
1743 Høylandet (-2017)	79,4	79,8	82,5	78,6	82,8	76,2	74,3	71,5	71,7	75,8	76,3
1744 Overhalla (-2017)	74,4	76,3	75,9	74,0	72,0	65,4	70,5	60,0	68,0	70,1	66,7
1748 Fosnes (-2017)	62,1	72,4	73,5	69,4	73,8	72,3	65,1	64,8	66,7	63,0	67,0
1749 Flatanger (-2017)	65,4	64,0	69,2	70,1	69,0	70,0	65,8	69,7	69,8	72,3	65,3
1750 Vikna (-2017)	66,9	68,3	68,6	72,1	66,0	59,7	58,1	57,9	59,0	63,5	58,6
1751 Nærøy (-2017)	67,0	67,2	69,6	69,4	67,0	60,7	59,7	56,8	58,6	58,1	58,1
1755 Leka (-2017)	74,9	74,0	74,5	71,1	70,3	66,8	68,5	65,4	68,2	79,1	67,6
1756 Inderøy (-2017)	68,8	66,9
1804 Bodø	63,5	66,3	66,5	63,2	61,2	52,8	53,3	47,5	59,5	65,9	59,1
1805 Narvik	66,0	67,4	67,2	63,5	62,4	57,8	55,3	59,4	58,3	62,5	55,6
1811 Bindal	79,0	78,4	76,0	75,4	75,1	81,8	80,1	78,8	76,0	74,6	79,8
1812 Sømna	.	71,2	72,5	71,1	72,8	68,5	64,9	57,8	69,9	68,5	71,6
1813 Brønnøy	.	61,6	64,0	61,4	63,3	59,6	56,7	52,4	58,5	62,4	56,3
1814 Brønnøy (-1976)	60,3
1815 Vega	68,9	71,1	77,3	71,8	71,0	67,1	72,2	66,7	75,3	72,3	73,9
1816 Vevelstad	81,5	83,9	81,7	77,6	75,6	76,2	75,0	72,7	72,8	69,6	68,7
1818 Herøy (Nordland)	61,3	63,4	65,3	59,0	57,1	58,9	60,3	56,9	58,6	61,8	52,7
1820 Alstahaug	61,5	61,6	62,8	60,3	55,7	53,4	56,4	53,5	58,0	60,1	54,3
1822 Leirfjord	76,5	73,9	68,2	66,6	63,4	58,4	57,3	54,3	61,8	61,8	64,5
1824 Vefsn	62,5	65,0	65,4	63,9	55,2	50,7	54,4	55,8	57,8	59,2	58,8
1825 Grane	74,4	74,7	74,6	70,0	69,6	60,5	64,8	66,0	64,6	62,4	72,2
1826 Hattfjelldal	77,3	79,5	77,1	73,6	71,4	74,5	75,9	73,7	72,7	70,2	75,0
1827 Dønna	67,7	67,7	69,8	66,5	67,4	69,3	63,8	65,4	72,0	68,0	66,0
1828 Nesna	74,3	68,4	73,2	74,7	68,2	65,9	62,8	63,2	68,8	68,4	62,9
1832 Hemnes	65,2	68,6	75,9	72,9	71,4	66,3	64,4	63,0	69,0	71,0	67,0
1833 Rana	59,4	59,3	66,9	59,5	53,5	49,3	54,9	53,2	58,1	61,1	55,9
1834 Lurøy	80,2	67,8	66,1	69,8	71,3	63,8	65,3	65,6	71,3	73,7	65,6
1835 Træna	56,4	69,2	66,4	72,3	75,2	73,9	64,1	60,4	59,6	73,9	62,8
1836 Rødøy	76,2	74,2	79,0	75,7	70,1	69,2	67,8	69,6	69,9	71,9	69,2
1837 Meløy	70,7	71,2	71,4	72,2	65,0	64,0	61,9	54,8	61,1	62,7	64,3
1838 Gildeskål	63,8	65,8	69,2	69,1	67,2	64,6	59,9	61,6	65,1	67,7	64,4
1839 Beiarn	64,4	72,5	78,4	78,2	71,9	73,9	78,7	72,0	77,2	78,6	75,0
1840 Saltdal	65,4	66,9	67,8	65,6	63,8	58,8	58,7	58,6	62,2	66,4	65,4
1841 Fauske - Fuosko	69,0	73,4	73,4	69,9	66,5	59,9	64,3	60,1	63,1	65,5	63,9
1842 Skjerstad (-2004)	80,0	75,2	78,7	81,5	79,2	76,8	74,9	66,5	.	.	.
1845 Sørfold	74,1	77,4	73,8	68,6	63,9	68,0	64,3	60,8	62,0	65,0	66,6
1848 Steigen	62,9	63,9	65,2	63,4	61,2	59,2	57,9	57,1	66,2	67,6	61,6
1849 Hamarøy - Håbmer	71,3	68,2	68,0	69,8	65,6	63,5	60,0	57,6	63,3	65,2	64,6
1850 Divtasvuodna - Tysfjord	67,0	72,5	75,2	65,8	67,8	69,6	72,0	74,2	69,0	80,2	80,7
1851 Lødingen	72,8	72,1	70,5	70,3	65,8	67,7	63,4	64,3	66,6	69,3	69,1
1852 Tjeldsund	80,8	81,1	74,0	67,5	66,1	69,5	72,8	69,8	67,6	69,1	66,6
1853 Evenes	70,3	69,8	74,1	70,9	64,0	72,1	67,3	68,2	63,8	70,6	71,8
1854 Ballangen	69,1	67,7	72,2	68,8	66,0	56,8	55,0	55,7	60,7	63,2	55,1
1856 Røst	61,1	69,8	75,7	75,2	72,4	61,7	59,7	65,3	67,3	65,3	76,6
1857 Værøy	64,2	68,3	65,6	58,8	60,1	68,9	68,1	61,8	61,7	62,1	63,0
1859 Flakstad	71,2	72,7	71,3	67,9	67,0	66,6	58,0	61,0	56,8	60,9	56,2
1860 Vestvågøy	61,7	65,4	64,8	62,6	59,2	55,6	53,1	50,7	55,7	59,2	57,8
1865 Vågan	57,5	60,9	59,7	56,1	55,0	53,7	53,4	50,6	60,0	58,6	54,9
1866 Hadsel	60,6	63,5	62,0	59,5	57,3	57,0	54,0	54,5	60,4	63,2	60,0
1867 Bø (Nordland)	78,3	71,2	70,9	65,6	66,0	65,6	67,1	62,8	69,7	69,2	73,7
1868 Øksnes	55,3	57,7	56,4	58,2	58,4	53,6	49,2	58,9	63,2	58,3	55,7
1870 Sortland - Suortá	61,0	67,6	66,6	64,5	59,2	55,7	51,1	49,3	53,9	61,4	59,8
1871 Andøy	63,2	66,7	68,5	69,7	68,3	61,2	59,4	59,3	63,3	64,6	61,6
1874 Moskenes	64,4	68,7	63,0	61,2	66,6	64,5	64,4	59,5	64,7	54,6	56,9
1901 Harstad (-2012)	62,7	64,9	63,0	62,7	58,0	55,5	53,1	45,8	56,4	64,6	.
1902 Tromsø	61,1	63,4	63,6	64,1	57,3	54,0	54,5	56,1	57,6	65,2	58,4
1903 Harstad - Hársttták	55,1
1911 Kvæfjord	71,4	64,7	64,0	65,5	62,8	60,5	54,5	56,4	59,5	63,8	57,3
1913 Skånland	73,9	71,3	68,1	68,1	64,3	60,5	59,1	55,9	61,1	63,0	61,9
1915 Bjarkøy (-2012)	68,0	71,4	71,1	75,1	68,2	70,5	72,6	67,4	72,4	77,1	.
1917 Ibestad	71,4	73,2	72,6	70,9	66,2	69,1	68,8	75,3	67,5	71,7	60,6

	1975	1979	1983	1987	1991	1995	1999	2003	2007	2011	2015
1919 Gratangen	79,4	78,1	77,0	76,7	71,3	74,3	70,7	68,4	71,3	70,5	66,6
1920 Loabák - Lavangen	.	82,5	81,4	84,2	79,8	77,2	76,7	65,6	70,6	79,4	73,3
1921 Salangen (-1976)	71,7
1922 Bardu	74,5	74,6	73,4	73,4	70,9	68,3	62,6	58,6	62,6	67,0	59,9
1923 Salangen	.	68,7	74,3	70,9	65,3	62,9	69,6	58,3	63,9	67,0	64,5
1924 Målselv	66,2	64,5	64,0	62,8	57,8	56,5	53,2	48,8	53,2	58,2	57,5
1925 Sørreisa	68,8	69,7	68,5	64,4	58,8	52,9	60,9	59,3	65,2	63,7	59,2
1926 Dyrøy	67,5	68,2	67,3	64,8	62,1	66,1	62,4	61,7	64,1	68,0	70,7
1927 Tranøy	78,0	77,9	80,0	80,3	74,6	68,6	72,8	68,5	71,8	69,8	62,6
1928 Torsken	69,6	71,8	71,3	77,9	72,9	73,7	75,5	68,9	70,1	71,3	61,3
1929 Berg	72,4	73,3	71,3	70,9	69,0	67,0	68,3	70,4	74,1	77,3	73,4
1931 Lenvik	64,7	65,1	66,2	62,3	56,6	56,0	53,7	52,7	53,8	59,8	52,9
1933 Balsfjord	61,5	64,9	64,7	63,4	62,0	59,9	58,0	52,3	63,0	63,7	56,5
1936 Karlsøy	58,0	61,9	71,0	66,6	60,5	63,7	62,1	57,3	62,6	61,7	54,3
1938 Lyngen	63,1	69,0	67,6	68,0	64,1	61,7	62,0	61,8	65,3	64,0	66,7
1939 Storfjord - Omasvuotna - Omasvuono	78,5	76,3	74,6	81,5	71,0	64,1	61,8	62,7	66,2	69,2	76,0
1940 Gáivuotna - Kálfjord - Kaivuono	72,1	71,9	71,3	74,4	66,0	65,3	64,8	54,8	63,2	65,9	59,7
1941 Skjervøy	63,8	64,8	62,6	63,1	64,4	62,9	59,7	62,6	68,2	66,3	59,8
1942 Nordreisa - Ráisa - Raisi	63,0	67,0	65,6	65,2	60,9	54,9	57,5	64,6	66,4	66,7	55,6
1943 Kvænangen	72,2	67,8	67,8	70,9	65,7	64,2	63,8	60,7	66,8	63,9	64,8
2001 Hammerfest (-1991)	62,9	64,2	65,5	58,6
2002 Vardø	67,7	69,1	67,2	62,5	61,2	62,0	63,4	56,4	63,3	62,8	59,6
2003 Vadsø	72,6	69,3	69,5	62,3	61,1	62,1	62,6	60,9	62,0	64,7	65,5
2004 Hammerfest	55,3	58,4	56,8	51,0	51,7	58,3	50,3
2011 Guovdageaidnu - Kautokeino	71,5	71,1	69,9	64,1	71,8	69,6	66,3	64,2	62,6	67,5	69,3
2012 Alta	58,9	62,2	63,1	56,8	54,0	52,1	51,2	49,3	56,0	61,2	56,2
2014 Loppa	71,9	67,7	69,7	67,6	67,6	68,3	64,5	56,9	70,8	71,6	66,1
2015 Hasvik	77,8	82,3	74,9	68,9	69,5	70,0	60,7	66,7	74,3	70,9	63,2
2016 Sørøysund (-1991)	58,9	63,9	70,7	55,4
2017 Kvalsund	75,6	71,8	71,3	67,1	63,7	63,9	71,0	66,2	62,1	61,4	59,3
2018 Måsøy	56,4	54,7	68,7	61,3	59,3	59,8	53,1	55,1	62,5	63,6	55,6
2019 Nordkapp	64,8	62,8	62,3	58,0	60,3	58,7	60,6	55,9	59,2	59,5	51,3
2020 Porsanger - Porsángu - Porsanki	72,4	69,6	66,4	60,3	59,5	55,2	56,2	56,4	58,7	62,3	67,6
2021 Kárásjohka - Karasjok	81,6	79,5	78,7	73,5	72,0	66,7	64,1	59,9	60,7	66,2	66,1
2022 Lebesby	66,2	62,5	65,1	61,3	59,6	59,6	54,0	53,7	58,4	58,3	65,0
2023 Gamvik	72,2	74,8	74,3	67,5	70,8	74,5	63,3	54,6	67,2	68,2	64,9
2024 Berlevåg	74,3	73,2	75,0	70,4	65,0	62,6	68,1	64,7	67,3	70,5	55,7
2025 Deatnu - Tana	75,4	73,9	75,7	70,6	65,7	66,9	69,3	64,6	66,1	65,0	59,8
2027 Unjárga - Nesseby	80,5	82,7	84,3	80,2	75,2	73,2	74,7	73,5	78,6	72,9	69,7
2028 Båtsfjord	57,7	58,4	61,4	53,7	55,1	60,3	56,3	59,6	61,1	66,8	62,3
2030 Sør-Varanger	65,9	68,2	66,6	66,3	58,2	55,1	54,9	55,1	58,5	61,5	56,8

Kilde: Kommunestyre- og fylkestingsvalget, personer med stemmerett, Statistisk sentralbyrå.

Figurregister

Figur 1.1	Antall kommuner etter antall stemmeberettigede i kommunen. Kommunestyre- og fylkestingsvalget 2015-2019	7
Figur 1.2	Andel stemmeberettigede etter kommunestørrelse. Kommunestyre- og fylkestingsvalget 2015-2019	8
Figur 1.3	Antall kvinner og menn i fylkestingsvalget inkludert Oslo. Kommunestyre- og fylkestingsvalget 2019.....	8
Figur 1.4	Stemmeberettigede etter kjønn og aldersgrupper. Kommunestyre- og fylkestingsvalget 2011-2019 ¹	9
Figur 1.5	Antall stemmeberettigede etter innvandringskategori. Kommunestyre- og fylkestingsvalget 1999-2019 ¹	10
Figur 1.6	Antall stemmeberettigede norske statsborgere med innvandrerbakgrunn og utenlandske statsborgere etter landbakgrunn. Kommunestyre- og fylkestingsvalget 2011-2019 ¹	11

Tabellregister

Tabell 1.1	Kommunestyre- og fylkestingsvalget. Stemmeberettigede, etter år og grupper av stemmeberettigede	7
Tabell 2.1	Kommunestyre- og fylkestingsvalget. Stemmeberettigede, etter kjønn og fylke. Antall og prosent. 2019 ¹	12
Tabell 2.2	Kommunestyre- og fylkestingsvalget. Stemmeberettigede, etter aldersgruppe og fylke. Prosent. 2019	12
Tabell 2.3	Kommunestyre- og fylkestingsvalget. Stemmeberettigede, etter kjønn, aldersgruppe og fylke. Prosent. 2019	12
TTabell 2.4	Kommunestyre- og fylkestingsvalget. Stemmeberettigede, etter utdanningsnivå og fylke. Prosent. 2019	13
Tabell 2.5	Kommunestyre- og fylkestingsvalget. Stemmeberettigede etter innvandringskategori og fylke. Prosent. 2019	13
Tabell 2.6	Kommunestyre- og fylkestingsvalget 2019. Antall stemmeberettigede etter kommune og kjønn	14
Tabell 2.7	Kommunestyre- og fylkestingsvalget 2019. Antall stemmeberettigede etter kommune og aldersgruppe. Prosent	19
Tabell 2.8	Kommunestyre- og fylkestingsvalget 2019. Antall stemmeberettigede etter kommune, kjønn og aldersgruppe. Prosent	24
Tabell 2.9	Kommunestyre- og fylkestingsvalget 2019. Antall stemmeberettigede etter kommune og utdanningsnivå. Prosent.....	30
Tabell 2.10	Kommunestyre- og fylkestingsvalget. Stemmeberettigede etter innvandringskategori og kommune. Prosent. 2019	35
Tabell 3.1	Stemmeberettigede ved kommune og fylkestingsvalget 1975-2015	40
Tabell 3.2	Valgdeltakelse i kommunevalget, etter kommune 1975-2015. Prosent	47

© Statistisk sentralbyrå, 2019

Ved bruk av materiale fra denne publikasjonen skal Statistisk sentralbyrå oppgis som kilde.

ISBN 978-82-537-9978-0 (trykt)

ISBN 978-82-537-9979-7 (elektronisk)

ISSN 0806-2056