KJENN DITT MARKED

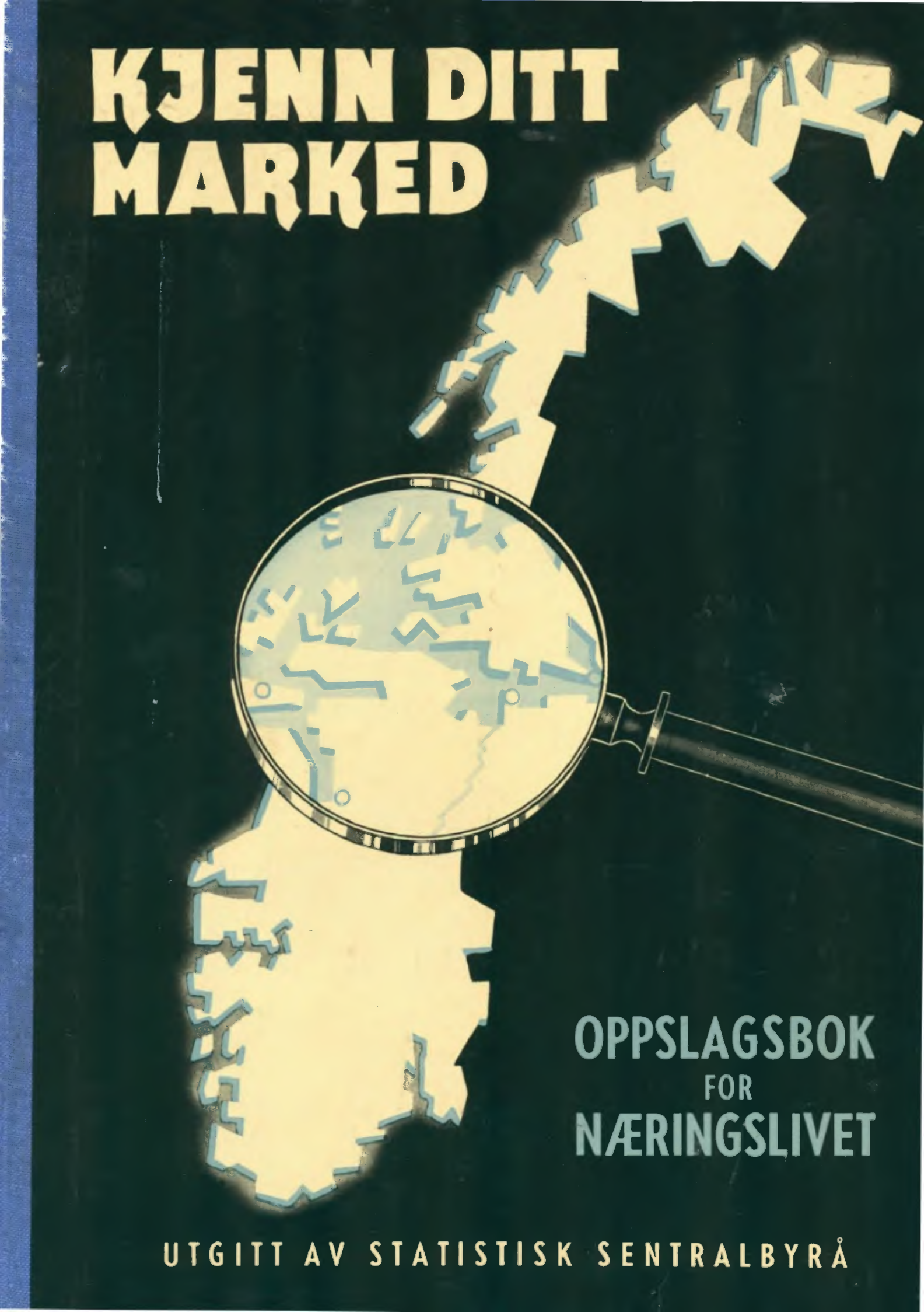

OPPSLAGSBOK FOR NÆRINGSLIVET

UTGITT AV STATISTISK SENTRALBYRÅ

KJENN DITT MARKED

Oppslagsbok for næringslivet

UTGITT AV
STATISTISK SENTRALBYRÅ

I KOMMISJON HOS
H. ASCHEOUG & CO. (W. NYGAARD)
OSLO 1958

FORORD

«Kjenn ditt marked» inneholder de viktigste statistiske data av betydning for næringslivet. Her er det samlet opplysninger fra flere områder som en ellers må søke etter i en rekke forskjellige publikasjoner.

Det er også foretatt en omgruppering av statistikken slik at det for første gang blir lagt fram oppgaver gruppert etter den nye geografiske inndeling som er fastlagt i «Standard for handelsområder».

Publikasjonen er ment som en praktisk og nyttig håndbok til bruk ved markedsanalyser, planleggings- og organisasjonsarbeid, salgskontroll osv. Det er grunn til å understreke at det ikke er tale om noen lærebok på disse områder, men et forsøk på å legge fram statistikken på en måte som er spesielt tilpasset næringslivets behov.

Byrået ser også på publikasjonen som et eksperiment for å finne en hensiktsmessig form for offentliggjøring av statistikken. Dersom det viser seg at vi her er inne på riktig vei, vil det kunne få avgjørende innvirkning på hvordan Byrået vil legge fram statistikk i framtiden.

«Kjenn ditt marked» er utarbeidd under ledelse av et redaksjonsutvalg, som har bestått av underdirektør Signy Arctander og byråsjefene Erik Botheim og Bjørnulf Bendiksen. Publikasjonen har vært redigert av sekretær Hans L'orange.

Statistisk Sentralbyrå 30. desember 1957.

Petter Jakob Bjerve.

INNHOLD

		Side
Innledning		6
Sakregister		7
I.	Tekstavsnitt	11
	A. Foreløpige merknader til Standardavsnittet	12
	B. Forklaringer til tabellavsnittet	12
	1. Tabellenes og oversiktenes form og innhold	12
	2. Definisjoner og spesifikasjonsforklaringer	14
	3. Tabellnøkkelen	19
	C. Eksempler på bruk av tabellene	19
	D. Muligheter for å få ytterligere spesifikasjoner og spesialopplysninger. Service	23
	E. Andre publikasjoner fra Statistisk Sentralbyrå	23
II.	Standardavsnitt	25
	A. Standard for handelsområder	26
	B. Fylkesoversikt	33
	C. Standard for næringsgruppering	34
III.	Tabellavsnitt	45
	A. Tabellnøkkel	46
	B. Spesifikasjonstabeller og spesielle oversikter	48
	1. Spesielle riksoversikter med kartskisse over rikets inndeling i handelsfelter	48
	2. Felttabell	55
	3. Områdetabell	58
	4. Distriktstabell	68
	5. Kommunetabell	88
	6. Spesielle områdeoversikter med kartskisser	116
	7. Spesialtabell for de 45 viktigste handelsdistrikter	168
	8. Spesialtabell for de 30 største bykommuner	180
	C. Rangeringstabeller og samletablåer	184
	1. Samletablåer for all rangering	184
	a. Handelsområdene og handelsdistriktene	184
	b. Byene og de største landkommuner	185
	2. Rangeringstabeller etter:	
	a. Hjemmehørende befolkning 1. januar 1956	187
	b. Prosentandel bosatt i byer og hussamlinger	188
	c. Gjennomsnittlig befolkningstilvekst 1950/1956	189
	d. Antatt inntekt for innenbygds personlige skattytere (IPS) 1955	190
	e. Antatt inntekt pr. privat husholdning 1955	191
	f. IPS med inntekt kr. 20 000 og mer 1955	192
	g. Detaljomsetning i alt 1952	193
	h. Detaljomsetning 1952 pr. privat husholdning 1950	194
IV.	Bilag	
	A. Oversikt over andre publikasjoner fra Byrået som har interesse for næringslivet	195
	B. Alfabetisk ordnet stedsregister	196

INNLEDNING

«Kjenn ditt marked» inneholder nærmere 200 000 statistiske opplysninger fra Norges offisielle statistikk. Likevel har det ikke vært mulig å ta med alle statistiske data som de ulike grener av næringslivet kunne ønske å få med.

Det har vært nødvendig å velge ut slike opplysninger som en mente ville ha alminnelig interesse. For alle opplysninger er det lagt vekt på å få med så aktuelle tall som mulig. Da en rekke av de mer spesifiserte detaljer bare foreligger i forbindelse med foretatte «tellinger», vil enkelte talloppgaver likevel ligge noen år tilbake i tiden. I denne sammenheng vil en nevne at det også har vært overveid å *beregne* nyere tall for slike spesifikasjoner. Da en særlig for de mindre enheters og gruppers vedkommende måtte regne med relativt store feilmarginer, fant en det imidlertid mest forsvarlig å legge fram de eldre data som var pålitelige.

For at den enkelte selv skal kunne foreta slike beregninger, er det i tabeller og oversikter tatt med prosenttall eller andre opplysninger som kan gi det nødvendige grunnlag for å komme fram til et *tilnærmet* riktig beregningsresultat. En skulle likevel tro at næringslivet som regel vil være best tjent med å bruke materialet i den form det er lagt fram.

«Kjenn ditt marked» inneholder foruten sakregister følgende hovedavsnitt:

I. Forklaring av innholdet og opplysninger om andre informasjonskilder.
II. Om offisielle standarder.
III. Statistiske tabeller og spesialoversikter.
IV. Bilag.

Det første kjennskap til boken får De best ved å lese gjennom den kronologiske innholdsfortegnelse og sakregisteret. Derved vil De få et visst overblikk over innholdet og bli klar over hvordan De skal finne raskt fram nettopp til de avsnitt eller de opplysninger De er interessert i.

Dernest vil en så sterkt som mulig anbefale at De ikke gir Dem i kast med de nærmere 200 000 detaljopplysninger før De meget nøye har studert tekstavsnittet med forklaringer til innholdet. Dette er nødvendig for at De skal få forståelse av hva de enkelte betegnelser betyr, hva de forskjellige tabeller og spesialoversikter inneholder, hvorledes de enkelte grupper er sammensatt osv., kort sagt, *den nødvendige bakgrunn for å kunne vurdere og bruke opplysningene på riktig måte.*

Etter at De på denne måte har studert innholdet av «Kjenn ditt marked», vil en anbefale at De blar gjennom hele boken og titter litt på hvorledes de forskjellige avsnitt er utformet. Da vil De også se at det er tatt med kartskisser over handelsområdene, hvor De bl. a. finner de viktigere befolkningssentra. Detaljer om befolkningens fordeling, kommunikasjoner m. v. har en ikke med på skissene. Men her kommer Byråets store kartverk «Bosettingskart over Norge» i målestokken 1 : 400 000 inn i bildet. Sett på bakgrunn av den store betydning som befolkning og kommunikasjoner sikkert har også for Deres bedrift, vil vi *sterkt anbefale at «Kjenn ditt marked» og «Bosettingskart over Norge» ligger side om side på Deres arbeidsbord.*

Det bør understrekes at de statistiske opplysninger som finnes i denne publikasjonen, gir et billede av forholdene på spesielle tidspunkter eller for spesielle perioder i fortiden. Utviklingen i årene som kommer vil sikkert bli forskjellig for de ulike områder og distrikter. De opplysninger som finnes i boken, vil likevel kunne brukes som holdepunkter ved bedømmelsen av markedsforholdene en tid framover.

Så står det bare igjen for Dem å bli klar over hvorledes De best skal dra nytte av alle de opplysninger som finnes samlet i denne boken. Dette vil i stor utstrekning avhenge av den bransje De arbeider i, bedriftens art og hva slags problemer De i øyeblikket arbeider med. Dette er forhold som bare De selv har fullt kjennskap til, og det har derfor ingen hensikt å forsøke å komme med detaljanvisninger. Visse hovedproblemer er likevel tatt med i avsnittet «Eksempler på bruk av tabellene». Eksemplene gjør på ingen måte krav på annet enn å vise *noen* av de mange måter man kan dra nytte av tabellene på. Spesielt når det gjelder oppsettingen av reklamebudsjetter, vil De kanskje finne de nevnte eksempler noe ufullstendige og for generelle. Det har imidlertid ikke vært mulig å innlate seg på å ta med betraktninger om f. eks. konkurrentenes innsats, det potensielle marked i framtiden eller de forskjellige omkostninger som vil oppstå når det gjelder salgsinnsats, reklameinnsats og distribusjon i de enkelte distrikter. Slike overveielser er naturligvis av vesentlig betydning når det gjelder bedømmelsen av rentabiliteten av den innsats man akter å gjøre.

SAKREGISTER

Alminnelige opplysninger
Kronologisk innholdsfortegnelse, side 5
Innledning, side 6
Tekstavsnitt med forklaringer, beg. side 11
Alfabetisk stedsregister, beg. side 196

Andre publikasjoner fra Statistisk Sentralbyrå
Oversikt over disse, side 195
Se også: Tekstavsnittet, side 23

Annonseenheter
Se De spesielle områdeoversikter, beg. side 116
Se også: Tekstavsnittet, side 18

Antatt inntekt
Se Tabellnøkkelen under Inntektsforhold, side 46

Arealfordeling
Se Tabellnøkkelen under Landarealet og tallet på bruk, side 46

Aviser
(se Annonseenheter)

Bedrifter
Se Tabellnøkkelen under Bergverksdriften, Detaljhandelen, Engroshandelen, Industrien og Personlig tjenesteyting, side 46
Se også: Tekstavsnittet, side 17
Definisjoner og forklaringer, se Standard for næringsgruppering, side 34

Bedriftsregisteret
Se Tekstavsnittet, side 23

Befolkningen
Detaljopplysninger finnes i:
Spesifikasjonstabellene, beg. side 55
Se spesielle områdeoversikter, beg. side 116
Samletablåene for all rangering, beg. side 184
Rangeringstabellene, beg. side 187

Hva de enkelte tabeller m. v. inneholder sees av Tabellnøkkelen, side 46
Definisjoner og forklaringer: se Tekstavsnittet side 15

Befolkningstilvekst
Se Tabellnøkkelen under Befolkningen, side 46

Bergverksbedrifter
Se Tabellnøkkelen under Bergverksdriften, side 46

Bergverksdriften
Detaljopplysninger finnes i:
Felttabellen, beg. side 55
Definisjoner og forklaringer, se Standard for næringsgruppering, side 34

Boliger under arbeid og tatt i bruk
(se under Diverse)

Bosettingskart over Norge
Se Innledningen side 6
Se Tekstavsnittet side 24

Bruk med jordbruksareal
Se Tabellnøkkelen under Landarealet og tallet på bruk, side 46

Bruttoproduksjonsverdi (BPV)
Se Tabellnøkkelen under Bergverksdriften og Industrien, side 46
Definisjoner og forklaringer, se Tekstavsnittet, side 17

Bydistrikter
(se Handelsdistriktene)

Byer
(se Kommunene)

Bygge- og anleggsvirksomhet
Se Standard for næringsgruppering, side 38

Byområder
(se Handelsområdene)

Definisjoner og spesifikasjonsforklaringer
Se Tekstavsnittet, beg. side 14
Se Standardavsnittet, beg. side 25

Dekkede fiskefartøyer m/motor
(se under Diverse)

De spesielle områdeoversikter,
beg. side 116
Forklaringer: Se Tekstavsnittet, side 13

De spesielle riksoversikter,
beg. side 48
Forklaringer: Se Tekstavsnittet, side 12

Detaljhandelen
Detaljopplysninger finnes i:
De spesielle riksoversikter, beg. side 48
Spesifikasjonstabellene, beg. side 55
De spesielle områdeoversikter, beg. side 116
Samletablåene for all rangering, beg. side 184
Rangeringstabellene, beg. side 187

Hva de enkelte tabeller m. v. inneholder sees av Tabellnøkkelen side 47
Definisjoner og forklaringer, se Tekstavsnittet side 17

Detaljister
Se Tabellnøkkelen under Detaljhandelen, bedrifter, side 47

Distrikter
(se Handelsdistriktene)

Distriktstabellen,
beg. side 68
Forklaringer: Se Tekstavsnittet side 13

Diverse
Opplysninger om:
Traktorer i landbruket
Fiskefartøyer og hvalfangstbåter
Motorkjøretøyer
Inn- og utførsel av viktigere varer
Verdi-, engrospris- og levekostnadsindekser
Forbruksgrunnlaget
Sammensetningen av det private konsum
Boliger under arbeid og tatt i bruk
Industriproduksjonen
A/S Vinmonopolet
finnes i:
De spesielle riksoversikter, beg. side 48
Definisjoner og forklaringer: Se Tekstavsnittet side 12

Dyrket jord

Se Tabellnøkkelen under Landarealet og tallet på bruk, side 46

Eiendomsdrift

Se Standard for næringsgruppering, side 41

Eksempler på bruk av tabellene

Se Tekstavsnittet, beg. side 19

Engroshandelen

Detaljopplysninger finnes i:
De spesielle riksoversikter, beg. side 48
Spesifikasjonstabellene, beg. side 55

Hva de enkelte tabeller m. v. inneholder sees av Tabellnøkkelen side 46
Definisjoner og forklaringer: Se Tekstavsnittet side 17

Engrosprisindeks

(se under Diverse)

Felleshusholdninger

Se Tabellnøkkelen under Befolkningen, side 46

Felter

(se Handelsfeltene)

Felttabellen,

beg. side 55
Forklaringer: Se Tekstavsnittet side 12

Finansinstitusjoner

Se Standard for næringsgruppering, side 41

Fiske m. v.

Se Standard for næringsgruppering, side 35

Folkemengde

(se Befolkningen)

Forbruksgrunnlaget

(se under Diverse)

Foretak

Definisjoner og forklaringer: Se Standard for næringsgruppering, side 34

Forklarende tekst

Foreløpige merknader til Standardavsnittet, side 12
Forklaringer til Tabellavsnittet, beg. side 12
Forklaringer til Standard for handelsområder, beg. side 26
Forklaringer til Fylkesoversikten, side 33
Forklaringer til Standard for næringsgruppering, beg. side 34

Fylkene

Spesifikasjoner finnes i:
De spesielle riksoversikter, beg. side 48
Kommunetabellen, side 88

Hva de enkelte tabeller m. v. inneholder sees av Tabellnøkkelen side 47

Fylkesoversikt, som viser hvilken relasjon det er mellom fylkene og handelsenhetene, se Standardavsnittet side 33

For hurtig å finne fram til de enkelte fylker bruk Stedsregisteret, beg. side 196

Fylkenes byer

(se Fylkene)

Fylkenes bygder

(se Fylkene).

Grafiske framstillinger

Vedr. Handelsområder og Handelsdistrikter se de spesielle områdeoversikter, beg. side 48

Grossister

Se Tabellnøkkelen under Engroshandelen, bedrifter, side 46

Gårdsbruk

(se Landarealet og tallet på bruk)

Handelsdistriktene

Spesifikasjoner finnes i:
Distriktstabellen, beg. side 68
Kommunetabellen, beg. side 88
De spesielle områdeoversikter, beg. side 116
Spesialtabellen for de 45 viktigste handelsdistrikter, beg. side 168
Samletablåene for all rangering beg. side 184
Rangeringstabellene, beg. side 187

Hva de enkelte tabeller m. v. inneholder sees av Tabellnøkkelen side 47

Kartoversikter er tatt inn i de spesielle områdeoversikter, beg. side 116

Definisjoner og forklaringer: Se Standard for handelsområder, side 26

For hurtig å finne fram til de enkelte distrikter bruk Stedsregisteret, beg. side 196

Handel

(se Detaljhandelen og Engroshandelen)

Handelsfeltene

Spesifikasjoner finnes i:
Felttabellen, beg. side 55
Områdetabellen, beg. side 58
Kommunetabellen, beg. side 88

Hva de enkelte tabeller m. v. inneholder sees av Tabellnøkkelen side 47

Kartoversikt, side 54

Definisjoner og forklaringer, se Standard for handelsområder, side 26

For hurtig å finne fram til de enkelte felter bruk Stedsregisteret, beg. side 196

Handelsinndeling

(se under Standarder)

Handelsområdene

Spesifikasjoner finnes i:
Områdetabellen, beg. side 55
Distriktstabellen, beg. side 68
Kommunetabellen, beg. side 88
De spesielle områdeoversikter, beg. side 116
Samletablåene for all rangering, beg. side 184
Rangeringstabellene, beg. side 187

Hva de enkelte tabeller m. v. inneholder sees av Tabellnøkkelen, side 47

Kartoversikter er tatt inn i de spesielle områdeoversikter.

Definisjoner og forklaringer: Se Standard for handelsområder side 26

For hurtig å finne fram til de enkelte områder bruk Stedsregisteret, beg. side 196

Herreder

(se Kommunene)

Hjemmehørende befolkning

Se Tabellnøkkelen under Befolkningen, side 46

Husholdninger

Privathusholdninger } Se Tabellnøkkelen under Befolk-
Felleshusholdninger } ningen, side 46
Antatt inntekt pr. husholdning, se Tabellnøkkelen under Inntektsforhold
Detaljomsetning pr. husholdning, se Tabellnøkkelen under Detaljhandelen

Definisjoner og forklaringer: Se Tekstavsnittet side 16

Hussamlinger i landdistriktene

Oversikt over hussamlinger med minst 300 innbyggere er tatt inn i De spesielle områdeoversikter, beg. side 116
Det er ikke gitt andre spesifikasjoner enn folketall pr. 1/12 1950

Definisjoner og forklaringer: Se Tekstavsnittet side 15
For hurtig å finne fram til de enkelte hussamlinger bruk Stedsregisteret, beg. side 196

Hvalfangst

Se Standard for næringsgruppering side 35

Hvalfangstbåter m. v.

(se under Diverse)

Industribedrifter

Se Tabellnøkkelen under Industrien, bedrifter, side 46

Industrien

Detaljopplysninger finnes i:
De spesielle riksoversikter, side 52
Spesifikasjonstabellene, beg. side 55
De spesielle områdeoversikter, beg. side 116

Hva de enkelte tabeller m. v. inneholder sees av Tabellnøkkelen side 46

Se også: Standard for næringsgruppering, side 35

Definisjoner og forklaringer: Se Tekstavsnittet side 17

Innenbygds (-bys) personlige skattytere (IPS)

Se Tabellnøkkelen under Inntektsforhold, side 46

Innførsel og utførsel av viktigere varer

(se under Diverse)

Inntektsforhold

Detaljopplysninger finnes i:
Spesifikasjonstabellene, beg. side 55
De spesielle områdeoversikter, beg. side 116
Samletablåene for all rangering, beg. side 184
Rangeringstabellene, beg. side 187

Hva de enkelte tabeller m. v. inneholder sees av Tabellnøkkelen side 46

Definisjoner og forklaringer, se Tekstavsnittet side 16

Jakt

Se Standard for næringsgruppering, side 35

Jordbruk

Se Standard for næringsgruppering, side 35

Kartoversikter

Rikets inndeling i handelsfelter, side 54
Felt- og områdeskisser er tatt inn i De spesielle områdeoversikter, beg. side 116

Kjønn- og aldersfordeling

Se Tabellnøkkelen under Befolkningen, side 46
Se også: Tekstavsnittet side 16

Kommunene

Spesifikasjoner finnes i:
Kommunetabellen, beg. side 88
Spesialtabellen for de 30 største bykommuner, beg. side 180

Hva de enkelte tabeller m. v. inneholder sees av Tabellnøkkelen side 47

Se også: Standard for handelsområder, beg. side 26
De spesielle områdeoversikter, beg. side 116

For hurtig å finne fram til de enkelte kommuner (by- og herredsnavn) bruk Stedsregisteret, beg. side 196

Kommunetabellen,

beg. side 88
Forklaringer: Se Tekstavsnittet side 13

Kraft- og vannforsyning

Se Standard for næringsgruppering, side 39

Landarealet og tallet på bruk

Detaljopplysninger finnes i:
Spesifikasjonstabellene, beg. side 55

Hva de enkelte tabeller m. v. inneholder sees av Tabellnøkkelen side 46

Definisjoner og forklaringer: Se tekstavsnittet side 15

Landhandlerier

Se Tabellnøkkelen under Detaljhandelen, bedrifter, side 47

Levekostnadsindeks

(se under Diverse)

Motorkjøretøyer

(se under Diverse)

Næringsfordeling

Se Tabellnøkkelen under Befolkningen, Bergverksdriften, Industrien, Detaljhandelen og Engroshandelen, side 46

Næringsgruppering

(se under Standarder)

Offentlig administrasjon og forsvar

Se Standard for næringsgruppering, side 42

Offentlig og privat tjenesteyting

Se Standard for næringsgruppering, side 42

Områdeoversikter

(se De spesielle områdeoversikter)

Områder

(se Handelsområdene)

Områdetabellen,

beg. side 58
Forklaringer: Se Tekstavsnittet, side 12

Omsetning

Se Tabellnøkkelen under Detaljhandelen og Engroshandelen, side 46

Se også: Tekstavsnittet, side 17 og 18

Personlig tjenesteyting

Detaljopplysninger finnes i:
Spesifikasjonstabellene, beg. side 55
Hva de enkelte tabeller m. v. inneholder sees av Tabellnøkkelen side 47

Se også: Standard for næringsgruppering, side 43

Definisjoner og forklaringer: Se tekstavsnittet, side 18

Personlige skattytere

(se Innenbygds (-bys) p. s.)

Privat konsum
(se under Diverse)
Definisjoner og forklaringer: Se Tekstavsnittet, side 14

Privathusholdninger
(se Husholdninger)

Produksjon
Se Tabellnøkkelen under Bergverksdriften og Industrien, side 46
Se også: Tekstavsnittet, side 17

Prosentberegninger
Forklaring: Se Tekstavsnittet, side 14

Rangering
Tablåer for all rangering, beg. side 184
Rangeringstabeller, beg. side 187
Definisjoner og forklaringer: Se Tekstavsnittet, side 14

Riket
Spesifikasjoner finnes i:
De spesielle riksoversikter, beg. side 48
Spesifikasjonstabellene, beg. side 55
Hva de enkelte tabeller m. v. inneholder sees av Tabellnøkkelen, side 47
Kartoversikt, side 54

Riksoversikter
(se De spesielle r.)

Salg
(se Omsetning)

Samferdsel
Se Standard for næringsgruppering, side 41

Service
Se Tekstavsnittet, side 23

Skattytere
Se Tabellnøkkelen under Inntektsforhold, side 46

Skogbruk og Jakt
Se Standard for næringsgruppering, side 35

Sosialgruppering
Se Tabellnøkkelen under Befolkningen, side 46

Spesialopplysninger
Se Tekstavsnittet, side 23

Spesialtabell
for de 45 viktigste handelsdistrikter, beg. side 168
Forklaring: Se Tekstavsnittet, side 13

Spesialtabell
for de 30 største bykommuner, beg. side 180
Forklaring: Se Tekstavsnittet, side 14

Spesifikasjonstabeller og spesielle oversikter
De spesielle riksoversikter, beg. side 48
Felttabellen, beg. side 55
Områdetabellen, beg. side 58
Distriktstabellen, beg. side 68
Kommunetabellen, beg. side 88
De spesielle områdeoversikter, beg. side 116
Spesialtabellen for de 45 viktigste handelsdistrikter, beg. side 168
Spesialtabellen for de 30 største bykommuner, beg. side 180
Definisjoner og forklaringer: Se Tekstavsnittet, beg. side 12
Se også: Tabellnøkkelen, side 46

Standardavsnittet,
beg. side 25

Standarder
Standard for handelsområder, beg. side 26
Standard for næringsgruppering, beg. side 34

Standardbetegnelser og forkortinger
Se Tekstavsnittet, side 14

Stedsregister,
beg. side 196

Stillingsfordeling
Se Tabellnøkkelen under Befolkningen, side 46

Sysselsetting
Se Kommunetabellen, beg. side 88

Tabellavsnittet,
beg. side 45

Tabellers og oversikters form og innhold
Se Tekstavsnittet, beg. side 12

Tabellnøkkel
Viser hvilke spesifikasjonsgrupper og distriktsenheter de enkelte tabeller m. v. inneholder, se side 46
Se også: Tekstavsnittet, side 19

Tekstavsnittet,
beg. side 11

Traktorer m. v. i jordbruket
(se under Diverse)

Utførsel av viktigere varer
(se under Diverse)

Varegruppering
Vedrørende det private konsum se Tekstavsnittet, side 14
Vedrørende detaljhandelen se Tekstavsnittet, side 17

Varehandel
Se Tabellnøkkelen under Detaljhandelen og Engroshandelen, side 46
Se også: Standard for næringsgruppering, side 39

Verdiindeks for detaljomsetningen
(se under Diverse)

Ytterligere spesifikasjoner
Se tekstavsnittet, side 23

STATISTISK SENTRALBYRÅ
utgir en rekke andre
PUBLIKASJONER AV INTERESSE FOR NÆRINGSLIVET

Se **BILAG A** side 195

TEKST - AVSNITT

Side

A. FORELØPIGE MERKNADER TIL STANDARD-AVSNITTET 12

B. FORKLARINGER TIL TABELLAVSNITTET 12

C. EKSEMPLER PÅ BRUK AV TABELLENE 19

D. MULIGHETER FOR Å FÅ YTTERLIGERE SPESIFIKASJONER OG SPESIALOPPLYSNINGER. SERVICE 23

E. ANDRE PUBLIKASJONER FRA STATISTISK SENTRALBYRÅ 23

A. FORELØPIGE MERKNADER TIL STANDARDAVSNITTET

For å oppnå mest mulig ensartethet i offentlig statistikk, har Statistisk Sentralbyrå etter hvert utarbeidd «standarder» for spesifikasjonene på forskjellige områder.

Det skulle være klart at jo nærmere opp til de offisielle standarder næringslivet kan legge sine egne organisasjonsforhold og næringsmessige oversikter, desto lettere vil det være å drive sammenliknende statistiske analyser og desto mere verdifull vil den offentlige statistikk bli for bedriftene.

«Kjenn ditt marked» er i hovedsaken bygget opp på grunnlag av 2 slike standarder, nemlig «Standard for handelsområder» og «Standard for næringsgruppering». Nærmere forklaring til disse finner De i Standardavsnittet side 25 hvor det også er tatt med et utdrag av standardene for å gjøre det mulig å bruke denne publikasjonen på riktig måte. Det er i samme avsnitt også tatt med en sammenstilling som viser landets inndeling i fylker og hvorledes denne står i relasjon til inndelingen i handelsområder.

B. FORKLARINGER TIL TABELLAVSNITTET

1. Tabellenes og oversiktenes form og innhold.

Foran i tabellavsnittet vil De finne en del *spesielle riksoversikter* med opplysninger som det ikke har vært praktisk å innarbeide i spesifikasjonstabellene. Oversikten er neppe av generell interesse for alle næringer, men vil, alt etter sin art, kunne være av betydning for visse næringsgrener som et supplement eller som korreksjonsmiddel ved spesialberegninger. Blant spesialoversiktene finnes også en kartskisse som viser rikets inndeling i geografiske handelsfelt.

Av de andre riksoversiktene vil en spesielt nevne oppgavene over omsetningen ved A/S Vinmonopolet. Denne oversikten er tatt med fordi en har funnet det nødvendig å se bort fra omsetningen ved A/S Vinmonopolet i spesifikasjonstabellene. A/S Vinmonopolet har et relativt lite antall utsalgssteder som er konsentrert i 26 byer. Utsalgene er ikke avpasset etter handelsmessige retningslinjer men mer etter alkoholpolitiske linjer. Hvert utsalg dekker ikke bare det lokale eller distriktsmessige behov, men i stor utstrekning også behovet i andre handelsområder. Hvis omsetningen ved A/S Vinmonopolets utsalg ble tatt med i omsetningstallene for Nærings- og nytelsesmidler — som jo er typiske lokalhandelsvarer — ville den føre til et skjevt billede av den geografiske fordeling av omsetningen innen denne næringsgrenen. På samme måte ville f. eks. detaljomsetningen pr. husholdning bli for høy i de byer (og handelsdistrikter) som har eget utsalg for A/S Vinmonopolet. Ved å ta ut omsetningen ved A/S Vinmonopolet får en for lave tall for totalomsetningen og for omsetning av Nærings- og nytelsesmidler, men en har funnet at dette likevel er bedre enn å få inn de skjevheter som oppstår hvis A/S Vinmonopolet regnes med. Totalomsetning og omsetning i nærings- og nytelsesmidler kan for øvrig lett korrigeres ved å supplere spesifikasjonstabellenes tall med de tall som er gitt i spesialoversikten for A/S Vinmonopolet.

De andre oversiktene krever ingen særlige kommentarer, bortsett fra et par merknader i tilknytning til sammensetningen av det private konsum. Det private konsum er belyst ved en tabell som viser Forbruksgrunnlaget ved beregningen av levekostnadsindeksen og to tabeller over Sammensetningen av det private konsum. «Forbruksgrunnlaget» viser det gjennomsnittlige private forbruk i arbeiderfamilier i byer og industristrøk etter husholdningsundersøkelsen oktober 1951–september 1952. Det er denne fordeling som danner grunnlaget ved beregningen av levekostnadsindeksen. Da undersøkelsen er basert på et meget begrenset utsnitt av befolkningen, gir den ikke noe billede av forbruket som kan nyttes som et gjennomsnitt for alle husholdningstyper. Dette er også kommet tydelig fram ved tilsvarende undersøkelser for andre typer av husholdninger, f. eks. funksjonærhusholdninger, jordbrukerhusholdninger og fiskerhusholdninger.

Tabellene over Sammensetningen av det private konsum derimot, er tatt fra Nasjonalregnskapet og gjelder det samlede private konsum i hele landet. Den mest spesifiserte tabellen viser konsumet i *løpende priser*, dvs. at endringer i tallene kan være uttrykk for både pris- og mengdebevegelser. Når Statistisk Sentralbyrå har valgt å bruke løpende priser i denne tabell, er det fordi en har regnet med at næringslivets regnskaper i det alt vesentlige er basert på slike priser. Derved skulle det være lettere å foreta sammenliknende analyser. Den andre tabellen over det private konsum er basert på *faste priser*, dvs. priser som er omregnet til kronens verdi i 1954. Derved oppnår en at virkningen av prisstigningen blir eliminert og at tallene gir et billede av bevegelsen i mengdene.

Felttabellen som begynner på side 55 er en tabell med spesifikasjoner for hvert av de 5 handelsfelt og med summer for riket. I denne tabell er tatt med alle de spesifikasjoner som finnes i spesifikasjonstabellene for de mindre handelsenheter pluss en del spesifikasjoner for Bergverksdrift og en videre oppdeling av Detaljhandel. Med det store antall spesifikasjoner som gis i denne tabell, har en funnet det mest praktisk å plasere spesifikasjonene i tabellens forspalte, mens de geografiske enheter står i nummerorden i tabellhodet. Derved vil en samtidig ha for seg flest mulig av spesifikasjonene fra samtlige felter og riket og lett kunne foreta sammenlikninger. En gjør merksam på at forspalten strekker seg over tre sider, med opplysning om Landareal og tallet på bruk, Befolkning og Inntektsforhold på 1. side; Bergverksdrift, Industri og Engroshandel på 2. side og Detaljhandel og Personlig tjenesteyting på 3. side. Tabellen inneholder i alt 249 spesifikasjoner for hver geografisk enhet.

Områdetabellen som begynner på side 58 er en tabell med spesifikasjoner for hvert av de 25 handelsområder og med sumtall for de 5 handelsfelter og for Oslofjorden sentrale handelsområde. Denne tabell er satt opp etter samme prinsipp som felttabellen, med spesifikasjoner i forspalten og de geo-

grafiske enheter i tabellhodet, ordnet i nummerorden innen hvert handelsfelt. Hver gang man går over til et nytt handelsfelt kommer først sumtallene for feltet, deretter tallene for hvert område. For handelsområdene kan det ikke gis detaljopplysninger av økonomisk art i samme utstrekning som for handelsfeltene og riket. Tallet på spesifikasjoner som kan gis har likevel vært så stort at forspalten går over to sider, med opplysninger om Befolkning, Inntektsforhold og Industri på 1. side; Engroshandel og Detaljhandel på 2. side. Oppgaver over Bergverksdrift har en ikke funnet å kunne ta med i denne eller senere tabeller. I tabellen er det fortrinsvis tatt med slike spesifikasjoner som enten ikke kan gis for lavere enheter, eller som det er naturlig å se i relasjon til handelsområdet. For en rekke spesifikasjoner er det bare gitt en henvisning til de spesifikasjonstabeller for lavere enheter hvor detaljene er tatt med, og hvor områdetallene finnes i egne sumkolonner. Bortsett fra opplysninger om Landareal og tallet på bruk og Personlig tjenesteyting er det i områdetabellen likevel tatt med hovedtall for de spesifikasjoner som bare er representert ved slike henvisninger. Tabellen inneholder i alt 171 spesifikasjoner for hver geografisk enhet.

Distriktstabellen som begynner på side 68 er en tabell med spesifikasjoner for hvert av samtlige 119 handelsdistrikter med summer for de 25 handelsområder. Også denne tabell er satt opp etter de samme prinsipper som for de høyere handelsenheter med spesifikasjonene i forspalten og de geografiske enheter i tabellhodet, ordnet i nummerorden innen hvert handelsområde. Hver gang man går over til et nytt område kommer først sumtallene for området, deretter tallene for hvert distrikt.

Da dette er en tabell som omfatter samtlige handelsdistrikter, er tallet på økonomiske spesifikasjoner avpasset etter hva en kan offentliggjøre for de svakeste distrikter. Oppgaver over Engroshandel har en således ikke funnet å kunne ta med i denne tabell. For øvrig er det tatt med så mange andre spesifikasjoner som det har vært plass til når forspalten ikke skulle overskride en side, og da fortrinsvis slike som det er naturlig å se i relasjon til handelsdistriktet. For Landarealet og tallet på bruk er det bare gitt en henvisning til kommunetabellen hvor detaljene er tatt med og hvor distriktstallene finnes som sumtall. Ved å la forspalten bare gå over en side har en oppnådd at samtlige spesifikasjoner for et distrikt, og som regel også for hele området, vil finnes på samme side, slik at man kan ha samtlige data for seg uten å bla over til ny side. Tabellen inneholder i alt 82 spesifikasjoner for hver geografisk enhet.

Ved en del distriktsnavn vil De finne en *, som betyr at det for vedkommende distrikt kan gis ytterligere spesifikasjoner. Dette er gjort i Spesialtabellen for de 45 viktigste handelsdistrikter; se nedenfor.

Kommunetabellen som begynner på side 88 er en tabell med spesifikasjoner for hver kommune. For enheter av denne størrelse kan økonomiske data bare gis for meget grove grupper. Da en kommunetabell ordnet etter de samme prinsipper som er brukt for de høyere handelsenheter ville kreve uforholdsmessig stor plass, har en valgt å flytte spesifikasjonene til tabellhodet og plasere de geografiske enheter i forspalten. For å kunne få alle spesifikasjoner for en enhet på samme oppslag, og for å få tallet på spesifikasjoner størst mulig, har en valgt å la tabellhodet gå over to sider, med felles forspalte på venstre side.

I tabellhodet vil De finne 2 kolonner med tekst: «I pct. av nærmest høyere enhet». Dette vil si:

Kommunene i pct. av handelsdistriktene
Handelsdistriktene i pct. av handelsområdene
Handelsområdene i pct. av handelsfeltene
Fylkenes byer og bygder i pct. av fylkene
Handelsfeltene, fylkene og rikets byer og bygder i pct. av riket

Spesifikasjonen er begrenset til de som antas å ha størst alminnelig interesse innen hovedgruppene Befolkning og Inntektsforhold. For hovedgruppene Industri og Detaljhandel har det bare vært mulig å gi hovedtall. For gruppen Bruk med jordbruksareal er det tatt med en mer spesifisert oppgave slik at en ytterligere spesifikasjon for de høyere enheter ikke er nødvendig. Det bør merkes at disse oppgaver bare gjelder for rene landdistrikter og altså ikke omfatter de bruk som ligger innenfor bygrensene.

Kommunene er ført opp område- og distriktsvis i den rekkefølge de finnes i Standard for handelsområder. For å få relasjon til fylkesinndelingen er kommunenes kodetall tatt med.

I forspalten er det først gitt sumtall for riket, rikets byer, rikets bygder, for de 5 handelsfelter og for fylkene (både hovedtall og fordelt på byer og bygder). Dernest kommer kommuneoppgavene ordnet distriktsvis for hvert handelsområde med sumtall for distriktene og området. For hvert nytt handelsområde vil man først finne sumtallene for området og distriktene følger så i nummerorden. For hvert nytt distrikt vil man først finne sumtallene for distriktet og under dette tallene for de enkelte kommuner. Tabellen er altså summert «oppover». Den inneholder i alt 27 spesifikasjoner for hver geografisk enhet.

Ved en del bynavn vil De finne tilføyet en *, som betyr at det for vedkommende by kan gis ytterligere spesifikasjoner. Dette er gjort i Spesialtabellen for de 30 største by-kommuner; se nedenfor.

Etter kommunetabellen er det tatt med en del spesialoppgaver. Først av disse kommer de *spesielle områdeoversikter* som begynner på side 116. Her vil De for hvert handelsområde finne kartskisser over området, oversikt over byer og hussamlinger med innbyggertall, områdets kommuner ordnet distriktsvis, en tabell og en del grafiske framstillinger av viktigere data fra spesifikasjonstabellene, distriktenes prosentvise andel av en del hovedtall for området og opplysninger om tallet på annonseenheter (aviser) innen området, ordnet distriktsvis.

En egen oversikt er satt opp også for Oslofjordens sentrale handelsområde, som omfatter industristrøkene på begge sider av Oslofjorden.

De spesielle områdeoversikter egner seg utmerket til å gi et raskt overblikk over et handelsområdes beliggenhet, oppdeling i distrikter og de viktigste data fra spesifikasjonstabellene.

Etter områdeoversiktene følger en *spesialtabell for de viktigste handelsdistrikter*. Denne begynner på side 168 og gir spesifikasjoner for de 45 handelsdistrikter som hadde størst detaljomsetning i 1952. Da disse distrikter er av en slik størrelsesorden at det i det vesentlige kan gis de samme spesifikasjoner som for handelsområdene, er tabellen satt opp med omtrent samme forspalte som er brukt i områdetabellen. I tabellhodet er distriktene tatt inn i nummerorden. Sumkolonner forekommer ikke i denne tabellen. Med unntakelse av 2 handelsområder (nr. 23 og 34) vil en i tabellen finne minst 1 distrikt fra hvert handelsområde. For 3 områders vedkommende (nr. 12, 17 og 18) er samtlige distrikter kommet med. Av de 45 distriktene er det 38 distrikter med en by som di-

striktssentrum, mens 7 distrikter er rene landdistrikter med større hussamlinger som distriktssentra. Det kan også nevnes at 17 av «bydistriktene» *ikke* er kommet med i tabellen. Tabellen inneholder i alt 155 spesifikasjoner for hver av de geografiske enheter.

Det er også satt opp en *spesialtabell for de største by-kommuner.* Denne begynner på side 180 og gir spesifikasjoner for de 30 største byer etter folketalet 1/1 1956. Da disse byer er av en slik størrelsesorden at det i det vesentlige kan gis de samme spesifikasjoner for dem som for de handelsdistrikter de hører til, er tabellen satt opp omtrent med samme forspalte som i distriktstabellen. I tabellhodet er byene tatt inn i nummerorden etter kommunekoden. Sumkolonner forekommer heller ikke i denne tabell. Tabellen inneholder i alt 81 spesifikasjoner for hver av de geografiske enheter.

Samletablåene for all rangering som begynner på side 184 er en sammenstilling av resultatet av flere rangeringer etter ulike data. Det er først et tablå for handelsområder og handelsdistrikter. Dette inneholder rangering etter 8 spesifikasjoner og selve rangeringstabellene er tatt inn umiddelbart etter rangeringstablåene. Videre er det et tablå for kommuner, men her er selve rangeringstabellene ikke tatt med i boken. I kommunetablået, som bare inneholder 6 spesifikasjoner, finner De først samtlige bykommuner rangert for seg, dernest de 300 største landkommuner etter folketallet 1/1 1956. Tablået er satt opp på grunnlag av en fullstendig rangering av alle landkommuner for hver av de seks spesifikasjonene. Dette gjør at en kommune som rangerer høyt nok etter folketallet til å komme med i tablået, kan ha et rangeringsnummer som er større enn 300 for en eller flere andre spesifikasjoner. På tilsvarende måte vil et tall i nummerrekken for enkelte spesifikasjoner kunne mangle, hvis det etter den fullstendige rangering tilhører en kommune som etter folketallet er for liten til å komme med i tablået.

Som eksempel på dette kan nevnes at Mysen kommune som ikke er med i rangeringstablået, etter detaljomsetningen rangerer som nr. 21 og etter detaljomsetning pr. privat husholdning som nr. 1.

Ved tildeling av rangeringsnummer er det ellers gjort slik at flere kommuner som har samme antall eller verdi for en bestemt spesifikasjon, er gitt samme rangeringsnummer. Et rangeringsnummer kan altså forekomme flere ganger for samme spesifikasjon. I slike tilfelle vil det også mangle tilsvarende mange rangeringsnummer, idet den kommune som følger etter en slik likeverdig gruppe av kommuner, har fått et rangeringsnummer som tar hensyn til at det er flere kommuner på nummeret foran. Er det f. eks. for en spesifikasjon 4 likeverdige kommuner som er gitt rangeringsnr. 32, vil neste kommune ha rangeringsnummer 36.

I rangeringstablåene er enhetene plasert i forspalten i rekkefølge etter befolkningens størrelse, mens samtlige rangeringsspesifikasjoner står i tabellhodet.

Rangeringstabellene som begynner på side 187 viser handelsområdene og handelsdistriktene rangert etter 8 utvalgte spesifikasjoner. I disse tabeller får en altså de enkelte enheter ført opp i rekkefølge etter sin betydning innen de forskjellige spesifikasjoner, med den som har størst verdi (høyeste tall) først og de andre nedover etter synkende tallverdi.

2. Definisjoner og spesifikasjonsforklaringer.

Om standardbetegnelser og forkortinger.

I tabellene er det brukt følgende standardbetegnelser:

Oppgave mangler eller kan ikke gis	..
Null	–
Mindre enn 0,05	0,0

De fleste forkortinger som forekommer vil være lette å forstå da de som regel følger like etter den fullstendige tekst de refererer seg til.

En forkorting som går igjen mange steder og som man straks bør merke seg er IPS = Innenbygds (-bys) personlig skattyter.

Om prosentberegningene.

De prosenttall som er oppført i tabeller og oversikter, er beregnet på hullkortmaskiner og siste desimal er forhøyet etter vanlige regler. Det er imidlertid ikke foretatt avstemming opp til 100 i prosentfordelingene. Man vil derfor finne at summen av prosenttallene for fordelingene ikke alltid blir nøyaktig 100, men kan avvike opp- eller nedover med et par enheter i siste desimal.

Med den store mengde prosenttall som tabeller m. v. inneholder har Byrået funnet det mest hensiktsmessig å beholde maskintallene med sine små avvikelser på sumtallet 100 framfor å gå til en skjønnsmessig korrigering av de enkelte prosenttall. Differansene slik som de nå er, vil ikke ha betydning for den praktiske bruk av tallene.

Om sammensetningen av det private konsum.

Det private konsum er definert som verdien av de varer og tjenester som kjøpes av landets husholdninger, eller av private foreninger og institusjoner uten ervervsmessig karakter. Jordbruksbefolkningens forbruk av egne produkter og enkelte andre poster av liknende karakter er inkludert. Varige konsumgoder, som biler, møbler og klær (men ikke boliger) regnes som konsumert i det år de anskaffes. På grunn av beregningsmåten inkluderer det spesifiserte konsum visse deler av det offentlige konsum (f. eks. mat og utstyr til offentlige skoler og sykehus), utlendingers konsum i Norge, og for mange varers vedkommende også lagerøkinger hos produsenter og handlende; til gjengjeld er nordmenns konsum i utlandet ikke kommet med. Korreksjoner er derfor nødvendig for å komme fram til det private konsum. Slike korreksjonsposter er tatt med i Nasjonalregnskapet, idet en fra hovedtallene for det spesifiserte konsum har trukket «offentlig konsum», «lageropplegg» og «utlendingers konsum i Norge», mens en har lagt til «nordmenns konsum i utlandet». En fordeling av disse korreksjonsposter på konsumkomponentene er det ikke mulig å foreta.

Tabellen over sammensetningen av det private konsum viser derfor konsumet innenlands uten hensyn til om dette kan føres tilbake til utlendinger i Norge eller visse deler av det offentlige. At totaltallene også for mange varers vedkommende inkluderer lageropplegg gir et noe skjevt bilde, men feilen er så liten at den for næringslivets eventuelle beregninger neppe spiller noen rolle. (Korreksjonsfaktoren for lageropplegg har i de senere år ligget mellom 0,7 og 1,0 pct. av totalkonsumet.)

De enkelte konsumkomponenter i tabellen er avgrenset slik:

I. *Matvarer* og II. *Drikkevarer og tobakk.* Inkluderer varer nytt på restauranter, sykehus o. l., vurdert til detaljpriser.

III. *Bolig m. v.* omfatter også mannskapsrom for sjøfolk på skip. Er beregnet som utgifter til selve boligen uten lys og varme, men inklusive utgifter til indre vedlikehold. Verdi av egen bolig er beregnet på grunnlag av hva boligen lovlig ville ha innbrakt ved bortleie.

V. *Klær og skotøy.* Inkluderer strikking, veving, leiespinning og reparasjon av klær.

VI. *Helsepleie, personlig hygiene.* Helsepleie omfatter lege-, tannlege- og jordmorhjelp, sykehusopphold, sykepleie i hjemmet, medisiner og instrumenter.

VIII. *Utdanning m. v.* Skolegang omfatter skolepenger ved offentlige skoler og betaling for privat undervisning. Skolebøker o. l. er med under andre poster.
Offentlige forestillinger omfatter kino-, teater-, konsertbesøk m. v. Her inngår også sportsutstyr, leketøy, fotografering m. v. (inklusive lystfartøyer og vedlikehold av disse, blomster og hundehold).

IX. *Hotellijenester m. v.* Tjenesteyting ved hoteller, pensjonater og restauranter omfatter ikke verdien av mat etc. (jfr. I og II).

X. *Annet konsum.* Omfatter porto, telefon, telegrammer; varer ikke nevnt foran (herunder reiseeffekter og porteføljevarer; ur; skrivesaker, papir og trykksaker; likkister og gravmonumenter; røykeutstyr; spaserstokker; bijouterivarer (herunder emaljevarer); akkumulatorer og galvaniske elementer; skytevåpen, ammunisjon og ny-produksjon av skillemynt), tjenester ikke nevnt foran (forsikringstjenester, banktjenester og andre tjenester vesentlig gjennom foreninger).

Om landarealet og tallet på bruk.

Landarealet er oppgitt i km². 1 km² = 1000 dekar.
Brukene er fordelt på 4 størrelsesgrupper:

1) Med inntil 5 dekar jordbruksareal (jordbrukstellingens kl. 0–2).
Disse minste bruk vil hovedsakelig være «hage-» eller «villabruk».

2) Med 5,1–35 dekar jordbruksareal (jordbrukstellingens kl. 3–5).
Eieren av disse mindre bruk vil som regel ha jordbruk som biyrke.

3) Med 35,1–100 dekar jordbruksareal (jordbrukstellingens kl. 6–8).
Eieren av disse middels store bruk vil som regel ha jordbruk som hovedyrke, men vil i mange tilfelle ha et biyrke ved siden av.

4) Med over 100 dekar jordbruksareal (jordbrukstellingens kl. 9–12).
Eieren av disse større bruk vil som regel ha jordbruk som eneyrke.

De oppgitte tall er tatt fra Jordbrukstellingen 20/6 1949, men gjelder bare de rene landdistrikter, slik at bruk som ligger innenfor bygrensene ikke er med.

Om befolkningen.

Befolkningsoppgavene er dels tatt fra Folketellingen 1950, dels fra en opptelling som ble foretatt av folkeregistrene pr. 1/1 1956. Etter den siste opptelling har en bare kunnet gi folkemengden i alt og fordeling etter kjønn og alder. De andre fordelingene er derfor gitt på grunnlag av tellingen i 1950.

Hjemmehørende befolkning viser tallet på personer som har sin faste bopel i vedkommende by, distrikt, område osv. Mange av disse personer vil ikke alltid være til stede, de kan f. eks. være sjøfolk, fiskere o. a. som er midlertidig fraværende. På den annen side vil mange personer kunne være midlertidig til stede uten å komme med i tallet for «hjemmehørende» som f. eks. tilreisende, studerende, fiskere o. a. Det bør merkes at norske overvintrere på Svalbard og Jan Mayen er regnet som hjemmehørende i den kommune hvor de var registrert som bosatt i folkeregisteret.

Bosatt i byer og hussamlinger. Med dette forstås den del av den hjemmehørende befolkning som har sin faste bopel i byene eller i tettbebyggelser i landdistriktene — de såkalte «hussamlinger». Ved Folketellingen i 1950 var en «hussamling» definert som et tettbygd strøk med «minst 100 hjemmehørende personer eller minst 20 bebodde bosteder». Det var overlatt den enkelte tellers skjønn hvor grensen mellom hussamlingen og den mer spredte bebyggelse skulle trekkes, og likeså om et sted skulle regnes som hussamling eller ikke. Bedømmelsen er derfor blitt noe forskjellig i de forskjellige deler av landet.

Befolkningen fordelt etter næring. Denne fordeling viser hvor stor del av den hjemmehørende befolkning som lever av — har sin inntekt fra — de forskjellige grener av næringslivet. Forsørgede er regnet å tilhøre samme næringsgren som forsørgeren.

Det er brukt 7 grupper for fordelingen og denne bygger på Standard for næringsgruppering (se side 34).

1) «Jordbruk og skogbruk» omfatter standardens næringsgrener 01–03
2) «Fiske og fangst» omfatter standardens næringsgrener 04–06
3) «Industri m. v.» omfatter standardens næringsgrener 11–52
4) «Forretningsvirksomhet» omfatter standardens næringsgrener 61–69
5) «Samferdsel» omfatter standardens næringsgrener 71–78
6) «Diverse tjenesteyting» omfatter standardens næringsgrener 81–93
7) I denne gruppe er de personer samlet som ikke har tilknytning til næringslivet (pensjonister, rentenister o. l.) og de som ikke har gitt tilstrekkelige opplysninger om sin næring. (Standardens næringsgren 99)

Yrkesbefolkningen fordelt etter stilling m. v. Denne fordeling viser hvilke stillinger den voksne befolkning (15 år eller mer) har innen næringslivet og i enkelte utvalgte næringsgrener.

1) «Selvstendige» omfatter personer som arbeider for egen regning — næringsdrivende — både med og uten leid hjelp.
   a) «Gårdbrukere, skogeiere m. v.» omfatter selvstendige innen standardens næringsgrener 01–03.
   b) «Selvstendige fiskere m. v.» omfatter selvstendige innen standardens næringsgrener 04–06.
   c) «Selvstendige ved industri m. v.» omfatter selvstendige (også håndverkere) innen standardens næringsgrener 11–52.
   d) «Andre selvstendige» omfatter selvstendige innen standardens næringsgrener 61–93.
2) «Funksjonærer» omfatter alle funksjonærer (også fagfunksjonærer) ansatt i offentlig eller privat virksomhet.

3) «Formenn og arbeidere» omfatter alle formenn og arbeidere ansatt i offentlig eller privat virksomhet.
   a) «Jord- og skogsarbeidere (inkl. familiemedlemmer)» omfatter ansatte formenn og arbeidere, familiemedlemmer (med eller uten lønn) innen standardens næringsgrener 01–03.
   De familiemedlemmer som tas med her omfatter bare slike som har sitt vesentlige arbeid i jord- og skogbruk. Husmødre og andre familiemedlemmer som vesentlig utfører «innearbeid», er tatt med nedenfor under 4 b.
   b) «Ansatte fiskere og fangstfolk» omfatter fiskere og fangstfolk innen standardens næringsgrener 04–06.
   c) «Arbeidere ved industri m. v.» omfatter ansatte formenn og arbeidere innen standardens næringsgrener 11–52.
   d) «Andre arbeidere» omfatter ansatte formenn og arbeidere innen standardens næringsgrener 61–93.
4) «Personer utenfor næringslivet»
   a) «Husmødre uten annet yrke» omfatter gifte kvinner som utelukkende arbeider i hjemmet. Husmødre som har et lønnet hovedyrke, er tatt med under vedkommende stilling innen næringslivet.
   b) «Andre familiemedlemmer med husarbeid» omfatter de familiemedlemmer som har fast arbeid i hjemmet ved siden av husmoren. Denne gruppe omfatter også de familiemedlemmer ved jord- og skogbruk (standardens næringsgrener 01–03) som har «innearbeid» på gårdsbrukene m. v. (jfr. foran under 3 a).

Befolkningen fordelt etter kjønn og alder. I kommunetabellen er det bare foretatt en grov fordeling som viser tallet på barn under 15 år (både gutter og piker) og tallet på voksne (15 år eller mer). De voksne er igjen delt i menn og kvinner. I distriktstabellen er fordelingen mer spesifisert. De to hovedgrupper «Menn» og «Kvinner» er delt på 6 aldersgrupper, som hver for seg skulle dekke et visst behovsområde.

0–6 år, barn under skolepliktig alder
7–14 år, barn i folkeskolen
15–19 år, ungdom
20–49 år, familiestiftere og barnefostrere
50–69 år,
70 år og over, gamle uten arbeid

Private husholdninger. Med husholdning forstås her en «kosthusholdning». Til en slik regnes familiemedlemmer, tjenestefolk og losjerende som har full kost, eller i det minste middag hos utleieren. Andre losjerende — som altså holder seg selv med kosten — regnes som egne husholdninger.

Felleshusholdninger. Her inngår alle typer av «anstalthusholdninger», som f. eks. barnehjem, sykehus, gamle- og pleiehjem, internatskoler, hoteller og pensjonater, militærforlegninger, fengsler og straffeanstalter m. v.

Tilstedeværende personer i felleshusholdninger. I felleshusholdningene vil det være to kategorier av tilstedeværende personer, alt etter arten av vedkommende felleshusholdning.

En kategori omfatter personer som er fast knyttet til felleshusholdningen i egenskap av ansatt personale o. l., eller de er til stede så lenge at de kan regnes for å høre fast til husholdningen (som f. eks. barn i barnehjem og gamle i gamlehjem).

Den annen kategori omfatter personer som er midlertidig til stede, f. eks. pasienter i sykehus, gjester i hoteller og pensjonater o. l.

I tabelloppgavene over tallet på personer i felleshusholdninger er begge disse grupper regnet med slik at tallene gir uttrykk for samtlige tilstedeværende på tellingstidspunktet. Dette er gjort for å gi best mulig uttrykk for hvilken størrelsesorden felleshusholdningen hører til.

Gjennomsnittlig årlig befolkningstilvekst i prosent. For å vise de enkelte kommuners, distrikters, områders m. v. vekst er det oppgitt to tall, et som representerer en langtidsforandring (1930–1950) og et som representerer forandringen de siste 6 år (1950–1956). For å få så vidt mulig sammenliknbare tall er forandringen regnet ut pr. år og prosentvis i forhold til folkemengden i henholdsvis 1930 og 1950.

En sammenlikning av de to tall vil vise om distriktet m. v. er i jevn utvikling (de to tall er på det nærmeste like), om det viser en nedgående trend (tallet for de siste 6 år er mindre enn tallet for langtidsforandringen) eller om det viser en oppgående trend (tallet for de siste 6 år er større enn tallet for langtidsforandringen). Ved sammenlikning med de tilsvarende tall for hele riket, vil en kunne bedømme om trenden i et distrikt viser samme utvikling som landet under ett eller om den avviker i positiv eller negativ retning.

Om inntektsforhold.

Alle data om intektstakere og inntektens størrelse gjelder den kommunale skattelikning.

Tallet på skattytere og antatt inntekt i 1956 i alt omfatter samtlige skattytere på stedet, altså både personlige skattytere og andre skattytere.

En personlig skattyter er en skattyter som ved statsskattelikningen har krav på klassefradrag. Andre skattytere er upersonlige selskaper, som aksjeselskaper m. v. som ikke har krav på klassefradrag.

Tallet på innenbygds (-bys) personlige skattytere (IPS) og disses antatte inntekt omfatter de personlige skattytere som er hjemmehørende — har sin faste bopel — på vedkommende sted, unntatt sjømannsskattyterne.

Oppgavene for de innenbygds (-bys) personlige skattytere (IPS) er beregnet på grunnlag av følgende representative utvalg:

a) Alle IPS med antatt formue og/eller antatt inntekt ved statsskattelikningen lik eller større enn henholdsvis kr. 200 000 og kr. 20 000.

b) 10 pct. av de IPS som ved statsskattelikningen har en antatt formue og/eller antatt inntekt mindre enn henholdsvis kr. 200 000,00 og kr. 20 000,00.

På denne måte er tallet i tabellen på IPS med antatt inntekt kr. 20 000,00 og mer helt dekkende. For de lavere grupper av inntekt vil det kunne være et mindre avvik fra de riktige tall.

I de tabeller hvor det forekommer en fordeling av IPS på de forskjellige inntektstrin vil det sees at summen av skattytere som er fordelt er mindre enn totalen for IPS. Dette forklares bl. a. av følgende forhold: De fullstendige oppgaver fra kommuneskattelikningen inneholder også oppgaver over tallet på skattytere fra likningen av sjøfolks formue og inntekt i land. Fellesliknede skal regnes som en skattyter. Det er ikke alltid mulig å kontrollere at de fullstendige oppgaver er gitt opp etter dette prinsipp. En må også regne med at de fullstendige oppgaver inkluderer en del «nullskattytere» dvs. skattytere med formue og inntekt som ikke blir skattlagt.

Antatt inntekt, er et nettoinntektsbegrep, som framkommer når en fra bruttoinntekten trekker alle godkjente fradragsposter ved skattelikningen (klassefradrag for de personlige skattytere hører ikke med blant disse fradragsposter). Antatt inntekt for IPS ved kommuneskattelikningen omfatter ikke aksjeutbytte og inntekt av eiendom utenfor bostedskommunen.

Antatt inntekt pr. innbygger er et aritmetisk gjennomsnitt som framkommer ved å dividere den samlede antatte inntekt med tallet på innbyggere.

Antatt inntekt pr. innbygger i pct. av høyere enhets gjennomsnitt. Dette tall viser for hvert sted forholdet til den høyere enhets gjennomsnitt. Hvis tallet er 100, er stedets gjennomsnitt det samme som i den enhet det sammenliknes med; hvis tallet er over (under) 100, betyr det at stedets gjennomsnitt ligger over (under) det høyere enhets gjennomsnitt.

Antatt inntekt pr. IPS er et aritmetisk gjennomsnitt som framkommer ved å dividere IPS antatte inntekt med tallet på IPS.

Antatt inntekt pr. IPS i pct. av høyere enhets gjennomsnitt. Dette tall viser for hvert sted forholdet til den høyere enhets gjennomsnitt. Hvis tallet er 100, har stedets personlige skattytere gjennomsnittlig den samme antatte inntekt som i den enhet det sammenliknes med; hvis tallet er over (under) 100 betyr det at stedets gjennomsnitt ligger over (under) den høyere enhets gjennomsnitt.

Antatt inntekt pr. privat husholdning er et aritmetisk gjennomsnitt som framkommer ved å dividere IPS antatte inntekt med tallet på private husholdninger. Da det som regel vil være flere IPS enn husholdninger, vil husholdningenes gjennomsnittlige antatte inntekt være større enn IPS gjennomsnittlike antatte inntekt. Dette vil i praksis si at det i en rekke private husholdninger vil være flere enn en inntektstaker som helt eller delvis bidrar til å skaffe husholdningen kjøpekraft.

For mange vareslag er de private husholdninger den avgjørende innkjøpsenhet. Det ville derfor vært av vesentlig interesse å ha en fordeling av husholdningene på inntektsgrupper. Dette er det imidlertid ikke mulig å skaffe. Som uttrykk for kjøpekraften i de private husholdninger har en derfor måttet nøye seg med et gjennomsnittstall beregnet slik som forklart ovenfor. Ved denne enkle beregning er også inntekten til skattytere som tilhører felleshusholdninger kommet med. Det samme gjelder inntekten til hushjelper i private husholdninger. På denne måten blir inntekten som fordeles på husholdningene noe for stor, men det beregnede gjennomsnitt må likevel kunne tas som et brukbart uttrykk for privathusholdningenes kjøpekraft.

Om bergverksdriften og industrien.

Næringsgrupperingen. Hvilke bergverks- og industribedrifter som inngår i de forskjellige grupper går fram av «Standard for næringsgruppering» (side 34) hvor de samme betegnelser stort sett vil finnes igjen.

De grupper som ikke svarer til standardens betegnelser er:

«Nærings- og nytelsesmiddelindustri», som omfatter standardens næringsgrener 20–22.

«Diverse og annen industri», som i felttabellen omfatter standardens næringsgrener 29, 30, 32, 39, og i områdetabellen og den spesielle distriktstabell dessuten nr. 27.

Sysselsetting. Tallet på sysselsatte omfatter alle som var ansatt i bedriften, også de som arbeidde med transport, reparasjoner o. l. og eiere og familiemedlemmer som arbeidde i personlige foretak. En person er regnet som ansatt dersom han er meldt inn i trygdekassen av vedkommende bedrift.

Bruttoproduksjonsverdi er summen av salgsverdi av produksjon for egen regning, godtgjørelse for reparasjonsarbeider, godtgjørelse for utført leiearbeid for andre og salg av varer som ikke er bearbeidd i bedriften (de såkalte handelsvarer).

Om engroshandelen.

A/S Vinmonopolet er som tidligere nevnt holdt utenfor.

Næringsgrupperingen. Hvilke engrosbedrifter som inngår i de forskjellige grupper går fram av «Standard for næringsgruppering» (side 34) hvor de samme betegnelser stort sett vil finnes igjen.

Engrosomsetning. Her inngår alt salg til videreforhandlere og alt salg til produsenter o. l. som nytter varene i sin næringsvirksomhet.

Om detaljhandelen.

A/S Vinmonopolet er som tidligere nevnt holdt utenfor.

Næringsgrupperingen m. v. I tillegg til den vanlige grupperingen i samsvar med «Standard for næringsgruppering», er detaljhandelsbedriftene samlet i 3 hovedgrupper etter det forbruk de omsatte varer skal dekke.

Gruppene er disse:

1) «Ikke varige konsumvarer.» Her er tatt med varer som er gjenstand for daglig forbruk i husholdningene. (Brensel se punkt 3.)
2) «Varige konsumvarer.» Her er tatt med de fleste varer som forbrukes i husholdningene over lengre tidsrom.
3) «Andre varer.» Dette er hovedsakelig investeringsvarer og råvarer. Denne gruppe omfatter også brensel og smøreoljer som forbrukes både i industrien m. v. og i husholdningene.

Hva slags forretninger som kommer med i de 3 hovedgrupper, går fram av oppstillingen nedenfor (kodene refererer seg til Standard for næringsgruppering, se side 34).

I. *Ikke varige konsumvarer.*

Bedrifter som omsetter:	
Nærings- og nytelsesmidler (unntatt A/S Vinmonopolets varer)	641–642 (unnt. 6426)
Kolonialvarer	6411
Landhandlervarer	6412
Tobakk, sjokolade, grønnsaker, frukt, blomster	6417–6425
Andre nærings- og nytelsesmidler	6413–6416, 6429
Sykepleie- og apotekervarer	646
Papir, kortevarer og leketøy	6472–6473
Kosmetikk	6483
Aviser	6591
Varer omsatt ved port-, torg- og omførselshandel	6593–6596

II. *Varige konsumvarer.*

Bedrifter som omsetter:

Tekstil og bekledning	643–644
Ur, optiske artikler, musikkinstrumenter m. v.	645
Bøker	6471
Gull- og sølvvarer	6481
Porteføljevarer	6482
Møbler, tepper m. v. og annet innbo	6511, 6519
Husflidsvarer	6512
Radio og annet elektrisk utstyr	6513–6514
Kunst og antikviteter	6515
Kjøkkenutstyr	6523
Glass og stentøy	6524
Sportsutstyr	6525
Sy- og strikkemaskiner	6555
Fugler og akvarier	6592
Andre varige konsumvarer	6599

III. *Andre varer.*

Bedrifter som omsetter:

Farge- og malervarer	6521
Jernvarer	6522
Bygningsartikler m. v.	653
Biler og rekvisita	654
Maskiner og utstyr	6551–6554, 6559
Diverse råvarer	656
Brensel og smøreoljer	657

I alle spesifikasjoner (unnt. Kommunetabellen) er det gitt tall for de tre hovedgruppene. Når det gjelder den mer detaljerte næringsgrupperingen, er forholdene noe forskjellig for de enkelte tabeller.

I distriktstabellen er bare noen få bransjer spesifisert, fortrinsvis de som faller inn under «Ikke varige konsumvarer».

I felttabellen, områdetabellen og spesialtabellen for de viktigste handelsdistrikter er noen bransjer slått sammen til større grupper, nemlig:

«Kjøkkenutstyr, glass og stentøy», som omfatter standardens undergruppe-nr. 6523 og 6524.

«Andre varige konsumvarer», som omfatter standardens undergruppe-nr. 6471, 6481, 6482, 6512, 6515, 6555, 6592, 6599.

I områdetabellen og spesialtabellen for de viktigste handelsdistrikter er varegruppen Diverse råvarer, nr. 657 ikke tatt med.

Detaljomsetning. Her inngår alt salg til endelige konsumenter.

Detaljomsetning pr. husholdning. Dette er et aritmetisk gjennomsnitt som framkommer ved å dividere detaljomsetningen med tallet på private husholdninger.

Tallet vil kunne fortelle meget om omsetningen på stedet, men bør sees i sammenheng med husholdningenes størrelse. Sammenlikner man to enheter av samme type (f. eks. tallet for en bykommune med rikets byer, et bydistrikt eller område med vedkommende felt eller riket i alt, et landdistrikt med rikets bygder osv.) vil man kunne se om omsetningen for en geografisk enhet avviker fra gjennomsnittet for flere enheter. Er omsetningstallet mindre enn gjennomsnittet, tyder dette på at folk i vedkommende enhet gjør sine innkjøp i andre enheter, at kjøpekraften er mindre enn «normalt», eller at det i vedkommende enhet foregår en oppsparing som er større enn «normalt».

Er omsetningstallet større enn gjennomsnittet, tyder dette på at folk fra andre enheter foretar sine innkjøp innen vedkommende enhet, at det er en stor omsetning til folk som er midlertidig til stede (turister, sommergjester, fiskere o. l.), at kjøpekraften er større enn «normalt», eller at det innen enheten foregår en oppsparing som er mindre enn «normalt».

Ved hjelp av dette samme tall kan det selvsagt også foretas tilsvarende sammenlikninger direkte mellom de forskjellige enheter helt fra de enkelte kommuner opp til handelsfeltene.

Detaljomsetning pr. husholdning i prosent av høyere enhets gjennomsnitt. Dette tall viser for hver enhet forholdet til den høyere enhets gjennomsnitt. Hvis tallet for en enhet er 100, har enheten en detaljomsetning pr. husholdning som svarer til gjennomsnittet i den høyere enhet. Hvis tallet er over (under) 100, betyr det at enhetens detaljomsetning pr. husholdning ligger over (under) den høyere enhets gjennomsnitt, m.a.o. at den lavere enhet er en «plussenhet» («minusenhet») innen den høyere enhet.

Om forholdet mellom bedrifter og omsetning (produksjon).

I spesifikasjonstabellene forekommer det enkelte tilfeller hvor det i en bransje er oppgitt en eller flere bedrifter, men ingen omsetning (produksjon) i 1952. Dette skyldes bl. a. at bedriftstallet gjelder pr. 24. april 1953 og derfor også omfatter de bedriftene som er startet i tiden etter 1. januar 1953.

De vil også finne enkelte bransjer innenfor varehandel hvor det er oppgitt et omsetningsbeløp uten at det er registrert noen bedrift. Dette skyldes at omsetningen er skilt ut fra en bedrift som er registrert i en annen gruppe, f. eks. detaljomsetningen ved en engrosbedrift er tatt med under detaljhandel.

Om personlig tjenesteyting.

Ved Bedriftstellingen 1953 ble næringsgruppe 91 lønnet husarbeid ikke tatt med, slik at en samlet oversikt over denne næring ikke foreligger i Byrået. I tabellene har en bare tatt med de 5 grupper som man mente hadde størst betydning for næringslivet, nemlig:

Spisesteder og restauranter, standardens gruppe 921
Hoteller og pensjonater, standardens gruppe 922
Vaskerier og renserier m. v., standardens gruppe 931
Barberere og herrefrisører, standardens undergruppe 9321
Damefrisører m. v., standardens undergruppe 9322

En har ikke tatt med totaltall og prosentfordelinger for denne næring.

Om aviser og avisannonseenheter.

De opplysninger som er gitt er tatt fra Norsk Aviskatalog og omfatter både medlemmer av Norsk Bladeierforening og Osloavisenes forening og de fleste aviser som ikke er tilsluttet noen av disse foreninger.

Det bør merkes at en del av avisene kommer ut i 2 utgaver med forskjellig navn. For å unngå misforståelser har en i oversikten regnet slike aviser som *en* enhet. For nærmere opplysninger om avisenes navn, opplag, spredningstall, annonsepriser, trykningstekniske data m. v. henvises til Norsk Aviskatalog som kommer ut i ajourført stand hvert år.

3. Tabellnøkkel.

For hurtig å kunne finne fram til, og samtidig ha en samlet oversikt over hvilke opplysninger en finner i de forskjellige spesifikasjonstabeller er det på side 46 tatt inn en skjematisk oppsatt tabellnøkkel, utformet som en vanlig tabell. *Tabellens hode* inneholder de forskjellige spesifikasjonstabeller m. v. I *forspalten* finner man under avsnitt A de viktigste hovedgrupper av spesifikasjonene. Under avsnitt B finner man de forskjellige distriktsinndelinger som forekommer i spesifikasjonstabellene m. v.

Nøkkelen er ikke fylt ut med tall som i en vanlig tabell, men bare med «x»-er. Lest vannrett viser da disse «x»-er i hvilke tabeller m. v. man finner de forskjellige spesifikasjonsgrupper og distriktsinndelinger. Lest loddrett viser «x»-ene hvilke spesifikasjonsgrupper og inndelingsenheter det gis opplysninger om i de forskjellige tabeller m. v.

Avsnitt A brukes hvis man skal søke fram til en bestemt spesifikasjonsgruppe, og avsnitt B hvis det er en bestemt distriktsenhet man vil fram til.

Innledning,
Sakregister og Tekstavsnitt

gir *den beste innføring*
i den *rikdom* av *markedsdata* som finnes
i denne bok

SE DE FØRSTE 24 SIDER AV BOKEN

C. EKSEMPLER PÅ BRUK AV TABELLENE

Hvorledes skal man best utnytte alle de opplysninger som finnes i «Kjenn ditt marked»?

Dette spørsmålet er det ikke mulig for Byrået å gi fullgodt svar på. De praktiske problemer som bedriftene står overfor er så ulike at bare bedriftens egne folk kan løse dem. Problemene kan også som regel løses på flere måter og ved bruk av ulike metoder.

Det er allikevel nedenfor ved stiliserte eksempler gitt antydninger om hvordan noen enkle problemer kan løses. Byrået håper at disse eksemplene kan bli til noen nytte, iallfall for bedrifter som ikke har praktisk erfaring på dette område.

Det første en bedrift bør gjøre er å legge sine egne markedsområder så nær opp til Standardinndelingen i handelsområder som mulig. Dette er et engangsarbeide som kan gjøres på to måter.

1. Man kan *revidere sin egen organisasjon* slik at den helt ut faller sammen med standardindelingen. Derved vil man alltid *direkte* kunne trekke sammenlikninger mellom de oppgitte data i «Kjenn ditt marked» og sine egne tall. Arbeidsmessig sett vil dette bety en stor lettelse, særlig fordi en derved unngår en omregning av alle relative tall. Etterhvert som Statistisk Sentralbyrå innarbeider den nye handelsinndelingen også i andre publikasjoner vil fordelene ved en slik overensstemmende inndeling ikke bare gjelde «Kjenn ditt marked», men også løpende publikasjoner hvor økonomiske data blir gruppert etter Standard for handelsområder.
2. Hvis bedriftens organisasjon av forskjellige grunner ikke kan forandres, bør det settes opp en fast nøkkel for *hvorledes egne organisasjonsområder uttrykkes ved Standardens områder*, dvs. hvorledes ens egne områder sammensettes av handelsområder, handelsdistrikter og enkelte kommuner.

Da det som tidligere nevnt gis flere detaljer for de *større* handelsenheter enn for de mindre, bør man her søke å få sine egne organisasjonsområder uttrykt i *størst* mulige enheter fra Standardinndelingen.

NB. Ved fastleggelse av egne områder må man unngå å få områder som griper over i hverandre, dvs. at 2 underordnede ledd delvis arbeider i samme område. Om det innen et område er 2 eller flere representanter spiller mindre rolle, bare disse har samme områdegrenser.

Under dette grunnleggende organisasjonsarbeid vil man kunne ha stor nytte av «*Bosettingskart over Norge*». Standardinndelingens grenser kan tegnes inn med en farge, og ens egen inndeling med en annen farge. Det vil da lett sees hvilke avvikelser som er til stede, og man vil raskt kunne avgjøre hvilke justeringer som bør foretas og hvorledes den ene inndeling på gunstigste måte uttrykkes ved den andre.

Når dette grunnleggende arbeid er utført, vil man kunne ta fatt på de enkelte problemer.

Vesentlig på grunnlag av eksempler fra en tilsvarende amerikansk publikasjon, «Consumer Markets», skal en nedenfor nevne enkelte problemer som kan komme på tale.

En skal først se litt på bruken av *gjennomsnittstall*.

De vil sikkert trekke på smilebåndet når vi innleder med å ta fram historien om statistikeren som druknet da han skulle vade over en elv. Han visste at gjennomsnittsdybden var 1 meter, men .....

Mange vil kanskje gjøre den samme feil hvis de bruker gjennomsnittstall ukritisk. Hvor mange reklamekroner er f. eks. ikke gått tapt i strømmen fordi gjennomsnittet var akseptert uten nærmere analyse? Ved å bruke materialet i «Kjenn ditt marked» kan denne sjanseseilas unngås for dem som ønsker å gjøre mest mulig ut av hver reklamekrone de har til disposisjon.

La oss ta et eksempel:

To handelsområder viser en antatt inntekt pr. skattyter på henholdsvis kr. 10 550,00 og kr. 10 580,00. Ved første øyekast kan de synes å være like gode markeder. En nærmere analyse vil imidlertid vise at i det ene område er det 55 % av inntektstakerne som har mer enn kr. 8 000,00 i årlig antatt inntekt, mens det i det annet område er bare 48 % i samme inntektsgruppe.

Avhengig av hvilket produkt det gjelder vil et av disse markeder være betydelig bedre enn det annet. Foruten inntektsforholdene vil bl. a. følgende forhold kunne være av betydning for slike nærmere analyser: By eller land, befolkningens næringsstruktur, om den er i vekst eller tilbakegang, årstidene, klimatiske forhold (temperatur og nedbør), spisevaner, lokalproduksjon m. v.

En skal så se litt på problemet *valg av prøvemarkeder.*

Slike kan settes opp for å prøve både «produkter» og «kampanjemidler». Avhengig av hva en skal prøve må en søke de markeder som ansees mest skikket for formålet.

Følgende momenter kan bl. a. komme på tale: Skal jeg velge markedene ut fra de absolutte tall eller skal jeg velge markeder med en gunstig trend? Hvor langt borte kan markedet ligge uten å gjøre kostbare reiser nødvendig for å følge aksjonen og kontrollere resultatet? Må jeg ta andre geografiske hensyn? Hvilken størrelsesorden bør markedet ha for å holde omkostningene nede? Må jeg ta spesielle hensyn til markedets art, f. eks. by eller land? Må jeg ta hensyn til befolkningens næringsstruktur eller grupperingen etter inntektstrin? Hvilke annonsemuligheter har jeg i markedsområdet? osv.

Et annet velkjent problem er *markedsanalyser.*

Enten man er interessert i «trend» eller «markedsstørrelse» (f. eks. etter befolkning, husholdninger, skattytere eller detaljsalg); i markeder med stor bymessig rate eller vesentlig spredt bebyggelse; i markeder med spesielt inntektsnivå eller andre spesielle forhold, vil man alltid forsøke å finne fram til de markeder som har de karakteristiske trekk som er av spesiell betydning for omsetningen av vedkommende vare og man gjør selvsagt dette for å kunne velge ut de markeder som gir de beste løfter for en størst mulig omsetning av produktet. Mange vil dessuten stå overfor problemet å «verdsette» markedene fordi de må oppnå resultater ved hjelp av et forholdsvis begrenset budsjett. La oss eksempelvis forutsette at det største potensial for salg av produktet ligger blant kjøpere med antatt inntekt kr. 12 000,00 og mer. De beste markeder skulle derfor være de som har flest innenbygds (-bys) personlige skattytere i denne inntektsgruppe. Disse tall lar seg lett ta ut av spesifikasjonstabellene.

Man kan så sammenholde markedene etter deres størrelse, og vil da kanskje finne at et mindre marked vil ha omtrent like mange skattytere i vedkommende inntektsgruppe som et større marked. Alt skulle da tale for at man vil kunne nå fram til det samme antall potensielle kjøpere med de minste omkostninger i det mindre markedsområde.

Eller la oss ta det alminnelige problem å *vurdere sin egen omsetning og sine salgsrepresentanter.* I spesifikasjonstabellene vil De finne omsetningstall for forskjellige bransjer i de forskjellige markeder, og i alt for hele riket. På grunnlag av disse tallene kan man sette opp en potensialfordeling for salget for den bransje hvor ens eget produkt hører hjemme. I standardavsnittet på side 34 og i forklaringer til tabellavsnittet, pkt. 2, side 14 vil De finne de nødvendige holdepunkter for å få Deres produkt plasert i riktig gruppe. Potensialfordelingen fåes ved formelen $\frac{X}{Y} \cdot 100$, hvor X er bransjens markedsomsetning og Y er bransjens omsetning for hele riket. Disse beregnede tall viser — under forutsetning av ellers like forhold — hvor stor prosentvis andel av totalomsetningen som faller på hvert markedsområde og de viser derved også hvilken prosentvis andel av eget salg som bør kunne påregnes i hvert område. Setter man så opp en tilsvarende beregning på grunnlag av sine egne salgsregnskaper (X = eget salg i hvert område, Y = eget totalsalg for riket) og sammenlikner de to beregninger, vil en lett kunne se om eget salg ligger over eller under det resultat en teoretisk kunne vente innen hvert område. Dette vil gi en oversikt over hvilke områder som er svake og hvilke som er sterke. For å finne ut hvorfor de sterke områder er gode og hva som er galt med de svake områder, vil det være nødvendig med nærmere analyser. Først når man har vurdert visse spesielle forhold i hvert område, f. eks. lokal produksjon, sterkt innarbeidde konkurrenter osv., kan man gjøre seg opp en mening om hvilket resultat det i praksis bør kunne regnes med. Når dette er gjort, vil man også kunne gjøre seg opp en begrunnet mening om det er noen av salgsrepresentantene som ikke fyller sin oppgave tilfredsstillende, og hvorfor de ikke gjør det.

De beregnede potensialtall kan også brukes som grunnlag ved *oppstilling av reklamebudsjettet* for de enkelte områder. Her bør man imidlertid være oppmerksom på at prisen pr. kontakt gjennom de forskjellige reklamemedia i de ulike distrikter av landet er svært varierende. Dette vil kunne være en meget vesentlig faktor når man treffer beslutning om hvor stor del av reklamebudsjettet som skal gå til hver enkelt geografisk enhet. Av andre momenter kan nevnes om det er fast postombæring eller ikke o. l.

Når reklamen ikke fører til så stor omsetning i ett område som i et annet med samme potensialtall, kan man undersøke nærmere de reklamemidler som er brukt, reklamematerialet og eventuelle andre salgstiltak i området.

Til slutt skal en ta med enkelte mer konkrete eksempler på hvorledes «Kjenn ditt marked» kan brukes. Det er bare tatt en del tilfeldig valgte eksempler som ikke på noen måte dekker alle de problemer som i virkeligheten kan oppstå. En vil også nevne at problemene som regel vil kunne løses på flere ulike måter. Det er også grunn til å understreke at de forutsetninger som er valgt i eksemplene er svært forenklet. I det praktiske liv vil det være en rekke momenter som gjør at man ikke kan gå så skjematisk til verks som i eksemplene. Disse momenter kan bare vurderes skjønnsmessig og avhenger av forholdene i det enkelte tilfelle. Eksemplene tar bare sikte på å vise en mulig framgangsmåte, mens forutsetningene må tilpasses hvert praktisk tilfelle.

Eksempel 1. Å gjøre det best mulige ut av et begrenset reklamebudsjett i utvalgte markeder.

Mange produsenter har ganske enkelt ikke tilstrekkelige midler til rådighet for å gjennomføre en fullstendig og effektiv reklamekampanje. De må derfor finne fram til den beste måte å bruke sine begrensede reklamemidler på, dvs. de må plukke ut de markeder som har det største potensial for salg av vedkommende produkt og konsentrere seg om disse.

En metode som kan brukes for å sammenlikne salgspotensialet i de markeder hvor man har salg, er å sette opp en serie av rangeringstabeller.

Man kan rangere sine markeder etter de spesifikasjoner som man mener har betydning for å kunne dømme om salgsmulighetene for produktet, f. eks. etter befolkning, totalt detaljsalg, etter salg og antall detaljforhandlere i vedkommende bransje, antatt inntekt pr. husholdning osv. Alle slike opplysninger finnes lett i spesifikasjonstabeller og rangeringstabeller for de forskjellige handelsinndelinger. Dersom man har satt opp sin egen «organisasjonsnøkkel», skulle det ikke by på alt for stort arbeide å sette opp disse rangeringslister for egne markeder.

Dernest kan man sette opp andre rangeringstabeller for de samme markeder basert på egne salgsoppgaver og anvendte reklamemidler i hvert marked. Ved å sammenlikne disse to sett rangeringstabeller vil man ganske sikkert finne interessante opplysninger av verdi for markedsvurderingen. Et marked kan f. eks. rangere som nr. 4 etter befolkning og nr. 9 etter egne salg. For alle andre spesifikasjoner ligger rangeringstallene mellom 2 og 5.

En grundig gjennomgåelse av slike rangeringstabeller vil sikkert føre til at produsenten setter igang nærmere undersøkelser for å få klarlagt hvorfor hans produkt ikke selges så godt som det teoretisk skulle i et marked, eller hvorfor det synes å bli solgt langt bedre i et annet. Etter en slik gjennomgåelse av markedene vil produsenten få et bilde som vil hjelpe ham i planleggingen av markedsstrategien for kommende år. Han vil kunne disponere sine salgskrefter på et sunt grunnlag, og reklamemidlene vil kunne disponeres til de markeder som har størst salgspotensial. Det er selvsagt nødvendig å være oppmerksom på at det i enkelte områder kan være rent spesielle forhold som vil kunne føre til at en eventuell innsats av reklamemidler ikke gir så stor salgsøkning som man kunne vente å få. Når det totale reklamebudsjett er fordelt på de beste markeder, vil det fortsatt kunne finnes lønnsomme markeder lenger ned på listen. Reklamemidlene er imidlertid satt inn der de vil gi best resultat, i stedet for å spres tynt over det hele.

Eksempel 2. Å sette opp en realistisk salgsplan og reklamebudsjett for et produkt solgt over hele landet.

La oss gå ut fra at produktet selges gjennom forretninger i Nærings- og nytelsesmiddelbransjen. Det første skritt vil da være å sammenlikne sine egne salgsoppgaver med de omsetningstall som er gitt i spesifikasjonstabellene. Den enkleste måte å gjøre dette på er å summere opp omsetningen i nærings- og nytelsesmiddelbransjen ifølge spesifikasjonstabellene for hvert salgsområde. F. eks. salgsområde nr. I kan ha en omsetning kr. X. Videre sees at samlet omsetning for hele landet utgjør kr. Y. Ved en enkel divisjon $\frac{X}{Y}$. 100 vil man finne at salgsområde I representerer f. eks. 10 pct. av totalen for riket.

Neste skritt vil være å summere opp *eget* salg, i kroner eller mengde, for hvert salgsområde og regne ut på samme måte områdenes prosentandel av eget totalsalg. På denne måten har man for hvert salgsområde fått to prosenttall som kan sammenliknes. Salgsområder som viser seg å være svake, har f. eks. 10 pct. av rikets totalomsetning, men bare 6 pct. av produsentens totalsalg, må undersøkes nærmere for å finne ut «hvorfor». Etter denne analyse kan mer realistiske salgs- og reklameplaner bli lagt opp på lengre sikt.

Når dette er gjort for hvert salgsområde, vil den enkelte områderepresentant kunne foreta en tilsvarende analyse innenfor sitt område og fastlegge salgsplaner for de enkelte av sine distrikter.

Man vil forstå av eksemplet at jo større samsvar det er mellom produsentens salgsområder og standardens handelsområder, desto mindre arbeid vil det være å summere opp de forskjellige data fra «Kjenn ditt marked» til egne salgsområder.

Eksempel 3. Å fordele reklameutgiftene til toppmarkedene i samsvar med salgspotensialet.

La oss anta at vedkommende produkt ikke selges over hele landet, men at salget er konsentrert om «topp-markedene». Produktet er videre av den art at det bare selges til kjøpere i de høyeste inntektsklasser. På dette grunnlag skal nå reklamemidlene fordeles mest mulig effektivt til disse «topp-markedene».

Det første skritt vil være å summere opp for hvert marked tallet på inntektstakere i den inntektsgruppe man tar sikte på, f. eks. med inntekt kr. 20 000,00 og mer. Deretter regnes ut hvert markeds prosent-andel av tallet på slike inntektstakere i topp-markedene tilsammen. Hvis tallet på inntektstakere i et marked er X og summen for alle markeder er Y fåes prosent-tallet ved divisjonen $\frac{X}{Y}$. 100. Neste skritt vil være å foreta en tilsvarende oppstilling basert på eget salg i siste år.

På denne måte får man to prosent-tall som kan sammenliknes for hvert marked. Marked A f. eks., kan vise seg å ha 12 pct. av inntektstakerne med inntekt 20 000,00 eller mer, men bare 9 pct. av salget. Marked B på den annen side, kan vise seg å ha 6 pct. av inntektstakerne i vedkommende inntektsgruppe og 10 pct. av salget. Sammenlikningen av markedene kan vise at det er nødvendig med supplerende analyser av andre faktorer som kan være av betydning for salget.

Slike analyser gjør det mulig å fordele reklamemidlene på markedene på en mer rasjonell måte. Det vil også gjøre det lettere for salgsrepresentantene i de enkelte områder å vurdere sin innsats.

Eksempel 4. Å velge annonseorganer for et produkt som selges over hele landet.

La oss velge en produsent som selger et produkt for personlig bruk gjennom grossister. Han vil da ha lite kjennskap til detaljsalget i de forskjellige markeder. Derimot kjenner han sitt eget totalsalg og han vil av «Kjenn ditt marked» kunne finne totalsalget i landet for den eller de bransjer som selger hans produkt. La oss anta at han fra en spesiell undersøkelse vet at salget for alle slike produkter var størst pr. 1000 innbyggere i bydistrikter og at salget innen slike markeder var 75 pct. av totalsalget i hele landet. Produsenten mener imidlertid at salget i landdistriktene bør kunne økes og bestemmer seg for å disponere 55 pct. av sine reklamemidler til bydistrikter og 45 pct. til landdistrikter.

Han kan nå ta for seg distrikts-rangeringslistene etter folketall og lage to nye rangeringslister, en for «bydistrikter» og en for «landdistrikter». Ved å summere opp folketallet i distriktene på disse to lister, kan han regne ut hvert enkelt distrikts prosentvise andel av vedkommende gruppe. Da han tidligere har fastlagt sitt eget budsjett for hver gruppe (55 pct. til «bydistrikt»-gruppen og 45 pct. til «landdistrikt»-gruppen), kan han også regne ut hvor mange kroner han skal disponere til hvert enkelt distrikt. Dermed er hans budsjett disponert på en logisk måte til hvert enkelt marked.

Vi forutsetter at han ved valg av annonseenheter vil bruke annonsepris pr. abonnent som kriterium. La oss videre forutsette at han ønsker å bruke en viss del av reklamebudsjettet til annonser i et ukeblad med stort opplag. Disse omkostnin-

gene fordeler han på alle distrikter prosentvis etter ukebladets spredningstall.

Etter å ha trukket dette beløp fra den opprinnelig beregnede kvote for hvert distrikt, vil han få en rest som viser hvor mange kroner som er igjen for hvert distrikt.

Han kan så ta for seg f. eks. dagsaviser med utbredelse over hele landet og finne ut hvilken (el. hvilke) gir ham størst spredning til lavest mulig omkostning (annonsepris pr. abonnent). Ved å fordele også disse omkostningene på alle distrikter prosentvis etter avisens spredningstall, og trekke dette beløp fra det tidligere restbeløp for hvert distrikt, får han et nytt restbeløp som ennå er disponibelt. Han kan så ta for seg de større lokalaviser (landsdelaviser) og beregne og fordele omkostningene på samme måte.

Etter dette vil han kanskje fortsatt ha igjen restbeløp av forskjellig størrelse for enkelte distrikter. Disse beløp disponerer han så til lokalaviser i distriktet i det han stadig søker å holde omkostningene lavest mulig og samtidig få den best mulige dekning i distriktet.

På denne måte kan produsenten velge annonseorganer av landsomfattende og lokal karakter som vil gi maksimal dekning for de beløp som er beregnet for hvert distrikt — uten å gå utover det først oppsatte totalbudsjett.

Eksempel 5. Å beregne salgspotensialet for et produkt som selges både gjennom kolonialforretninger og landhandlerier over hele landet.

En produsent har en totalomsetning av et produkt til en verdi av kr. 420 000,00 årlig. Produktet selges direkte til detaljhandlere og ifølge produsentens bokholderioppgaver går kr. 168 000,00 eller 40 pct. til kolonialforretninger mens kr. 252 000,00 eller 60 pct. går til landhandlerier. Ved å dividere eget salg til kolonialhandlere med totalomsetningen for kolonialhandlere for hele riket fåes et forholdstall som viser varens andel av samlet omsetning i kolonialforretninger. La oss si at dette tall er 1,8 pct. På samme måte beregnes forholdstallet for salget av varer gjennom landhandlerier til f. eks. 0,7 pct. Når disse to tall er fastlagt, har man grunnlag for å beregne produktets potensielle salg for et hvilket som helst ledd i standard-handelsinndelingen som gir spesifikasjon for detaljomsetningen i kolonialforretninger og i landhandlerier, og dermed også for å beregne potensialet for egne salgsdistrikter.

Tabellarisk kan beregningene settes opp slik:

Potensial for produkt X

Eget salgsdistikt	Salg gjennom kolonialforretninger ifølge KDM	Salg gjennom landhandlerier ifølge KDM	Potensial for produkt X gjennom kolonialforretninger 1,8 pct. av KDM	Potensial for produkt X gjennom landhandlerier 0,7 pct. av KDM	Total potensial for produkt X
A ..	5 000 000	8 000 000	90 000	56 000	146 000
B ..	3 000 000	5 000 000	54 000	35 000	89 000
C ..	4 000 000	7 000 000	72 000	49 000	121 000
D ..	2 000 000	4 000 000	36 500	28 000	64 000
Sum riket	14 000 000	24 000 000	252 000	168 000	420 000

Når først potensialtallene er beregnet, kan produsenten distrikt for distrikt kontrollere om hans salg ligger over eller under det beregnede potential, altså om vedkommende distriktsrepresentant har et bedre eller dårligere resultat enn hva det kunne ventes.

Ved en nærmere analyse av et representantdistrikt kan tallene for dette spaltes opp videre på lavere enheter i den utstrekning spesifikasjonstabellene gir data for detaljsalget i kolonialhandel og landhandlerier. På denne måte kan det vise seg at det er viktige lokale markeder som er blitt oversett eller forsømt.

Mange produsenter har også satt opp en normalberegning over hva forholdet bør være mellom reklameomkostninger og det totale produktpotensial. Er først dette forhold fastlagt, har han basis for å beregne reklamebudsjettet for et gitt distrikt. Hvis f. eks. forholdet er satt til kr. 10,00 pr. kr. 1 000,00 i potensial, og produsenten har beregnet de potensialtall som er oppgitt i skjemaet, skulle reklameutgiftene fordeles med kr. 1 460,00 til distrikt A, kr. 890,00 til distrikt B osv.

Dette eksempel viser *en* metode til å beregne salgspotentialet for et produkt. I mange tilfelle vil det kunne gjøres bedre på andre måter. Det er ikke mulig å gi noen generell anbefaling for hvilken metode som bør brukes. Valg av metode vil bl. a. avhenge av produktets art, salgsmåte, hvilke forbrukere man tar sikte på å nå, hvilke opplysninger man har om markedene osv. Uansett metode vil De imidlertid kunne regne med å finne nyttige data i spesifikasjonstabellene.

D. MULIGHETER FOR Å FÅ YTTERLIGGERE SPESIFIKASJONER OG SPESIALOPPLYSNINGER. SERVICE

Dersom De trenger *flere detaljer* innenfor de områder av statistikken som er tatt med i tabellene, viser en til disse publikasjonene (jfr. avsnitt E og bilag A):

Om sammensetningen av det private konsum
Nasjonalregnskap 1938 og 1948–1953

Om landarealet og tallet på bruk
Jordbruksstatistikk (årlig publikasjon)
Jordbrukstellingen 20/6 1949 (hefte I og II)

Om befolkningen
Bosettingskart over Norge
Folkemengden i herreder og byer pr. 1. januar (årlig publ.).
Folkemengdens bevegelse (årlig publ.).
Folketellingen 1/12 1950 (hefte I–III, IX og X)

Om inntektsforholdene
Skattestatistikk (årlig publ.)

Om bergverksdriften
Norges bergverksdrift (årlig publ.)
Bedriftstellingen 24/4 1953 (hefte I)

Om industrien
Norges industri (årlig publ.)
Bedriftstellingen 24/4 1953 (hefte I)

Om engros- og detaljhandelen
Bedriftstellingen 24/4 1953 (hefte II)

Om personlig tjenesteyting
Bedriftstellingen 24/4 1953 (hefte III)

De vil også kunne finne *supplerende opplysninger* av interesse i disse publikasjoner:
Statistisk årbok (årlig publ.)
Statistiske oversikter 1948
Statistiske meldinger (mndl.)
Norges fiskerier (årlig publ.)
Norges elektrisitetsverker (årlig publ.)
Norges Handel I og II (årlig publ.)
Vareomsetningen med utlandet (mndl.)
Fiskeritellingen 1/10 1948 (hefte I og II)
Husholdningsregnskaper oktober 1951–september 1952
Forbruksundersøkelser 1952 etter intervjumetoden
Husholdningsregnskaper for høyere funksjonærer, april 1952–mars 1953
Husholdningsregnskaper for fiskerfamilier 1954
Husholdningsregnskaper for jordbrukerfamilier 1954

Statistisk Sentralbyrå kan også skaffe Dem *spesialopplysninger* utover det som finnes i Byråets publikasjoner (se avsnitt E), f. eks. opplysninger fra sammenstillinger som en ikke har funnet det formålstjenlig å trykke. For alle slike spesialopplysninger gjelder imidlertid det samme prinsipp som er fulgt ved offentliggjørelse av trykt statistikk, at opplysninger av økonomisk art som kan føres tilbake til en enkelt bedrift ikke blir gitt.

Statistisk Sentralbyrå kan også stå til tjeneste på annen måte ved forskjellig *«service»-arbeid.* Her skal bare nevnes at De kan få satt opp spesielle statistiske oversikter etter nærmere spesifikasjon fra Dem, De kan få utarbeidd adresselister over landets bedrifter innen de forskjellige bransjer av næringslivet eller få utskrevet konvolutter til en bestemt mottakergruppe o. l.

For å skaffe slike spesialopplysninger som er nevnt foran og likeså for annet servicearbeid, betales en rimelig godtgjørelse som Byrået beregner på grunnlag av medgått arbeidstid for personale og maskiner.

Spesialopplysninger og «service» kan De få ved å henvende Dem til Byrået.

Om det nye *bedriftsregister* vil en spesielt nevne:

Registeret inneholder prinsipielt samtlige bedrifter innen følgende næringer eller deler av næringer:

Bergverksdrift m. v.	Næringsgren	11–19
Industri	–	20–39
Byggevirksomhet	–	41
Privat anleggsvirksomhet	–	423
Gassforsyning	–	512
Engros og detaljhandel (unntatt porthandel, torghandel og omførselshandel)	–	62–65
Vask, rengjøring, rensing m. v.	–	931
Frisører m. v.	–	932
Fotografer	–	933

Innen bergverksdrift, industri og bygge- og anleggsvirksomhet er selvstendige næringsdrivende uten leid hjelp (de såkalte enmannsbedrifter) ikke tatt med.

I foretak som omfatter flere bedrifter er alle bedriftene tatt med hvis *en* av bedriftene i foretaket tilhører en av de næringsgrupper som registeret omfatter.

Registeret blir holdt ajour i den utstrekning dette er mulig.

E. ANDRE PUBLIKASJONER FRA STATISTISK SENTRALBYRÅ

Fra Statistisk Sentralbyrå sendes det hvert år ut en rekke *publikasjoner i bok eller hefteform* med oppgaver fra nær sagt alle områder av samfunnslivet. Av disse vil nok en del være av mindre interesse for bedriftene i deres arbeid med planlegging, analyser, kontroll o. l., men sikkert er det at mange vil kunne gi meget verdifulle detaljopplysninger og derfor bør bli brukt i langt større utstrekning enn ofte er tilfelle.

I denne publikasjonen har Byrået som nevnt søkt å samle flest mulig av de opplysninger som er av alminnelig interesse for næringslivet. Det har ikke vært mulig å imøtekomme ønsker fra alle bransjer i full utstrekning og en vil derfor anbefale de enkelte bedrifter å sette seg inn i hva som foreligger av annet materiale. Kanskje vil man da kunne finne fram til publikasjoner som gir de opplysninger man ofte har savnet.

De trykte publikasjoner som Byrået utgir, kan grupperes etter følgende hovedtyper:

a. månedlige hefter med løpende økonomisk statistikk,
b. faste årlige publikasjoner,
c. publikasjoner med tellingsresultater,
d. andre statistiske publikasjoner,
e. publikasjoner av mer analytisk art i serien Samfunnsøkonomiske studier.

I *bilag A* til denne publikasjon er det tatt med en oversikt over de av Byråets andre publikasjoner som en har antatt kan være av interesse for næringslivet i dag. En har utelatt de områder av statistikken som er av liten interesse, f. eks. kriminalstatistikk o. l. Det kan merkes at i alle Byråets publikasjoner vil man på omslagets 2. og 3. side finne en fullstendig liste over de publikasjoner som er trykt samme og foregående år.

Prisen på publikasjonene er meget rimelig. Det vises forøvrig til opplysningene i bilag A.

En publikasjon av særlig interesse for næringslivet er *Bosettingskart over Norge* i målestokk 1 : 400 000. Her vil De finne en kartografisk framstilling av bosettingen i Norge. De vil se hvor befolkningskonsentrasjonene er og hvilken størrelsesorden de har. De vil se den spredte befolknings plasering avmerket med tegn som viser enheter på 25, 100 og 200 personer. Foruten befolkningen finner man på kartet fylkes- og herredsgrenser, jernbaner, veger og skipsruter slik at befolkningens geografiske avgrensing etter herreder og fylker kommer klart fram, og tilknytningen til hovedkommunikasjonsnettet blir anskueliggjort. Da høydeforholdene er framstilt ved bruk av en landtone med 3 sjatteringer i gulbrunt (0-200 m, 200-500 og over 500 m o. h.) vil en også få et inntrykk av hvilke livsforhold befolkningen lever under.

Bosettingskartet er delt i 15 kartblad og 1 titelblad med tegnforklaring. Det leveres enten ufalset (ubrettet) eller falset i en kartongmappe som passer i en vanlig bokhylle. Hvert kartblad er ufalset 48,5 × 62,5 cm. Ufalsede karter kan leveres innsatt i en stivperm med patentklemmer. Skal De tegne salgsdistrikter o. l. inn på kartet kan Byrået ved spesifikasjon også levere kartet trykt uten den gulbrune landtone.

Kartverket leveres fra Statistisk Sentralbyrå til selvkostende, kr. 35,00, for samtlige kartblad. Ved større bestillinger gis rabatt. Stivperm med patentklemmer koster kr. 17,50 i tillegg. (Bestiller De kartet gjennom en bokhandler, er det rimelig at han regner seg vanlig fortjeneste i tillegg.)

STANDARD - AVSNITT

Side

A. STANDARD FOR HANDELSOMRÅDER 26

B. FYLKESOVERSIKT..... 33

C. STANDARD FOR NÆRINGSGRUPPERING..... 34

A. STANDARD FOR HANDELSOMRÅDER

Denne standard vil bli brukt av Statistisk Sentralbyrå i tillegg til de vanlige administrative inndelinger når det gjelder geografisk fordeling av økonomiske data.

Som det sees av standarden (side 27 og flg.) fastlegger denne en inndeling av landet i følgende handelsenheter:

5 geografiske handelsfelt, med i alt
25 handelsområder, med i alt
119 handelsdistrikter

Standarden er — i likhet med de administrative inndelinger — bygget opp pyramidisk med **kommunene** som de minste enheter. Mange av våre kommuner er så små at det er svært få statistiske opplysninger av økonomisk art som kan gis for den enkelte kommune. Derfor er flere kommuner slått sammen til noe større geografiske enheter som tillater offentliggjøring av økonomiske data i en viss utstrekning. Innen disse kommuner er det så stor innbyrdes avhengighet at det fra et handelsmessig synspunkt er naturlig å betrakte dem som en enhet. Disse minste sammenstillinger av kommunene er kalt **handelsdistrikter.** Innen hvert distrikt vil en finne ett eller flere lokale handelssentra av varierende størrelse. Det er i disse lokale handelssentra at folk i første rekke handler når det dreier seg om varer som ikke føres av landhandleriene. Handelsdistriktene er i standarden symbolisert ved et 3-sifret kodetall, og er prinsipielt gitt navn etter det største distriktssentrum, f. eks. 131 Hamar handelsdistrikt. Hvis det innen distriktet ikke er noe større sentrum, men flere mindre sentra av jevnbyrdig karakter, er det ofte brukt to navn for å karakterisere distriktet, f. eks. 117 Årnes/Skarnes handelsdistrikt. I en del tilfeller hvor distriktet ikke har noe karakteristisk sentrum med alminnelig kjent navn, og distriktet på det nærmeste faller sammen med et tidligere kjent lokalt områdebegrep, har en brukt dette områdenavn eller et annet navn som karakteriserer distriktets beliggenhet, f. eks. 119 Hadeland handelsdistrikt, 324 Bømlafjord handelsdistrikt osv.

For disse handelsdistrikter kan det selvsagt gis flere detaljopplysninger av økonomisk art enn for de enkelte kommuner, men mulighetene er fortsatt sterkt begrenset. Det er først og fremst innenfor detaljhandelen at handelsdistriktene omfatter tilstrekkelig mange enheter til at oppgavene kan spesifiseres, og da fortrinsvis innen gruppene «Nærings- og nytelsesmidler» og «Tekstil og bekledning».

For å kunne gi ytterligere opplysninger av økonomisk art er det etablert større enheter ved å slå sammen 2 eller flere distrikter til **handelsområder.** Disse områder er fastlagt ut fra følgende forhold:

Når folk skal anskaffe varer som hverken fåes i landhandlerier eller i de lokale distriktssentra, må de reise til et så stort handelssentrum at de kan få kjøpt alle slags varer, dvs. de «reiser til byen». Fra et slikt større sentrum vil også detaljistene i de nærliggende handelsdistrikter i en viss utstrekning få sine forsyninger, dvs. en får engroshandelen inn i bildet. Prinsipielt skal et handelsområde omfatte de handelsdistrikter som etter disse to hovedkriterier er knyttet til samme større handelssentrum.

Av standardinndelingen vil en imidlertid se at det i flere handelsområder kan være mer enn en by som er av den størrelse at de kan betraktes som områdesentrum. I andre kan det være flere byer som hver for seg ikke egentlig er noe utpreget områdesentrum, men som sammen likevel må sies å tilfredsstille fordringene for å kunne utgjøre et område. Endelig har en Sogn og Fjordane fylke som nærmest sokner til Bergen som et biområde. Bergen er derfor å betrakte som områdesentrum for 2 områder. For å antyde dette er de to områder gitt benevnelsene Søndre og Nordre Bergenhus handelsområde.

Handelsområdene er symbolisert ved et 2-sifret kodetall, og for å unngå forvekslinger med handelsdistriktene går by- eller hussamlingsnavn ikke inn i benevnelsen. I stedet er valgt navn som betegner et mellomstort geografisk område, f. eks. 14 Gudbrandsdalen handelsområde.

For handelsområdene kan det gis økonomiske detaljopplysninger i meget stor utstrekning, og her ikke bare innenfor detaljhandelen, men også for inntektsforhold, industrien og engroshandelen.

Av praktiske grunner er så til slutt handelsområdene gruppert sammen ut fra geografiske hensyn til det som er kalt **handelsfelt.** Disse — som nærmest svarer til landsdelene — er symbolisert ved 1-sifret kodetall. Da landsdelsbetegnelser som Østlandet, Vestlandet osv. er brukt i annen statistikk med grenser som ikke faller sammen med feltgrensene i den nye inndeling, har en valgt å bruke betegnelsene 1. Østre handelsfelt, 3. Vestre handelsfelt osv.

For handelsfeltene foreligger muligheten for å gi nær sagt alle detaljer, så her blir det hensynet til å finne rimelig avgrensing av stoffet som blir avgjørende.

Det skal til slutt nevnes at de kodetall som er brukt på de forskjellige enheter i inndelingen er samordnet slik at sifferet lengst til venstre betegner handelsfeltet, siffer nr. 2 fra venstre betegner handelsområdets nummer innen vedkommende felt og siffer nr. 3 fra venstre betegner handelsdistriktets nummer innen vedkommende område. Kodetall 352 betyr således distrikt nr. 2 innen område nr. 5 innen felt nr. 3.

I standarden vil en også se at det er brukt et 4-sifret tall for hver kommune. Dette er kommunenes kodetall for den administrative inndelingen i fylker (se også under Fylkesoversikt side 33). De to sifre lengst til venstre er fylkesnummer, de to sifre lengst til høyre er kommunenummeret innen fylket. Kommunetall 0631 betyr således kommunenr. 31 innen fylke nr. 06. Hvis siffer nr. 3 fra ventre er 0 betyr det at vedkommende kommune er en bykommune.

ET VIKTIG HJELPEMIDDEL

Statistisk Sentralbyrås store

BOSETTINGSKART OVER NORGE

Målestokk 1 : 400 000

15 kartblader + tittelblad med tegnforklaring.

Kartverket leveres:

Falset (brettet) i en kartongmappe. Ufalset rullet i en papphylse eller innsatt i stivperm med patentklemmer.

Priser levert fra Statistisk Sentralbyrå:

Hele kartverket (i kartongmappe eller papphylse) kr. 35,00. Enkeltblader kr. 4,00. Tittelblad kr. 3,00. Stivperm med patentklemmer kr. 17,50 i tillegg.

STANDARD FOR HANDELSOMRÅDER

Inndelings nr.	Standardens gruppering*
1	**ØSTRE HANDELSFELT**
11	**Hovedstadens handelsområde**
111	*Oslo handelsdistrikt*
	0301 Oslo
	0216 Nesodden
	0217 Oppegård
	0219 Bærum
	0220 Asker
	0233 Nittedal
112	*Drøbak/Ski handelsdistrikt*
	0203 Drøbak
	0212 Kråkstad
	0213 Ski
	0214 Ås
	0215 Frogn
113	*Lillestrøm handelsdistrikt*
	0227 Fet
	0228 Rælingen
	0229 Enebakk
	0230 Lørenskog
	0231 Skedsmo
	0232 Lillestrøm
114	*Askim/Mysen handelsdistrikt*
	0119 Øymark
	0120 Rødenes
	0122 Trøgstad
	0123 Spydeberg
	0124 Askim
	0125 Eidsberg
	0126 Mysen
	0127 Skiptvet
	0138 Hobøl
115	*Nedre Romerike handelsdistrikt*
	0121 Rømskog
	0221 S. Høland
	0222 N. Høland
	0223 Setskog
	0224 Aurskog
	0225 Blaker
	0226 Sørum
116	*Kongsvinger handelsdistrikt*
	0402 Kongsvinger
	0420 Eidskog
	0421 Vinger
	0422 Brandval
	0423 Grue
	0424 Hof
117	*Årnes/Skarnes handelsdistrikt*
	0236 Nes
	0418 Nord-Odal
	0419 Sør-Odal
118	*Øvre Romerike handelsdistrikt*
	0234 Gjerdrum
	0235 Ullensaker
	0237 Eidsvoll
	0238 Nannestad
	0239 Hurdal
	0240 Feiring
119	*Hadeland handelsdistrikt*
	0533 Lunner
	0534 Gran
	0535 Brandbu
12	**Ytre Østfold handelsområde**
121	*Halden handelsdistrikt*
	0101 Halden
	0116 Berg
	0117 Idd
	0118 Aremark
122	*Sarpsborg handelsdistrikt*
	0102 Sarpsborg
	0114 Varteig
	0115 Skjeberg
	0128 Rakkestad
	0129 Degernes
	0130 Tune
123	*Fredrikstad handelsdistrikt*
	0103 Fredrikstad
	0111 Hvaler
	0112 Torsnes
	0113 Borge
	0131 Rolvsøy
	0132 Glemmen
	0133 Kråkerøy
	0134 Onsøy
124	*Moss handelsdistrikt*
	0104 Moss
	0201 Son l.
	0202 Hvitsten l.
	0135 Råde
	0136 Rygge
	0137 Våler
	0211 Vestby
13	**Hedemarken og Østerdalene handelsområde**
131	*Hamar handelsdistrikt*
	0401 Hamar
	0411 Nes
	0412 Ringsaker
	0413 Furnes
	0414 Vang
	0415 Løten
	0416 Romedal
	0417 Stange
132	*Elverum/Rena handelsdistrikt*
	0425 Åsnes
	0426 Våler
	0427 Elverum
	0428 Trysil
	0429 Åmot
	0430 Stor-Elvdal
	0431 Sollia
	0432 Ytre Rendal
	0434 Engerdal
133	*Tynset handelsdistrikt*
	0433 Øvre Rendal
	0436 Tolga
	0437 Tynset
	0438 Alvdal
	0439 Folldal
14	**Gudbrandsdalen handelsområde**
141	*Lillehammer handelsdistrikt*
	0501 Lillehammer
	0521 Øyer
	0522 Ø. Gausdal
	0523 V. Gausdal
	0524 Fåberg
142	*Vinstra/Vålebru handelsdistrikt*
	0518 Nord-Fron
	0519 Sør-Fron
	0520 Ringebu
143	*Otta handelsdistrikt*
	0511 Dovre
	0512 Lesja
	0513 Skjåk
	0514 Lom
	0515 Vågå
	0516 Heidal
	0517 Sel
15	**Vestoppland handelsområde**
151	*Gjøvik handelsdistrikt*
	0502 Gjøvik
	0525 Biri
	0526 Snertingdal
	0527 Vardal
	0528 Østre Toten
	0529 Vestre Toten
	0530 Eina
	0531 Kolbu
152	*Dokka handelsdistrikt*
	0536 Søndre Land
	0537 Fluberg
	0538 Nordre Land
	0539 Torpa
	0541 Etnedal

* Den firesifrede koden som er brukt her, er den vanlige koden for kommunene. De to første siffer angir fylket og de to siste kommunens nummer innen fylket.

Inndelings nr.	Standardens gruppering*
153	*Fagernes handelsdistrikt*
	0540 Sør-Aurdal
	0542 Nord-Aurdal
	0543 V. Slidre
	0544 Ø. Slidre
	0545 Vang
16	**Øvre Buskerud handelsområde**
161	*Hønefoss handelsdistrikt*
	0601 Hønefoss
	0532 Jevnaker
	0611 Tyristrand
	0612 Hole
	0613 Norderhov
	0614 Ådal
162	*Hallingdal handelsdistrikt*
	0615 Flå
	0616 Nes
	0617 Gol
	0618 Hemsedal
	0619 Ål
	0620 Hol
17	**Nedre Buskerud handelsområde**
171	*Drammen handelsdistrikt*
	0602 Drammen
	0603 Holmsbu l.
	0701 Svelvik l.
	0625 Nedre Eiker
	0626 Lier
	0627 Røyken
	0628 Hurum (landdistr.)
	0711 Strømm
	0712 Skoger
	0713 Sande
	0714 Hof
172	*Dramselva handelsdistrikt*
	0621 Sigdal
	0622 Krødsherad
	0623 Modum
	0624 Øvre Eiker
173	*Kongsberg handelsdistrikt*
	0604 Kongsberg
	0629 Y. Sandsvær
	0630 Ø. Sandsvær
	0631 Flesberg
	0632 Rollag
	0633 Nore
	0634 Uvdal
18	**Ytre Vestfold handelsområde**
181	*Horten/Holmestrand handelsdistrikt*
	0703 Horten
	0702 Holmestrand
	0715 Botne
	0716 Våle
	0717 Borre
182	*Tønsberg handelsdistrikt*
	0705 Tønsberg
	0704 Åsgårdstrand l.
	0718 Ramnes
	0719 Andebu
	0720 Stokke
	0721 Sem
	0722 Nøtterøy
	0723 Tjøme
183	*Sandefjord handelsdistrikt*
	0706 Sandefjord
	0724 Sandar
184	*Larvik handelsdistrikt*
	0707 Larvik
	0708 Stavern
	0725 Tjølling
	0726 Brunlanes
	0727 Hedrum
	0728 Lardal
19	**Telemarksvassdragets hdl.område**
191	*Porsgrunn handelsdistrikt*
	0805 Porsgrunn
	0802 Langesund l.
	0803 Stathelle l.
	0804 Brevik
	0813 Eidanger
	0814 Bamble
192	*Skien handelsdistrikt*
	0806 Skien
	0811 Siljan
	0812 Gjerpen
	0818 Solum
193	*Midt-Telemark handelsdistrikt*
	0819 Holla
	0820 Lunde
	0821 Bø
	0822 Sauherad
	0828 Seljord
194	*Rjukan/Notodden handelsdistrikt*
	0807 Notodden
	0823 Heddal
	0824 Gransherad
	0825 Hovin
	0826 Tinn
	0827 Hjartdal
195	*Vest-Telemark handelsdistrikt*
	0829 Kviteseid
	0832 Mo
	0833 Lårdal
	0834 Vinje
	0835 Rauland
	AV ØSTRE HANDELSFELT:
	Oslofjorden sentrale handelsområde
	Område 12, 18
	Distrikt 111, 112, 113, 114, 171
2	**SØNDRE HANDELSFELT**
21	**Østre Sørlandet handelsområde**
211	*Arendal handelsdistrikt*
	0903 Arendal
	0917 Stokken
	0918 A. Moland
	0919 Froland
	0920 Øyestad
	0921 Tromøy
	0922 Hisøy
	0932 Mykland
	0933 Herefoss
212	*Grimstad handelsdistrikt*
	0904 Grimstad
	0923 Fjære
	0924 Landvik
	0925 Eide
213	*Tvedestrand handelsdistrikt*
	0902 Tvedestrand l.
	0912 Vegårshei
	0914 Holt
	0915 Dypvåg
	0916 Flosta
214	*Risør handelsdistrikt*
	0901 Risør
	0911 Gjerstad
	0913 Søndeled
215	*Kragerø handelsdistrikt*
	0801 Kragerø
	0815 Skåtøy
	0816 Sannidal
	0817 Drangedal
216	*Åmli/Tveitsund handelsdistrikt*
	0830 Nissedal
	0831 Fyresdal
	0929 Åmli
	0930 Gjøvdal
	0931 Tovdal
22	**Midtre Sørlandet handelsområde**
221	*Kristiansand handelsdistrikt*
	1001 Kristiansand
	0934 Vegusdal
	0935 Iveland
	1011 Randesund
	1012 Oddernes
	1013 Tveit
	1014 Vennesla
	1015 Hægeland
	1016 Øvrebø
	1017 Greipstad
	1018 Søgne
	1021 Øyslebø
	1023 Finsland

* Den firesifrede koden som er brukt her, er den vanlige koden for kommunene. De to første siffer angir fylket og de to siste kommunens nummer innen fylket.

Inndelings nr.	Standardens gruppering*
222	*Lillesand handelsdistrikt*
	0905 Lillesand l.
	0926 V. Moland
	0927 Høvåg
	0928 Birkenes
223	*Setesdal handelsdistrikt*
	0936 Hornnes
	0937 Evje
	0938 Bygland
	0939 Hylestad
	0940 Valle
	0941 Bykle
224	*Indre Vest-Agder handelsdistrikt*
	1022 Laudal
	1024 Bjelland
	1025 Grindheim
	1026 Åseral
	1027 Konsmo
	1034 Hægebostad
	1035 Eiken
23	**Vestre Sørlandet handelsområde**
231	*Mandal handelsdistrikt*
	1002 Mandal
	1019 Halse og Harkmark
	1020 Holum
	1028 Vigmostad
	1029 Sør-Audnedal
	1030 Spangereid
232	*Farsund handelsdistrikt*
	1003 Farsund l.
	1031 Austad
	1032 Lyngdal
	1033 Kvås
	1039 Herad
	1040 Spind
	1041 Lista
233	*Flekkefjord handelsdistrikt*
	1004 Flekkefjord
	1036 Fjotland
	1037 Kvinesdal
	1038 Feda
	1042 Hidra
	1043 Nes
	1044 Gyland
	1045 Bakke
	1046 Tonstad
	1047 Øvre Sirdal
	1112 Lund
234	*Egersund handelsdistrikt*
	1101 Egersund l.
	1111 Sokndal
	1113 Heskestad
	1114 Bjerkreim
	1115 Helleland
	1116 Eigersund
	1117 Ogna
3	**VESTRE HANDELSFELT**
31	**Jæren og Ryfylke handelsområde**
311	*Stavanger handelsdistrikt*
	1103 Stavanger
	1124 Sola
	1125 Madla
	1126 Hetland
	1127 Randaberg
	1140 Sjernarøy
	1141 Finnøy
	1142 Rennesøy
	1143 Mosterøy
	1144 Kvitsøy
312	*Bryne handelsdistrikt*
	1118 Varhaug
	1119 Nærbø
	1120 Klepp
	1121 Time
313	*Sandnes handelsdistrikt*
	1102 Sandnes l.
	1122 Gjestal
	1123 Høyland
	1128 Høle
314	*Indre Ryfylke handelsdistrikt*
	1129 Forsand
	1130 Strand
	1131 Årdal
	1132 Fister
	1133 Hjelmeland
315	*Sauda/Sand handelsdistrikt*
	1134 Suldal
	1135 Sauda
	1136 Sand
	1137 Erfjord
	1138 Jelsa
32	**Haugaland handelsområde**
321	*Haugesund handelsdistrikt*
	1106 Haugesund*)
	1146 Tysvær
	1147 Avaldsnes
	1151 Utsira
	1152 Torvastad
	1153 Skåre*)
	1154 Skjold
	*) Fra 1/1 1958 er Haugesund og Skåre slått sammen til en kommune
322	*Kopervik handelsdistrikt*
	1105 Kopervik l.
	1104 Skudeneshavn l.
	1145 Bokn
	1148 Stangaland
	1149 Åkra
	1150 Skudenes
323	*Indre Haugesundhalvøya handelsdistrikt*
	1139 Nedstrand
	1155 Vats
	1156 Imsland
	1157 Vikedal
	1158 Sandeid
	1211 Etne
	1212 Skånevik
	1214 Ølen
324	*Bømlafjord handelsdistrikt*
	1215 Vikebygd
	1216 Sveio
	1217 Valestrand
	1218 Moster
	1219 Bømlo
	1220 Bremnes
33	**Søndre Bergenhus handelsområde**
331	*Bergen handelsdistrikt*
	1301 Bergen
	1247 Askøy
	1248 Laksevåg
	1249 Fana
	1255 Åsane
332	*Osøyri handelsdistrikt*
	1239 Hålandsdal
	1240 Strandvik
	1241 Fusa
	1242 Samnanger
	1243 Os
333	*Indre Nordhordland handelsdistrikt*
	1250 Haus
	1251 Bruvik
	1252 Modalen
	1253 Hosanger
	1254 Hamre
334	*Ytre Nordhordland handelsdistrikt*
	1256 Meland
	1257 Alversund
	1260 Hordabø
	1261 Manger
	1262 Sæbø
	1263 Lindås
	1264 Austrheim
	1265 Fedje
	1266 Masfjorden
	1411 Gulen
	1412 Solund
	1414 Brekke
335	*Øygarden handelsdistrikt*
	1244 Austevoll
	1245 Sund
	1246 Fjell
	1258 Herdla
	1259 Hjelme

* Den firesifrede koden som er brukt her, er den vanlige koden for kommunene. De to første siffer angir fylket og de to siste kommunens nummer innen fylket.

Inndelings nr.	Standardens gruppering*
336	*Ytre Hardangerfjord handelsdistrikt*
	1213 Fjelberg
	1221 Stord
	1222 Fitjar
	1223 Tysnes
	1224 Kvinnherad
337	*Midtre Hardangerfjord handelsdistrikt*
	1225 Varaldsøy
	1226 Strandebarm
	1227 Jondal
	1238 Kvam
338	*Odda handelsdistrikt*
	1228 Odda
	1229 Røldal
	1230 Ullensvang
	1231 Kinsarvik
	1232 Eidfjord
339	*Voss handelsdistrikt*
	1233 Ulvik
	1234 Granvin
	1235 Voss
	1236 Vossestrand
	1237 Evanger
	1421 Aurland
34	**Nordre Bergenhus handelsområde**
341	*Florø handelsdistrikt*
	1401 Florø l.
	1428 Askvoll
	1435 Eikefjord
	1436 Bru
	1437 Kinn
	1438 Bremanger
342	*Indre Sunnfjord handelsdistrikt*
	1431 Jølster
	1432 Førde
	1433 Naustdal
	1434 Vevring
343	*Ytre Sogn handelsdistrikt*
	1413 Hyllestad
	1415 Lavik
	1416 Kyrkjebø
	1429 Fjaler
	1430 Gaular
344	*Indre Sogn handelsdistrikt*
	1417 Vik
	1418 Balestrand
	1419 Leikanger
	1420 Sogndal
	1422 Lærdal
	1423 Borgund
	1424 Årdal
	1425 Hafslo
	1426 Luster
	1427 Jostedal
345	*Indre Nordfjord handelsdistrikt*
	1443 Eid
	1444 Hornindal
	1445 Gloppen
	1446 Breim
	1447 Innvik
	1448 Stryn
346	*Måløy handelsdistrikt*
	1439 Sør-Vågsøy
	1440 Nord-Vågsøy
	1441 Selje
	1442 Davik
35	**Sunnmøre handelsområde**
351	*Ålesund handelsdistrikt*
	1501 Ålesund
	1529 Skodje
	1530 Vatne
	1531 Borgund
	1532 Giske
	1533 Vigra
	1534 Haram
352	*Ytre Sunnmøre handelsdistrikt*
	1511 Vanylven
	1512 Syvde
	1513 Rovde
	1514 Sande
	1515 Herøy
	1516 Ulstein
	1517 Hareid
353	*Ørstavik/Volda handelsdistrikt*
	1518 Dalsfjord
	1519 Volda
	1520 Ørsta
	1521 Vartdal
	1522 Hjørundfjord
354	*Indre Sunnmøre handelsdistrikt*
	1523 Sunnylven
	1524 Norddal
	1525 Stranda
	1526 Stordal
	1527 Ørskog
	1528 Sykkylven
4	**MIDTRE HANDELSFELT**
41	**Romsdal handelsområde**
411	*Molde handelsdistrikt*
	1502 Molde
	1543 Eresfjord og Vistdal
	1543 Nesset
	1544 Bolsøy
412	*Ytre Romsdal handelsdistrikt*
	1535 Vestnes
	1536 Tresfjord
	1545 Sør-Aukra
	1546 Sandøy
	1547 Nord-Aukra
	1548 Fræna
	1549 Bud
	1550 Hustad
413	*Åndalsnes handelsdistrikt*
	1537 Voll
	1538 Eid
	1539 Grytten
	1540 Hen
	1541 Veøy
42	**Nordmøre handelsområde**
421	*Kristiansund handelsdistrikt*
	1503 Kristiansund
	1551 Eide
	1552 Kornstad
	1553 Kvernes
	1554 Bremsnes
	1555 Grip
	1556 Frei
	1557 Gjemnes
	1558 Øre
	1559 Straumsnes
	1560 Tingvoll
422	*Indre Nordmøre handelsdistrikt*
	1561 Øksendal
	1562 Ålvundeid
	1563 Sunndal
	1564 Stangvik
	1565 Åsskard
	1566 Surnadal
423	*Ytre Nordmøre handelsdistrikt*
	1569 Aure
	1570 Valsøyfjord
	1571 Halsa
	1572 Tustna
	1573 Edøy
	1574 Brattvær
	1575 Hopen
43	**Søndre Trøndelag handelsområde**
431	*Trondheim handelsdistrikt*
	1601 Trondheim
	1654 Leinstrand
	1655 Byneset
	1660 Strinda
	1661 Tiller
	1662 Klæbu
432	*Orkanger handelsdistrikt*
	1567 Rindal
	1568 Stemshaug
	1611 Vinje
	1612 Hemne
	1613 Snillfjord
	1614 Heim
	1636 Meldal
	1637 Orkland
	1638 Orkdal
	1639 Orkanger
	1659 Geitastrand

* Den firesifrede koden som er brukt her, er den vanlige koden for kommunene. De to første siffer angir fylket og de to siste kommunens nummer innen fylket.

Inndelings nr.	Standardens gruppering*
433	*Oppdal handelsdistrikt*
	0440 Kvikne
	1634 Oppdal
	1635 Rennebu
434	*Nedre Gauldal handelsdistrikt*
	1646 Singsås
	1647 Budal
	1648 Støren
	1649 Soknedal
	1650 Horg
	1651 Hølonda
	1652 Flå
	1653 Melhus
	1656 Buvik
	1657 Skaun
	1658 Børsa
435	*Røros handelsdistrikt*
	0435 Os
	1640 Røros
	1641 Røros landsogn
	1642 Brekken
	1643 Glåmos
	1644 Ålen
	1645 Haltdalen
436	*Stjørdalshalsen handelsdistrikt*
	1663 Malvik
	1664 Selbu
	1665 Tydal
	1711 Meråker
	1712 Hegra
	1713 Lånke
	1714 Stjørdal
	1715 Skatval
	1716 Åsen
	1717 Frosta
437	*Indre Fosen handelsdistrikt*
	1622 Agdenes
	1623 Lensvik
	1624 Rissa
	1625 Stadsbygd
	1718 Leksvik
438	*Nordre Fosen handelsdistrikt*
	1621 Ørland
	1626 Stjørna
	1627 Bjugn
	1628 Nes
	1629 Jøssund
	1630 Åfjord
	1631 Stoksund
	1632 Roan
439	*Ytre Fosen handelsdistrikt*
	1615 Sandstad
	1616 Fillan
	1617 Hitra
	1618 Kvenvær
	1619 Sør-Frøya
	1620 Nord-Frøya
44	**Nordre Trøndelag handelsområde**
441	*Levanger handelsdistrikt*
	1701 Levanger
	1719 Skogn
	1720 Frol
	1721 Verdal
	1722 Ytterøy
	1723 Mosvik
442	*Steinkjer handelsdistrikt*
	1702 Steinkjer l.
	1633 Osen
	1724 Verran
	1725 Namdalseid
	1726 Malm
	1727 Beitstad
	1728 Sandvollan
	1729 Inderøy
	1730 Røra
	1731 Sparbu
	1732 Ogndal
	1733 Egge
	1734 Stod
	1735 Kvam
	1736 Snåsa
443	*Namsos handelsdistrikt*
	1703 Namsos l.
	1745 Vemundvik
	1746 Klinga
	1747 Otterøy
	1748 Fosnes
	1749 Flatanger
444	*Indre Namdal handelsdistrikt*
	1737 Sørli
	1738 Nordli
	1739 Røyrvik
	1740 Namsskogan
	1741 Harran
	1742 Grong
	1743 Høylandet
	1744 Overhalla
445	*Rørvik handelsdistrikt*
	1750 Vikna
	1751 Nærøy
	1752 Kolvereid
	1753 Foldereid
	1754 Gravvik
	1755 Leka
	1811 Bindal
45	**Søndre Nordland handelsområde**
451	*Brønnøysund handelsdistrikt*
	1801 Brønnøysund l.
	1812 Sømna
	1813 Velfjord
	1814 Brønnøy
	1815 Vega
	1816 Vevelstad
452	*Mosjøen handelsdistrikt*
	1802 Mosjøen l.
	1823 Drevja
	1824 Vefsn
	1825 Grane
	1826 Hattfjelldal
453	*Mo handelsdistrikt*
	1803 Mo l.
	1828 Nesna
	1829 Elsfjord
	1830 Korgen
	1831 Sør-Rana
	1832 Hemnes
	1833 Nord-Rana
454	*Sandnessjøen handelsdistrikt*
	1817 Tjøtta
	1818 Herøy
	1819 Nordvik
	1820 Alstahaug
	1821 Sandnessjøen
	1822 Leirfjord
	1827 Dønnes
	1834 Lurøy
	1835 Træna
5	**NORDRE HANDELSFELT**
51	**Vestfjorden handelsområde**
511	*Bodø handelsdistrikt*
	1804 Bodø
	1836 Rødøy
	1837 Meløy
	1838 Gildeskål
	1839 Beiarn
	1842 Skjerstad
	1843 Bodin
	1844 Kjerringøy
	1856 Røst
	1857 Værøy
512	*Indre Salten handelsdistrikt*
	1840 Saltdal
	1841 Fauske
	1845 Sørfold
513	*Ytre Salten handelsdistrikt*
	1846 Nordfold
	1847 Leiranger
	1848 Steigen
	1849 Hamarøy
514	*Svolvær handelsdistrikt*
	1806 Svolvær l.
	1858 Moskenes
	1859 Flakstad
	1860 Buksnes
	1861 Hol
	1862 Borge
	1863 Valberg
	1864 Gimsøy
	1865 Vågan

* Den firesifrede koden som er brukt her, er den vanlige koden for kommunene. De to første siffer angir fylket og de to siste kommunens nummer innen fylket.

Inndelings nr.	Standardens gruppering*
52	**Nordre Nordland og Søndre Troms handelsområde**
521	*Narvik handelsdistrikt*
	1805 Narvik
	1850 Tysfjord
	1851 Lødingen
	1853 Evenes
	1854 Ballangen
	1855 Ankenes
522	*Setermoen/Sjøvegan handelsdistrikt*
	1919 Gratangen
	1920 Lavangen
	1921 Salangen
	1922 Bardu
523	*Harstad handelsdistrikt*
	1901 Harstad l.
	1852 Tjeldsund
	1911 Kvæfjord
	1912 Sandtorg
	1913 Skånland
	1914 Trondenes
	1916 Andørja
	1917 Ibestad
	1918 Astafjord
524	*Andfjorden handelsdistrikt*
	1871 Bjørnskinn
	1872 Dverberg
	1873 Andenes
	1915 Bjarkøy
	1928 Torsken
525	*Stokmarknes/Sortland handelsdistrikt*
	1866 Hadsel
	1867 Bø
	1868 Øksnes
	1869 Langenes
	1870 Sortland
53	**Nordre Troms og Finnmark handelsområde**
531	*Tromsø handelsdistrikt*
	1902 Tromsø
	1930 Hillesøy
	1932 Malangen
	1933 Balsfjord
	1934 Tromsøysund
	1935 Helgøy
	1936 Karlsøy
	1937 Ullsfjord
	2100 Svalbard
532	*Finnsnes handelsdistrikt*
	1923 Øverbygd
	1924 Målselv
	1925 Sørreisa
	1926 Dyrøy
	1927 Tranøy
	1929 Berg
	1931 Lenvik
533	*Lyngenfjord handelsdistrikt*
	1938 Lyngen
	1939 Storfjord
	1940 Kåfjord
	1941 Skjervøy
	1942 Nordreisa
534	*Altafjord handelsdistrikt*
	1943 Kvænangen
	2011 Kautokeino
	2012 Alta
	2013 Talvik
	2014 Loppa
535	*Hammerfest handelsdistrikt*
	2001 Hammerfest
	2015 Hasvik
	2016 Sørøysund
	2017 Kvalsund
	2018 Måsøy
536	*Honningsvåg handelsdistrikt*
	2019 Nordkapp
	2020 Kistrand
	2021 Karasjok
	2022 Lebesby
	2023 Gamvik
537	*Vadsø/Kirkenes handelsdistrikt*
	2003 Vadsø
	2025 Tana
	2026 Polmak
	2027 Nesseby
	2029 N.-Varanger
	2030 S.-Varanger
538	*Vardø handelsdistrikt*
	2002 Vardø
	2024 Berlevåg
	2028 Båtsfjord

* Den firesifrede koden som er brukt her, er den vanlige koden for kommunene. De to første siffer angir fylket og de to siste kommunens nummer innen fylket.

B. FYLKESOVERSIKT

Landets inndeling i fylker er den av de administrative inndelinger som er best kjent og hittil har vært mest brukt i offentlig statistikk. Statistisk Sentralbyrå har derfor ikke funnet det nødvendig å ta inn hele inndelingen med kommunenes navn i denne publikasjon.

Sammenholder en standarden for handelsområdene med fylkesinndelingen, vil en finne at grensene for handelsområdene er trukket opp på fritt grunnlag uten hensyn til de administrative fylkesgrenser. Handelsinndelingens grenser vil derfor bare stykkevis falle sammen med fylkesgrensene. Dette betyr at en ikke vil kunne uttrykke fylkene ved hele enheter av handelsområder.

Byrået har gått ut fra at det kan være av praktisk betydning i visse tilfelle å ha for seg en oversikt over hvilken relasjon det er mellom fylkene og de nye handelsenheter, og har derfor tatt inn nedenfor en fylkesoversikt som viser dette. I denne oversikten er det angitt hvilke serier av kodetall for kommunene som inngår i hvert fylke. Av oversikten vil en også se hvilke enheter av handelsinndelingen som må summeres (eventuelt subtraheres) for å få fram fylkesområdene.

Fylkesinndeling		Fylket omfatter følgende ledd av standard for handelsområder
Fylkesnavn Fylkesnummer	By- og Herredsnummer	
Østfold 01	0101–0104 og 0111–0138	Distrikt 114 Rømskog kommune (0121) av distr. 115 Område 12 ÷ Son (0201) og Vestby (0211) m/ Hvitsten (0202) kommuner (distr. 124)
Akershus 02	0201–0203 og 0211–0240	Distrikt 111 ÷ Oslo kommune (0301) Distrikt 112–113 Distrikt 115 ÷ Rømskog kommune (0121) Nes kommune (0236) av distr. 117 Distrikt 118 Son (0201) og Vestby (0211) m/ Hvitsten (0202) kommuner av distr. 124
Oslo 0301	0301	Oslo kommune (0301) av distr. 111
Hedmark 04	0401–0402 og 0411–0440	Område 13 Distrikt 116 Distrikt 117 ÷ Nes kommune (0236) Kvikne kommune (0440) av distr. 433 Os kommune (0435) av distr. 435
Oppland 05	0501–0502 og 0511–0545	Distrikt 119 Område 14 Område 15 Jevnaker kommune (0532) av distr. 161
Buskerud 06	0601–0604 og 0611–0634	Område 16 ÷ Jevnaker kommune (0532) (distr. 161) Område 17 ÷ Svelvik (0701), Strømm (0711), Skoger (0712), Sande (0713) og Hof (0714) kommuner (distr. 171)
Vestfold 07	0701–0708 og 0711–0728	Svelvik (0701), Strømm (0711), Skoger (0712), Sande (0713) og Hof (0714) kommuner av distr. 171 Område 18
Telemark 08	0801–0807 og 0811–0835	Område 19 Distrikt 215 Nissedal (0830) og Fyresdal (0831) kommuner av distr. 216
Aust-Agder 09	0901–0905 og 0911–0941	Distrikt 211–214 Distrikt 216 ÷ Nissedal (0830) og Fyresdal (0831) kommuner Vegusdal (0934) og Iveland (0935) kommuner av distr. 221 Distrikt 222–223
Vest-Agder 10	1001–1004 og 1011–1047	Distrikt 221 ÷ Vegusdal (0934) og Iveland (0935) kommuner Distrikt 224 Distrikt 231–232 Distrikt 233 ÷ Lund kommune (1112)
Rogaland 11	1101–1106 og 1111–1158	Lund kommune (0112) av distr. 233 Distrikt 234 Område 31 Distrikt 321–322 Distrikt 323 ÷ Etne (1211), Skånevik (1122) og Ølen (1214) kommuner
Hordaland 12	1211–1266	Etne (1211), Skånevik (1212) og Ølen (1214) kommuner av distr. 323 Distr. 324 Distr. 331 ÷ Bergen kommune (1301) Distr. 332–333 Distr. 334 ÷ Gulen (1411), Solund (1412) og Brekke (1414) kommuner Distr. 335–338 Distr. 339 ÷ Aurland kommune (1421)
Bergen 1301	1301	Bergen kommune (1301) av distr. 331
Sogn og Fjordane 14	1401 og 1411–1448	Gulen (1411), Solund (1412) og Brekke (1414) kommuner av distr. 334 Aurland kommune (1421) av distr. 339 Område 34
Møre og Romsdal 15	1501–1503 og 1511–1575	Område 35 Område 41 Område 42 Rindal (1567) og Stemshaug (1568) kommuner av distr. 432
Sør-Trøndelag 16	1601 og 1611–1665	Distrikt 431 Distrikt 432 ÷ Rindal (1567) og Stemshaug (1568) kommuner Distrikt 433 ÷ Kvikne kommune (0440) Distrikt 434 Distrikt 435 ÷ Os kommune (0435) Malvik (1663), Selbu (1664) og Tydal (1665) kommuner av distr. 436 Distrikt 437 ÷ Leksvik kommune (1718) Distrikt 438–439 Osen (1633) kommune av distr. 442
Nord-Trøndelag 17	1701–1703 og 1711–1755	Distrikt 436 ÷ Malvik (1663), Selbu (1664) og Tydal (1665) kommuner Leksvik kommune (1718) av distr. 437 Område 44 ÷ Osen kommune (1633) (distr. 442) og Bindal kommune (1811) (distr. 445)
Nordland 18	1801–1806 og 1811–1873	Bindal kommune (1811) av distr. 445 Område 45 Område 51 Distr. 521 Tjeldsund kommune (1852) av distr. 523 Distrikt 524 ÷ Bjarkøy (1915) og Torsken (1928) kommuner Distrikt 525
Troms 19	1901–1902 og 1911–1943	Distrikt 522 Distrikt 523 ÷ Tjeldsund kommune (1852) Bjarkøy (1915) og Torsken (1928) kommuner av distr. 524 Distrikt 531 (÷ Svalbard) Distrikt 532–533 Kvænangen kommune (1943) av distr. 534
Finnmark 20	2001–2003 og 2011–2030	Distrikt 534 ÷ Kvænangen kommune (1943) Distrikt 535–538
(Svalbard)		(Svalbard av distrikt 531)

C. STANDARD FOR NÆRINGSGRUPPERING

Standard for næringsgruppering i offentlig norsk statistikk er utarbeidd på grunnlag av «International Standard Industrial Classification of all Economic Activities» (ISIC), utgitt av De Forente Nasjoners statistiske kommisjon. Nedenfor skal en gi en forkortet forklaring på standardens formål, retningslinjer og bruk.

Gruppering etter næring blir gjort på mange områder av statistikken, f. eks. i samband med befolkningsstatistikk, bedriftstellinger, sysselsettingsstatistikk, produksjonsstatistikk, lønns- og inntektsstatistikk, skattestatistikk, nasjonalregnskaps- og nasjonalbudsjettoppstillinger. Hovedhensikten med standarden er å sørge for at det ved alle slike grupperinger så vidt mulig blir brukt samme klassifikasjonsprinsipper. På den måten kan opplysninger hentet fra ulike grener av statistikken i størst mulig utstrekning sammenliknes uten videre. Derved vil statistikkens verdi som informasjonskilde bli større enn tilfelle ellers ville være.

Den norske standard for næringsgruppering er prinsipielt utformet som en klassifisering av *bedrifter* (som driver økonomisk næringsvirksomhet) eller andre naturlig avgrensede enheter som ikke driver økonomisk næringsvirksomhet (offentlige og private institusjoner og organisasjoner som f. eks. et departement, et direktorat eller en næringsorganisasjon).

Standarden er utformet som en pyramide. Bedriftene klassifiseres i *næringsgrupper* som symboliseres med 3-sifrede kodetall. Innen de enkelte næringsgrupper kan det foretas videre oppdelinger i *undergrupper*, som symboliseres ved 4-sifrede kodetall. Næringsgruppene samles pyramidisk i *næringsgrener*, som symboliseres ved 2-sifrede kodetall. Næringsgrenene er til slutt samlet i *næringer* som symboliseres ved store bokstaver. Det er forutsetningen at de betegnelser som standarden bruker for de enkelte næringsgrupper, næringsgrener og næringer skal være bindende ved tabelloppsetninger. Når andre grupperingssystemer anvendes, må standardens betegnelser ikke brukes. Avgrensingen av næringsgruppene og næringsgrenene faller stort sett sammen med ISIC's gruppering, mens sammensetningen til næringer er tilpasset den spesielle struktur som norsk næringsliv har.

Siden standarden forutsetter at enhver næringsgruppering, så vidt mulig, skal bygge på en klassifikasjon av bedrifter er det av største betydning at dette begrep blir oppfattet likt overalt. Dette er en av betingelsene for at en f. eks. skal oppnå full jamførbarhet mellom resultatene av forskjellige statistiske undersøkelser.

Standarden sondrer mellom «bedrift» og «foretak». Et foretak kan bestå av en eller flere bedrifter.

Bedrift. Den grunnleggende enhet er bedriften. Med «bedrift» forstår standarden en økonomisk virksomhet som foregår på et lokalt avgrenset område, og hvor det kan gis særskilte oppgaver over produksjon (omsetning, bruttoinntekt), antall timeverk av arbeidere (sysselsetting), utbetalt lønn og forbruk av rå- og halvfabrikata (innkjøp). Bedriften slik definert kan være en enkel produksjonsavdeling, en hel fabrikk, gruve, skogeiendom, en filial eller et helt varehus osv. Selvstendige uten leid hjelp (selvstendige arbeidende) oppfattes alltid som egne bedrifter.

Foretak. Standarden forstår med et «foretak» en eller flere bedrifter som har samme eier. For foretaket kan det i prinsippet alltid stilles opp en fullstendig status. Det kan være et aksjeselskap, et samvirkelag, et selskap med solidarisk ansvar, en enkeltmannsbedrift — med eller uten ansatte —, en statsbedrift som Norges Statsbaner eller Telegrafverket, et interkommunalt elektrisitetsverk etc. Foretaket vil som regel falle sammen med begrepet «firma» og er den enhet som det er naturlig å legge til grunn ved finansstatistiske undersøkelser, f. eks. undersøkelser over inntekts- og gjeldsforhold. Det er som tidligere nevnt forutsetningen at bedriften (og ikke foretaket) skal danne utgangspunktet for klassifikasjonen over alt hvor dette er praktisk mulig. Plaseringen av den enkelte bedrift i en næringsgruppe bestemmes uten omsyn til eierforhold, dvs. offentlige bedrifter klassifiseres sammen med private bedrifter i den næringsgruppe hvor de etter virksomhetens art hører hjemme. Tvil om hvor en bedrift skal plaseres kan oppstå når bedriften framstiller eller omsetter forskjellige produkter som etter standarden hver for seg betinger en klassifisering i ulike næringsgrupper. I slike tilfelle skal bedriften i prinsippet klassifiseres etter det produkt eller den gruppe av produkter som har størst bearbeidingsverdi eller gir størst bruttofortjeneste.

Når et foretak har felles administrasjon for flere bedrifter, skal sysselsetting, utbetalt lønn m. v. prinsipielt fordeles på de enkelte bedrifter. Dersom dette ikke er mulig, skal fellesadministrasjonen slås sammen med hovedbedriften. Med hovedbedrift menes her den bedrift i foretaket hvis produkter har størst bearbeidingsverdi eller gir størst bruttofortjeneste.

Behovet for klassifikasjon etter næring oppstår også i mange tilfelle hvor tellingsenheten er en *person.* Dette er således tilfelle i folketellingens livsstillingsgrupperinger, ved lønnsstatistikk bygd på individualoppgaver, ved statistikk om sysselsetting og arbeidssøkende, samt ved undersøkelser bygd på skattelikningsmateriale. Klassifikasjonsproblemet løses i dette tilfelle ved at hver enkelt person tenkes henført til en bestemt bedrift; personen klassifiseres så under den næringsgruppe eller næring hvor vedkommende bedrift hører hjemme, ifølge standarden. Hvilken arbeids- eller sosialstilling personen har innenfor bedriften spiller ingen rolle i denne sammenheng. Et av de viktigste bånd mellom bedriften og personen ligger på det økonomiske plan — nemlig i bedriftens rolle som kilde til livsunderhold for en større eller mindre krets av personer. Det vil derfor ofte være naturlig å henføre personen til den bedrift han trekker sin inntekt fra. Hvis personen får sin inntekt fra flere bedrifter, skal han henføres til den av disse som gir det største tilskott til hans totale inntekter. Selvstendige skal klassifiseres etter arten av den virksomhet de utøver.

På side 35 til 43 er tatt med en forkortet utgave av Standard for næringsgruppering. Av praktiske grunner har en bare tatt med selve inndelingen i næringer, næringsgrener, næringsgrupper og de undergrupper som foreløpig er fastlagt for den norske standard. Detaljer om hvilke bedrifter som inngår i de enkelte grupper og undergrupper har en måttet sløyfe.

Hvis De ønsker nærmere forklaring på standarden og dens bruk, eller hvis De er i tvil om i hvilken gruppe Deres bedrift hører hjemme, kan fullstendigere opplysninger fåes ved henvendelse til Statistisk Sentralbyrå, Dronningensgt. 16, Oslo.

Bosettingskart — et hjelpemiddel for Dem

Rekker varene Deres fram til alle kjøpere i det distrikt De vil selge i?

Har De forbindelser på de «riktige» stedene?

Kan reisende-rutene med fordel legges om?

Er salgs- eller organisasjonsapparatet Deres modent for en omlegging?

Dette er spørsmål av vesentlig betydning for bedriften Deres. Et vilkår for å kunne svare, er at De vet hvor kundene er, og da vil Statistisk Sentralbyrås nye bosettingskart være til god hjelp. Det er et enkelt, men effektivt hjelpemiddel for markedsanalyser og framtidige disposisjoner.

VIKTIGERE SAKSOMRÅDER

finner De hurtigst frem til

ved bruk av det alfabetiske

SAKREGISTER SIDE 7–10

STANDARD FOR NÆRINGSGRUPPERING

ISIC's gruppe-nummer	Norsk gruppe-nummer	Standard gruppering
01	A	**Jordbruk**
010	01	*Jordbruk*
	011	Gårdsdrift, gartneri og husdyrhold
	012	Tjenester i tilknytting til gårdsdrift
02–03	B	**Skogbruk og jakt**
020	02	*Skogbruk*
030	03	*Jakt m. v.*
041–042	C	**Fiske m. v.**
041	04	*Fiske*
042	05	*Selfangst, småhvalfangst m. v.*
	051	Selfangst m. v.
	052	Småhvalfangst
043	D	**Hvalfangst**
043	06	*Hvalfangst*
	061	Pelagisk hvalfangst
	062	Storhvalfangst fra landstasjoner i fjerne farvann
	063	Storhvalfangst fra landstasjoner langs norskekysten
11–19	E	**Bergverksdrift m. v.**
110	11	*Kullgruver*
120	12	*Malmgruver*
	121	Jernmalmgruver
	122	Svovelkis- og koppergruver
	129	Malmgruver ellers
140	14	*Stein-, sand- og grusdrift*
	141	Steinbrott
	142	Sand og grusdrift
ex 190	15	*Mineralbrott*
	151	Kalksteinsbrott
	152	Kvarts- og feltspatbrott
	159	Mineralbrott ellers
ex 190	19	*Annen ekstraktiv virksomhet*
	191	Torvdrift
	192	Isdrift
20–30	F	**Industri**
200	20	*Næringsmiddelindustri*
	201	Slakterier m. v.
	202	Meierier m. v.
	2021	Meierier, ysterier
	2022	Mjølkekondenseringsfabrikker, framstilling av tørrmjølk
	2023	Iskremfabrikker
	2029	Samlestasjoner for mjølk
	203	Frukt- og grønnsakkonservering
	2031	Hermetisk konservering av frukt og grønnsaker
	2039	Annen konservering av frukt og grønnsaker
	204	Fisk- og kjøtthermetikkfabrikker
	205	Fisketilvirking
	2051	Frysing av fisk
	2052	Delikatesse- og fiskematkjøkken
	2059	Annen tilvirking av fisk
	206	Møller m. v.
	2061	Bygdemøller
	2062	Handelsmøller
	2069	Annen kornforedling
	207	Bakerier m. v.
	2071	Bakerier og konditorier
	2072	Kjeks- og knekkebrødfabrikker m. v.
	208	Sjokolade- og dropsfabrikker
	209	Næringsmiddelindustri ellers
	2091	Margarinfabrikker
	2092	Potetmel- og sagofabrikker
	2093	Forblanderier m. v.
	2099	Produksjon av andre næringsmidler
210	21	*Drikkevareindustri*
	211	Brennevinstilvirking
	212	Vinfabrikker
	213	Ølbryggerier
	214	Mineralvannfabrikker m. v.
220	22	*Tobakkindustri*
230	23	*Tekstilindustri*
	231	Spinnerier, veverier m. v.
	2311	Ullvarefabrikker
	2312	Bomulls- og kunstsilkevarefabrikker

ISIC's gruppe-nummer	Norsk gruppe-nummer	Standard gruppering
	2313	Hamp-, jute- og linvarefabrikker
	2314	Bånd-, elastikk- og possement-fabrikker
	2315	Farging og etterbehandling av tekstiler m. v.
	232	Trikotasjefabrikker
	2321	Strømpefabrikker
	2322	Strikkerier
	2329	Andre trikotasjefabrikker
	233	Reipslagerier, fiskegarnfabrikker o. l.
	239	Tekstilindustri ellers
	2391	Produksjon av sjoddy, vatt, stry o. l.
	2392	Produksjon av oljete og belagte tekstiler, linoleum m. v.
240	24	*Bekledningsindustri m. v.*
	241	Skofabrikker
	242	Skoreparasjonsverksteder
	243	Konfeksjonsfabrikker og skredderier
	2431	Produksjon av oljeklær o. a. regntøy
	2432	Produksjon av arbeidsklær
	2433	Produksjon av herre- og gutteklær
	2434	Produksjon av dame-, pike- og småbarnklær
	244	Bekledningsindustri ellers
	2441	Buntmakere, pelsvarefabrikker
	2442	Hanskefabrikker
	2443	Hatte- og luefabrikker
	2444	Paraplyfabrikker
	249	Søm av tekstilvarer ellers
	2491	Produksjon av sengeutstyr o. l.
	2492	Produksjon av ryggsekker, seilduksvesker, gamasjer o. l.
	2499	Søm av andre tekstilvarer
250	25	*Treindustri*
	251	Sagbruk og høvlerier
	252	Produksjon av bygningsartikler m. v. av tre (ikke innredninger)
	2521	Treimpregneringsanlegg
	2522	Trerørfabrikker
	2523	Trekonstruksjons- og trehusfabrikker
	2524	Produksjon av treull-sementplater o. l.
	2529	Produksjon av andre bygningsmaterialer av tre o. l.
	253	Kasse- og tønnefabrikker
	2531	Kassefabrikker
	2532	Tønnefabrikker
	259	Treindustri ellers
	2591	Korkfabrikker
	2592	Tremel- og treullfabrikker
	2599	Framstilling av trevarer ikke medtatt annet sted
260	26	*Møbel- og innredningsindustri*
	261	Møbelindustri
	2611	Tremøbelfabrikker m. v.
	2612	Rørmøbelfabrikker
	262	Innredningsindustri
270	27	*Treforedlingsindustri*
	271	Tresliperier
	272	Cellulosefabrikker
	2721	Sulfittcellulosefabrikker
	2722	Sulfatcellulosefabrikker
	273	Papir-, papp- og kartongfabrikker
	274	Wallboardfabrikker o. l.
	275	Papir- og pappvarefabrikker
	2751	Papir- og pappemballasjefabrikker
	2752	Tapetfabrikker
	2759	Andre papir- og pappvarefabrikker
280	28	*Grafisk industri, forlag m. v.*
	281	Forlag o. l.
	2811	Avisforlag
	2812	Forlegging av periodiske blad o. l. (Herunder tidsskrifter)
	2813	Bokforlag
	2819	Andre forlag
	282	Trykkerier
	2821	Trykking av aviser
	2822	Trykking av bøker
	2823	Framstilling av forretningstrykksaker
	2829	Annen trykking
	283	Bokbinderier
	289	Grafisk industri ellers
	2891	Klisjeanstalter
	2899	Annen grafisk industri
290	29	*Lærindustri*
	291	Garverier
	292	Pelsberederier
	293	Lærvarefabrikker

ISIC's gruppe-nummer	Norsk gruppe-nummer	Standard gruppering
300	30	*Gummivareindustri*
	301	Gummivarefabrikker
	302	Vulkaniseringsverksteder
310	31	*Kjemisk industri*
	311	Kjemisk grunnindustri
	3111	Karbid- og cyanamidfabrikker
	3112	Andre kunstgjødselfabrikker
	3113	Sprengstoff-fabrikker
	3114	Produksjon av syntetiske fibre, harpikser og formstoffer
	3119	Annen kjemisk grunnindustri
	312	Olje- og fettindustri
	3121	Trandamperier
	3122	Sildolje- og fiskemelfabrikker
	3123	Oljemøller
	3129	Andre oljeraffinerier m. v.
	319	Kjemisk industri ellers
	3191	Produksjon av farmasøytiske preparater
	3192	Såpefabrikker
	3193	Kosmetikkfabrikker
	3194	Lysfabrikker
	3195	Maling- og lakkfabrikker
	3196	Trekull- og tretjærefabrikker
	3199	Andre kjemiske fabrikker
320	32	*Kull- og mineraloljeforedling*
	321	Produksjon av asfaltpapp, tjærepapp o. l.
	329	Kull- og mineraloljeforedling ellers
330	33	*Jord- og steinvareindustri*
	331	Teglverk
	332	Glassindustri
	3321	Glassverk
	3329	Annen glassindustri
	333	Keramisk industri
	3331	Porselen- og fajansefabrikker
	3339	Pottemakerier og andre keramiske fabrikker
	334	Sementfabrikker
	335	Sementstøperier og betongblanderier
	339	Jord- og steinvareindustri ellers
	3391	Framstilling av møllesteiner, bryner o. a. slipeartikler
	3392	Kalksteinmøller. kalk- og mørtelverk
	3393	Andre mineralmøller
	3394	Steinhoggerier og steinsliperier
	3399	Annen jord- og steinvareindustri
340	34	*Primær jern- og metallindustri*
	341	Primær jern- og stålindustri
	3411	Ferrolegeringsverk
	3412	Rujernsverk, stål- og valseverk
	3413	Jern- og stålstøperier
	342	Aluminiumsverk
	343	Råmetallverk ellers
	349	Primær metallindustri ellers
	3491	Metallvalseverk
	3492	Raffineringsverk, omsmelterier
	3493	Metallstøperier
350	35	*Jern- og metallvareindustri*
	351	Produksjon av bygningsartikler m. v. av jern og metall
	3511	Produksjon av trådartikler, spiker, skruer o. l.
	3512	Produksjon av andre bygningsartikler av jern og metall
	3513	Stålkonstruksjonsverksteder
	352	Jern- og metallemballasjefabrikker
	353	Produksjon av husholdningsartikler av jern og metall
	359	Jern- og metallvareindustri ellers
	3591	Produksjon av kontorartikler av jern og metall
	3592	Lampefabrikker
	3593	Produksjon av håndverktøy og -redskap
	3594	Armaturfabrikker
	3595	Våpen- og ammunisjonsfabrikker
	3599	Produksjon av jern- og metallvarer ikke nevnt annet sted
360	36	*Maskinindustri*
	361	Produksjon av maskiner for bergverk og industri
	362	Produksjon av maskiner for jordbruk og skogbruk
	368	Reparasjonsverksteder for maskiner
	369	Maskinindustri ellers

ISIC's gruppe-nummer	Norsk gruppe-nummer	Standard gruppering
	3691	Produksjon av maskiner for husholdning, kontor og butikk
	3699	Produksjon av andre maskiner
370	37	*Elektroteknisk industri*
	371	Produksjon av elektroteknisk produksjons- og fordelingsmateriell
	3711	Akkumulator- og batterifabrikker
	3712	Kabel- og ledningsfabrikker
	3713	Transformator-, generator- og elektromotorfabrikker
	3719	Produksjon av annet fordelingsmateriell m. v.
	372	Produksjon av signal-, radio- og annet
	378	telemateriell
	379	Produksjon av elektrotekniske artikler ellers
	3791	Glødelampefabrikker
	3799	Annen elektroteknisk industri
		Elektrotekniske reparasjonsverksteder
380	38	*Transportmiddelindustri*
	381	Skipsindustri
	3811	Bygging og reparasjon av stålskip
	3812	Bygging og reparasjon av treskip
	3813	Motorfabrikker
	3814	Produksjon av andre skipsmaskiner
	3815	Skipsopphoggerier
	3819	Annen skipsindustri
	382	Jernbane- og sporvognsindustri
	3821	Produksjon av skinnevogner
	3822	Reparasjon av skinnevogner
	383	Produksjon av motorkjøretøyer og deler
	3831	Karosserifabrikker
	3839	Annen produksjon av motorkjøretøyer og deler
	384	Bilreparasjonsverksteder
	385	Sykkelindustri
	3851	Sykkelfabrikker
	3852	Sykkelreparasjonsverksteder
	386	Flyindustri
	389	Transportmiddelindustri ellers
390	39	*Diverse industri*
	391	Instrumentmakerverksteder
	394	Urmakerverksteder
	395	Gull-, sølv- og plettvareindustri
	396	Musikkinstrumentindustri
	397	Sportsartikkelindustri
	3971	Skifabrikker
	3979	Andre sportsartikkelfabrikker
	399	Diverse industri ellers
	3991	Børste- og penselfabrikker
	3992	Knappefabrikker
	3993	Produksjon av leketøy, suvenirer, juletrepynt o. l. (uansett hvilket råmateriale som er nyttet)
	3994	Produksjon av formstoffartikler ikke medtatt annet sted
	3999	Andre industrielle bedrifter
40	G	**Bygge- og anleggsvirksomhet**
410	41	*Byggevirksomhet*
	411	Entreprenørvirksomhet
	412	Murervirksomhet
	413	Tømring og snekring
	414	Rørleggervirksomhet
	415	Elektrisk installasjon
	416	Bygningsmaling og -tapetsering
	4161	Malermestere og selvstendige bygningsmalere
	4162	Bygningstapetsermestere og selvstendige bygningstapetserere
	419	Byggevirksomhet ellers
	4191	Glassmestere
	4192	Blikkenslagere
	4199	Annen byggevirksomhet
420	42	*Anleggsvirksomhet*
	421	Offentlige etaters anleggsvirksomhet
	4211	Veg- og gateanlegg inklusive bruer
	4212	Havne-, fyr- og moloanlegg. Mudringsarbeid
	4213	Vann- og kloakkanlegg
	4214	Forsvarsanlegg
	4219	Andre offentlige etaters anleggsvirksomhet.
	422	Offentlige bedrifters anleggsvirksomhet
	4221	Jernbane-, sporveg- og forstadsbaneanlegg inklusive bruer
	4222	Telekommunikasjonsanlegg
	4223	Kraftanlegg
	4224	Oppføring av elektrisk fordelingsnett
	4229	Andre offentlige bedrifters anleggsvirksomhet

ISIC's gruppe-nummer	Norsk gruppe-nummer	Standard gruppering
	423	Privat anleggsvirksomhet
	4231	Entreprenører (anlegg)
	4239	Annen privat anleggsvirksomhet
50	H	**Kraft- og vannforsyning**
511–512	51	*Elektrisitets- og gassforsyning*
	511	Elektrisitetsforsyning
	512	Gassforsyning
520	52	*Vannforsyning*
61	I	**Varehandel**
ex 611	61	*Agenturvirksomhet*
	611	Nærings- og nytelsesmidler
	612	Tekstil og bekledning
	613	Møbler og møbelstoffer m. v.
	614	Bygningsartikler, jernvarer m. v.
	615	Maskiner, deler og tilbehør
	619	Varer ellers
ex 611	62–63	*Engroshandel*
	621–622	Nærings- og nytelsesmidler
	6211	Kolonialvarer
	6212	Korn og mjøl (Statens kornforretning)
	6213	Egg
	6214	Smør og ost
	6215	Kaffe og te
	6216	Mjølk
	6217	Kjøtt og pølsevarer
	6218	Fisk for eksport
	6221	Fisk for innenlandsk omsetning
	6222	Tran
	6223	Frukt og grønnsaker
	6224	Poteter
	6225	Tobakk
	6226	Sjokolade
	6227	Vin og spirituosa
	6229	Andre nærings- og nytelsesmidler
	623	Tekstil og bekledning
	6231	Assortert manufaktur
	6232	Møbelstoffer og utstyrsstoffer
	6233	Kledevarer og skredderartikler
	6234	Garn og trikotasje
	6235	Motevarer og hatter
	6236	Skotøy
	6239	Annen tekstil og bekledning
625		Ur, optiske artikler, musikkinstrumenter m. v.
	6251	Ur
	6252	Optiske artikler
	6253	Fotoartikler
	6254	Musikkinstrumenter og noter
626		Sykepleie- og apotekervarer
	6261	Sykepleieartikler
	6262	Dentalvarer
	6263	Elektromedisinske apparater
	6264	Apotekervarer
627		Papir, leketøy og kortevarer
	6271	Papir
	6272	Leketøy
	6273	Kortevarer
628		Gull- og sølvvarer, porteføljevarer, kosmetikk
	6281	Gull- og sølvvarer
	6282	Porteføljevarer
	6283	Kosmetikk
631		Møbler og innbo
	6311	Møbler, tepper m. v.
	6312	Husflidsartikler
	6313	Radio
	6314	Elektrisk belysningsutstyr og glødelamper
	6315	Andre elektriske forbruksartikler
	6316	Kunst og antikviteter
632		Jern- og fargevarer m. v.
	6321	Farge- og malervarer
	6322	Jernvarer
	6323	Kjøkkenutstyr
	6324	Glass og stentøy
	6325	Sportsutstyr
633		Bygningsartikler m. v.
	6331	Bygningsartikler
	6332	Jern og stål
	6333	Rør og sanitærartikler
	6334	Tømmer og trelast
634		Biler og rekvisita
	6341	Biler og motorsykler
	6342	Bil- og motorsykkeldeler og -rekvisita
	6343	Bilgummi
635		Maskiner og utstyr

ISIC's gruppe-nummer	Norsk gruppe-nummer	Standard gruppering
	6351	Maskiner og materiell for kraft-produksjon og installasjon, elektro-motorer
	6352	Maskiner og utstyr for bergverk, industri, bygge- og anleggsvirksom-het
	6353	Maskiner og utstyr for jordbruk og skogbruk
	6354	Skipsutstyr
	6355	Fiskeredskap
	6356	Kontor- og butikkmaskiner og utstyr
	6359	Maskiner og utstyr ikke nevnt annet sted
	636	Diverse råvarer
	6361	Tremasse og cellulose
	6362	Metaller og kjemikalier
	6363	Tarmer
	6364	Huder og skinn
	6365	Lær
	6366	For, gjødning og såvarer
	6369	Råvarer ikke nevnt annet sted
	637	Brensel og smøreoljer
	6371	Kull, koks og ved
	6372	Brenseloljer og bensin
	6373	Smøreoljer
	639	Varer ellers
	6391	Skrap, filler m. v.
	6392	Levende dyr
	6399	Andre varer ikke nevnt annet sted
612	64–65	*Detaljhandel*
	641–642	Nærings- og nytelsesmidler
	6411	Kolonialvarer
	6412	Landhandel
	6413	Bakervarer
	6414	Mjølk og delikatesser
	6415	Kjøtt og pølsevarer
	6416	Fisk og vilt
	6417	Frukt og grønnsaker
	6418	Blomster
	6421	Frukt, grønnsaker, blomster
	6422	Tobakksvarer
	6423	Tobakk, sjokolade og frukt
	6424	Sjokolade
	6425	Sjokolade og frukt
	6426	Vin og spirituosa (Vinmonopolutsalg)
	6429	Andre nærings- og nytelsesmidler
	643–644	Tekstil og bekledning
	6431	Manufaktur og utstyrsvarer
	6432	Damekonfeksjon
	6433	Barneutstyr
	6434	Herreekvipering og -konfeksjon
	6435	Garn og trikotasje
	6436	Manufaktur og konfeksjon
	6437	Motevarer (hovedsakelig damehatter)
	6438	Broderiartikler
	6441	Pelsvarer
	6442	Paraplyer
	6443	Hansker
	6444	Skotøy
	6445	Tekstil og konfeksjon (Varehus)
	6446	Brukte klær
	6449	Annen tekstil og bekledning
	645	Ur, optiske artikler, musikkinstrumenter m. v.
	6454	
	6451	Ur
	6452	Optiske artikler
	6453	Fotoartikler
	6454	Musikkinstrumenter og noter
	646	Sykepleie- og apotekervarer
	6461	Sykepleieartikler
	6462	Apotekervarer
	647	Bøker, papir og kortevarer
	6471	Bøker
	6472	Papir
	6473	Kortevarer og leketøy
	648	Gull- og sølvvarer, porteføljevarer, kosmetikk
	6481	Gull- og sølvvarer
	6482	Porteføljevarer
	6483	Kosmetikk
	651	Møbler og innbo
	6511	Møbler, tepper m. v.
	6512	Husflidsvarer
	6513	Radio
	6514	Annet elektrisk utstyr
	6515	Kunst og antikviteter
	6519	Annet innbo
	652	Jern- og fargevarer m. v.
	6521	Farge- og malervarer
	6522	Jernvarer
	6523	Kjøkkenutstyr
	6524	Glass og stentøy

ISIC's gruppe-nummer	Norsk gruppe-nummer	Standard gruppering
	6525	Sportsutstyr (herunder våpen og ammunisjon)
	653	Bygningsartikler m. v.
	6531	Bygningsartikler
	6532	Rør og sanitærartikler
	6533	Trelast
	654	Biler og rekvisita
	6541	Biler og motorsykler
	6542	Bil- og motorsykkeldeler og -rekvisita
	6543	Bilgummi
	655	Maskiner og utstyr
	6551	Maskiner og utstyr for bergverk, industri, bygge- og anleggsvirksomhet
	6552	Maskiner og utstyr for jordbruk og skogbruk
	6553	Skipsutstyr og fiskeredskap
	6554	Kontor- og butikkmaskiner og utstyr
	6555	Sy- og strikkemaskiner
	6559	Maskiner og utstyr ikke nevnt annet sted
	656	Diverse råvarer
	6561	Lær
	6562	For, gjødning og såvarer
	6569	Råvarer ikke nevnt annet sted
	657	Brensel og smøreoljer
	6571	Ved
	6572	Kull, koks og ved
	6573	Brenseloljer og bensin
	6574	Smøreoljer
	659	Varer ellers
	6591	Aviser
	6592	Fugler og akvarier
	6593	Varer omsatt ved porthandel
	6594	Fisk omsatt på torgplass
	6595	Andre varer omsatt på torgplass
	6596	Omførselshandel
	6599	Andre varer ikke nevnt annet sted
ex 611	66	*Kommisjonshandel*
62–63	J	**Finansinstitusjoner**
	67	*Bankvesen m. m.*
	671	Norges Bank
	672	Statsbankene
	673	Kredittforeninger
	674	Postgiro og Postsparebanken
	675	Private aksje- og sparebanker
	6751	Aksjebanker
	6752	Sparebanker
	679	Finansinstitusjoner ellers
	6791	Aksjemeklere og børsmeklere
	6799	Annen finansieringsvirksomhet
630	68	*Forsikring*
	681	Livsforsikring. Pensjonskasser
	6811	Livsforsikringsselskaper (norske)
	6812	Generalagenturer for utenlandske livsforsikringsselskaper
	6819	Annen virksomhet i tilknytting til livsforsikring
	682	Skadeforsikring
	6821	Skadeforsikringsselskaper (norske)
	6822	Generalagenturer for utenlandske skadeforsikringsselskaper
	6829	Annen virksomhet i tilknytting til skadeforsikring
	683	Sosialforsikring
64	K	**Eiendomsdrift**
640	69	*Eiendomsdrift*
	691	Drift og bestyring av bolig- og forretningsgårder
	692	Utleie av garasjer
	693	Eiendomsmeklere
715–716	L	**Sjøtransport**
715	71	*Utenriks sjøfart*
ex 716	72	*Innenriks sjøfart*
	721	Løs fraktfart på kysten
	722	Kystruter
	723	Bilferjer
	724	Innenriks rutefart ellers
	729	Innenriks sjøfart ellers
ex 716	73	*Tjenester i tilknytting til sjøfart*
	731	Havnevesen
	732	Fyr- og losvesen
	739	Tjenester ellers
	7391	Dampskipsekspedisjoner
	7392	Laste- og lossearbeiderforeninger

ISIC's gruppe-nummer	Norsk gruppe-nummer	Standard gruppering
	7393	Skipsmekling og befraktning
	7399	Andre tjenester i tilknytting til sjøfart
711–714 717–730	M	**Annen samferdsel**
711–714	74	*Landtransport*
	741	Jernbanedrift
	742	Drift av sporveier og forstadsbaner
	743	Rutebiltransport
	744	Drosje- og turbiltransport
	7441	Drosjebiltransport
	7442	Turbilkjøring
	745	Leiebiltransport
	749	Landtransport ellers
717	75	*Lufttransport*
	751	Ruteflyging
	752	Annen flyging
	753	Flyplasser m. v.
718	76	*Tjenester i tilknytitng til transport*
	761	Transportsentraler
	7611	Lastebilsentraler
	7612	Drosjebilsentraler
	7613	Turbilsentraler
	7619	Andre transportsentraler (kombinerte turbil- og drosjebilsentraler m. v.)
	762	Reisebyråer m. v.
	763	Spedisjonsforretninger
	769	Tjenester ellers (herunder rutebilsentraler)
720	77	*Lagring*
730	78	*Post, telefon, telegraf*
	781	Post
	782	Telefon og telegraf
81	N	**Offentlig administrasjon og forsvar**
810	81	*Offentlig administrasjon og forsvar*
	811	Statsadministrasjon
	8111	Kongehuset, det kongelige hoff
	8112	Stortinget, riksrevisjonen og departementene
	8113	Sentraladministrasjonen i tilknytting til departementene
	8114	Den ytre etat
	812	Kommuneadministrasjon (inkl. fylkeskommunene)
	813	Politi og rettsvesen
	814	Forsvar
82–83	O	**Offentlig og privat tjenesteyting**
821	82	*Undervisning*
	821	Folkeskoler, framhaldsskoler og folkehøgskoler
	822	Realskoler og gymnas
	823	Universitet og høgskoler
	824	Yrkesskoler
	8241	Lærerskoler m. v.
	8242	Handelsskoler m. v.
	8243	Landbruksskoler
	8244	Håndverks- og industriskoler
	8245	Sjømannsskoler
	8246	Husmorskoler
	8249	Diverse skoler og kurser
	829	Undervisning ellers
822	83	*Helse- og veterinærvesen*
	831	Sykehus, sanatorier m. v.
	8311	Alminnelige sykehus
	8312	Tuberkuloseanstalter
	8313	Sinnsykeanstalter
	8314	Alkoholistanstalter
	8319	Medisinale anstalter ellers
	832	Helsestell ellers
	8321	Leger
	8322	Tannleger o. l.
	8329	Annet helsestell
	833	Veterinærvesen
823–824	84	*Religiøst og humanitært arbeid*
	841	Statskirken
	842	Annen religiøs virksomhet
	843	Velferdsarbeid
825–826	85	*Juridisk, teknisk og merkantil tjenesteyting*
	851	Juridisk tjenesteyting
	852	Teknisk tjenesteyting
	8521	Arkitekter
	8522	Tekniske konsulenter

ISIC's gruppe-nummer	Norsk gruppe-nummer	Standard gruppering
	8523	Patentkontorer
	8524	Avskrivnings- og kopieringskontorer
	8529	Annen teknisk tjenesteyting
	853	Merkantil tjenesteyting
	8531	Revisjons- og bokføringsfirmaer
	8532	Kredittopplysnings- og inkassobyråer
	8533	Reklame- og annonsebyråer
	8539	Annen merkantil tjenesteyting
	859	Forretningsmessig tjenesteyting
	8591	Presse- og telegrambyråer
	8592	Billedhoggere, modell-, rose- og kunstmalere, forfattere, selvstendig arbeidende journalister
	8599	Annen forretningsmessig tjenesteyting
827–829	86	*Ikke-forretningsmessige organisasjoner og institusjoner*
	861	Privat ikke-forretningsmessig tjenesteyting
	862	Almen offentlig tjenesteyting
	863	Nærings- og fagorganisasjoner
	864	Politiske og ideologiske organisasjoner
830	87	*Underholdning m. v.*
	871	Film
	8711	Kinematografdrift, framvising av film og lysbilder
	8712	Filmatelier. Produksjon, klipping, testing og utleie av film
	872	Kringkasting, teater, orkester m. v.
	8721	Kringkasting
	8722	Teatre og balletter, selvstendige skuespillere og opplesere
	8723	Orkestre og kor, selvstendige musikere og sangere
	8724	Konsertbyråer og billettkontorer for konserter m. v.
	879	Sport og fornøyelser ellers
	8791	Idrettsforeninger og organisasjoner
	8792	Selvstendige idrettslærere og trenere, skiskoler, danseskoler, bridgeskoler m. v.
	8793	Idrettsplasser, tennishaller m. v.
	8794	Trav- og galoppbaner, ridehus
	8795	Sirkus, menasjeri, fornøyelsesparker, skytebaner, selvstendige tryllekunstnere og artister
	8799	Annen fornøyelse
84	P	**Personlig tjenesteyting**
841	91	*Lønnet husarbeid*
842–843	92	*Hotell og restaurantdrift*
	921	Spisesteder, restauranter
	9211	Restauranter med vinservering
	9212	Restauranter, kafeer o. l. med middagsservering men uten vin
	9213	Kafeer, konditorier o. l. uten middagsservering
	9214	Selskapslokaler med servering
	9219	Andre spisesteder
	922	Hoteller, pensjonater m. v.
	9221	Godkjente hoteller
	9222	Gjestgiverier, hospitser med vekslende gjestebelegg
	9223	Pensjonater o. l. som vesentlig har faste pensjonsgjester
	9229	Annen herbergevirksomhet (ungdomsherberger, turisthytter, losjihus o. l.)
844–849	93	*Vask, rengjøring og andre personlige tjenester*
	931	Vask, rengjøring, rensing
	9311	Vaskerier og strykerier
	9312	Garderoberenserier og -fargerier
	9313	Kunststopperier
	932	Frisører m. v.
	9321	Barberere og herrefrisører
	9322	Damefrisører, skjønnhetssalonger, fotpleie m. v.
	933	Fotografer
	939	Personlig tjenesteyting ellers
	9391	Begravelsesbyråer
	9392	Vinduspusskompanier
	9393	Vedkapping
	9394	Utleie av klær
	9399	Annen personlig tjenesteyting
90	Q	**Uoppgitt eller utilstrekkelig oppgitt**

TABELL-AVSNITT

	Side
TABELLNØKKEL	46
DE SPESIELLE RIKSOVERSIKTER	48
KARTSKISSE	54
FELTTABELLEN	55
OMRÅDETABELLEN	58
DISTRIKTSTABELLEN	68
KOMMUNETABELLEN	88
DE SPESIELLE OMRÅDEOVERSIKTER	116
SPESIALTABELLEN FOR DE 45 VIKTIGSTE HANDELSDISTRIKTER	168
SPESIALTABELLEN FOR DE 30 STØRSTE BYER	180
RANGERINGSTABLÅER	184
RANGERINGSTABELLER	187

I tabellene er brukt følgende *standardbetegnelser:*

Oppgave mangler, eller kan ikke gis	..
Null	—
Mindre enn 0,05	0,0

Prosentfordelingen er beregnet maskinelt og ikke avstemt for summering opp til 100.

Opplysninger om: / Finnes i:	De spesielle riks-oversikter s. 48	Felttabellen s. 55	Område-tabellen s. 58	Distrikts-tabellen s. 68	Kommune-tabellen s. 88	De spesielle områdeover-sikter s. 116	Spesialtabel-len for de 45 viktigste handelsdi-strikter s. 168	Spesialtabel-len for de 30 største byer s. 180	Rangerings-tablåer og – tabeller s. 184
A. SPESIFIKASJONSGRUPPER									
Landareal og tallet på bruk									
Landareal og dyrket jord 1949		×			×	×			
Bruk med jordbruksareal 1949		×			×				
Fordeling etter arealstørrelse		×			×				
Befolkning									
Hjemmehørende befolkning 1/12 1950		×	×	×	×		×	×	
Bosatt i byer og hussamlinger		×	×	×	×		×		×
Befolkningen fordelt etter næring		×		×		×		×	
Yrkesbefolkning 1/12 1950		×	×				×		
Fordeling etter stilling m. v.		×	×				×		
Husmødre uten annet yrke				×				×	
Private husholdninger 1/12 1950		×	×	×	×		×	×	
Fordeling etter størrelse		×		×				×	
Felleshusholdninger (FH) 1/12 1950		×	×	×			×	×	
Fordeling etter størrelse		×		×				×	
Tilstedeværende personer i FH		×	×	×			×	×	
Fordeling etter husholdningens størrelse		×		×				×	
Hjemmehørende befolkning 1/1 1956		×	×	×	×	×	×	×	×
Voksne menn og kvinner		×			×				
Barn under 15 år		×			×				
Befolkningen fordelt etter kjønn og alder		×		×				×	
Private husholdninger 1/1 1956		×	×	×	×	×	×	×	
Gj.snittlig årlig bef.-tilvekst 1930/1950 i pct.		×	×	×		×	×	×	
Gj.snittlig årlig bef.-tilvekst 1950/1956 i pct.		×	×	×		×	×	×	×
Inntektsforhold 1955									
Skattytere i alt		×	×				×		
Antatt inntekt i alt. 1000 kr.		×	×			×	×		
Ant. innt. pr. innbygger		×	×			×	×		
Innbygds (-bys) personlige skattytere (IPS)		×	×	×	×		×	×	
Med inntekt kr. 20 000 og mer				×	×			×	×
IPS fordelt etter 5 inntektstrinn		×	×				×		
Antatt inntekt for IPS. 1000 kr.		×	×	×	×	×	×	×	×
Ant. innt. pr. IPS		×	×	×	×		×	×	
Ant. innt. pr. privat husholdning		×	×	×	×	×	×	×	×
Bergverksdrift									
Bedrifter 24/4 1953		×							
Fordeling etter enkelte næringsgrener		×							
Bruttoproduksjonsverdi (BPV) 1952. 1000 kr.		×							
Fordeling etter enkelte næringsgrener		×							
Industri									
Bedrifter 24/4 1953		×	×	×	×		×	×	
Fordeling etter næringsgrener		×	×				×		
Sysselsetting i 1952					×	×			
Bruttoproduksjonsverdi (BPV) 1952. 1000 kr.		×	×	×			×	×	
Fordeling etter næringsgrener		×	×				×		
Engroshandel (unntatt A/S Vinmonopolet)									
Bedrifter 24/4 1953		×	×				×		
Fordeling etter bransjer		×	×				×		
Engrosomsetning 1952. 1000 kr.		×	×			×	×		
Fordeling etter bransjer		×	×				×		

NØKKEL

Opplysninger om: \ Finnes i:	De spesielle riksoversikter s. 48	Felttabellen s. 55	Områdetabellen s. 58	Distriktstabellen s. 68	Kommunetabellen s. 88	De spesielle områdeoversikter s. 116	Spesialtabellen for de viktigste handelsdistrikter s. 168	Spesialtabellen for de største byer s. 180	Rangeringstablåer og – tabeller s. 184
Detaljhandel (unntatt A/S Vinmonopolet)									
Bedrifter 24/4 1953		×	×	×	×		×	×	
Ikke varige konsumvarer		×	×	×			×	×	
Fordeling etter bransjer		×		×				×	
Varige konsumvarer		×	×	×			×	×	
Fordeling etter bransjer		×	×	×			×	×	
Andre varer		×	×	×			×	×	
Fordeling etter bransjer		×	×				×		
Detaljomsetning 1952. 1000 kr.		×	×	×	×	×	×	×	×
Ikke varige konsumvarer		×	×	×			×	×	
Fordeling etter bransjer		×		×				×	
Varige konsumvarer		×	×	×			×	×	
Fordeling etter bransjer		×	×	×			×	×	
Andre varer		×	×	×			×	×	
Fordeling etter bransjer		×	×				×		
Detj.oms. 1952 pr. privat husholdning 1950		×	×	×	×	×	×	×	×
Personlig tjenesteyting. Bedrifter 24/4 1953									
Spisesteder og restauranter		×		×				×	
Hoteller og pensjonater		×		×				×	
Vaskerier og renserier m. v.		×		×				×	
Barberere og herrefrisører		×		×				×	
Damefrisører m. v.		×		×				×	
Diverse									
Aviser og annonseenheter						×			
Bergverk og industri 1955	×								
Fiskefartøyer, dekkede med motor	×								
Hvalbåter og flytende kokerier	×								
Inn- og utførsel av varer	×								
Kartskisser	×					×			
Leiligheter under arbeid og tatt i bruk	×								
Levekostnadsindeks og forbruksgrunnlaget	×								
Motorkjøretøyer og tilhengere	×								
Prisindekser	×								
Privat konsum	×								
Traktorer m. v. i jordbruket	×								
A/S Vinmonopolet	×								
B. DISTRIKTSENHETER									
Hele riket		×			×				
Rikets byer					×				
Rikets bygder					×				
Handelsfelt		×	×		×				
Fylker					×				
De enkelte fylkers byer					×				
De enkelte fylkers bygder					×				
Handelsområder			×	×	×	×			×
Handelsdistrikter				×	×	×	×		×
De enkelte byer (bykommuner)					×	×		×	×
De enkelte herreder (landkommuner)					×	×			×
Hussamlinger i landdistriktene						×			

SPESIELLE OVERSIKTER FOR HELE RIKET

Forbruksgrunnlaget ved beregningen av levekostnadsindeksen for arbeiderfamilier i byer og industristeder fra og med mars 1953.

	Utgift pr. husholdning okt. 1951–sept. 1952		
	Absolutte tall	% tall	
	kr.	a)	b)
Utgift i alt a) med fagfor.kont.	10 053,14	100,0	
b) uten fagfor.kont.	9 902,41		100,0
Matvarer i alt	3 833,73	38,1	38,7
Kjøtt og kjøttvarer	689,99	6,9	7,0
Flesk	152,92	1,5	1,5
Fisk og fiskevarer	264,20	2,6	2,7
Mjølk, smør, ost og egg	1 150,37	11,5	11,6
Poteter, grønnsaker, bær og frukt	620,08	6,2	6,3
Mjøl, gryn m. v.	91,79	0,9	0,9
Brød og andre bakervarer	344,13	3,4	3,5
Kolonialvarer	333,58	3,3	3,4
Andre matvarer	63,98	0,6	0,6
Mat spist ute	122,69	1,2	1,2
Drikkevarer og tobakk i alt	433,88	4,3	4,4
Drikkevarer	188,92	1,9	1,9
Tobakk	244,96	2,4	2,5
Lys og brensel i alt	300,20	3,0	3,0
Kull, koks, ved m. v.	142,42	1,4	1,4
Gass og elektrisitet	157,78	1,6	1,6
Klær og skotøy	1 680,90	16,8	17,0
Bolig	775,94	7,7	7,8
Andre utgifter i alt a) med fagfor.kont.	3 028,49	30,1	
b) uten fagfor.kont.	2 877,76		29,1
Innbo og andre anskaffelser til hjemmet	770,79	7,7	7,8
Renhold av huset etc.	124,91	1,2	1,2
Personlig pleie	139,27	1,4	1,4
Helsepleie	165,74	1,6	1,7
Fagforeninger	150,73	1,5	
Andre foreninger	26,21	0,2	0,3
Trygdekasser	177,54	1,8	1,8
Aviser, bøker og ukeblad m. v.	207,98	2,1	2,1
Fornøyelser og sport	285,98	2,8	2,9
Reiser	386,66	3,8	3,9
Telefon, porto og telegrammer	40,83	0,4	0,4
Lotteriutgifter	107,97	1,1	1,1
Fyrstikker	16,69	0,2	0,2
Fotografering	18,80	0,2	0,2
Utgift til hushjelp, parktante m. v.	22,79	0,2	0,2
Forskjellige papirartikler til huset	57,04	0,6	0,6
Ferieopphold, personlige effekter m. v.	328,56	3,3	3,3

Levekostnadsindeks for arbeiderfamilier i byer og industristeder for de enkelte utgiftsgrupper 1938, 1949—1956. Gjennomsnittet for 1949 = 100.

Utgiftsgrupper	1938	1949	1950[1]	1951	1952	1953[2]	1954	1955	1956
I alt	63	100	105	122	133	136	142	143	148
Matvarer i alt	67	100	109	129	146	148	160	159	167
Av dette:									
Kjøtt og kjøttvarer	63	100	112	147	171	182	207	196	194
Flesk	53	100	113	161	179	191	211	192	183
Fisk og fiskevarer	49	100	103	119	137	142	147	153	160
Mjølk, smør, ost og egg	72	100	109	124	137	128	133	140	154
Poteter, grønnsaker, frukt etc.	53	100	101	111	129	122	127	136	137
Mjøl, gryn m. v.			109	116	121	126	128	128	142
Brød og andre bakervarer	89	100	112	130	138	140	149	155	172
Kolonialvarer	78	100	124	151	189	229	264	230	237
Annet	67	100	109	128	146	155	176	171	181
Drikkevarer og tobakk	44	100	105	118	123	124	123	122	133
Kull, koks, ved og petroleum	38	100	100	120	143	147	147	160	189
Gass og elektrisitet	99	100	100	101	105	105	109	115	116
Bekledning	46	100	104	133	138	138	139	138	138
Husleie	106	100	100	102	105	108	114	120	123
Andre utgifter	59	100	103	114	124	129	132	134	138

[1]) Nytt beregningsgrunnlag fra jan. 1950 — etter forbruket i 1947/48 og priser for ca. 340 varer og tjenester

[2]) Fra mars 1953 bygger beregningene på forbruket i 1951/52 og priser for ca. 370 varer og tjenester

INNLEDNING, SAKREGISTER OG TEKSTAVSNITT

gir DEN BESTE INNFØRING i

den RIKDOM av MARKEDSDATA som finnes i denne bok

SE DE FØRSTE 24 SIDER AV BOKEN

Leiligheter[1] under arbeid, 1951—1956.

Fylker	1951		1952		1953		1954		1955		1956	
	30. juni	31. des.	30. juni	31. des.	30. juni	31. des.	30. juni	31. des.	30. juni	31. des.	30. juni	31. des.
Østfold	688	1 801	1 154	1 532	1 605	1 831	1 358	1 805	1 643	1 575	1 345	1 253
Akershus	1 183	1 506	1 559	2 017	2 298	2 344	2 247	2 610	2 488	2 100	1 708	1 763
Oslo	3 301	4 548	5 014	5 790	6 790	6 815	6 604	7 016	6 504	6 864	5 195	5 833
Hedmark	727	928	938	995	1 025	955	854	1 002	780	955	760	724
Oppland	533	914	852	1 027	1 002	985	877	879	745	742	665	561
Buskerud	529	1 115	883	1 002	1 146	1 243	889	1 285	1 143	1 026	991	623
Vestfold	843	1 246	982	1 090	1 183	1 200	924	1 208	1 081	997	767	750
Telemark	655	1 186	981	1 058	1 034	1 109	773	1 219	1 122	1 081	823	829
Aust-Agder	288	464	325	353	327	346	264	391	282	333	268	244
Vest-Agder	396	867	857	842	790	892	768	1 015	959	925	732	860
Rogaland	725	1 223	1 050	1 219	1 195	1 376	1 020	1 223	1 101	918	833	754
Hordaland	921	1 303	982	1 178	1 214	1 243	1 331	1 195	1 388	1 121	1 160	1 045
Bergen	1 006	1 048	975	1 034	1 047	827	811	950	981	1 266	1 295	1 290
Sogn og Fjordane	371	535	467	510	530	398	450	374	354	376	365	323
Møre og Romsdal	654	1 276	1 259	1 416	1 861	1 604	1 526	1 415	1 309	1 330	1 311	1 091
Sør-Trøndelag	817	1 102	1 075	1 483	1 474	1 777	1 533	2 030	1 907	1 557	1 360	1 250
Nord-Trøndelag	497	669	747	778	856	896	740	776	717	642	613	474
Nordland	1 005	1 895	1 589	1 762	2 057	2 113	2 117	2 029	1 938	1 688	1 649	1 326
Troms	551	781	650	751	821	944	714	634	665	581	578	557
Finnmark	1 026	1 059	968	888	846	915	891	917	787	847	679	604
Riket	16 716	25 466	23 307	26 725	29 101	29 813	26 691	29 973	27 894	26 924	23 097	22 154

[1] Leiligheter i nybygg, tilbygg og påbygg meldt til Boligdirektoratet. Provisoriske boliger ikke medregnet.

SPESIELLE OVERSIKTER FOR HELE RIKET

Engrosprisindeks — prisindeks for førstegangsomsetningen innenlands 1952–1956
1952 = 100

	1953	1954	1955	1956
Varegrupper:				
Matvarer	103	108	109	115
Drikkevarer og tobakk	100	100	100	106
Råvarer	99	101	106	112
Fast brensel, brenseloljer og elektrisk kraft	97	98	101	110
Animalske og vegetabilske oljer og fett	96	96	95	105
Kjemikalier	98	100	102	107
Bearbeidde varer	97	96	100	103
Maskiner og transportmidler	100	99	102	105
Forskjellige ferdigvarer	98	96	96	95
Totalindeks	99	101	103	108
Grupper etter anvendelse:				
Ikke-varige produksjonsmidler	98	99	103	109
Herav: Byggematerialer	102	100	102	106
Konsumvarer	101	105	105	109

BOSETTINGSKART
Et hjelpemiddel for Dem

Rekker varene Deres fram til alle kjøpere i det distrikt De vil selge i?

Har De forbindelser på de «riktige» stedene?

Kan reisende-rutene med fordel legges om?

Er salgs- eller organisasjonsapparatet Deres modent for en omlegging?

Dette er spørsmål av vesentlig betydning for bedriften Deres. Et vilkår for å kunne svare, er at De vet hvor kundene er, og da vil Statistisk Sentralbyrås nye bosettingskart være til god hjelp. Det er et enkelt, men effektivt hjelpemiddel for markedsanalyser og framtidige disposisjoner.

Verdiindeks for detaljomsetningen månedsvis 1952—1957.[1]
Gjennomsnitt 1956 = 100.

	År	Gj. snitt	Jan.	Feb.	Mars	April	Mai	Juni	Juli	Aug.	Sept.	Okt.	Nov.	Des.
Totalindeks	1952	80	64	67	73	78	84	74	78	79	80	84	82	116
	1953	83	67	66	81	75	83	84	83	81	82	87	82	122
	1954	88	68	70	78	87	87	88	90	86	87	92	91	132
	1955	92	72	73	84	89	92	95	91	89	94	96	94	137
	1956[2]	100	77	79	90	92	100	106	98	99	98	106	106	148
	1957	105	85	85	94	101	107	108	108	107	102	108	109	148
Nærings- og nytelsesmidler	1956	100	76	82	100	90	98	105	103	103	99	102	103	140
	1957	105	84	87	99	104	106	106	110	109	100	104	105	140
Av disse: Kolonialvarer	1956	100	82	87	104	93	99	106	94	101	99	100	107	128
	1957	106	91	95	106	108	111	110	103	108	101	103	108	127
Landhandlerier	1956	100	70	78	96	89	96	106	110	106	98	104	103	145
	1957	104	77	81	95	101	103	106	117	110	100	105	104	145
Tob., sjok., frukt etc.	1956	100	81	87	105	91	98	100	95	100	99	104	101	138
	1957	108	94	94	105	106	113	108	104	108	101	108	108	141
Vin og brennevin	1956	100	77	82	116	80	97	101	103	94	89	91	94	177
	1957	104	85	84	96	108	102	102	110	100	90	94	99	179
Tekstil og bekledning	1956	100	79	77	74	92	110	103	82	88	92	109	116	177
	1957	100	84	79	75	92	112	100	86	91	96	104	115	172
Av disse: Skotøy	1956	100	60	76	67	87	125	109	83	94	102	104	111	182
	1957	100	72	83	62	91	122	107	87	98	99	96	109	180
Møbler og innbo	1956	100	85	86	87	91	93	106	94	88	85	100	102	182
	1957	100	83	84	97	86	90	103	98	99	93	105	98	166
Jern- og fargevarer, sportsutstyr m. v.	1956	100	67	65	77	90	98	113	120	112	98	105	94	160
	1957	106	73	77	85	103	108	128	132	119	102	97	96	146
Bøker, papir og kortevarer	1956	100	91	86	86	74	78	84	73	105	100	105	106	212
	1957	104	106	98	87	85	83	80	76	109	102	103	107	209
Annen detaljomsetning	1956	100	77	75	83	99	101	112	99	99	103	116	113	124
	1957	112	87	87	98	106	116	119	118	113	114	125	122	135
Av denne: Bygn.artikler m. v.	1956	100	73	67	71	79	87	114	94	122	105	128	129	130
	1957	107	83	75	99	86	102	103	114	117	120	132	132	128
Biler og rekvisita	1956	100	69	66	84	100	113	127	104	96	101	122	108	110
	1957	123	71	68	80	119	138	149	151	119	130	154	142	151
Frisører, fotografer og renserier	1956	100	75	70	95	100	106	111	93	94	101	101	111	144
	1957	104	77	76	97	112	120	114	103	108	100	104	110	128

[1] Indeksen er basert på detaljomsetningen i et utvalg av forretninger. Forretningene er gruppert etter den slags varer som spiller hovedrollen i deres omsetning. Om beregningen ellers se Stat. meld. 1957, nr. 7.

[2] Indeksen er lagt om fra januar 1956. Indekstallene for årene 1952–1955 er derfor ikke helt sammenlikn bare med tallene for de senere år.

Leiligheter[1] tatt i bruk i 1951—1956.

Fylker	1951		1952		1953		1954		1955		1956	
	Antall	Bebodd golvflate i 1000 m²	Antall	Bebodd golvflate i 1000 m²	Antall	Bebodd golvflate i 1000 m²	Antall	Bebodd golvflate i 1000 m²	Antall	Bebodd golvflate i 1000 m²	Antall	Bebodd golvflate i 1000 m²
Østfold	835	61,1	2 184	141,4	2 095	139,7	2 110	147,6	2 035	154,4	1 678	129,1
Akershus	1 742	135,0	2 389	166,6	3 274	229,5	3 076	226,3	2 703	217,5	2 329	194,4
Oslo	2 932	249,8	3 982	315,2	4 487	333,3	5 746	426,5	5 196	400,1	3 879	308,8
Hedmark	1 092	77,6	1 671	116,2	1 615	122,0	1 455	119,5	1 306	104,5	1 206	102,2
Oppland	947	71,3	1 456	109,5	1 733	129,2	1 482	115,1	1 183	100,4	1 030	85,6
Buskerud	1 023	76,2	1 667	110,7	1 514	103,0	1 728	125,2	1 543	125,1	1 367	110,9
Vestfold	995	70,6	1 951	123,8	1 853	120,7	1 553	111,6	1 502	121,2	1 216	98,5
Telemark	771	59,5	1 479	102,8	1 508	100,8	1 272	93,9	1 159	89,9	1 148	92,3
Aust-Agder	366	29,3	624	45,4	557	40,8	498	40,7	515	46,8	445	38,5
Vest-Agder	539	41,3	1 148	77,5	1 126	76,4	1 025	71,2	1 176	94,1	843	66,8
Rogaland	1 366	100,5	2 297	152,8	2 353	155,9	2 175	154,2	1 943	145,0	1 628	129,1
Hordaland	1 369	95,4	2 184	142,7	2 092	135,6	1 962	143,2	1 697	129,0	1 496	115,5
Bergen	565	49,0	708	54,5	850	68,5	619	47,1	834	64,7	856	61,5
Sogn og Fjordane	403	34,8	773	61,2	712	53,6	636	48,7	562	48,4	576	49,5
Møre og Romsdal	1 016	78,9	1 899	131,7	2 408	168,1	2 276	164,9	1 926	144,6	1 661	125,2
Sør-Trøndelag	880	80,8	1 293	105,1	1 670	129,0	1 785	138,8	1 765	143,1	1 527	128,7
Nord-Trøndelag	538	47,2	900	72,9	1 080	83,5	1 141	91,8	837	71,3	716	66,8
Nordland	1 530	120,6	2 114	150,5	2 160	150,3	2 501	178,3	2 290	163,2	1 869	137,3
Troms	925	69,4	1 078	74,4	1 163	78,0	1 405	93,4	1 023	72,6	1 006	74,1
Finnmark	1 041	85,7	903	74,1	890	69,0	943	72,2	933	74,8	805	62,5
Riket	20 875	1 634,0	32 700	2 329,0	35 140	2 486,9	35 388	2 610,2	32 128	2 510,7	27 281	2 177,3

[1] Leiligheter i nybygg, tilbygg og påbygg meldt til Boligdirektoratet. Provisoriske boliger ikke medregnet.

SPESIELLE OVERSIKTER FOR HELE RIKET

Sammensetningen av det private konsum

A. I løpende priser. Mill. kroner

	1938	1952	1953	1954	1955	1956[6]
I *Matvarer*[1])	*1 215*	*3 673*	*3 897*	*4 272*	*4 469*	*4 600*
Av dette: Kjøtt, kjøttvarer og flesk (inkl. hermetikk)	225	705	760	882	920	980
Fisk og fiskevarer (inkl. hermetikk)	98	261	281	287	310	320
Spisefett (smør, margarin og spiseolje)	149	293	296	306	306	330
Mjølk, ost og egg	199	768	692	742	820	840
Mjøl og gryn	91	134	149	159	149	160
Brød og kaker	126	298	304	302	311	330
Poteter	29	96	97	98	130	124
Friske grønnsaker, frukt og bær	86	295	355	437	467	492
Konservert og tørket frukt og grønnsaker	24	111	130	158	144	160
Sukker	52	77	131	131	117	155
Kaffe	43	170	232	277	280	325
II *Drikkevarer og tobakk*[2])	*250*	*1 055*	*1 055*	*1 075*	*1 164*	*1 230*
Øl, selters, brus o. l.	64	234	235	241	294	304
Vin, brennevin og sprit	94	404	397	412	431	450
Tobakk	92	417	423	422	439	476
III *Bolig, lys og brensel*	*620*	*1 115*	*1 198*	*1 367*	*1 574*	*1 710*
Bolig	454	658	756	871	1 005	1 100
Elektrisk kraft	65	191	218	259	281	300
Ved og torv	46	164	132	124	138	150
Annet lys og brensel	55	102	92	113	150	160
IV *Utstyr m. v. og leid hjelp til huset*	*363*	*1 268*	*1 379*	*1 459*	*1 510*	*1 520*
Møbler	55	289	306	311	329	330
Elektriske utstyrsvarer	21	142	176	190	261	300
Øvrige utstyrsvarer	137	401	455	483	466	450
Andre forbruksartikler	41	190	196	222	202	190
Leid hjelp. Vask og rensing	109	246	246	253	252	250
V *Klær og skotøy*	*498*	*2 163*	*2 288*	*2 286*	*2 347*	*2 300*
Av dette: Konfeksjonsvarer	131	670	773	806	939	950
Trikotasjevarer	67	369	392	399	411	420
Tøyer, garn, søm m. v.[3])	163	667	666	620	556	500
Skotøy (inkl. gummifottøy)	80	278	284	289	286	290
Skotøyreparasjoner	24	51	50	50	47	45
VI *Helsepleie og personlig hygiene*	*179*	*600*	*654*	*703*	*726*	*745*
Helsepleie[4])	134	479	525	560	566	570
Personlig hygiene	45	121	129	143	160	175
VII *Reiser og transport*	*216*	*826*	*852*	*951*	*923*	*900*
Av dette: Bruk av offentlige befordringsmidler	128	552	565	594	617	600
Egne nye biler og motorsykler	42	101	106	158	132	130
Vedlikehold av egne biler og motorsykler	9	32	33	39	33	35
Bensin og olje til egne befordringsmidler	23	89	97	102	94	100
VIII *Utdanning, litteratur, fornøyelser*	*200*	*581*	*618*	*692*	*738*	*790*
Av dette: Bøker	32	60	65	70	89	127
Ukeblader, aviser, tidsskrifter	47	137	151	176	188	200
Offentlige forestillinger	27	79	83	88	90	90
Radio, musikk, sport, leketøy m. v.	76	260	276	313	323	340
IX *Hotelltjenester og annen personlig oppvarting*[5])	*130*	*323*	*340*	*366*	*385*	*395*
X *Annet konsum*	*238*	*690*	*765*	*823*	*825*	*850*
Av dette: Porto, telefon, telegrammer	22	61	65	71	78	82
I alt spesifisert konsum (I–X)	3 909	12 294	13 046	13 994	14 661	15 040

[1]) Inkluderer matvarer nytt på restauranter, sykehus o. l. vurdert til detaljpriser.
[2]) Inkluderer drikkevarer og tobakk nytt på restauranter o. l. vurdert til detaljpriser
[3]) Inkluderer strikking, veving, leiespinning og reparasjonsarbeid av klær
[4]) Inkluderer betaling for opphold ved private sykehus, fratrukket verdien av mat + dagpenger ved offentlig sykehus
[5]) Eksklusive verdien av mat etc. jfr. note nr. [1]) og [2])
[6]) Foreløpige tall

B. I faste priser, 1954. Mill. kroner.

	1952	1953	1954	1955	1956	1957
Matvarer	4 004	4 179	4 272	4 496	4 593	4 740
Drikkevarer og tobakk	1 056	1 049	1 075	1 149	1 145	1 158
Bolig, lys og brensel	1 286	1 294	1 367	1 434	1 418	1 465
Utstyr m. v., leid hjelp til hjemmet	1 330	1 386	1 459	1 462	1 487	1 555
Klær og skotøy	2 185	2 311	2 286	2 371	2 420	2 423
Helsepleie, personlig hygiene	638	667	703	712	743	750
Reiser og transport	801	846	951	928	923	985
Utdanning, litteratur, fornøyelser	617	631	692	723	770	793
Hotelltjeneste og annen pers. oppvartning	343	353	366	376	396	397
Annet konsum	711	754	823	820	792	807
Spesifisert konsum	12 971	13 470	13 994	14 471	14 687	15 073

SPESIELLE OVERSIKTER FOR HELE RIKET

Registrerte motorkjøretøyer og tilhengere 1950—1956.

Motorkjøretøyer etc.	31/12 1950	31/12 1951	31/12 1952	31/12 1953	31/12 1954		31/12 1955		31/12 1956	
					I alt	Diesel-drevne	I alt	Diesel-drevne	I alt	Diesel-drevne
Motorvogner for persontransport:										
Rutevogner	3 586	3 721	3 890	3 978	4 190	1 988	4 357	2 286	4 441	2 532
Turvogner	211	277	317	291	309	36	276	50	274	56
Drosjer	4 476	4 647	4 811	4 933	5 047	386	5 128	531	5 303	543
Andre i ervervsm. kjøring	166	169	172	267	315	1	411	1	509	4
I egen transport	60 111	64 401	73 349	85 256	102 339	46	116 269	56	127 960	63
Motorvogner for godstransport:										
Rutevogner[1]	1 523	1 651	1 687	1 732	1 766	578	1 744	684	1 774	771
Leievogner[1]	9 250	10 185	10 235	10 143	10 343	2 383	10 614	2 860	10 505	3 028
I egen transport:										
Varevogner[2]	15 604	19 268	24 811	28 657	30 394	26	32 295	44	35 184	40
Lastevogner	20 232	24 002	27 074	29 121	32 218	2 434	34 142	2 971	35 068	3 305
Kombinerte	1 020	966	887	1 060	1 059	17	1 109	8	1 167	24
Spesialmotorvogner:										
Traktorer og motortraller	2 140	3 101	4 291	5 706	7 700	2 779	8 756	3 101	8 722	3 059
Andre[3]	1 469	1 511	1 610	1 670	1 754	89	1 904	124	2 043	164
Motorvogner i alt	119 788	133 899	153 134	172 814	197 434	10 763	217 005	12 716	232 950	13 589
Motorsykler i alt	24 930	27 017	30 658	37 797	48 401	–	61 546	–	74 858	–
Knallerter	8 162	8 733	826	1 510	2 770	–	7 122	–	14 276	–
Andre lette			8 593	8 754	15 545	–	17 669	–	18 418	–
Tunge	16 768	18 284	21 239	27 533	30 086	–	36 755	–	42 164	–
Tilhengere	5 861	6 764	7 879	8 985	10 492	–	11 008	–	9 556	–

[1]) Inkl. kombinerte. [2]) Inntil 1,2 tonn lasteevne. [3]) Omfatter: brannvogner (1956: 501), syke- og ambulansevogner (1956: 339), servisevogner (1956: 373) og tankvogner (1956: 830).

Traktorer m.v. i jordbruket. Jordbrukstellingen 20. juni 1949.

Brukene etter jordbruksarealet	Traktorer					Traktor-tilhengere	Jord fresere	Stasjonære forbrenningsmotorer	Elektromotorer		Rugemaskiner	Lastebiler	Personbiler	Kombinerte biler	
	belte-traktorer	4-hjuls traktorer			2-hjuls traktorer				3 hk. eller mindre	over 3 hk.					
		under 20 hk.	20–29 hk.	30 hk. og mer											
Bygdene	197	1 826	6 108	1 375	224	3 583	822	5 862	22 257	29 726	3 378	5 154	3 362	1 512	
Kl. 0. Uten jordbruksareal	4	11	213	56	1	157	7	29	46	64	33	15	2	6	Kl. 0
– 1. Inntil 2 dekar jordbr.areal	5	1	28	9	1	20	21	37	412	106	149	56	53	17	– 1
– 2. 2.1–5 —	2	7	18	9	11	19	67	33	343	118	127	61	30	38	– 2
– 3. 5.1–10 —	3	12	36	17	13	25	93	97	458	215	178	96	33	36	– 3
– 4. 10.1–20 —	17	68	137	60	61	103	129	485	1 440	877	351	262	99	90	– 4
– 5. 20.1–35 —	26	134	210	95	58	187	119	1 008	2 359	2 239	522	402	167	132	– 5
– 6. 35.1–50 —	15	100	227	108	22	174	79	1 048	2 461	3 149	460	480	227	122	– 6
– 7. 50.1–75 —	24	193	380	116	22	282	86	1 326	3 189	5 255	559	657	317	213	– 7
– 8. 75.1–100 —	13	193	419	91	10	280	47	759	2 140	4 069	359	569	329	175	– 8
– 9. 100.1–200 —	46	564	1 873	301	17	976	73	784	4 612	8 241	440	1 338	985	422	– 9
– 10. 200.1–500 —	35	481	2 252	388	6	1 088	74	210	3 798	4 645	158	1 031	964	241	– 10
– 11. 500.1–1000 —	6	50	276	95	–	198	21	37	811	615	35	153	141	18	– 11
– 12. Over 1000 —	1	12	39	30	2	74	6	9	188	133	7	34	15	2	– 12

Hvalbåter og flytende kokerier, 1951—1957[1]

	Hvalbåter		Flytende kokerier		I alt	
	Antall	Br.tonn	Antall	Br.tonn	Antall	Br.tonn
I alt 1951	143	60 065	10	141 812	153	201 877
I alt 1952	150	66 735	10	145 662	160	212 397
I alt 1953	113	53 419	7	95 102	120	148 521
I alt 1954	118	57 380	9	131 923	127	189 303
I alt 1955	116	58 692	9	131 910	125	190 602
I alt 1956	125	63 326	9	135 322	134	198 648
1957						
Selskapenes hjemsted						
Haugesund	7	3 540	1	7 562	8	11 102
Herdla, Harøy, Tromsdal	6	1 875	–	–	6	1 875
Larvik	12	6 538	1	16 368	13	22 906
Sandefjord	66	36 413	6	101 830	72	138 243
Tønsberg	16	8 501	1	12 100	17	20 601
I alt	107	56 867	9	137 860	116	194 727
Fangstfelt						
Norges vestkyst	6	1 875	–	–	6	1 875
Antarktis, pelagisk	94	51 568	9	137 860	103	189 428
Sør-Georgia	7	3 424	–	–	7	3 424
I alt	107	56 867	9	137 860	116	194 727

[1] Oppgavene gjelder de selskap og de skip som har tatt del i fangsten i de enkelte sesonger. Fangsten i Antarktis foregår fra høsten i det foregående år til våren i det anførte år, fangsten på Nordfeltene om sommeren i det anførte kalenderår.

SPESIELLE OVERSIKTER FOR HELE RIKET

Dekkede fiskebåter med motor 1950–1955

År og fylker	I alt[1]	Av stål	Av tre
1950	12 531	..	..
1951	..	..	..
1952	12 013	229	11 784
1953	12 307	247	12 060
1954	12 428	254	12 174
1955	12 521	290	12 231
1955			
Østfold	207	–	207
Akershus	64	–	64
Oslo	16	1	15
Buskerud	33	–	33
Vestfold	68	–	68
Telemark	70	–	70
Aust-Agder	74	1	73
Vest-Agder	227	1	226
Rogaland	955	71	884
Hordaland	1 184	42	1 142
Bergen	43	10	33
Sogn og Fjordane	677	17	660
Møre og Romsdal	1 660	113	1 547
Sør-Trøndelag	665	5	660
Nord-Trøndelag	359	–	359
Nordland	3 337	8	3 329
Troms	1 602	17	1 585
Finnmark	1 280	4	1 276

[1] Ekskl. farkoster registrert bare for transport, i 1952 : 674, i 1953 : 683. Registreringsplikten for disse ble opphevet i 1954. En del transportfarkoster kom da inn igjen i Merkeregisteret som fiskebåter.

Bergverk og industri 1955

	Tallet på bedrifter	Tallet på sysselsatte	Bruttoproduksjonsverdi
		arb., funksj. + eiere	1000 kr.
Bergverksdrift			
Bergverksbedrifter i alt	219	8 985	304 813
Stein, sand og grusdrift	112	934	19 403
Mineralbrott	47	1 113	27 199
Industri			
Industribedrifter i alt	7 447	289 175	14 634 647
Nærings- og nytelsesmiddelindustri	1 083	32 236	2 694 450
Mjølkekondenserings- og iskremfabrikker	21	529	40 433
Fisk- og kjøtthermetikkfabrikker	174	7 975	209 364
Delikatesse og fiskematkjøkken	43	546	23 486
Tekstilindustri	310	19 006	692 342
Trikotasjefabrikker	101	5 257	173 813
Bekledningsindustri	818	27 609	771 331
Konfeksjonsfabrikker og skredderier	539	18 631	499 112
Treindustri	875	14 824	746 860
Sagbruk og høvlerier	670	10 894	595 062
Møbel- og innredningsindustri	761	12 744	356 897
Møbelindustri	382	7 637	216 104
Treforedlingsindustri	226	24 540	2 021 520
Grafisk industri, forlag m. v.	450	11 222	320 649
Kjemisk industri	321	21 165	1 830 786
Jord- og steinvareindustri	464	12 561	392 448
Primær jern- og metallindustri	109	18 479	1 420 248
Jern- og metallvareindustri	441	20 502	782 718
Maskinindustri	246	10 489	407 860
Elektroteknisk industri	183	11 944	560 372
Transportmiddelindustri	838	41 357	1 238 913
Diverse og annen industri	322	10 497	397 253
I alt	7 666	298 160	14 939 460

Verdien av innførsel og utførsel ved tollstasjonene 1938, 1954–1956

Tollsteder	Innførsel				Utførsel			
	1938	1954	1955	1956	1938	1954	1955	1956
	1000 kr.	1000 kr.	1000 kr.	1000 kr.	1000 kr.	1000 kr.	1000 kr.	1000 kr.
Halden	8 124	49 919	58 483	52 184	7 758	91 705	103 991	109 529
Sarpsborg	10 712	69 732	96 540	94 835	42 898	249 280	253 840	244 379
Fredrikstad	28 811	167 745	216 240	203 298	29 363	144 609	152 902	175 283
Moss	24 358	102 981	117 379	147 790	2 732	28 766	41 849	41 193
Drøbak	3 667	21 621	31 423	28 126	9 686	57 977	56 178	60 490
Oslo sjøtollsted	445 288	2 588 263	2 794 642	3 236 845	103 506	526 854	557 166	741 298
Oslo jernb. og pakkep.	85 676	603 184	555 455	620 575	26 604	62 925	85 669	102 705
Kongsvinger	5 235	59 750	97 269	105 757	1 015	13 226	17 346	20 939
Hamar	3 206	33 060	27 588	28 309	192	1 893	2 122	2 515
Drammen	28 958	191 650	235 589	202 706	40 333	250 445	248 567	271 926
Holmestrand	346	9 147	9 838	6 063	1 968	22 965	21 699	35 409
Horten	3 860	15 277	15 644	24 986	37	402	390	341
Tønsberg	21 269	324 014	158 728	103 718	8 339	34 752	42 291	30 692
Sandefjord	20 149	114 086	156 864	204 281	9 291	111 815	79 791	63 144
Larvik	10 201	77 851	77 878	71 790	3 486	23 681	27 940	44 457
Kragerø	349	5 708	14 638	6 527	2 884	21 681	22 489	44 086
Langesund	383	940	1 707	2 437	967	640	617	1 014
Brevik	1 575	10 913	12 460	12 066	2 848	22 537	24 669	25 899
Porsgrunn	18 788	87 702	82 937	117 290	46 286	347 689	358 318	378 337
Skien	12 993	47 841	66 676	65 658	23 243	65 165	61 543	86 131
Risør	2 867	2 920	4 977	9 003	6 202	34 457	35 761	33 795
Arendal	16 837	46 250	83 587	66 145	16 153	48 292	66 628	67 792
Grimstad	2 975	1 269	22 846	26 042	109	703	961	982
Kristiansand	39 970	297 387	348 496	458 498	41 084	304 147	352 552	436 348
Mandal	1 836	13 650	18 999	16 902	200	3 047	1 813	2 904
Farsund	5 761	39 886	33 493	15 320	4 359	12 351	36	44 921
Flekkefjord	3 543	11 044	9 948	30 113	3 565	12 228	11 993	15 396
Egersund	847	2 599	4 490	6 001	4 565	26 721	28 413	35 575
Sandnes	7 814	60 990	59 518	71 585	998	4 841	7 521	10 631
Stavanger	67 992	325 477	399 035	382 851	41 642	119 023	142 952	168 459
Sauda		34 863	44 332	63 188		69 443	99 637	132 785
Kopervik	664	1 645	1 415	3 613	950	8 850	10 505	10 597
Haugesund	25 250	104 287	153 513	150 337	17 340	87 336	87 144	93 052
Odda	21 952	75 429	94 259	99 693	32 530	102 595	119 157	139 664
Bergen	144 613	930 612	923 155	1 051 325	93 405	465 070	455 361	611 188
Florø	1 633	4 682	5 424	7 863	6 416	27 727	36 334	39 227
Ålesund	14 726	86 184	83 547	87 281	21 143	166 392	185 850	224 792
Molde	2 299	16 882	20 494	27 439	945	12 895	12 696	13 173
Kristiansund	5 669	59 715	60 907	54 748	18 632	100 168	164 037	245 557
Trondheim	59 806	326 772	364 437	428 933	39 088	160 712	176 918	208 696
Røros	235	1 063	961	1 060	49	2 262	2 244	2 437
Levanger	498	5 530	5 971	4 098	238	1 884	2 185	2 969
Steinkjer	580	3 896	5 214	2 488	7 158	45 171	45 314	47 429
Namsos	444	2 707	1 920	6 936	2 822	37 859	44 100	48 674
Mosjøen	201	4 062	3 601	8 767	75	3 230	1 319	981
Sandnessjøen	381	2 245	1 751	3 980	310	3 533	3 054	6 224
Mo i Rana	545	53 589	28 347	32 127	2 913	2 376	11 539	62 451
Bodø	5 707	22 062	22 018	33 666	12 662	22 481	32 089	47 882
Narvik	3 759	62 816	27 467	21 919	3 834	9 414	7 465	20 233
Svolvær	4 319	21 304	24 766	38 799	3 904	34 170	42 525	45 484
Harstad	2 864	15 917	15 836	16 325	1 213	7 499	5 518	2 090
Tromsø	4 274	26 430	37 467	37 085	1 849	28 725	26 460	26 526
Hammerfest	2 026	12 509	17 102	20 137	4 158	11 917	12 509	17 135
Vadsø	165	683	945	864	89	947	1 070	1 184
Vardø	314	1 194	2 635	973	244	6 571	6 064	6 226
Kirkenes	4 522	8 888	10 127	9 158	18 416	53 957	63 266	83 644
Andre tollsteder	814	8 428	11 804	13 122	1 079	49 382	60 064	78 662
I alt	1 192 650	7 277 250	7 782 782	8 643 625	[1]773 775	4 167 383	4 522 431	5 515 532

[1] Ekskl. fremmede varer kr. 12 753 160

SPESIELLE OVERSIKTER FOR HELE RIKET

Verdien av innførselen og utførselen fordelt på varegrupper i 1955 og 1956[1]

	Varegrupper[2] Innf. = innførsel Utf. = utførsel		I alt i 1000 kr 1955	1956
00	Levende dyr, vesentlig til mat	Innf.	187	56
		Utf.	132	93
01	Kjøtt og kjøttvarer	Innf.	8 972	10 776
		Utf.	28 183	26 325
02	Meierivarer, egg og honning	Innf.	1 576	856
		Utf.	30 412	60 125
03	Fisk og fiskevarer	Innf.	11 199	8 516
		Utf.	697 841	760 932
04	Korn og kornvarer	Innf.	330 367	352 918
		Utf.	4 949	4 259
05	Frukt og grønnsaker	Innf.	155 270	201 031
		Utf.	430	2 262
06	Sukker og sukkervarer	Innf.	106 048	147 480
		Utf.	2 332	3 334
07	Kaffe, te, kakao, krydderier og prod. derav	Innf.	240 389	249 858
		Utf.	711	1 000
08	Forstoffer, ikke ellers nevnt	Innf.	66 043	75 227
		Utf.	179 615	230 125
09	Forskjellige matvarer	Innf.	1 356	1 538
		Utf.	22 179	26 215
11	Drikkevarer	Innf.	21 247	27 402
		Utf.	1 158	1 297
12	Tobakk og tobakksvarer	Innf.	47 634	47 763
		Utf.	750	879
21	Huder og skinn, uberedte	Innf.	13 468	15 228
		Utf.	75 231	80 481
22	Oljefrø, -nøtter og -kjerner	Innf.	123 712	112 471
		Utf.	–	–
23	Rågummi, også syntetisk og regenerert	Innf.	30 100	28 633
		Utf.	146	249
24	Tre, trelast og kork	Innf.	177 015	132 182
		Utf.	55 734	57 107
25	Papirmasse og papiravfall	Innf.	31 950	20 480
		Utf.	543 320	565 643
26	Spinnestoffer	Innf.	99 514	102 978
		Utf.	56 064	55 586
27	Rå gjødningsstoffer og forskjellige rå mineraler	Innf.	71 087	86 064
		Utf.	99 475	110 567
28	Malmer og metallavfall	Innf.	118 756	147 038
		Utf.	155 391	184 388
29	Forskjellige animalske og vegetabilske råvarer	Innf.	32 109	40 928
		Utf.	13 380	15 131
31	Brenselsstoffer, smøreoljer o. l.	Innf.	782 405	988 588
		Utf.	13 519	17 868
41	Dyre- og plantefett, olje og voks	Innf.	85 305	49 805
		Utf.	240 378	266 169
51	Kjemiske råstoffer og forbindelser	Innf.	150 721	168 314
		Utf.	104 839	130 696
52	Mineralsk tjære og rå kjem. av kull, olje og gass	Innf.	6 929	6 878
		Utf.	333	441
53	Farge- og garvestoffer	Innf.	29 898	32 003
		Utf.	6 509	7 233
54	Medisinske og farmasøytiske produkter	Innf.	28 241	35 094
		Utf.	9 536	12 933
55	Eteriske oljer, parfymer, kosmetikk, såpe o. l.	Innf.	6 447	7 460
		Utf.	579	888
56	Gjødningsstoffer, ikke rå	Innf.	32 014	29 784
		Utf.	249 087	246 672
59	Sprengstoffer og forskjellige kjem. produkter	Innf.	87 800	104 290
		Utf.	37 828	34 630
61	Lær, lærvarer og beredte pelsskinn	Innf.	35 118	35 713
		Utf.	6 997	7 284
62	Gummivarer	Innf.	43 925	48 432
		Utf.	10 749	12 606
63	Arbeider av tre og kork, unnt. møbler	Innf.	24 883	27 408
		Utf.	43 239	58 156
64	Papir og papp og arbeider herav	Innf.	29 464	30 001
		Utf.	471 422	502 491
65	Garn, metervarer og ferdige tekstiler	Innf.	528 614	564 108
		Utf.	19 381	32 165
66	Produkter av ikke-metalliske mineraler, i. e. n.	Innf.	103 923	97 132
		Utf.	10 130	13 434
67	Sølv, platina, edelsteiner og perler, gullsmedarb. og bijouteri	Innf.	19 179	21 461
		Utf.	11 501	14 754
68	Uedle metaller	Innf.	957 746	1 104 203
		Utf.	885 043	1 193 818
69	Arbeider av uedle metaller	Innf.	216 927	263 191
		Utf.	65 734	77 687
71	Ikke-elektriske maskiner	Innf.	619 126	631 284
		Utf.	62 248	88 789
72	Elektriske maskiner, apparater og deler	Innf.	290 185	284 560
		Utf.	28 854	36 986
73	Transportmidler	Innf.	1 725 761	1 971 229
		Utf.	227 234	504 621
81	Ferdige hus, sanitær-, varme- og lysutstyr	Innf.	22 275	21 300
		Utf.	4 622	5 143
82	Møbler	Innf.	2 193	2 788
		Utf.	3 645	5 584
83	Kofferter, vesker m. v.	Innf.	979	2 324
		Utf.	223	170
84	Klær	Innf.	104 974	123 346
		Utf.	7 606	12 698
85	Skotøy	Innf.	5 883	7 131
		Utf.	2 056	2 149
86	Instrumenter o. l., fotografiske og optiske art.	Innf.	73 104	96 651
		Utf.	1 618	2 700
89	Forskjellige ferdige varer, i. e. n.	Innf.	79 264	78 745
		Utf.	33 569	36 733
91	Pakkepost, ikke spesifisert på vareslag	Innf.	–	–
		Utf.	–	–
92	Levende dyr, ikke til mat	Innf.	741	979
		Utf.	1 918	2 407
93	Skipsutstyr, ikke spes. på vareslag	Innf.	..	–
		Utf.	453	1 629
	I alt	Innf.	7 782 023	8 643 625
		Utf.	4 528 283	5 515 532

[1] Under utførsel er ikke tatt med fiske- og fangstprodukter, herunder hvalolje, som er levert direkte fra fangstfeltene og heller ikke fløtningstømmer.
[2] Etter den internasjonale standard.

A/s Vinmonopolet

Handelsområde = h.o. Handelsdistrikt = h.d.	Bedrifter 24/4 1953 Engros-handel	Detalj-handel	Omsetning i 1952 i 1000 kr. Engros-handel	Detalj-handel
Riket	4	55	426 214	330 477
11. Hovedstadens h. o.	1	16	285 263	140 883
111. Oslo h. d.	1	14	284 598	140 265
112. Drøbak/Ski h. d.	–	1	218	165
116. Kongsvinger h. d.	–	1	447	453
12. Ytre Østfold h. o.	–	6	2 359	19 613
121. Halden h. d.	–	2	–	856
123. Fredrikstad h. d.	–	3	1 623	13 437
124. Moss h. d.	–	1	736	5 320
13. Hedemarken og Østerdalene h. o.				
131. Hamar h. d.	–	1	1 800	9 216
14. Gudbrandsdalen h. o.				
141. Lillehammer h. d.	–	1	1 502	3 636
15. Vestoppland h. o.				
151. Gjøvik h. d.	–	1	748	4 869
16. Øvre Buskerud h. o.				
161. Hønefoss h. d.	–	1	685	1 069
17. Nedre Buskerud h. o.	–	4	1 952	17 624
171. Drammen h. d.	–	2	1 546	12 858
173. Kongsberg h. d.	–	2	406	4 766
18. Ytre Vestfold h. o.	–	5	4 345	17 821
181. Horten/Holmestrand h. d.	–	2	356	3 190
182. Tønsberg h. d.	–	1	2 000	5 900
183. Sandefjord h. d.	–	1	1 049	3 730
184. Larvik h. d.	–	1	940	5 001
19. Telemarkvassdraget h. o.				
192. Skien h. d.	–	1	1 380	2 169
21. Østre Sørlandet h. o.				
211. Arendal h. d.	–	1	906	1 500
22. Midtre Sørlandet h. o.				
221. Kristiansand h. d.	–	1	630	10 237
23. Vestre Sørlandet h. o.	–	–	–	–
31. Jæren og Ryfylke h. o.				
311 Stavanger h. d.	1	2	16 640	16 494
32. Haugaland h. o.	–	–	–	–
33. Søndre Bergenhus h. o.				
331. Bergen h. d.	1	6	51 385	34 011
34. Nordre Bergenhus h. o.	–	–	–	–
35. Sunnmøre h. o.	–	–	–	–
41. Romsdal h. o.	–	–	–	–
42. Nordmøre h. o.	–	–	–	–
43. Søndre Trøndelag h. o.				
431. Trondheim h. d.	1	4	54 799	27 354
44. Nordre Trøndelag h. o.	–	–	–	–
45. Søndre Nordland h. o.	–	–	–	–
51. Vestfjorden h. o.	–	2	701	6 715
511. Bodø h. d.	–	1	422	6 313
514. Svolvær h. d.	–	1	279	402
52. Nordre Nordland og Søndre Troms h. o.	–	2	490	6 041
521. Narvik h. d.	–	1	438	4 828
523. Harstad h. d.	–	1	52	1 213
53. Nordre Troms og Finnmark h. o.				
531. Tromsø h. d.	–	1	629	11 225

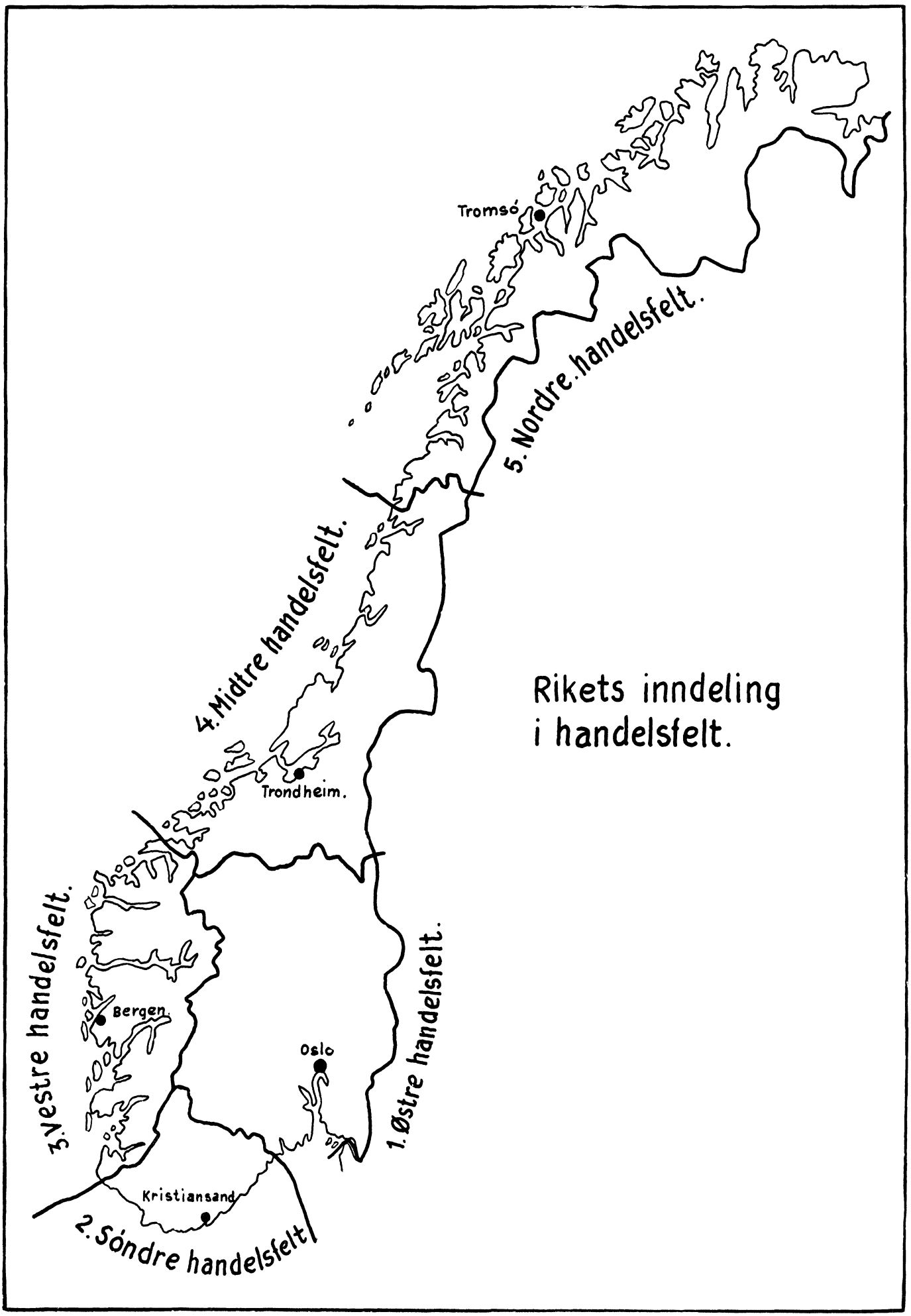
Tromsø
5. Nordre handelsfelt.
4. Midtre handelsfelt.
Trondheim.
3. Vestre handelsfelt.
Bergen.
Oslo
1. Østre handelsfelt.
Kristiansand
2. Søndre handelsfelt
Rikets inndeling
i handelsfelt.

OPPGAVER FOR DE ENKELTE HANDELSFELT

	Riket i alt		1 Østre handelsfelt		2 Søndre handelsfelt		3 Vestre handelsfelt		4 Midtre handelsfelt		5 Nordre handelsfelt	
		Pct.		Pct.		Pct.		Pct.		Pct.		Pct.
LANDAREAL OG TALLET PÅ BRUK												
Landarealet i km²	**308 271,33**		**84 279,23**		**20 437,71**		**44 685,39**		**66 979,35**		**91 889,65**	
Dyrket jord 1949	**10 400,57**	**3,4**	4 950,33	5,9	542,48	2,7	1 803,47	4,0	2 129,44	3,2	974,85	1,1
Bruk med jordbruksareal 1949	**336 574**		**148 410**		**27 628**		**66 308**		**54 202**		**40 026**	
Med inntil 5 dekar	**123 628**	**36,7**	73 604	49,6	9 398	34,0	20 831	31,4	13 689	25,3	6 106	15,3
Med 5,1–35 dekar	**118 766**	**35,3**	35 010	23,6	13 171	47,7	25 311	38,2	20 317	37,5	24 957	62,4
Med 35,1–100 dekar	**73 536**	**21,8**	26 497	17,9	4 842	17,5	18 464	27,8	15 202	28,1	8 531	21,3
Med over 100 dekar	**20 644**	**6,1**	13 299	9,0	217	0,8	1 702	2,6	4 994	9,2	432	1,1
BEFOLKNING												
Hjemmehørende befolkning 1/12 1950	**3 278 546**		**1 561 004**		**209 000**		**693 262**		**477 838**		**337 442**	
Bosatt i byer og hussamlinger	**1 711 628**	**52,2**	955 971	61,2	102 170	48,9	352 161	50,8	173 912	36,4	127 414	37,8
Befolkningen etter næring												
Jordbruk og skogbruk	**712 707**	**21,7**	310 905	19,9	50 636	24,2	142 959	20,6	138 763	29,0	69 444	20,6
Fiske og fangst	**181 557**	**5,5**	20 331	1,3	7 119	3,4	44 984	6,5	32 491	6,8	76 632	22,7
Industri m. v.	**1 122 944**	**34,3**	586 465	37,6	70 182	33,6	239 125	34,5	142 300	29,8	84 872	25,2
Forretningsvirksomhet	**290 889**	**8,9**	158 251	10,1	14 551	7,0	61 155	8,8	34 951	7,3	21 981	6,5
Samferdsel	**302 379**	**9,2**	130 877	8,4	24 512	11,7	73 851	10,7	41 810	8,7	31 329	9,3
Diverse tjenesteyting	**323 253**	**9,9**	181 434	11,6	18 522	8,9	59 653	8,6	39 229	8,2	24 415	7,2
Formue, pensjon, trygd m. v. og uoppgitt	**344 817**	**10,5**	172 741	11,1	23 478	11,2	71 535	10,3	48 294	10,1	28 769	8,5
Yrkesbefolkningen 1/12 1950	**2 478 882**		**1 216 443**		**158 129**		**514 263**		**353 297**		**236 750**	
Selvstendige	**343 370**	**13,9**	126 673	10,4	24 682	15,6	77 241	15,0	60 614	17,2	54 160	22,9
Gårdbrukere, skogeiere m. v.	**156 268**		58 212		13 132		36 390		31 503		17 031	
Fiskere m. v.	**56 403**		1 530		2 487		14 413		11 676		26 297	
Ved industri m. v.	**69 207**		32 940		4 859		14 731		10 711		5 966	
Funksjonærer	**274 588**	**11,1**	156 746	12,9	15 070	9,5	53 843	10,5	30 230	8,6	18 699	7,9
Formenn og arbeidere	**762 724**	**30,8**	404 063	33,2	45 843	29,0	153 991	29,9	102 470	29,0	56 357	23,8
Jord- og skogbr.arb. (inkl. familiemedl.)	**127 199**		67 831		8 119		18 979		23 144		9 126	
Ansatte fiskere og fangstfolk m. v.	**10 986**		5 892		378		2 574		998		1 144	
Ved industri m. v.	**400 045**		216 962		23 870		86 460		47 028		25 725	
Personer utenfor næringslivet	**1 098 200**	**44,3**	528 961	43,5	72 534	45,9	229 188	44,6	159 983	45,3	107 534	45,4
Husmødre uten annet yrke	**673 743**		331 107		42 278		138 440		96 199		65 719	
Andre familiemedl. med husarbeid	**98 812**		34 384		7 657		21 730		19 207		15 834	
Pensjonister, rentenister m. v.	**214 744**		109 995		14 709		44 555		29 994		15 491	
Forsørgede og uoppgitt yrke	**110 901**		53 475		7 890		24 463		14 583		10 490	
Private husholdninger 1/12 1950	**963 552**		**489 293**		**62 322**		**196 370**		**131 488**		**84 079**	
Med 1 person	**143 342**	**14,9**	78 813	16,1	10 434	16,7	29 094	14,8	17 485	13,3	7 516	8,9
Med 2–3 personer	**440 460**	**45,7**	241 800	49,4	28 221	45,3	84 151	42,9	54 010	41,1	32 278	38,4
Med 4–5 personer	**286 516**	**29,7**	135 396	27,7	18 006	28,9	60 750	30,9	42 762	32,5	29 602	35.2
Med 6 eller fler personer	**93 234**	**9,7**	33 284	6,8	5 661	9,1	22 375	11,4	17 231	13,1	14 683	17,5
Felleshusholdninger (FH) 1/12 1950	**4 664**		**2 232**		**270**		**835**		**761**		**566**	
Med inntil 10 tilstedeværende personer	**2 041**	**43,8**	960	43,0	100	37,0	301	36,0	373	49,0	307	54,2
Med 11–50 tilstedeværende personer	**2 115**	**45,3**	995	44,6	146	54,1	441	52,8	311	40,9	222	39,2
Med 51 eller fler tilstedeværende personer	**508**	**10,9**	277	12,4	24	8,9	93	11,1	77	10,1	37	6,5
Tilstedeværende personer i FH 1/12 1950	**135 579**		**71 160**		**7 657**		**25 490**		**19 042**		**12 230**	
I FH med inntil 10 personer	**12 998**	**9,6**	5 911	8,3	694	9,1	1 965	7,7	2 345	12,3	2 083	17,0
I FH med 11–50 personer	**50 054**	**36,9**	24 072	33,8	3 379	44,1	10 625	41,7	6 995	36,7	4 983	40,7
I FH med 51 eller fler personer	**72 527**	**53,5**	41 177	57,9	3 584	46,8	12 900	50,6	9 702	51,0	5 164	42,2
Hjemmehørende befolkning 1/1 1956	**3 445 673**		**1 642 987**		**216 481**		**730 262**		**501 025**		**354 918**	
I pct. av riket		**100,0**		**47,7**		**6,3**		**21,2**		**14,5**		**10,3**
Befolkningen etter kjønn og alder												
Barn under 15 år	**886 694**	**25,7**	383 604	23,3	56 334	26,0	199 203	27,3	139 043	27,8	108 510	30,6
Voksne menn (15 år eller mer)	**1 259 831**	**36,6**	613 725	37,4	79 752	36,8	259 082	35,5	180 517	36,0	126 755	35,7
Voksne kvinner (15 år eller mer)	**1 299 148**	**37,7**	645 658	39,3	80 395	37,1	271 977	37,2	181 465	36,2	119 653	33,7
Menn	**1 715 316**	**49,8**	810 501	49,3	108 919	50,3	361 512	49,5	251 989	50,3	182 395	51,4
0– 6 år	**218 599**		93 043		14 146		50 975		33 990		26 445	
7–14 år	**236 886**		103 733		15 021		51 455		37 482		29 195	
15–19 år	**108 984**		47 006		6 940		24 634		16 506		13 898	
20–49 år	**722 844**		350 895		44 282		149 288		103 615		74 764	
50–69 år	**328 199**		167 966		20 719		64 494		45 636		29 384	
70 år og over	**99 804**		47 858		7 811		20 666		14 760		8 709	
Kvinner	**1 730 357**	**50,2**	832 486	50,7	107 562	49,7	368 750	50,5	249 036	49,7	172 523	48,6
0– 6 år	**207 173**		88 494		13 296		48 081		32 024		25 278	
7–14 år	**224 036**		98 334		13 871		48 692		35 547		27 592	
15–19 år	**104 709**		46 024		6 717		23 348		15 616		13 004	
20–49 år	**707 950**		352 675		41 502		147 697		98 690		67 386	
50–69 år	**359 470**		186 293		22 468		72 740		48 590		29 379	
70 år og mer	**127 019**		60 666		9 708		28 192		18 569		9 884	
Private husholdninger 1/1 1956	**1 016 734**		**516 748**		**65 096**		**207 438**		**138 794**		**88 658**	
Gj.snittlig årlig bef.-tilv. 1930/1950 i pct.		**0,83**		**0,84**		**0,52**		**0,89**		**0,73**		**0,96**
Gj.snittlig årlig bef.-tilv. 1950/1956 i pct.		**0,85**		**0,88**		**0,60**		**0,89**		**0,81**		**0,86**
INNTEKTSFORHOLD 1955												
Skattytere i alt	**1 602 154**		**811 803**		**102 296**		**329 837**		**218 788**		**139 430**	
Antatt inntekt i alt. 1000 kr.	**14 159 591**		**8 217 263**		**770 059**		**2 665 633**		**1 546 639**		**959 997**	
Ant. inntekt pr. innbygger	**4 110**		**5 000**		**3 560**		**3 650**		**3 090**		**2 700**	
Ant. innt. pr. innb. i pct. av rikets gj.snitt		**100,0**		**121,7**		**86,6**		**88,8**		**75,2**		**65,7**
Innenbygds(-bys) personlige skattytere (IPS)	**1 464 423**		**736 813**		**90 136**		**300 868**		**204 210**		**132 396**	
Med inntekt under kr. 4000	**338 811**	**23,9**	130 762	18,2	23 769	27,1	75 457	26,3	65 128	32,7	43 695	34,5
Med inntekt kr. 4000–7 900	**385 043**	**27,2**	181 243	25,3	24 778	28,2	80 674	28,1	58 930	29,6	39 418	31,2
Med inntekt kr. 8000–11 900	**362 943**	**25,6**	191 963	26,8	23 082	26,3	75 541	26,3	46 187	23,2	26 170	20,7
Med inntekt kr. 12 000–19 900	**268 811**	**19,0**	169 343	23,6	13 754	15,7	46 065	16,0	24 828	12,5	14 821	11,7
Med inntekt kr. 20 000 og mer	**62 236**	**4,4**	43 592	6,1	2 338	2,7	9 585	3,3	4 293	2,2	2 428	1,9
Antatt inntekt for IPS. 1000 kr.	**12 623 643**		**7 232 773**		**683 604**		**2 382 996**		**1 444 801**		**879 469**	
Antatt inntekt pr. IPS	**8 620**		**9 820**		**7 580**		**7 920**		**7 080**		**6 640**	
Ant. innt. pr. IPS i pct. av rikets gj.snitt		**100,0**		**113,9**		**87,9**		**91,9**		**82,1**		**77,0**
Ant. innt. pr. privat husholdning	**12 420**		**14 000**		**10 500**		**11 490**		**10 410**		**9 920**	

OPPGAVER FOR DE ENKELTE HANDELSFELT

	Riket i alt		1 Østre handelsfelt		2 Søndre handelsfelt		3 Vestre handelsfelt		4 Midtre handelsfelt		5 Nordre handelsfelt	
		Pct.		Pct.		Pct.		Pct.		Pct.		Pct.
BERGVERKSDRIFT												
Bedrifter 24/4 1953	**597**		**274**		**64**		**133**		**91**		**35**	
Stein-, sand- og grusdrift	**374**		177		21		112		49		15	
Mineralbrott	**85**		27		28		11		10		9	
Bruttoprod.verdi (BPV) 1952. 1000 kr.	**308 497**		**43 753**		**20 695**		**20 399**		**124 875**		**98 775**	
I pct. av riket		**100,0**		**14,1**		**6,7**		**6,7**		**40,4**		**32,1**
BPV for enkelte næringsgrener												
Stein-, sand- og grusdrift	**28 203**		17 695		931		6 566		2 301		710	
Mineralbrott	**27 599**		16 269		2 280		2 322		2 682		4 046	
INDUSTRI												
Bedrifter 24/4 1953	**26 731**		**13 041**		**2 104**		**5 808**		**4 081**		**1 697**	
Nærings- og nytelsesmiddelindustri	**5 723**	**21,4**	2 238	17,2	383	18,2	1 446	24,9	919	22,5	737	43,4
Meierier, ysterier og iskremfabrikker	**473**		203		31		142		73		24	
Fisk- og kjøtthermetikkfabrikker	**252**		37		18		137		38		22	
Delikatesse- og fiskematkjøkken	**338**		95		25		106		76		36	
Tekstilindustri	**622**	**2,3**	248	1,9	34	1,6	266	4,6	57	1,4	17	1,0
Trikotasjefabrikker	**201**		82		6		98		9		6	
Bekledningsindustri	**2 836**	**10,6**	1 509	11,6	167	7,9	648	11,2	459	11,2	53	3,1
Konfeksjonsfabrikker og skredderier	**1 760**		901		87		383		354		35	
Treindustri	**4 451**	**16,7**	1 999	15,3	647	30,8	616	10,6	1 093	26,8	96	5,7
Sagbruk og høvlerier	**3 649**		1 665		583		345		971		85	
Møbel- og innredningsindustri	**2 885**	**10,8**	1 346	10,3	182	8,7	792	13,6	399	9,8	166	9,8
Møbelindustri	**1 431**		613		100		521		160		37	
Treforedlingsindustri	**303**	**1,1**	236	1,8	22	1,0	29	0,5	16	0,4	–	–
Grafisk industri, forlag m. v.	**1 276**	**4,8**	769	5,9	74	3,5	237	4,1	122	3,0	74	4,4
Kjemisk industri	**634**	**2,4**	310	2,4	20	1,0	143	2,5	53	1,3	108	6,4
Jord- og steinvareindustri	**880**	**3,3**	518	4,0	62	2,9	133	2,3	117	2,9	50	2,9
Primær jern- og metallindustri	**169**	**0,6**	93	0,7	14	0,7	36	0,6	18	0,4	8	0,5
Jern- og metallvareindustri	**1 495**	**5,6**	936	7,2	78	3,7	320	5,5	119	2,9	42	2,5
Maskinindustri	**688**	**2,6**	392	3,0	31	1,5	162	2,8	72	1,8	31	1,8
Elektroteknisk industri	**545**	**2,0**	341	2,6	28	1,3	94	1,6	41	1,0	41	2,4
Transportmiddelindustri	**2 582**	**9,7**	1 146	8,8	236	11,2	566	9,7	416	10,2	218	12,8
Diverse og annen industri	**1 642**	**6,1**	960	7,4	126	6,0	320	5,5	180	4,4	56	3,3
Bruttoproduksjonsverdi (BPV) 1952. 1000 kr.	**14 143 554**		**8 774 988**		**807 896**		**2 924 888**		**1 150 510**		**485 272**	
I pct. av riket		**100,0**		**62,0**		**5,7**		**20,7**		**8,1**		**3,4**
BPV etter næringsgrener												
Nærings- og nytelsesmiddelindustri	**3 398 904**	**24,0**	1 858 761	21,2	124 983	15,5	735 918	25,2	409 067	35,6	270 175	55,7
Meierier, ysterier og iskremfabrikker	**590 761**		299 428		31 644		147 731		88 981		22 977	
Fisk- og kjøtthermetikkfabrikker	**175 045**		26 476		2 634		112 722		21 949		11 264	
Delikatesse- og fiskematkjøkken	**41 266**		19 053		1 651		8 861		10 016		1 685	
Tekstilindustri	**721 140**	**5,1**	288 489	3,3	41 779	5,2	355 395	12,2	28 901	2,5	6 576	1,4
Trikotasjefabrikker	**158 502**		69 426		2 538		85 851		95		592	
Bekledningsindustri	**774 355**	**5,5**	492 701	5,6	16 910	2,1	163 870	5,6	95 152	8,3	5 722	1,2
Konfeksjonsfabrikker og skredderier	**504 702**		292 382		10 649		113 325		83 639		4 707	
Treindustri	**744 489**	**5,3**	489 277	5,6	56 978	7,1	37 396	1,3	152 594	13,3	8 244	1,7
Sagbruk og høvlerier	**574 127**		400 166		33 907		10 519		122 442		7 093	
Møbel- og innredningsindustri	**371 900**	**2,6**	171 756	2,0	22 755	2,8	129 858	4,4	34 768	3,0	12 763	2,6
Møbelindustri	**211 222**		82 596		15 131		99 012		11 478		3 005	
Treforedlingsindustri	**1 769 641**	**12,5**	1 512 989	17,2	149 118	18,5	16 261	0,6	91 273	7,9	–	–
Grafisk industri, forlag m. v.	**468 994**	**3,3**	360 538	4,1	10 213	1,3	61 532	2,1	25 838	2,2	10 873	2,2
Kjemisk industri	**1 527 041**	**10,8**	1 026 185	11,7	40 192	5,0	316 755	10,8	48 581	4,2	95 328	19,6
Jord- og steinvareindustri	**334 377**	**2,4**	255 911	2,9	8 791	1,1	33 999	1,2	17 173	1,5	18 503	3,8
Primær jern- og metallindustri	**1 199 986**	**8,5**	312 789	3,6	211 371	26,2	584 459	20,0	79 114	6,9	12 253	2,5
Jern- og metallvareindustri	**587 379**	**4,2**	428 764	4,9	21 664	2,7	83 741	2,9	51 250	4,5	1 960	0,4
Maskinindustri	**322 734**	**2,3**	251 707	2,9	6 135	0,8	49 693	1,7	11 719	1,0	3 480	0,7
Elektroteknisk industri	**450 662**	**3,2**	409 033	4,7	10 248	1,3	19 411	0,7	10 823	0,9	1 147	0,2
Transportmiddelindustri	**1 034 434**	**7,3**	591 098	6,7	61 440	7,6	267 885	9,2	78 620	6,8	35 391	7,3
Diverse og annen industri	**437 518**	**3,1**	324 990	3,7	25 319	3,1	68 715	2,3	15 637	1,4	2 857	0,6
ENGROSHANDEL (unnt. A/S Vinmonopolet)												
Bedrifter 24/4 1953	**7 737**		**4 047**		**358**		**1 511**		**978**		**843**	
Nærings- og nytelsesmidler	**2 132**	**27,6**	673	16,6	123	34,4	590	39,0	353	36,1	393	46,6
Kolonialvarer	**522**		254		45		117		51		55	
Fisk for eksport	**433**		15		12		193		71		142	
Frukt og grønnsaker	**264**		114		15		82		41		12	
Tekstil og bekledning	**477**	**6,2**	324	8,0	19	5,3	77	5,1	44	4,5	13	1,5
Assortert manufaktur	**195**		116		10		38		21		10	
Papir, leketøy og kortevarer	**337**	**4,4**	234	5,8	15	4,2	54	3,6	25	2,6	9	1,1
Møbler og innbo	**162**	**2,1**	102	2,5	6	1,7	36	2,4	14	1,4	4	0,5
Jern- og fargevarer m. v.	**393**	**5,1**	225	5,6	26	7,3	75	5,0	52	5,3	15	1,8
Bygningsartikler m. v.	**710**	**9,2**	383	9,5	59	16,5	132	8,7	73	7,5	63	7,5
Bygningsartikler	**349**		187		30		63		43		26	
Tømmer og trelast	**233**		112		26		44		23		28	
Biler og rekvisita	**137**	**1,8**	103	2,5	{ 19	{ 5,3	15	1,0	14	1,4	{ 27	{ 3,2
Maskiner og utstyr	**573**	**7,4**	381	9,4			103	6,8	48	4,9		
Diverse råvarer	**1 739**	**22,5**	966	23,9	44	12,3	228	15,1	256	26,2	245	29,1
Brensel og smøreoljer	**288**	**3,7**	101	2,5	16	4,5	75	5,0	33	3,4	63	7,5
Diverse varer	**789**	**10,2**	555	13,7	31	8,7	126	8,3	66	6,7	11	1,3
Engrosomsetning 1952. 1000 kr.	**12 821 617**		**8 374 232**		**408 039**		**2 287 694**		**1 084 548**		**667 104**	
I pct. av riket		**100,0**		**65,3**		**3,2**		**17,8**		**8,5**		**5,2**
Engrosomsetning etter bransjer												
Nærings- og nytelsesmidler	**4 306 979**	**33,6**	1 986 786	23,7	130 199	31,9	1 190 106	52,0	534 086	49,2	465 802	69,8
Kolonialvarer	**1 027 317**		513 725		58 220		240 830		139 519		75 023	
Fisk for eksport	**762 297**		70 003		3 685		421 751		146 035		120 823	
Frukt og grønnsaker	**179 323**		89 628		5 872		59 517		19 429		4 877	
Tekstil og bekledning	**801 185**	**6,2**	543 006	6,5	12 003	2,9	177 583	7,8	58 516	5,4	10 077	1,5
Assortert manufaktur	**519 962**		313 043		7 630		147 736		41 997		9 556	
Papir, leketøy og kortevarer	**537 692**	**4,2**	436 543	5,2	50 634	12,4	30 312	1,3	14 904	1,4	5 299	0,8
Møbler og innbo	**182 567**	**1,4**	131 858	1,6	1 892	0,5	20 063	0,9	26 288	2,4	2 466	0,4
Jern- og fargevarer m. v.	**574 599**	**4,5**	390 438	4,7	13 248	3,2	106 564	4,7	52 448	4,8	11 901	1,8
Bygningsartikler m. v.	**1 887 759**	**14,7**	1 296 019	15,5	120 475	29,5	218 209	9,5	177 540	16,4	75 516	11,3
Bygningsartikler	**691 527**		430 326		29 170		104 353		95 444		32 234	
Tømmer og trelast	**656 387**		427 958		88 553		58 874		53 696		27 306	
Biler og rekvisita	**352 502**	**2,7**	303 703	3,6	{ 17 413	{ 4,3	16 980	0,7	25 343	2,3	{ 11 387	{ 1,7
Maskiner og utstyr	**1 041 436**	**8,1**	854 313	10,2			107 160	4,7	57 639	5,3		
Diverse råvarer	**1 702 411**	**13,3**	1 284 944	15,3	52 757	12,9	232 315	10,2	94 333	8,7	38 062	5,7
Brensel og smøreoljer	**962 729**	**7,5**	723 384	8,6	5 358	1,3	162 943	7,1	26 560	2,4	44 484	6,7
Diverse varer	**471 758**	**3,7**	423 238	5,1	4 060	1,0	25 459	1,1	16 891	1,6	2 110	0,3

OPPGAVER FOR DE ENKELTE HANDELSFELT

	Riket i alt	Pct.	1 Østre handelsfelt	Pct.	2 Søndre handelsfelt	Pct.	3 Vestre handelsfelt	Pct.	4 Midtre handelsfelt	Pct.	5 Nordre handelsfelt	Pct.
DETALJHANDEL (unnt. A/S Vinmonopolet)												
Bedrifter 24/4 1953	**36 465**		**18 747**		**2 531**		**7 638**		**4 376**		**3 173**	
Ikke varige konsumvarer	**23 785**	**65,2**	11 726	62,5	1 564	61,8	5 213	68,3	2 977	68,0	2 305	72,6
Nærings- og nytelsesmidler	**20 775**		9 912		1 391		4 583		2 721		2 168	
Kolonialhandel	**4 173**		2 159		283		1 055		412		264	
Landhandel	**7 958**		2 663		645		1 832		1 427		1 391	
Tob., sjok., frukt, grønnsaker, blomster	**4 083**		2 482		211		700		431		259	
Varige konsumvarer	**8 797**	**24,1**	4 865	26,0	655	25,9	1 746	22,9	969	22,1	562	17,7
Tekstil og bekledning	**4 666**		2 701		327		867		488		283	
Manufaktur og utstyrsvarer	**1 248**		779		89		180		131		69	
Damekonfeksjon	**301**		187		24		47		25		18	
Herreekvipering og -konfeksjon	**471**		295		34		77		49		16	
Garn og trikotasje	**569**		332		37		99		70		31	
Manufaktur og konfeksjon	**567**		217		28		164		78		80	
Motevarer	**431**		266		26		77		41		21	
Skotøy	**597**		319		56		134		55		33	
Ur, optiske artikler, musikkinstr. m. v.	**463**		253		27		107		57		19	
Møbler, tepper m. v. og annet innbo	**793**		439		66		154		86		48	
Radio og annet elektrisk utstyr	**1 016**		492		82		219		125		98	
Kjøkkenutstyr, glass og stentøy	**429**		232		39		97		40		21	
Sportsutstyr	**561**		276		36		123		78		48	
Andre varige konsumvarer	**869**		472		78		179		95		45	
Andre varer	**3 883**	**10,6**	2 156	11,5	312	12,3	679	8,9	430	9,8	306	9,6
Farge- og malervarer	**466**		282		30		87		43		24	
Jernvarer	**313**		174		34		53		34		18	
Bygningsartikler m. v.	**458**		192		36		100		58		72	
Bygningsartikler	**249**		120		17		53		26		33	
Biler og rekvisita	**571**		316		57		87		69		42	
Maskiner og utstyr	**424**		236		27		94		42		25	
For bergverk, ind., bygge- og anl.virks.	**83**		59		{ 7		14		5		{ 3	
For jord- og skogbruk	**78**		44				21		8			
Skipsutstyr og fiskeredskap	**66**		12		7		20		11		16	
Kontor- og butikkmaskiner og -utstyr	**151**		91		8		32		14		6	
Diverse råvarer	**59**		40		5		10		2		2	
Brensel og smøreoljer	**1 592**		916		123		248		182		123	
Brenseloljer og bensin	**1 208**		683		105		181		139		100	
Detaljomsetning 1952. 1000 kr.	**8 508 482**		**4 700 596**		**457 362**		**1 654 603**		**1 037 474**		**658 447**	
I pct. av riket		**100,0**		**55,2**		**5,4**		**19,4**		**12,2**		**7,7**
Detj.omsetning etter bransjer												
Ikke varige konsumvarer	**4 316 010**	**50,7**	2 190 792	46,6	249 002	54,4	847 305	51,2	616 989	59,5	411 922	62,6
Nærings- og nytelsesmidler	**4 012 230**		1 996 188		234 465		793 708		590 337		397 532	
Kolonialhandel	**883 939**		534 996		46 157		185 389		78 822		38 575	
Landhandel	**1 945 900**		752 546		123 524		386 773		386 939		296 118	
Tob., sjok., frukt, grønnsaker, blomster	**430 232**		268 810		21 290		72 016		44 299		23 817	
Varige konsumvarer	**2 424 922**	**28,5**	1 424 998	30,3	130 121	28,5	472 263	28,5	254 092	24,5	143 448	21,8
Tekstil og bekledning	**1 501 887**		876 893		77 501		302 783		154 026		90 684	
Manufaktur og utstyrsvarer	**366 726**		232 004		27 536		47 423		36 731		23 032	
Damekonfeksjon	**124 933**		83 032		5 956		21 919		9 921		4 105	
Herreekvipering og -konfeksjon	**244 402**		158 373		12 133		41 411		21 112		11 373	
Garn og trikotasje	**110 621**		69 341		5 828		17 751		14 209		3 492	
Manufaktur og konfeksjon	**275 394**		112 301		10 834		76 767		40 939		34 553	
Motevarer	**26 908**		16 188		1 533		5 050		2 849		1 288	
Skotøy	**176 187**		101 952		10 237		36 450		17 516		10 032	
Ur, optiske artikler, musikkinstr. m. v.	**68 361**		44 125		2 879		12 704		6 055		2 598	
Møbler, tepper m. v. og annet innbo	**216 827**		131 992		13 188		40 112		20 937		10 598	
Radio og annet elektrisk utstyr	**227 283**		129 551		12 771		41 505		25 994		17 462	
Kjøkkenutstyr, glass og stentøy	**90 104**		54 400		6 418		17 025		7 454		4 807	
Sportsutstyr	**103 528**		58 417		3 623		18 121		16 260		7 107	
Andre varige konsumvarer	**216 932**		129 620		13 741		40 013		23 366		10 192	
Andre varer	**1 767 550**	**20,8**	1 084 806	23,1	78 239	17,1	335 035	20,2	166 393	16,0	103 077	15,7
Farge- og malervarer	**94 315**		56 675		5 607		17 628		9 001		5 404	
Jernvarer	**134 356**		82 897		6 864		29 528		9 206		5 861	
Bygningsartikler m. v.	**308 708**		155 079		18 215		71 082		30 630		33 702	
Bygningsartikler	**187 001**		102 247		13 365		35 531		17 817		18 041	
Biler og rekvisita	**428 653**		271 503		24 774		54 869		56 050		21 457	
Maskiner og utstyr	**300 376**		189 216		6 592		73 960		25 243		5 365	
For bergverk, ind., bygge- og anl.virks.	**89 798**		73 900		{ 2 998		6 992		6 320		{ 462	
For jord- og skogbruk	**92 592**		40 825				40 911		9 982			
Skipsutstyr og fiskeredskap	**30 479**		7 746		1 066		15 308		2 619		3 740	
Kontor- og butikkmaskiner og -utstyr	**56 652**		42 122		1 453		7 651		4 327		1 099	
Diverse råvarer	**10 652**		6 122		598		2 821		542		569	
Brensel og smøreoljer	**490 490**		323 314		15 589		85 147		35 721		30 719	
Brenseloljer og bensin	**391 836**		263 736		13 059		64 367		28 791		21 883	
Detj.oms. 1952 pr. privat husholdning 1950	**8 830**		**9 610**		**7 340**		**8 430**		**7 890**		**7 830**	
I pct. av rikets gj.snitt		**100,0**		**108,8**		**83,1**		**95,5**		**89,4**		**88,7**
PERSONLIG TJENESTEYTING.												
BEDRIFTER 24/4 1953												
Spisesteder og restauranter	**2 727**		**1 491**		**187**		**453**		**346**		**250**	
Hoteller og pensjonater	**2 677**		**1 380**		**213**		**532**		**332**		**220**	
Vaskerier og renserier m. v.	**617**		**385**		**34**		**132**		**42**		**24**	
Barberere og herrefrisører	**1 047**		**594**		**82**		**204**		**114**		**53**	
Damefrisører m. v.	**1 969**		**1 014**		**115**		**376**		**299**		**165**	

	1. Østre handelsfelt											
	Feltet i alt	Pct.	11 Hovedstadens h.o.	Pct.	12 Ytre Østfold h.o.	Pct.	13 Hedemarken og Østerdalene h.o.	Pct.	14 Gudbrandsdalen h.o.	Pct.	15 Vestoppland h.o.	Pct.
LANDAREAL OG TALLET PÅ BRUK (se kom.tabellen)												
BEFOLKNING												
Hjemmehørende befolkning 1/12 1950	**1 561 004**		**707 338**		**156 133**		**125 354**		**63 588**		**75 624**	
Bosatt i byer og hussamlinger	**955 971**	**61,2**	540 646	76,4	109 839	70,3	32 039	25,6	15 472	24,3	19 351	25,6
Befolkningen etter næring (se distriktstabellen)												
Yrkesbefolkningen 1/12 1950	**1 216 443**		**564 031**		**119 813**		**93 718**		**47 180**		**56 708**	
Selvstendige	**126 673**	**10,4**	47 872	8,5	11 238	9,4	12 910	13,8	7 868	16,7	9 580	16,9
Gårdbrukere, skogeiere m. v.	**58 212**		14 667		4 537		8 291		5 486		6 374	
Fiskere m. v.	**1 530**		178		664		5		3		4	
Ved industri m. v.	**32 940**		14 195		3 094		2 804		1 451		1 946	
Funksjonærer	**156 746**	**12,9**	98 944	17,5	11 572	9,7	6 924	7,4	3 294	7,0	3 610	6,4
Formenn og arbeidere	**404 063**	**33,2**	183 831	32,6	43 488	36,3	32 047	34,2	14 807	31,4	17 832	31,4
Jord- og skogbruksarb. (inkl. familiemedl.)	**67 831**		19 987		4 038		13 996		5 657		6 752	
Ansatte fiskere og fangsttfolk m. v.	**5 892**		125		519		27		6		15	
Ved industri m. v.	**216 962**		98 401		30 285		10 776		5 485		7 781	
Personer utenfor næringslivet	**528 961**	**43,5**	233 384	41,4	53 515	44,7	41 837	44,6	21 211	45,0	25 686	45,3
Husmødre uten annet yrke	**331 107**		143 721		35 143		26 377		12 266		16 115	
Andre familiemedl. med husarbeid	**34 384**		10 152		3 385		4 250		2 593		2 632	
Pensjonister, rentenister m. v.	**109 995**		53 011		10 366		7 207		4 087		4 795	
Forsørgede og uoppgitt yrke	**53 475**		26 500		4 621		4 003		2 265		2 144	
Priv. husholdninger 1/12 1950 (se også distr.tabellen)	**489 293**		**232 564**		**48 303**		**35 048**		**16 713**		**21 700**	
Felleshusholdn. (FH) 1/12 1950 (se også distr.tabellen)	**2 232**		**980**		**140**		**224**		**125**		**99**	
Tilstedev. personer i FH 1/12 1950 (se også distr.tabellen)	**71 160**		**39 390**		**4 525**		**4 987**		**3 501**		**2 694**	
Hjemmehørende befolkning 1/1 1956	**1 642 987**		**748 201**		**165 212**		**128 898**		**64 787**		**78 396**	
I pct. av riket		**47,7**		**21,7**		**4,8**		**3,7**		**1,9**		**2,3**
I pct. av feltet		**100,0**		**45,5**		**10,1**		**7,8**		**3,9**		**4,8**
Bef. etter kjønn og alder (se kommune- og distr.tabellen)												
Private husholdninger 1/1 1956	**516 748**		**246 812**		**51 099**		**36 136**		**17 033**		**22 597**	
Gj. snittlig årlig bef.-tilvekst 1930/1950 i pct.		**0,84**		**1,18**		**0,49**		**0,57**		**1,08**		**0,76**
Gj.snittlig årlig bef.-tilvekst 1950/1956 i pct.		**0,88**		**0,96**		**0,97**		**0,47**		**0,31**		**0,61**
INNTEKTSFORHOLD 1955												
Skattytere i alt	**811 803**		**376 839**		**82 423**		**58 928**		**31 600**		**37 198**	
Antatt inntekt i alt. 1000 kr.	**8 217 263**		**4 491 337**		**774 149**		**431 007**		**202 274**		**256 583**	
Ant. inntekt pr. innbygger	**5 000**		**6 000**		**4 690**		**3 340**		**3 120**		**3 270**	
Ant. innt. pr. innb. i pct. av rikets gj.snitt		**121,7**		**146,0**		**114,1**		**81,3**		**75,9**		**79,6**
Ant. innt. pr. innb. i pct. av feltets gj.snitt		**100,0**		**120,0**		**93,8**		**66,8**		**62,4**		**65,4**
Innenbygds (-bys) personlige skattytere (IPS)	**736 813**		**348 270**		**73 194**		**54 244**		**28 595**		**33 616**	
Med inntekt under kr. 4000	**130 762**	**18,2**	45 510	13,3	11 428	16,6	14 554	27,2	9 894	34,8	9 981	30,0
Med inntekt kr. 4000–7900	**181 243**	**25,3**	81 065	23,8	15 681	22,7	17 588	32,9	8 735	30,7	10 969	33,0
Med inntekt kr. 8000–11 900	**191 963**	**26,8**	89 074	26,1	20 869	30,3	14 127	26,4	6 475	22,8	7 444	22,4
Med inntekt kr. 12 000–19 900	**169 343**	**23,6**	94 023	27,6	18 219	26,4	5 880	11,0	2 796	9,8	4 131	12,4
Med inntekt kr. 20 000 og mer	**43 592**	**6,1**	31 412	9,2	2 748	4,0	1 391	2,6	507	1,8	700	2,1
Antatt inntekt for IPS. 1000 kr.	**7 232 773**		**3 943 456**		**679 766**		**409 630**		**190 579**		**241 384**	
Antatt inntekt pr. IPS	**9 820**		**11 320**		**9 290**		**7 550**		**6 660**		**7 180**	
Ant. innt. pr. IPS i pct. av rikets gj.snitt		**113,9**		**131,3**		**107,8**		**87,6**		**77,3**		**83,3**
Ant. innt. pr. IPS i pct. av feltets gj.snitt		**100,0**		**115,3**		**94,6**		**76,9**		**67,8**		**73,1**
Ant. innt. pr. privat husholdning	**14 000**		**15 980**		**13 300**		**11 340**		**11 190**		**10 680**	
INDUSTRI												
Bedrifter 24/4 1953	**13 041**		**6 171**		**1 456**		**938**		**480**		**574**	
Nærings- og nytelsesmiddelindustri	**2 238**	**17,2**	828	13,4	262	18,0	213	22,7	102	21,3	139	24,2
Meierier, ysterier og iskremfabrikker	**203**		82		13		20		17		16	
Fisk- og kjøtthermetikkfabrikker	**37**		4		21		—		1		—	
Delikatesse- og fiskematkjøkken	**95**		46		13		4		2		2	
Tekstilindustri	**248**	**1,9**	115	1,9	32	2,2	23	2,5	3	0,6	11	1,9
Bekledningsindustri	**1 509**	**11,6**	931	15,1	146	10,0	57	6,1	41	8,5	49	8,5
Konfeksjonsfabrikker og skredderier	**901**		559		73		38		26		38	
Treindustri	**1 999**	**15,3**	640	10,4	212	14,6	241	25,7	143	29,8	140	24,4
Sagbruk og høvlerier	**1 665**		489		159		228		135		130	
Møbel- og innredningsindustri	**1 346**	**10,3**	598	9,7	139	9,5	125	13,3	60	12,5	84	14,6
Møbelindustri	**613**		320		74		44		17		29	
Grafisk industri, forlag m. v.	**769**	**5,9**	533	8,6	53	3,6	23	2,5	12	2,5	15	2,6
Kjemisk industri	**310**	**2,4**	201	3,3	28	1,9	13	1,4	3	0,6	3	0,5
Jord- og steinvareindustri	**518**	**4,0**	192	3,1	103	7,1	33	3,5	20	4,2	16	2,8
Primær jern- og metallindustri	**93**	**0,7**	37	0,6	23	1,6	3	0,3	—	—	3	0,5
Jern- og metallvareindustri	**936**	**7,2**	517	8,4	117	8,0	29	3,1	20	4,2	27	4,7
Maskinindustri	**392**	**3,0**	230	3,7	35	2,4	26	2,8	7	1,5	7	1,2
Elektroteknisk industri	**341**	**2,6**	215	3,5	44	3,0	14	1,5	5	1,0	5	0,9
Transportmiddelindustri	**1 146**	**8,8**	497	8,1	133	9,1	85	9,1	36	7,5	41	7,1
Diverse og annen industri	**1 196**	**9,2**	637	10,3	129	8,9	53	5,7	28	5,8	34	6,0
Bruttoproduksjonsverdi (BPV) 1952. 1000 kr.	**8 774 988**		**3 873 534**		**1 509 496**		**336 375**		**148 032**		**225 010**	
I pct. av riket		**62,0**		**27,4**		**10,7**		**2,4**		**1,0**		**1,6**
I pct. av feltet		**100,0**		**44,1**		**17,2**		**3,8**		**1,7**		**2,6**
BPV etter næringsgrener												
Nærings- og nytelsesmiddelindustri	**1 858 761**	**21,2**	1 176 309	30,4	185 036	12,3	136 899	40,7	55 395	37,4	44 835	19,9
Meierier, ysterier og iskremfabrikker	**299 428**		106 170		32 810		36 071		26 366		26 238	
Fisk- og kjøtthermetikkfabrikker	**26 476**		4 364		18 477		—		..		—	
Delikatesse- og fiskematkjøkken	**19 053**		11 506		2 384		582		..		..	
Tekstilindustri	**288 489**	**3,3**	128 907	3,3	45 102	3,0	2 028	0,6	9 957	6,7	6 769	3,0
Bekledningsindustri	**492 701**	**5,6**	308 777	8,0	81 596	5,4	13 896	4,1	4 871	3,3	17 705	7,9
Konfeksjonsfabrikker og skredderier	**292 382**		198 593		39 012		6 758		3 452		16 038	
Treindustri	**489 277**	**5,6**	177 909	4,6	86 472	5,7	66 201	19,7	18 582	12,6	13 767	6,1
Sagbruk og høvlerier	**400 166**		145 249		64 957		63 010		18 412		13 364	
Møbel- og innredningsindustri	**171 756**	**2,0**	88 286	2,3	19 635	1,3	15 393	4,6	5 985	4,0	8 611	3,8
Møbelindustri	**82 596**		45 964		11 367		7 008		3 152		4 362	
Grafisk industri, forlag m. v.	**360 538**	**4,1**	311 722	8,0	9 685	0,6	4 470	1,3	1 865	1,3	3 204	1,4
Kjemisk industri	**1 026 185**	**11,7**	230 536	6,0	301 470	20,0	2 667	0,8	4 897	3,3	294	0,1
Jord- og steinvareindustri	**255 911**	**2,9**	68 586	1,8	46 152	3,1	3 797	1,1	5 756	3,9	2 465	1,1
Primær jern- og metallindustri	**312 789**	**3,6**	108 607	2,8	27 405	1,8	3 478	1,0	—	—	17 159	7,6
Jern- og metallvareindustri	**428 764**	**4,9**	215 457	5,6	54 393	3,6	3 583	1,1	1 236	0,8	49 950	22,2
Maskinindustri	**251 707**	**2,9**	174 094	4,5	14 012	0,9	14 428	4,3	2 097	1,4	8 569	3,8
Elektroteknisk industri	**409 033**	**4,7**	308 253	8,0	27 249	1,8	1 218	0,4	409	0,3	254	0,1
Transportmiddelindustri	**591 098**	**6,7**	247 755	6,4	113 605	7,5	18 197	5,4	5 475	3,7	4 494	2,0
Diverse og annen industri	**1 837 979**	**20,9**	328 336	8,5	497 684	33,0	50 120	**14,9**	31 507	21,3	46 934	20,9

ENKELTE HANDELSOMRÅDER

1. Østre handelsfelt (forts.)								*Oslofjorden sentrale handelsområde*		2. Søndre handelsfelt							
16 Øv. Buskerud h.o.	Pct.	17 Ned. Buskerud h.o.	Pct.	18 Ytre Vestfold h.o.	Pct.	19 Telemark-vassdraget h.o.	Pct.		Pct.	**Feltet i alt**	Pct.	21 Ø. Sørlandet h.o.	Pct.	22 M. Sørlandet h.o.	Pct.	23 V. Sørlandet h.o.	Pct.
45 542		**137 145**		**132 553**		**117 727**		*962 111*		**209 000**		**78 934**		**71 877**		**58 189**	
13 996	30,7	78 935	57,6	76 919	58,0	68 774	58,4	*771 001*	*80,1*	**102 170**	**48,9**	36 684	46,5	39 702	55,2	25 784	44,3
35 101		**106 729**		**102 000**		**91 163**		*762 591*		**158 129**		**60 247**		**54 088**		**43 794**	
5 097	14,5	11 273	10,6	10 324	10,1	10 511	11,5	*61 678*	*8,1*	**24 682**	**15,6**	7 963	13,2	7 667	14,2	9 052	20,7
3 105		5 441		4 593		5 718		*16 743*		**13 132**		3 649		4 040		5 443	
8		125		353		190		*1 319*		**2 487**		595		574		1 318	
1 176		3 111		2 758		2 405		*19 125*		**4 859**		2 076		1 576		1 207	
2 506	7,1	9 727	9,1	11 933	11,7	8 236	9,0	*124 039*	*16,3*	**15 070**	**9,5**	5 667	9,4	6 084	11,2	3 319	7,6
11 561	32,9	37 904	35,5	31 921	31,3	30 672	33,6	*254 461*	*33,4*	**45 843**	**29,0**	18 292	30,4	16 407	30,3	11 144	25,4
3 346		5 667		3 077		5 311		*15 352*		**8 119**		3 996		2 173		1 950	
14		219		4 673		294		*5 411*		**378**		157		92		129	
5 659		23 901		16 008		18 666		*151 689*		**23 870**		8 702		9 032		6 136	
15 937	45,4	47 825	44,8	47 822	46,9	41 744	45,8	*322 413*	*42,3*	**72 534**	**45,9**	28 325	47,0	23 930	44,2	20 279	46,3
10 048		31 330		29 821		26 286		*202 445*		**42 278**		16 028		14 539		11 711	
1 593		3 060		3 046		3 673		*13 207*		**7 657**		3 043		2 257		2 357	
3 001		9 426		10 227		7 875		*72 162*		**14 709**		6 213		4 369		4 127	
1 295		4 009		4 728		3 910		*34 599*		**7 890**		3 041		2 765		2 084	
13 898		**43 301**		**41 215**		**36 551**		*316 174*		**62 322**		**23 274**		**21 914**		**17 134**	
122		**232**		**146**		**164**		*1 148*		**270**		**101**		**105**		**64**	
2 382		**5 200**		**5 156**		**3 325**		*46 068*		**7 657**		**2 361**		**3 958**		**1 338**	
47 253		**143 944**		**141 348**		**124 948**		*1 023 309*		**216 481**		**80 001**		**77 400**		**59 080**	
	1,4		**4,2**		**4,1**		**3,6**		*29,7*		**6,3**		**2,3**		**2,2**		**1,7**
	2,9		**8,8**		**8,6**		**7,6**		*62,3*		**100,0**		**37,0**		**35,8**		**27,3**
14 444		**45 595**		**44 122**		**38 910**		*337 072*		**65 096**		**23 982**		**23 671**		**17 443**	
	0,64		**0,50**		**0,70**		**0,39**		*1,04*		**0,52**		**0,18**		**1,13**		**0,34**
	0,63		**0,83**		**1,11**		**1,02**		*1,06*		**0,60**		**0,23**		**1,28**		**0,26**
24 479		**71 875**		**68 568**		**59 893**		*517 222*		**102 296**		**37 014**		**37 873**		**27 409**	
181 217		**660 515**		**654 264**		**565 917**		*5 971 450*		**770 059**		**270 517**		**316 387**		**183 155**	
3 840		**4 590**		**4 630**		**4 530**		*5 840*		**3 560**		**3 380**		**4 090**		**3 100**	
	93,4		**111,7**		**112,7**		**110,2**		*142,1*		**86,6**		**82,2**		**99,5**		**75,4**
	76,8		**91,8**		**92,6**		**90,6**		*116,8*		**100,0**		**94,9**		**114,9**		**87,1**
20 332		**64 146**		**60 410**		**54 006**		*470 784*		**90 136**		**32 241**		**33 951**		**23 944**	
4 909	24,5	11 441	18,5	12 101	21,2	10 944	20,8	*61 420*	*13,5*	**23 769**	**27,1**	9 056	29,3	7 219	21,5	7 494	32,1
5 948	29,6	15 168	24,5	13 404	23,4	12 685	24,2	*101 615*	*22,3*	**24 778**	**28,2**	9 303	30,1	8 489	25,3	6 986	29,9
5 449	27,2	18 443	29,8	15 799	27,6	14 283	27,2	*124 221*	*27,3*	**23 082**	**26,3**	8 426	27,3	9 449	28,2	5 207	22,3
3 237	16,1	14 630	23,6	13 380	23,4	13 047	24,8	*130 436*	*28,7*	**13 754**	**15,7**	3 420	11,1	7 153	21,3	3 181	13,6
519	**2,6**	**2 264**	**3,6**	**2 486**	**4,3**	**1 565**	**3,0**	*37 454*	*8,2*	**2 338**	**2,7**	**668**	**2,2**	**1 196**	**3,6**	**474**	**2,0**
162 464		**584 749**		**546 381**		**474 364**		*5 285 819*		**683 604**		**228 604**		**288 436**		**166 564**	
7 990		**9 120**		**9 040**		**8 780**		*11 230*		**7 580**		**7 090**		**8 500**		**6 960**	
	92,7		**105,8**		**104,9**		**101,9**		*130,3*		**87,9**		**82,3**		**98,6**		**80,7**
	81,4		**92,9**		**92,1**		**89,4**		*114,4*		**100,0**		**93,5**		**112,1**		**91,8**
11 250		**12 820**		**12 380**		**12 190**		*15 680*		**10 500**		**9 530**		**12 190**		**9 550**	
360		**1 146**		**1 091**		**825**		*8 450*		**2 104**		**664**		**874**		**566**	
58	16,1	214	18,7	239	21,9	183	22,2	*1 262*	*14,9*	**383**	**18,2**	124	18,7	112	12,8	147	26,0
5		27		11		12		*74*		**31**		9		9		13	
—		1		7		3		*33*		**18**		2		3		13	
2		6		13		7		76		**25**		6		11		8	
3	0,8	29	2,5	16	1,5	16	1,9	*171*	*2,0*	**34**	**1,6**	11	1,7	5	0,6	18	3,2
23	6,4	102	8,9	106	9,7	54	6,5	*1 201*	*14,2*	**167**	**7,9**	52	7,8	75	8,6	40	7,1
18		60		58		31		*696*		**87**		30		42		15	
89	24,7	211	18,4	158	14,5	165	20,0	*803*	*9,5*	**647**	**30,8**	148	22,3	378	43,2	121	21,4
81		168		125		150		*552*		**583**		128		357		98	
50	13,9	113	9,9	89	8,2	88	10,7	*744*	*8,8*	**182**	**8,7**	72	10,8	50	5,7	60	10,6
13		50		33		33		*419*		**100**		39		24		37	
8	2,2	36	3,1	46	4,2	43	5,2	*637*	*7,5*	**74**	**3,5**	28	4,2	25	2,9	21	3,7
5	1,4	24	2,1	21	1,9	12	1,5	269	*3,2*	**20**	**1,0**	4	0,6	9	1,0	7	1,2
15	4,2	54	4,7	53	4,9	32	3,9	*343*	*4,1*	**62**	**2,9**	23	3,5	18	2,1	21	3,7
—	—	9	0,8	9	0,8	9	1,1	*74*	*0,9*	**14**	**0,7**	5	0,8	9	1,0	—	—
23	6,4	82	7,2	81	7,4	40	4,8	*728*	*8,6*	**78**	**3,7**	24	3,6	25	2,9	29	5,1
7	1,9	24	2,1	33	3,0	23	2,8	*297*	*3,5*	**31**	**1,5**	11	1,7	14	1,6	6	1,1
4	1,1	20	1,7	21	1,9	13	1,6	*289*	*3,4*	**28**	**1,3**	12	1,8	11	1,3	5	0,9
37	10,3	103	9,0	137	12,6	77	9,3	*738*	8,7	**236**	**11,2**	103	15,5	80	9,2	53	9,4
38	10,5	125	10,9	82	7,5	70	8,5	*894*	*10,6*	**148**	**7,0**	47	7,1	63	7,2	38	6,8
209 327		**993 750**		**607 286**		**872 178**		*6 502 108*		**807 896**		**223 269**		**431 115**		**153 512**	
	1,5		**7,0**		**4,3**		**6,2**		*46,0*		**5,7**		**1,6**		**3,0**		**1,1**
	2,4		**11,3**		**6,9**		**9,9**		*74,1*		**100,0**		**27,6**		**53,4**		**19,0**
20 950	10,0	67 676	6,8	93 489	15,4	78 172	9,0	*1 454 938*	*22,4*	**124 983**	**15,5**	31 071	13,9	57 629	13,4	36 283	23,6
9 687		21 896		21 782		18 408		*135 954*		**31 644**		7 214		9 958		14 472	
—		..		2 116		..		*25 273*		**2 634**		..		..		2 067	
..		1 689		766		581		*16 210*		**1 651**		473		788		390	
40	0,0	63 287	6,4	18 541	3,1	13 858	1,6	*243 309*	*3,7*	**41 779**	**5,2**	5 886	2,6	17 448	4,0	18 445	12,0
6 365	3,0	29 030	2,9	13 864	2,3	16 597	1,9	*418 884*	*6,4*	**16 910**	**2,1**	6 908	3,1	6 577	1,5	3 425	2,2
6 007		14 080		5 400		3 042		*246 320*		**10 649**		5 694		3 716		1 239	
15 484	7,4	49 205	5,0	37 611	6,2	24 046	2,8	*247 665*	*3,8*	**56 978**	**7,1**	16 210	7,3	33 681	7,8	7 087	4,6
13 731		33 933		26 724		20 786		*177 240*		**33 907**		14 800		16 312		2 795	
4 060	1,9	13 815	1,4	9 526	1,6	6 445	0,7	*109 842*	*1,7*	**22 755**	**2,8**	7 545	3,4	6 886	1,6	8 324	5,4
619		6 057		1 654		2 413		*59 738*		**15 131**		5 515		3 399		6 217	
957	0,5	12 120	1,2	9 193	1,5	7 322	0,8	*339 231*	*5,2*	**10 213**	**1,3**	3 686	1,7	4 963	1,2	1 564	1,0
463	0,2	51 405	5,2	108 818	17,9	325 635	37,3	*691 429*	*10,6*	**40 192**	**5,0**	17 414	7,8	4 148	1,0	18 630	12,1
11 279	5,4	61 559	6,2	10 098	1,7	46 219	5,3	*174 736*	*2,7*	**8 791**	**1,1**	2 813	1,3	1 124	0,3	4 854	3,2
—	—	15 873	1,6	48 239	7,9	92 028	10,6	*197 783*	*3,0*	**211 371**	**26,2**	19 227	8,6	192 144	44,6	—	—
5 174	2,5	36 479	3,7	52 200	8,6	10 292	1,2	*329 533*	*5,1*	**21 664**	**2,7**	4 404	2,0	3 827	0,9	13 433	8,8
1 576	0,8	19 793	2,0	15 619	2,6	1 519	0,2	*217 392*	*3,3*	**6 135**	**0,8**	3 471	1,6	1 773	0,4	891	0,6
267	0,1	53 653	5,4	4 504	0,7	13 226	1,5	*390 376*	*6,0*	**10 248**	**1,3**	7 905	3,5	370	0,1	1 973	1,3
7 012	3,3	42 015	4,2	121 778	20,1	30 767	3,5	*515 279*	*7,9*	**61 440**	**7,6**	22 049	9,9	27 800	6,4	11 591	7,6
135 700	64,9	477 840	48,1	63 806	10,5	206 052	23,7	*1 171 711*	*18,0*	**174 437**	**21,6**	74 680	33,5	72 745	16,9	27 012	17,6

	1. Østre handelsfelt											
	Feltet i alt		11 Hovedstadens h.o.		12 Ytre Østfold h.o.		13 Hedemarken og Østerdalene h.o.		14 Gudbrandsdalen h.o.		15 Vestoppland h.o.	
		Pct.		Pct.		Pct.		Pct.		Pct.		Pct.
ENGROSHANDEL (unntatt A/S Vinmonopolet)												
Bedrifter 24/4 1953	4 047		2 445		271		182		69		151	
Nærings- og nytelsesmidler	673	16,6	378	15,5	65	24,0	19	10,4	10	14,5	23	15,2
Kolonialvarer	254		112		33		12		9		11	
Fisk for eksport	15		10		2		—		—		—	
Frukt og grønnsaker	114		74		8		2		1		2	
Tekstil og bekledning	324	8,0	281	11,5	4	1,5	4	2,2	3	4,3	6	4,0
Jern- og fargevarer	225	5,6	159	6,5	16	5,9	6	3,3	2	2,9	3	2,0
Bygningsartikler m. v.	383	9,5	234	9,6	32	11,8	11	6,0	5	7,2	8	5,3
Bygningsartikler	187		104		16		8		2		7	
Tømmer og trelast	112		61		13		2		2		—	
Maskiner og utstyr	381	9,4	329	13,5	10	3,7	9	4,9	3	4,3	4	2,6
Diverse råvarer	966	23,9	326	13,3	72	26,6	99	54,4	27	39,1	83	55,0
Brensel og smøreoljer	101	2,5	46	1,9	9	3,3	5	2,7	4	5,8	4	2,6
Engrosomsetning 1952. 1000 kr.	8 374 232		7 110 688		328 447		121 781		96 591		47 769	
I pct. av riket		65,3		55,5		2,6		0,9		0,8		0,4
I pct. av feltet		100,0		84,9		3,9		1,5		1,2		0,6
Engrosomsetning etter bransjer												
Nærings- og nytelsesmidler	1 986 786	23,7	1 635 924	23,0	85 169	25,9	42 212	34,7	8 375	8,7	17 272	36,2
Kolonialvarer	513 725		323 486		34 372		28 798		6 698		8 300	
Fisk for eksport	70 003		68 172		..		—		—		—	
Frukt og grønnsaker	89 628		56 745		6 189		..		..		..	
Tekstil og bekledning	543 006	6,5	473 422	6,7	28 419	8,7	5 824	4,8	2 751	2,8	11 769	24,6
Jern- og fargevarer	390 438	4,7	319 743	4,5	30 276	9,2	4 603	3,8	..	..	616	1,3
Bygningsartikler m. v.	1 296 019	15,5	1 016 798	14,3	27 807	8,5	21 885	18,0	67 554	69,9	..	..
Bygningsartikler	430 326		338 047		17 878		5 132		..		4629	
Tømmer og trelast	427 958		253 330		8 357		..		..		1 493	
Maskiner og utstyr	854 313	10,2	809 895	11,4	6 235	1,9	6 036	5,0	2 243	2,3	..	..
Diverse råvarer	1 284 944	15,3	1 143 874	16,1	14 484	4,4	25 835	21,2	10 365	10,7	8 311	17,4
Brensel og smøreoljer	723 384	8,6	698 384	9,8	8 581	2,6	218	0,2	—	—	300	0,6
DETALJHANDEL (unntatt A/S Vinmonopolet)												
Bedrifter 24/4 1953	18 747		9 021		2 133		1 047		498		689	
Ikke varige konsumvarer (se også distr.tabellen)	11 726	62,5	5 564	61,7	1 415	66,3	646	61,7	305	61,2	452	65,6
Varige konsumvarer	4 865	26,0	2 505	27,8	454	21,3	252	24,1	115	23,1	153	22,2
Tekstil og bekledning	2 701		1 426		240		130		57		79	
Manufaktur og utstyrsvarer	779		390		66		51		24		27	
Damekonfeksjon	187		113		16		6		3		7	
Herreekvipering og -konfeksjon	295		138		28		13		4		8	
Garn og trikotasje	332		191		27		6		4		5	
Manufaktur og konfeksjon	217		83		19		22		7		10	
Motevarer	266		165		21		7		3		5	
Skotøy	319		153		41		10		7		10	
Ur, optiske artikler, musikkinstrumenter m. v.	253		114		25		13		10		6	
Møbler, tepper m. v. og annet innbo	439		230		44		21		11		15	
Radio og annet elektrisk utstyr	492		235		54		22		12		19	
Kjøkkenutstyr, glass og stentøy	232		130		21		10		5		6	
Sportsutstyr	276		119		27		31		7		13	
Andre varige konsumvarer	472		251		43		25		13		15	
Andre varer	2 156	11,5	952	10,6	264	12,4	149	14,2	78	15,7	84	12,2
Farge- og malervarer	282		154		26		12		3		7	
Jernvarer	174		81		22		7		3		7	
Bygningsartikler m. v.	192		65		26		11		10		12	
Bygningsartikler	120		45		14		4		9		6	
Biler og rekvisita	316		105		39		28		14		20	
Maskiner og utstyr	236		150		18		14		4		6	
Brensel og smøreoljer	916		381		125		72		42		31	
Brenseloljer og bensin	683		247		87		67		40		29	
Detaljomsetning 1952. 1000 kr.	4 700 596		2 554 443		422 106		287 616		135 676		167 120	
I pct. av riket		55,2		30,0		5,0		3,4		1,6		2,0
I pct. av feltet		100,0		54,3		9,0		6,1		2,9		3,6
Detj.omsetning etter bransjer												
Ikke varige konsumvarer (se også distr.tabellen)	2 190 792	46,6	1 091 213	42,7	194 077	46,0	165 226	57,4	86 066	63,4	97 661	58,4
Varige konsumvarer	1 424 998	30,3	802 156	31,4	134 481	31,9	70 327	24,5	29 211	21,5	40 017	23,9
Tekstil og bekledning	876 893		487 913		88 036		45 131		16 501		24 432	
Manufaktur og utstyrsvarer	232 004		106 476		28 368		19 175		8 694		6 638	
Damekonfeksjon	83 032		59 449		4 520		4 211		..		1 216	
Herreekvipering og -konfeksjon	158 373		84 349		14 063		6 839		1 489		2 808	
Garn og trikotasje	69 341		40 844		6 197		1 227		597		981	
Manufaktur og konfeksjon	112 301		44 867		15 335		9 095		2 800		8 077	
Motevarer	16 188		9 674		1 563		386		185		562	
Skotøy	101 952		54 259		11 110		2 217		1 990		3 492	
Ur, optiske artikler, musikkinstr. m. v.	44 125		28 368		2 705		1 561		912		817	
Møbler, tepper m. v. og annet innbo	131 992		76 267		12 105		5 692		2 231		3 969	
Radio og annet elektrisk utstyr	129 551		74 449		12 725		5 202		1 541		4 082	
Kjøkkenutstyr, glass og stenty	54 400		28 274		4 665		2 185		1 770		862	
Sportsutstyr	58 417		27 726		4 550		4 973		3 852		3 154	
Andre varige konsumvarer	129 620		79 159		9 695		5 583		2 404		2 701	
Andre varer	1 084 806	23,1	661 074	25,9	93 548	22,2	52 063	18,1	20 399	15,0	29 442	17,6
Farge- og malervarer	56 675		29 468		5 645		2 539		950		1 680	
Jernvarer	82 897		39 583		15 434		2 420		783		2 405	
Bygningsartikler m. v.	155 079		72 709		16 366		5 147		4 692		6 913	
Bygningsartikler	102 247		43 539		12 579		3 509		4 392		3 875	
Biler og rekvisita	271 503		132 807		28 311		24 403		7 355		10 477	
Maskiner og utstyr	189 216		158 210		5 840		3 769		..		1 974	
Brensel og smøreoljer	323 314		225 445		21 057		12 815		4 868		5 964	
Brenseloljer og bensin	263 736		185 574		14 588		12 249		4 742		5 494	
Detj.oms. 1952 pr. privat husholdning 1950	9 610		10 980		8 740		8 210		8 120		7 700	
I pct. av rikets gj.snitt		108,8		124,3		99,0		93,0		92,0		87,2
I pct. av feltets gj.snitt		100,0		114,3		90,9		85,4		84,5		80,1
PERSONLIG TJENESTEYTING (se distriktstabellen)												

ENKELTE HANDELSOMRÅDER

1. Østre handelsfelt (forts.)								*Oslofjorden sentrale handelsfelt*		2. Søndre handelsfelt							
16 Øv. Buskerud h.o.	Pct.	17 Ned. Buskerud h.o.	Pct.	18 Ytre Vestfold h.o.	Pct.	19 Telemark-vassdraget h.o.	Pct.		Pct.	**Feltet i alt**	Pct.	21 Ø. Sørlandet h.o.	Pct.	22 M. Sørlandet h.o.	Pct.	23 V. Sørlandet h.o.	Pct.
68		**261**		**364**		**236**		*3 144*		**358**		**103**		**166**		**89**	
11	16,2	50	19,2	62	17,0	55	23,3	*535*	*17,0*	**123**	**34,4**	36	35,0	46	27,7	41	46,1
3		23		27		24		*188*		**45**		19		13		13	
—		—		—		3		*12*		**12**		2		4		6	
3		7		10		7		*96*		**15**		3		10		2	
2	2,9	10	3,8	3	0,8	11	4,7	*295*	*9,4*	**19**	**5,3**	1	1,0	14	8,4	4	4,5
1	1,5	17	6,5	12	3,3	9	3,8	*202*	*6,4*	**26**	**7,3**	6	5,8	18	10,8	2	2,2
2	2,9	27	10,3	39	10,7	25	10,6	*316*	*10,1*	**59**	**16,5**	16	15,5	29	17,5	14	15,7
2		14		22		12		*149*		**30**		5		16		9	
—		8		13		13		*87*		**26**		10		11		5	
1	1,5	10	3,8	11	3,0	4	1,7	*358*	*11,4*	**17**	**4,7**	3	2,9	10	6,0	4	4,5
28	41,2	68	26,1	182	50,0	81	34,3	*528*	*16,8*	**44**	**12,3**	21	20,4	12	7,2	11	12,4
4	5,9	10	3,8	9	2,5	10	4,2	*69*	*2,2*	**16**	**4,5**	6	5,8	8	4,8	2	2,2
77 632		**259 094**		**152 900**		**179 330**		*7 802 770*		**408 039**		**126 224**		**241 326**		**40 489**	
	0,6		**2,0**		**1,2**		**1,4**		*60,9*		**3,2**		**1,0**		**1,9**		**0,3**
	0,9		**3,1**		**1,8**		**2,1**		*93,2*		**100,0**		**30,9**		**59,1**		**9,9**
7 156	9,2	72 297	27,9	62 522	40,9	55 859	31,1	*1 840 825*	*23,6*	**130 199**	**31,9**	31 948	25,3	73 709	30,5	24 542	60,6
3 141		37 380		37 403		34 147		*426 646*		**58 220**		22 035		24 269		11 916	
—		—		—		..		*69 656*		**3 685**		..		..		1 579	
915		4 491		6 016		9 614		*72 461*		**5 872**		..		3 991		..	
..	..	10 970	4,2	..	..	7 884	4,4	*512 361*	*6,6*	**12 003**	**2,9**	..	..	10 934	4,5	..	..
..	..	18 596	7,2	9 496	6,2	5 051	2,8	*377 005*	*4,8*	**13 248**	**3,2**	..	..	9 243	3,8	..	..
..	..	35 955	13,9	44 731	29,3	69 786	38,9	*1 116 779*	*14,3*	**120 475**	**29,5**	44 750	35,5	68 822	28,5	6 903	17,0
..		19 785		19 538		18 140		*491 084*		**29 170**		5 032		18 978		5 160	
—		8 444		23 685		51 646		*289 618*		**88 553**		39 383		47 427		1 743	
..	..	19 152	7,4	4 477	2,9	4 311	2,4	*839 346*	*10,8*	**14 265**	**3,5**	703	0,6	11 765	4,9	1 797	4,4
3 875	5,0	44 637	17,2	13 294	8,7	20 269	11,3	*1 202 226*	*15,4*	**52 757**	**12,9**	42 472	33,6	7 506	3,1	2 779	6,9
—	—	7 667	3,0	5 509	3,6	2 725	1,5	*719 896*	*9,2*	**5 358**	**1,3**	..	..	4 096	1,7	..	..
456		**1 634**		**1 767**		**1 502**		*13 066*		**2 531**		**967**		**880**		**684**	
279	61,2	1 014	62,1	1 111	62,9	940	62,6	*8 142*	*62,3*	**1 564**	**61,8**	622	64,3	532	60,5	410	59,9
115	25,2	415	25,4	450	25,5	406	27,0	*3 507*	*26,8*	**655**	**25,9**	234	24,2	242	27,5	179	26,2
57		233		262		217		*1 996*		**327**		118		119		90	
15		71		72		63		*538*		**89**		31		30		28	
2		5		21		14		*150*		**24**		10		12		2	
8		25		39		32		*213*		**34**		14		15		5	
4		30		35		30		*268*		**37**		13		14		10	
12		31		9		24		*111*		**28**		8		8		12	
5		24		20		16		*220*		**26**		10		10		6	
9		21		38		30		*233*		**56**		26		13		17	
7		31		24		23		*177*		**27**		5		17		5	
11		30		41		36		*320*		**66**		28		21		17	
11		47		46		46		*345*		**82**		30		27		25	
5		14		17		24		*168*		**39**		12		12		15	
9		24		23		23		158		**36**		11		15		10	
15		36		37		37		*343*		**78**		30		31		17	
62	13,6	205	12,5	206	11,7	156	10,4	*1 417*	*10,8*	**312**	**12,3**	111	11,5	106	12,0	95	13,9
5		35		23		17		*223*		**30**		12		9		9	
5		14		21		14		*128*		**34**		12		8		14	
5		18		24		21		*114*		**36**		15		8		13	
4		11		13		14		*69*		**17**		9		4		4	
11		34		43		22		*189*		**57**		21		22		14	
1		13		17		13		*190*		**27**		3		17		7	
34		89		76		66		*546*		**123**		46		39		38	
32		79		52		50		*343*		**105**		35		37		33	
106 812		**363 618**		**362 728**		**300 477**		*3 379 693*		**457 362**		**164 198**		**181 290**		**111 874**	
	1,3		**4,3**		**4,3**		**3,5**		*40,9*		**5,4**		**1,9**		**2,1**		**1,3**
	2,3		**7,7**		**7,7**		**6,4**		*74,0*		**100,0**		**35,9**		**39,6**		**24,5**
60 521	56,7	184 373	50,7	159 982	44,1	151 673	50,5	*1 411 714*	*41,8*	**249 002**	**54,4**	89 723	54,6	93 512	51,6	65 767	58,8
27 617	25,9	107 833	29,7	120 828	33,3	92 528	30,8	*1 104 930*	*32,7*	**130 121**	**28,5**	47 061	28,7	54 515	30,1	28 545	25,5
15 865		67 043		74 635		57 337		*680 393*		**77 501**		27 894		33 178		16 429	
3 849		19 026		26 334		13 444		*169 615*		**27 536**		9 534		12 157		5 845	
..		599		7 069		5 235		*70 745*		**5 956**		..		3 017		..	
3 940		12 263		18 287		14 335		*122 672*		**12 133**		4 820		6 041		1 272	
1 022		5 937		7 192		5 344		*57 251*		**5 828**		2 577		1 981		1 270	
3 136		16 864		2 438		9 689		*68 944*		**10 834**		3 069		3 847		3 918	
214		1 375		1 165		1 064		*12 760*		**1 533**		487		544		502	
3 082		8 701		9 998		7 103		*79 454*		**10 237**		4 128		3 667		2 442	
1 290		3 191		3 335		1 946		*36 485*		**2 879**		845		1 696		338	
2 468		10 148		11 329		7 783		*104 559*		**13 188**		5 441		4 802		2 945	
2 438		8 277		12 003		8 834		*101 084*		**12 771**		4 668		4 867		3 236	
1 255		4 336		7 202		3 851		*42 502*		**6 418**		2 186		2 451		1 781	
1 877		4 627		2 857		4 801		*35 264*		**3 623**		1 431		1 295		897	
2 424		10 211		9 467		7 976		*104 643*		**13 741**		4 596		6226		2 919	
18 674	17,5	71 412	19,6	81 918	22,6	56 276	18,7	*863 049*	*25,5*	**78 239**	**17,1**	27 414	16,7	33 263	18,3	17 562	15,7
833		5 752		6 242		3 566		*45 112*		**5 607**		2 568		1 756		1 283	
1 213		6 658		8 673		5 728		*67 758*		**6 864**		2 945		1 299		2 620	
5 807		13 448		16 629		13 368		*110 863*		**18 215**		7 718		6 669		3 828	
5 252		7 251		10 573		11 277		*67 450*		**13 365**		5 850		5 450		2 065	
4 047		19 930		26 372		17 801		*193 216*		**24 774**		7 641		12 441		4 692	
..		6 142		6 305		3 092		*174 275*		**6 592**		385		5 344		863	
4 339		19 229		17 583		12 014		*267 986*		**15 589**		5 950		5 363		4 276	
4 098		15 018		12 161		9 812		*212 532*		**13 059**		4 085		5 299		3 675	
7 690		**8 400**		**8 800**		**8 220**		*11 010*		**7 340**		7 050		8 270		6 530	
	87,1		**95,1**		**99,7**		**93,1**		*124,7*		**83,1**		**79,8**		**93,7**		**74,0**
	80,0		**87,4**		**91,6**		**85,5**		*114,6*		**100,0**		**96,0**		**112,7**		**89,0**

	3. Vestre handelsfelt									
	Feltet i alt		31 Jæren og Ryfylke h.o.		32 Haugaland h.o.		33 S. Bergenhus h.o.		34 N. Bergenhus h.o.		35 Sunnmøre h.o.	
		Pct.		Pct.		Pct.		Pct.		Pct.		Pct.
LANDAREAL OG TALL PÅ BRUK (s. kom.tabellen)												
BEFOLKNING												
Hjemmehørende befolkning 1/12 1950	**693 262**		**139 334**		**74 015**		**299 225**		**89 768**		**90 920**	
Bosatt i byer og hussamlinger	**352 161**	**50,8**	90 606	65,0	32 869	44,4	169 813	56,8	17 767	19,8	41 106	45,2
Befolkningen etter næring (se distriktstabellen)												
Yrkesbefolkningen 1/12 1950	**514 263**		**102 564**		**54 054**		**223 663**		**67 185**		**66 797**	
Selvstendige	**77 241**	**15,0**	13 725	13,4	10 756	19,9	25 843	11,6	14 395	21,4	12 522	18,7
Gårdbrukere, skogeiere m. v.	**36 390**		6 968		4 517		10 796		8 947		5 162	
Fiskere m. v.	**14 413**		1 050		3 175		4 429		2 326		3 433	
Ved industri m. v.	**14 731**		2 967		1 612		5 629		2 015		2 508	
Funksjonærer	**53 843**	**10,5**	10 762	10,5	4 988	9,2	28 268	12,6	3 824	5,7	6 001	9,0
Formenn og arbeidere	**153 991**	**29,9**	33 669	32,8	13 376	24,7	71 237	31,9	17 610	26,2	18 099	27,1
Jord- og skogbruksarb. (inkl. familiemedl.)	**18 979**		3 734		1 746		5 516		6 173		1 810	
Ansatte fiskere og fangstfolk m. v.	**2 574**		97		797		615		413		652	
Ved industri m. v.	**86 460**		20 903		5 943		41 526		7 467		10 621	
Personer utenfor næringslivet	**229 188**	**44,6**	44 408	43,3	24 934	46,1	98 315	44,0	31 356	46,7	30 175	45,2
Husmødre uten annet yrke	**138 440**		28 349		15 199		59 794		16 969		18 129	
Andre familiemedl. med husarbeid	**21 730**		3 416		2 837		7 443		4 552		3 482	
Pensjonister, rentenister m. v.	**44 555**		7 747		4 480		20 000		6 647		5 681	
Forsørgede og uoppgitt yrke	**24 463**		4 896		2 418		11 078		3 188		2 883	
Priv. hush. 1/12 1950 (se også distr.tabellen)	**196 370**		**40 335**		**20 921**		**87 313**		**22 627**		**25 174**	
Felleshush. (FH) 1/12 1950 (se også distr.tab.)	**835**		**170**		**58**		**364**		**149**		**94**	
Tilstv. personer i FH 1/12 1950 (se også distr.tab.)	**25 490**		**6 447**		**1 265**		**12 776**		**3 054**		**1 948**	
Hjemmehørende befolkning 1/1 1956	**730 262**		**150 074**		**77 289**		**314 686**		**90 873**		**97 340**	
I pct. av riket		**21,2**		**4,4**		**2,2**		**9,1**		**2,6**		**2,8**
I pct. av feltet		**100,0**		**20,6**		**10,6**		**43,1**		**12,4**		**13,3**
Bef. etter kjønn og alder (se kom. og distr.tab.)												
Private husholdninger 1/1 1956	**207 438**		**43 540**		**21 935**		**92 024**		**22 913**		**27 026**	
Gj. snittlig årlig bef.-tilv. 1930/1950 i pct.		**0,89**		**1,29**		**0,77**		**0,90**		**0,38**		**0,94**
Gj.snittlig årlig bef.-tilv. 1950/1956 i pct.		**0,89**		**1,28**		**0,74**		**0,86**		**0,21**		**1,18**
INNTEKTSFORHOLD 1955												
Skattytere i alt	**329 837**		**70 053**		**32 838**		**144 887**		**40 436**		**41 623**	
Antatt inntekt i alt. 1000 kr.	**2 656 633**		**599 115**		**254 009**		**1 266 448**		**245 830**		**300 231**	
Ant. inntekt pr. innbygger	**3 650**		**3 990**		**3 290**		**4 020**		**2 710**		**3 080**	
Antatt innt. pr. innb. i pct. av rikets gj.snitt		**88,8**		**97,1**		**80,1**		**97,8**		**65,9**		**74,9**
Ant. innt. pr. innb. i pct. av feltets gj.snitt		**100,0**		**109,3**		**90,1**		**110,1**		**74,2**		**84,4**
Innenbygds (-bys) personlige skattytere (IPS)	**300 868**		**63 600**		**29 109**		**130 713**		**38 608**		**38 838**	
Med inntekt under kr. 4000	**75 457**	**26,3**	12 176	20,7	7 878	29,0	28 709	22,9	15 936	42,0	10 758	28,3
Med inntekt kr. 4000–7900	**80 674**	**28,1**	14 233	24,2	8 024	29,6	34 711	27,7	11 065	29,2	12 641	33,3
Med inntekt kr. 8000–11 900	**75 541**	**26,3**	17 443	29,7	6 856	25,3	34 663	27,6	7 045	18,6	9 534	25,1
Med inntekt kr. 12 000–19 900	**46 065**	**16,0**	12 426	21,2	3 567	13,1	22 580	18,0	3 439	9,1	4 053	10,7
Med inntekt kr. 20 000 og mer	**9 585**	**3,3**	2 456	4,2	817	3,0	4 855	3,9	469	1,2	988	2,6
Antatt inntekt for IPS. 1000 kr.	**2 382 996**		**547 720**		**210 025**		**1 108 337**		**230 656**		**286 258**	
Antatt inntekt pr. IPS	**7 920**		**8 610**		**7 220**		**8 480**		**5 970**		**7 370**	
Ant. innt. pr. IPS i pct. av rikets gj.snitt		**91,9**		**99,9**		**83,8**		**98,4**		**69,3**		**85,5**
Ant. innt. pr. IPS i pct. av feltets gj.snitt		**100,0**		**108,7**		**91,2**		**107,1**		**75,4**		**93,1**
Ant. innt. pr. privat husholdning	**11 490**		**12 580**		**9 570**		**12 040**		**10 070**		**10 590**	
INDUSTRI												
Bedrifter 24/4 1953	**5 808**		**1 206**		**546**		**2 293**		**701**		**1 062**	
Nærings- og nytelsesmiddelindustri	**1 446**	**24,9**	300	24,9	202	37,0	512	22,3	173	24,7	259	24,4
Meierier, ysterier og iskremfabrikker	**142**		21		7		82		24		8	
Fisk- og kjøtthermetikkfabrikker	**137**		64		18		34		9		12	
Delikatesse- og fiskematkjøkken	**106**		16		7		50		7		26	
Tekstilindustri	**266**	**4,6**	57	4,7	22	4,0	102	4,4	21	3,0	64	6,0
Bekledningsindustri	**648**	**11,2**	129	10,7	50	9,2	292	12,7	51	7,3	126	11,9
Konfeksjonsfabrikker og skredderier	**383**		79		33		152		36		83	
Treindustri	**616**	**10,6**	95	7,9	52	9,5	205	8,9	212	30,2	52	4,9
Sagbruk og høvlerier	**345**		39		27		102		157		20	
Møbel- og innredningsindustri	**792**	**13,6**	139	11,5	43	7,9	294	12,8	93	13,3	223	21,0
Møbelindustri	**521**		91		20		173		49		188	
Grafisk industri, forlag m. v.	**237**	**4,1**	58	4,8	15	2,7	105	4,6	21	3,0	38	3,6
Kjemisk industri	**143**	**2,5**	25	2,1	16	2,9	57	2,5	9	1,3	36	3,4
Jord- og steinvareindustri	**133**	**2,3**	37	3,1	12	2,2	50	2,2	12	1,7	22	2,1
Primær jern- og metallindustri	**36**	**0,6**	9	0,7	3	0,5	15	0,7	5	0,7	4	0,4
Jern- og metallvareindustri	**320**	**5,5**	82	6,8	14	2,6	167	7,3	19	2,7	38	3,6
Maskinindustri	**162**	**2,8**	59	4,9	10	1,8	57	2,5	5	0,7	31	2,9
Elektroteknisk industri	**94**	**1,6**	23	1,9	11	2,0	37	1,6	4	0,6	19	1,8
Transportmiddelindustri	**566**	**9,7**	114	9,5	70	12,8	223	9,7	57	8,1	102	9,6
Diverse og annen industri	**349**	**6,0**	79	6,6	26	4,8	177	7,7	19	2,7	48	4,5
Bruttoproduksjonsverdi (BPV) 1952. 1000 kr.	**2 924 888**		**811 294**		**158 783**		**1 353 228**		**235 507**		**366 076**	
I pct. av riket		**20,7**		**5,7**		**1,1**		**9,6**		**1,7**		**2,6**
I pct. av feltet		**100,0**		**27,7**		**5,4**		**46,3**		**8,1**		**12,5**
BPV etter næringsgrener												
Nærings- og nytelsesmiddelindustri	**735 918**	**25,2**	222 459	27,4	63 338	39,9	282 454	20,9	41 561	17,6	126 106	34,4
Meierier, ysterier og iskremfabrikker	**147 731**		49 752		13 051		56 034		13 286		15 608	
Fisk- og kjøtthermetikkfabrikker	**112 722**		48 877		11 942		33 272		7 807		10 824	
Delikatesse- og fiskematkjøkken	**8 861**		2 349		360		4 342		490		1 320	
Tekstilindustri	**355 395**	**12,2**	54 826	6,8	3 679	2,3	239 417	17,7	5 147	2,2	52 326	14,3
Bekledningsindustri	**163 870**	**5,6**	31 846	3,9	3 616	2,3	90 208	6,7	8 373	3,6	29 827	8,1
Konfeksjonsfabrikker og skredderier	**113 325**		26 664		2 396		58 302		2 501		23 462	
Treindustri	**37 396**	**1,3**	8 465	1,0	6 804	4,3	12 773	0,9	7 698	3,3	1 656	0,5
Sagbruk og høvlerier	**10 519**		3 896		567		2 620		2 921		515	
Møbel- og innredningsindustri	**129 858**	**4,4**	24 972	3,1	5 071	3,2	41 391	3,1	4 883	2,1	53 541	14,6
Møbelindustri	**99 012**		15 980		3 107		27 094		2 724		50 107	
Grafisk industri, forlag m. v.	**61 532**	**2,1**	20 561	2,5	3 227	2,0	32 698	2,4	1 024	0,4	4 022	1,1
Kjemisk industri	**316 755**	**10,8**	41 826	5,2	38 817	24,4	158 896	11,7	17 894	7,6	59 322	16,2
Jord- og steinvareindustri	**33 999**	**1,2**	13 637	1,7	1 288	0,8	13 626	1,0	2 655	1,1	2 793	0,8
Primær jern- og metallindustri	**584 459**	**20,0**	224 791	27,7	645	0,4	218 658	16,2	138 571	58,8	1 794	0,5
Jern- og metallvareindustri	**83 741**	**2,9**	29 496	3,6	3 405	2,1	46 506	3,4	1 212	0,5	3 122	0,9
Maskinindustri	**49 693**	**1,7**	22 460	2,8	553	0,3	23 858	1,8	192	0,1	2 630	0,7
Elektroteknisk industri	**19 411**	**0,7**	3 077	0,4	1 518	1,0	9 294	0,7	72	0,0	5 450	1,5
Transportmiddelindustri	**267 885**	**9,2**	95 544	11,8	25 534	16,1	120 492	8,9	5 449	2,3	20 866	5,7
Diverse og annen industri	**84 976**	**3,0**	17 334	2,2	1 288	0,8	62 957	4,6	776	0,3	2 621	0,7

ENKELTE HANDELSOMRÅDER

	3. Vestre handelsfelt											
	Feltet i alt		31 Jæren og Ryfylke h.o.		32 Haugaland h.o.		33 S. Bergenhus h.o.		34 N. Bergenhus h.o.		35 Sunnmøre h.o.	
		Pct.		Pct.		Pct.		Pct.		Pct.		Pct.
ENGROSHANDEL (unntatt A/S Vinmonopolet)												
Bedrifter 24/4 1953	**1 511**		**402**		**177**		**619**		**106**		**207**	
Nærings- og nytelsesmidler	**590**	**39,0**	131	32,6	84	47,5	230	37,2	50	47,2	95	45,9
Kolonialvarer	**117**		35		14		48		2		18	
Fisk for eksport	**193**		14		44		62		25		48	
Frukt og grønnsaker	**82**		29		4		37		9		3	
Tekstil og bekledning	**77**	**5,1**	23	5,7	3	1,7	42	6,8	—	—	9	4,3
Jern- og fargevarer	**75**	**5,0**	16	4,0	7	4,0	38	6,1	1	0,9	13	6,3
Bygningsartikler m. v.	**132**	**8,7**	42	10,4	10	5,6	59	9,5	7	6,6	14	6,8
Bygningsartikler	**63**		18		7		28		2		8	
Tømmer og trelast	**44**		16		3		19		3		3	
Maskiner og utstyr	**103**	**6,8**	23	5,7	10	5,6	59	9,5	1	0,9	10	4,8
Diverse råvarer	**228**	**15,1**	80	19,9	29	16,4	60	9,7	32	30,2	27	13,0
Brensel og smøreoljer	**75**	**5,0**	16	4,0	16	9,0	23	3,7	7	6,6	13	6,3
Engrosomsetning 1952. 1000 kr.	**2 287 694**		**549 381**		**117 575**		**1 213 793**		**40 883**		**366 062**	
I pct. av riket		**17,8**		**4,3**		**0,9**		**9,5**		**0,3**		**2,9**
I pct. av feltet		**100,0**		**24,0**		**5,1**		**53,1**		**1,8**		**16,0**
Engrosomsetning etter bransjer												
Nærings- og nytelsesmidler	**1 190 106**	**52,0**	253 038	46,1	76 634	65,2	542 923	44,7	34 877	85,3	282 634	77,2
Kolonialvarer	**240 830**		76 933		15 423		109 386		6 933		32 155	
Fisk for eksport	**421 751**		48 892		27 018		190 214		13 410		142 217	
Frukt og grønnsaker	**59 517**		25 900		2 106		28 586		1 126		1 799	
Tekstil og bekledning	**177 583**	**7,8**	34 952	6,4	3 842	3,3	124 349	10,2	13	0,0	14 427	3,9
Jern- og fargevarer	**106 564**	**4,7**	49 698	9,0	..	..	44 824	3,7	..	..	8 025	2,2
Bygningsartikler m. v.	**218 209**	**9,5**	58 652	10,7	8 412	7,2	134 410	11,1	2 936	7,2	13 799	3,8
Bygningsartikler	**104 353**		30 105		5 539		59 031		1 652		8 026	
Tømmer og trelast	**58 874**		22 734		2 873		27 340		957		4 970	
Maskiner og utstyr	**107 160**	**4,7**	25 994	4,7	9 259	7,9	63 326	5,2	..	..	..	..
Diverse råvarer	**232 315**	**10,2**	80 609	14,7	7 969	6,8	126 920	10,5	1 437	3,5	15 380	4,2
Brensel og smøreoljer	**162 943**	**7,1**	21 421	3,9	4 848	4,1	122 726	10,1	318	0,8	13 630	3,7
DETALJHANDEL (unntatt A/S Vinmonopolet)												
Bedrifter 24/4 1953	**7 638**		**1 683**		**894**		**3 216**		**778**		**1 067**	
Ikke varige konsumvarer (se også distr.tabellen)	**5 213**	**68,3**	1 060	63,0	582	65,1	2 310	71,8	561	72,1	700	65,6
Varige konsumvarer	**1 746**	**22,9**	455	27,0	212	23,7	687	21,4	134	17,2	258	24,2
Tekstil og bekledning	**867**		219		102		359		60		127	
Manufaktur og utstyrsvarer	**180**		38		31		66		20		25	
Damekonfeksjon	**47**		11		9		20		3		4	
Herreekvipering og -konfeksjon	**77**		15		11		30		3		18	
Garn og trikotasje	**99**		31		10		38		4		16	
Manufaktur og konfeksjon	**164**		43		8		82		17		14	
Motevarer	**77**		15		8		37		5		12	
Skotøy	**134**		40		14		45		8		27	
Ur, optiske artikler, musikkinstrumenter m. v.	**107**		28		13		46		6		14	
Møbler, tepper m. v. og annet innbo	**154**		43		19		64		12		16	
Radio og annet elektrisk utstyr	**219**		60		28		79		19		33	
Kjøkkenutstyr, glass og stentøy	**97**		27		14		39		3		14	
Sportsutstyr	**123**		32		13		38		16		24	
Andre varige konsumvarer	**179**		46		23		62		18		30	
Andre varer	**679**	**8,9**	168	10,0	100	11,2	219	6,8	83	10,7	109	10,2
Farge- og malervarer	**87**		25		10		28		14		10	
Jernvarer	**53**		16		7		14		4		12	
Bygningsartikler m. v.	**100**		15		19		26		18		22	
Bygningsartikler	**53**		5		13		12		10		13	
Biler og rekvisita	**87**		26		11		29		7		14	
Maskiner og utstyr	**94**		25		11		41		2		15	
Brensel og smøreoljer	**248**		56		42		77		38		35	
Brenseloljer og bensin	**181**		47		29		45		30		30	
Detaljomsetning 1952. 1000 kr.	**1 654 603**		**411 004**		**154 099**		**765 688**		**130 441**		**193 371**	
I pct. av riket		**19,4**		**4,8**		**1,8**		**9,0**		**1,5**		**2,3**
I pct. av feltet		**100,0**		**24,8**		**9,3**		**46,3**		**7,9**		**11,7**
Detj.omsetning etter bransjer												
Ikke varige konsumvarer (se også distr.tabellen)	**847 305**	**51,2**	180 874	44,0	77 364	50,2	390 048	50,9	97 278	74,6	101 741	52,6
Varige konsumvarer	**472 263**	**28,5**	121 612	29,6	44 502	28,9	232 936	30,4	19 421	14,9	53 792	27,8
Tekstil og bekledning	**302 783**		75 971		26 604		155 420		11 716		33 072	
Manufaktur og utstyrsvarer	**47 423**		11 124		8 574		19 539		3 038		5 148	
Damekonfeksjon	**21 919**		5 330		2 159		12 156		276		1 998	
Herreekvipering og -konfeksjon	**41 411**		7 154		6 876		19 370		378		7 633	
Garn og trikotasje	**17 751**		5 618		1 347		8 528		271		1 987	
Manufaktur og konfeksjon	**76 767**		24 282		3 317		34 412		6 629		8 127	
Motevarer	**5 050**		1 393		417		2 272		310		658	
Skotøy	**36 450**		10 053		3 112		16 800		814		5 671	
Ur, optiske artikler, musikkinstr. m. v.	**12 704**		3 335		1 175		6 630		210		1 354	
Møbler, tepper m. v. og annet innbo	**40 112**		10 414		4 870		20 693		1 337		2 798	
Radio og annet elektrisk utstyr	**41 505**		10 479		4 014		17 596		2 025		7 391	
Kjøkkenutstyr, glass og stentøy	**17 025**		4 807		1 935		7 917		187		2 179	
Sportsutstyr	**18 121**		6 114		1 516		6677		1 826		1 988	
Andre varige konsumvarer	**40 013**		10 492		4 388		18 003		2 120		5 010	
Andre varer	**335 035**	**20,2**	108 518	26,4	32 233	20,9	142 704	18,6	13 742	10,5	37 838	19,6
Farge- og malervarer	**17 628**		5 617		1 712		6 987		1 886		1 426	
Jernvarer	**29 528**		6 881		..		13 821		..		6 276	
Bygningsartikler	**71 082**		20 691		9 751		26 039		5 593		9 008	
Bygningsartikler	**35 531**		11 708		5 442		10 184		3 107		5 090	
Biler og rekvisita	**54 869**		14 791		6 387		26 181		1 187		6 323	
Maskiner og utstyr	**73 960**		40 132		..		20 066		..		6 836	
Brensel og smøreoljer	**85 147**		19 849		6 759		47 466		3 152		7 921	
Brenseloljer og bensin	**64 367**		14 606		3 722		37 776		2 408		5 855	
Detj.oms. 1952 pr. privat husholdning 1950	**8 430**		**10 190**		**7 370**		**8 770**		**5 760**		**7 680**	
I pct. av rikets gj.snitt		**95,5**		**115,4**		**83,5**		**99,3**		**65,2**		**87,0**
I pct. av feltets gj.snitt		**100,0**		**120,9**		**87,4**		**104,0**		**68,3**		**91,1**
PERSONLIG TJENESTEYTING (se distriktstab.)												

	4. Midtre handelsfelt									
	Feltet i alt		41 Romsdal h.o.		42 Nordmøre h.o.		43 S. Trøndelag h.o.		44 N. Trøndelag h.o.		45 S. Nordland h.o.	
		Pct.		Pct.		Pct.		Pct.		Pct.		Pct.
LANDAREAL OG TALL PÅ BRUK (s. kom.tabell)												
BEFOLKNING												
Hjemmehørende befolkning 1/12 1950	**477 838**		**42 185**		**54 862**		**226 119**		**91 370**		**63 302**	
Bosatt i byer og hussamlinger	**173 912**	**36,4**	11 895	28,2	19 757	36,0	99 953	44,2	23 336	25,5	18 971	30,0
Befolkningen etter næring (se distriktstabellen)												
Yrkesbefolkningen 1/12 1950	**353 297**		**30 816**		**40 566**		**170 437**		**66 348**		**45 130**	
Selvstendige	**60 614**	**17,2**	6 138	19,9	7 445	18,4	25 063	14,7	11 964	18,0	10 004	22,2
Gårdbrukere, skogeiere m. v.	**31 503**		2 893		3 411		13 423		7 514		4 262	
Fiskere m. v.	**11 676**		1 287		1 728		3 388		1 511		3 762	
Ved industri m. v.	**10 711**		1 340		1 468		4 898		1 882		1 123	
Funksjonærer	**30 230**	**8,6**	2 344	7,6	3 153	7,8	17 331	10,2	4 497	6,8	2 905	6,4
Formenn og arbeidere	**102 470**	**29,0**	8 730	28,3	11 450	28,2	51 523	30,2	19 405	29,2	11 362	25,2
Jord- og skogbruksarb. (inkl. familiemedl.)	**23 144**		1 256		2 048		10 393		7 051		2 396	
Ansatte fiskere og fangstfolk m. v.	**998**		157		258		371		88		124	
Ved industri m. v.	**47 028**		5 147		6 033		22 900		7 652		5 296	
Personer utenfor næringslivet	**159 983**	**45,3**	13 604	44,1	18 518	45,6	76 520	44,9	30 482	45,9	20 859	46,2
Husmødre uten annet yrke	**96 199**		8 422		11 034		45 127		18 647		12 969	
Andre familiemedl. med husarbeid	**19 207**		1 507		2 282		9 007		3 715		2 696	
Pensjonister, rentenister m. v.	**29 994**		2 524		3 676		14 675		5 650		3 469	
Forsørgede og uoppgitt yrke	**14 583**		1 151		1 526		7 711		2 470		1 725	
Priv. hush. 1/12 1950 (se også distr.tabellen)	**131 488**		**11 876**		**14 937**		**63 581**		**24 244**		**16 850**	
Felleshush. (FH) 1/12 1950 (se også distr.tab.)	**761**		**55**		**58**		**263**		**270**		**115**	
Tilstv. personer i FH 1/12 1950 (se også distr.tab.)	**19 042**		**1 813**		**1 467**		**9 152**		**4 361**		**2 249**	
Hjemmehørende befolkning 1/1 1956	**501 025**		**45 267**		**58 632**		**233 637**		**95 554**		**67 935**	
I pct. av riket		**14,5**		**1,3**		**1,7**		**6,8**		**2,8**		**2,0**
I pct. av feltet		**100,0**		**9,0**		**11,7**		**46,6**		**19,1**		**13,6**
Bef. etter kjønn og alder (se kom. og distr.tab.)												
Private husholdninger 1/1 1956	**138 794**		**13 034**		**16 015**		**65 986**		**25 462**		**18 297**	
Gj. snittlig årlig bef.-tilv. 1930/1950 i pct.		**0,73**		**1,16**		**0,40**		**0,65**		**0,69**		**1,09**
Gj.snittlig årlig bef.-tilv. 1950/1956 i pct.		**0,81**		**1,22**		**1,15**		**0,55**		**0,76**		**1,22**
INNTEKTSFORHOLD 1955												
Skattytere i alt	**218 788**		**19 764**		**25 034**		**107 329**		**40 229**		**26 432**	
Antatt inntekt i alt. 1000 kr.	**1 546 639**		**130 163**		**167 370**		**809 604**		**267 063**		**172 439**	
Ant. inntekt pr. innbygger	**3 090**		**2 880**		**2 850**		**3 470**		**2 790**		**2 540**	
Antatt innt. pr. innb. i pct. av rikets gj.snitt		**75,2**		**70,1**		**69,3**		**84,4**		**67,9**		**61,8**
Ant. innt. pr. innb. i pct. av feltets gj.snitt		**100,0**		**93,2**		**92,2**		**112,3**		**90,3**		**82,2**
Innenbygds (-bys) personlige skattytere (IPS)	**204 210**		**18 682**		**23 359**		**99 187**		**37 858**		**25 124**	
Med inntekt under kr. 4000	**65 128**	**32,7**	6 335	34,9	6 957	30,8	29 619	30,6	13 231	35,6	8 986	36,7
Med inntekt kr. 4000–7900	**58 930**	**29,6**	5 765	31,8	7 243	32,0	26 761	27,6	11 651	31,3	7 510	30,7
Med inntekt kr. 8000–11 900	**46 187**	**23,2**	3 842	21,2	5 232	23,1	24 401	25,2	8 509	22,9	4 203	17,2
Med inntekt kr. 12 000–19 900	**24 828**	**12,5**	1 886	10,4	2 719	12,0	13 534	14,0	3 261	8,8	3 428	14,0
Med inntekt kr. 20 000 og mer	**4 293**	**2,2**	**323**	**1,8**	**467**	**2,1**	**2 609**	**2,7**	**533**	**1,4**	**361**	**1,5**
Antatt inntekt for IPS. 1000 kr.	**1 444 801**		**126 824**		**162 599**		**742 762**		**246 143**		**166 473**	
Antatt inntekt pr. IPS	**7 080**		**6 790**		**6 960**		**7 490**		**6 500**		**6 630**	
Ant. innt. pr. IPS i pct. av rikets gj.snitt		**82,1**		**78,8**		**80,7**		**86,9**		**75,4**		**76,9**
Ant. innt. pr. IPS i pct. av feltets gj.snitt		**100,0**		**95,9**		**98,3**		**105,8**		**91,8**		**93,6**
Ant. innt. pr. privat husholdning	**10 410**		**9 730**		**10 150**		**11 260**		**9 670**		**9 100**	
INDUSTRI												
Bedrifter 24/4 1953	**4 081**		**573**		**632**		**1 774**		**746**		**356**	
Nærings- og nytelsesmiddelindustri	**919**	**22,5**	75	13,1	188	29,7	401	22,6	164	22,0	91	25,6
Meierier, ysterier og iskremfabrikker	**73**		4		4		32		25		8	
Fisk- og kjøtthermetikkfabrikker	**38**		—		13		21		1		3	
Delikatesse- og fiskematkjøkken	**76**		8		4		38		17		9	
Tekstilindustri	**57**	**1,4**	5	0,9	10	1,6	31	1,7	8	1,1	3	0,8
Bekledningsindustri	**459**	**11,2**	191	33,3	58	9,2	150	8,5	46	6,2	14	3,9
Konfeksjonsfabrikker og skredderier	**354**		179		46		89		31		9	
Treindustri	**1 093**	**26,8**	99	17,3	147	23,3	479	27,0	262	35,1	106	29,8
Sagbruk og høvlerier	**971**		86		112		426		245		102	
Møbel- og innredningsindustri	**399**	**9,8**	68	11,9	63	10,0	149	8,4	77	10,3	42	11,8
Møbelindustri	**160**		35		34		57		22		12	
Grafisk industri, forlag m. v.	**122**	**3,0**	13	2,3	19	3,0	63	3,6	16	2,1	11	3,1
Kjemisk industri	**53**	**1,3**	3	0,5	15	2,4	29	1,6	2	0,3	4	1,1
Jord- og steinvareindustri	**117**	**2,9**	10	1,7	33	5,2	53	3,0	16	2,1	5	1,4
Primær jern- og metallindustri	**18**	**0,4**	2	0,3	—	—	14	0,8	2	0,3	—	—
Jern- og metallvareindustri	**119**	**2,9**	13	2,3	10	1,6	73	4,1	16	2,1	7	2,0
Maskinindustri	**72**	**1,8**	9	1,6	7	1,1	40	2,3	14	1,9	2	0,6
Elektroteknisk industri	**41**	**1,0**	2	0,3	2	0,3	27	1,5	7	0,9	3	0,8
Transportmiddelindustri	**416**	**10,2**	69	12,0	62	9,8	147	8,3	82	11,0	56	15,7
Diverse og annen industri	**196**	**4,8**	14	2,4	18	2,8	118	6,7	34	4,6	12	3,4
Bruttoproduksjonsverdi (BPV) 1952. 1000 kr.	**1 150 510**		**105 512**		**158 447**		**625 960**		**222 171**		**38 420**	
I pct. av riket		**8,1**		**0,7**		**1,1**		**4,4**		**1,6**		**0,3**
I pct. av feltet		**100,0**		**9,2**		**13,8**		**54,4**		**19,3**		**3,3**
BPV etter næringsgrener												
Nærings- og nytelsesmiddelindustri	**409 067**	**35,6**	18 539	17,6	90 651	57,2	218 855	35,0	61 976	27,9	19 046	49,6
Meierier, ysterier og iskremfabrikker	**88 981**		6 831		8 854		42 392		26 164		4 740	
Fisk- og kjøtthermetikkfabrikker	**21 949**		—		5 840		14 045		..		..	
Delikatesse- og fiskematkjøkken	**10 016**		467		250		7 871		1 252		176	
Tekstilindustri	**28 901**	**2,5**	2 148	2,0	9 380	5,9	11 538	1,8	5 666	2,6	169	0,4
Bekledningsindustri	**95 152**	**8,3**	46 826	44,4	12 145	7,7	31 226	5,0	4 789	2,2	166	0,4
Konfeksjonsfabrikker og skredderier	**83 639**		46 487		11 710		22 189		3 138		115	
Treindustri	**152 594**	**13,3**	8 045	7,6	12 976	8,2	50 249	8,0	75 202	33,8	6 122	15,9
Sagbruk og høvlerier	**122 442**		3 660		7 006		37 352		68 320		6 104	
Møbel- og innredningsindustri	**34 768**	**3,0**	4 589	4,3	5 173	3,3	14 470	2,3	6 930	3,1	3 606	9,4
Møbelindustri	**11 478**		2 920		3 084		3 629		1 403		442	
Grafisk industri, forlag m. v.	**25 838**	**2,2**	1 436	1,4	2 280	1,4	19 716	3,1	1 545	0,7	861	2,2
Kjemisk industri	**48 581**	**4,2**	3 789	3,6	15 012	9,5	25 946	4,1	..	..	..	..
Jord- og steinvareindustri	**17 173**	**1,5**	885	0,8	2 003	1,3	10 190	1,6	3 212	1,4	883	2,3
Primær jern- og metallindustri	**79 114**	**6,9**	..	..	—	—	78 516	12,5	..	..	—	—
Jern- og metallvareindustri	**51 250**	**4,5**	1 233	1,2	365	0,2	48 565	7,8	637	0,3	450	1,2
Maskinindustri	**11 719**	**1,0**	2 135	2,0	..	..	7 821	1,2	781	0,4	..	..
Elektroteknisk industri	**10 823**	**0,9**	..	..	..	..	9 074	1,4	1 514	0,7	56	0,1
Transportmiddelindustri	**78 620**	**6,8**	13 589	12,9	6 507	4,1	49 028	7,8	5 442	2,4	4 054	10,6
Diverse og annen industri	**106 910**	**9,3**	1 801	1,7	901	0,6	50 766	8,1	53 071	23,9	371	1,0

ENKELTE HANDELSOMRÅDER

	4. Midtre handelsfelt											
	Feltet i alt		41 Romsdal h.o.		42 Nordmøre h.o.		43 S. Trøndelag h.o.		44 N. Trøndelag h.o.		45 S. Nordland h.o.	
		Pct.		Pct.		Pct.		Pct.		Pct.		Pct.
ENGROSHANDEL (unntatt A/S Vinmonopolet)												
Bedrifter 24/4 1953	**978**		**74**		**117**		**556**		**141**		**90**	
Nærings- og nytelsesmidler	**353**	**36,1**	39	52,7	68	58,1	168	30,2	40	28,4	38	42,2
Kolonialvarer	**51**		10		7		27		2		5	
Fisk for eksport	**71**		7		30		20		6		8	
Frukt og grønnsaker	**41**		1		4		26		7		3	
Tekstil og bekledning	**44**	**4,5**	7	9,5	8	6,8	26	4,7	2	1,4	1	1,1
Jern- og fargevarer	**52**	**5,3**	4	5,4	5	4,3	41	7,4	1	0,7	1	1,1
Bygningsartikler m. v.	**73**	**7,5**	3	4,1	10	8,5	43	7,7	9	6,4	8	8,9
Bygningsartikler	**43**		2		7		24		7		3	
Tømmer og trelast	**23**		1		3		12		2		5	
Maskiner og utstyr	**48**	**4,9**	3	4,1	3	2,6	38	6,8	1	0,7	3	3,3
Diverse råvarer	**256**	**26,2**	7	9,5	4	3,4	142	25,5	74	52,5	29	32,2
Brensel og smøreoljer	**33**	**3,4**	1	1,4	8	6,8	11	2,0	6	4,3	7	7,8
Engrosomsetning 1952. 1000 kr.	**1 084 548**		**43 693**		**174 796**		**774 807**		**49 258**		**41 994**	
I pct. av riket		**8,5**		**0,3**		**1,4**		**6,0**		**0,4**		**0,3**
I pct. av feltet		**100,0**		**4,0**		**16,1**		**71,4**		**4,5**		**3,9**
Engrosomsetning etter bransjer												
Nærings- og nytelsesmidler	**534 086**	**49,2**	25 348	58,0	135 991	77,8	317 910	41,0	30 291	61,5	24 546	58,5
Kolonialvarer	**139 519**		8 725		9 591		107 032		..		..	
Fisk for eksport	**146 035**		4 359		110 115		22 069		1 683		7 809	
Frukt og grønnsaker	**19 429**		..		792		17 022		918		..	
Tekstil og bekledning	**58 516**	**5,4**	5 708	13,1	9 474	5,4	42 630	5,5	..	..	..	..
Jern- og fargevarer	**52 448**	**4,8**	..	..	2 394	1,4	48 086	6,2	..	..	..	..
Bygningsartikler m. v.	**177 540**	**16,4**	3 651	8,4	18 015	10,3	131 091	16,9	9 418	19,1	15 365	36,6
Bygningsartikler	**95 444**		..		9 799		78 909		4 178		..	
Tømmer og trelast	**53 696**		..		8 216		23 782		..		13 150	
Maskiner og utstyr	**57 639**	**5,3**	2 030	4,6	2 318	1,3	51 838	6,7	..	..	..	..
Diverse råvarer	**94 333**	**8,7**	5 061	11,6	2 862	1,6	81 188	10,5	4 726	9,6	496	1,2
Brensel og smøreoljer	**26 560**	**2,4**	..	..	1 814	1,0	23 395	3,0	649	1,3	..	..
DETALJHANDEL (unntatt A/S Vinmonopolet)												
Bedrifter 24/4 1953	**4 376**		**434**		**589**		**2 029**		**725**		**599**	
Ikke varige konsumvarer (se også distr.tabellen)	**2 977**	**68,0**	280	64,5	412	69,9	1 372	67,6	490	67,6	423	70,6
Varige konsumvarer	**969**	**22,1**	92	21,2	135	22,9	449	22,1	165	22,8	128	21,4
Tekstil og bekledning	**488**		39		71		233		83		62	
Manufaktur og utstyrsvarer	**131**		4		8		83		23		13	
Damekonfeksjon	**25**		1		3		16		4		1	
Herreekvipering og -konfeksjon	**49**		5		10		21		6		7	
Garn og trikotasje	**70**		2		13		29		15		11	
Manufaktur og konfeksjon	**78**		12		15		20		17		14	
Motevarer	**41**		5		8		17		6		5	
Skotøy	**55**		7		9		20		11		8	
Ur, optiske artikler, musikkinstrumenter m. v.	**57**		6		9		25		11		6	
Møbler, tepper m. v. og annet innbo	**86**		7		10		39		18		12	
Radio og annet elektrisk utstyr	**125**		13		19		57		14		22	
Kjøkkenutstyr, glass og stentøy	**40**		9		5		16		7		3	
Sportsutstyr	**78**		8		7		32		19		12	
Andre varige konsumvarer	**95**		10		14		47		13		11	
Andre varer	**430**	**9,8**	62	14,3	42	7,1	208	10,3	70	9,7	48	8,0
Farge- og malervarer	**43**		3		3		25		6		6	
Jernvarer	**34**		6		2		15		8		3	
Bygningsartikler m. v.	**58**		13		3		27		7		8	
Bygningsartikler	**26**		1		3		14		5		3	
Biler og rekvisita	**69**		12		9		35		5		8	
Maskiner og utstyr	**42**		5		6		24		5		2	
Brensel og smøreoljer	**182**		23		19		82		37		21	
Brenseloljer og bensin	**139**		17		13		61		33		15	
Detaljomsetning 1952. 1000 kr.	**1 037 474**		**85 081**		**105 035**		**558 222**		**175 173**		**113 963**	
I pct. av riket		**12,2**		**1,0**		**1,2**		**6,6**		**2,1**		**1,3**
I pct. av feltet		**100,0**		**8,2**		**10,1**		**53,8**		**16,9**		**11,0**
Detj.omsetning etter bransjer												
Ikke varige konsumvarer (se også distr.tabellen)	**616 989**	**59,5**	45 821	53,9	67 263	64,0	302 708	54,2	122 940	70,2	78 257	68,7
Varige konsumvarer	**254 092**	**24,5**	24 543	28,8	26 864	25,6	141 700	25,4	38 119	21,8	22 866	20,1
Tekstil og bekledning	**154 026**		14 860		16 234		85 897		23 254		13 781	
Manufaktur og utstyrsvarer	**36 731**		746		3 575		27 094		2 996		2 320	
Damekonfeksjon	**9 921**		..		1 079		7 127		..		..	
Herreekvipering og -konfeksjon	**21 112**		613		2 653		14 209		1 411		2 226	
Garn og trikotasje	**14 209**		35		1 879		8 415		2 621		1 259	
Manufaktur og konfeksjon	**40 939**		8 805		4 235		12 320		10 122		5 457	
Motevarer	**2 849**		280		262		1 383		564		360	
Skotøy	**17 516**		1 818		2 259		9 155		2 825		1 459	
Ur, optiske artikler, musikkinstr. m. v.	**6 055**		471		482		3 725		997		380	
Møbler, tepper m. v. og annet innbo	**20 937**		1 687		2 330		11 438		3 259		2 223	
Radio og annet elektrisk utstyr	**25 994**		2 965		3 218		13 357		3 540		2 914	
Kjøkkenutstyr, glass og stentøy	**7 454**		1 764		816		3 783		807		284	
Sportsutstyr	**16 260**		1 313		1 442		8 925		3 321		1 259	
Andre varige konsumvarer	**23 366**		1 483		2 342		14 575		2 941		2 025	
Andre varer	**166 393**	**16,0**	14 717	17,3	10 908	10,4	113 814	20,4	14 114	8,1	12 840	11,3
Farge- og malervarer	**9 001**		..		..		5 852		1 105		1 017	
Jernvarer	**9 206**		1 197		..		4 029		2 240		..	
Bygningsartikler	**30 630**		5 337		3 026		14 605		4 065		3 597	
Bygningsartikler	**17 817**		..		1 826		11 018		3 635		..	
Biler og rekvisita	**56 050**		3 985		2 389		44 069		1 657		3 950	
Maskiner og utstyr	**25 243**		..		931		22 857		402		..	
Brensel og smøreoljer	**35 721**		2 990		2 954		22 078		4 460		3 239	
Brenseloljer og bensin	**28 791**		2 208		2 382		18 155		4 111		1 935	
Detj.oms. 1952 pr. privat husholdning 1950	**7 890**		**7 160**		**7 030**		**8 780**		**7 230**		**6 760**	
I pct. av rikets gj.snitt		**89,4**		**81,1**		**79,6**		**99,4**		**81,9**		**76,6**
I pct. av feltets gj.snitt		**100,0**		**90,7**		**89,1**		**111,3**		**91,6**		**85,7**
PERSONLIG TJENESTEYTING (se distriktstab.)												

	5. Nordre handelsfelt							
	Feltet i alt		51 Vestfjorden h.o.		52 N. Nordland og S. Troms h.o.		53 N. Troms og Finnmark h.o.	
		Pct.		Pct.		Pct.		Pct.
LANDAREAL OG TALLET PÅ BRUK (se kom.tabellen)								
BEFOLKNING								
Hjemmehørende befolkning 1/12 1950	**337 442**		**89 135**		**104 459**		**143 848**	
Bosatt i byer og hussamlinger	**127 414**	**37,8**	28 433	31,9	44 267	42,4	54 714	38,0
Befolkningen etter næring (se distriktstabellen)								
Yrkesbefolkningen 1/12 1950	**236 750**		**63 236**		**74 604**		**98 910**	
Selvstendige	**54 160**	**22,9**	13 940	22,0	15 291	20,5	24 929	25,2
Gårdbrukere, skogeiere m. v.	**17 031**		4 688		5 234		7 109	
Fiskere m. v.	**26 297**		6 490		6 636		13 171	
Ved industri m. v.	**5 966**		1 529		1 993		2 444	
Funksjonærer	**18 699**	**7,9**	5 021	7,9	6 009	8,1	7 669	7,8
Formenn og arbeidere	**56 357**	**23,8**	15 040	23,8	18 348	24,6	22 969	23,2
Jord- og skogbruksarb. (inkl. familiemedl.)	**9 126**		2 324		2 609		4 193	
Ansatte fiskere og fantgstfolk m. v.	**1 144**		203		333		608	
Ved industri m. v.	**25 725**		7 479		8 259		9 987	
Personer utenfor næringslivet	**107 534**	**45,4**	29 235	46,2	34 956	46,9	43 343	43,8
Husmødre uten annet yrke	**65 719**		18 169		21 214		26 336	
Andre familiemedl. med husarbeid	**15 834**		4 023		4 786		7 025	
Pensjonister, rentenister m. v.	**15 491**		4 446		5 382		5 663	
Forsørgede og uoppgitt yrke	**10 490**		2 597		3 574		4 319	
Priv. husholdninger 1/12 1950 (se også distr.tabellen)	**84 079**		**22 811**		**26 647**		**34 621**	
Felleshusholdn. (FH) 1/12 1950 (se også distr.tabellen)	**566**		**128**		**118**		**320**	
Tilstedev. personer i FH 1/12 1950 (se også distr.tabellen)	**12 230**		**2 843**		**3 167**		**6 220**	
Hjemmehørende befolkning 1/1 1956	**354 918**		**93 648**		**108 972**		**152 298**	
I pct. av riket		**10,3**		**2,7**		**3,2**		**4,4**
I pct. av feltet		**100,0**		**26,4**		**30,7**		**42,9**
Bef. etter kjønn og alder (se kommune- og distr.tabellen)								
Private husholdninger 1/1 1956	**88 658**		**23 910**		**27 894**		**36 854**	
Gj. snittlig årlig bef.-tilvekst 1930/1950 i pct.		**0,96**		**0,95**		**0,78**		**1,10**
Gj.snittlig årlig bef.-tilvekst 1950/1956 i pct.		**0,86**		**0,84**		**0,72**		**0,98**
INNTEKTSFORHOLD 1955								
Skattytere i alt	**139 430**		**36 390**		**42 982**		**60 058**	
Antatt inntekt i alt. 1000 kr.	**959 997**		**244 433**		**325 856**		**389 708**	
Ant. inntekt pr. innbygger	**2 700**		**2 610**		**2 990**		**2 560**	
Ant. innt. pr. innb. i pct. av rikets gj.snitt		**65,7**		**63,5**		**72,8**		**62,3**
Ant. innt. pr. innb. i pct. av feltets gj.snitt		**100,0**		**96,7**		**110,7**		**94,8**
Innenbygds (-bys) personlige skattytere (IPS)	**132 396**		**34 494**		**40 254**		**57 648**	
Med inntekt under kr. 4000	**43 695**	**34,5**	11 094	33,4	13 020	34,0	19 581	35,6
Med inntekt kr. 4000–7900	**39 418**	**31,2**	10 417	31,4	11 744	30,7	17 257	31,3
Med inntekt kr. 8000–11 900	**26 170**	**20,7**	7 236	21,8	7 997	20,9	10 937	19,9
Med inntekt kr. 12 000–19 900	**14 821**	**11,7**	3 809	11,5	4 821	12,6	6 191	11,2
Med inntekt kr. 20 000 og mer	**2 428**	**1,9**	670	2,0	677	1,8	1 081	2,0
Antatt inntekt for IPS. 1000 kr.	**879 469**		**232 818**		**271 141**		**375 510**	
Antatt inntekt pr. IPS	**6 640**		**6 750**		**6 740**		**6 510**	
Ant. innt. pr. IPS i pct. av rikets gj.snitt		**77,0**		**78,3**		**78,2**		**75,5**
Ant. innt. pr. IPS i pct. av feltets gj.snitt		**100,0**		**101,7**		**101,5**		**98,0**
Ant. innt. pr. privat husholdning	**9 920**		**9 740**		**9 720**		**10 190**	
INDUSTRI								
Bedrifter 24/4 1953	**1 697**		**588**		**450**		**659**	
Nærings- og nytelsesmiddelindustri	**737**	**43,4**	312	53,1	158	35,1	267	40,5
Meierier, ysterier og iskremfabrikker	**24**		7		8		9	
Fisk- og kjøtthermetikkfabrikker	**22**		9		6		7	
Delikatesse- og fiskematkjøkken	**36**		9		9		18	
Tekstilindustri	**17**	**1,0**	4	0,7	7	1,6	6	0,9
Bekledningsindustri	**53**	**3,1**	20	3,4	20	4,4	13	2,0
Konfeksjonsfabrikker og skredderier	**35**		12		17		6	
Treindustri	**96**	**5,7**	18	3,1	14	3,1	64	9,7
Sagbruk og høvlerier	**85**		15		11		59	
Møbel- og innredningsindustri	**166**	**9,8**	42	7,1	57	12,7	67	10,2
Møbelindustri	**37**		11		15		11	
Grafisk industri, forlag m. v.	**74**	**4,4**	17	2,9	26	5,8	31	4,7
Kjemisk industri	**108**	**6,4**	48	8,2	23	5,1	37	5,6
Jord- og steinvareindustri	**50**	**2,9**	10	1,7	16	3,6	24	3,6
Primær jern- og metallindustri	**8**	**0,5**	4	0,7	3	0,7	1	0,2
Jern- og metallvareindustri	**42**	**2,5**	9	1,5	19	4,2	14	2,1
Maskinindustri	**31**	**1,8**	5	0,9	8	1,8	18	2,7
Elektroteknisk industri	**41**	**2,4**	14	2,4	13	2,9	14	2,1
Transportmiddelindustri	**218**	**12,8**	68	11,6	70	15,6	80	12,1
Diverse og annen industri	**56**	**3,3**	17	2,9	16	3,6	23	3,5
Bruttoproduksjonsverdi (BPV) 1952. 1000 Kr.	**485 272**		**164 481**		**116 101**		**204 690**	
I pct. av riket		**3,4**		**1,2**		**0,8**		**1,4**
I pct. av feltet		**100,0**		**33,9**		**23,9**		**42,2**
BPV etter næringsgrener								
Nærings- og nytelsesmiddelindustri	**270 175**	**55,7**	88 495	53,8	56 318	48,5	125 362	61,2
Meierier, ysterier og iskremfabrikker	**22 977**		4 633		9 085		9 259	
Fisk- og kjøtthermetikkfabrikker	**11 264**		2 835		2 354		6 075	
Delikatesse- og fiskematkjøkken	**1 685**		398		492		795	
Tekstilindustri	**6 576**	**1,4**	914	0,6	1 200	1,0	4 462	2,2
Bekledningsindustri	**5 722**	**1,2**	1 489	0,9	3 477	3,0	756	0,4
Konfeksjonsfabrikker og skredderier	**4 707**		1 298		3 167		242	
Treindustri	**8 244**	**1,7**	488	0,3	3 845	3,3	3 911	1,9
Sagbruk og høvlerier	**7 093**		130		3 751		3 212	
Møbel- og innredningsindustri	**12 763**	**2,6**	3 294	2,0	4 902	4,2	4 567	2,2
Møbelindustri	**3 005**		900		1 291		814	
Grafisk industri, forlag m. v.	**10 873**	**2,2**	4 264	2,6	2 372	2,0	4 237	2,1
Kjemisk industri	**95 328**	**19,6**	41 264	25,1	14 756	12,7	39 308	19,2
Jord- og steinvareindustri	**18 503**	**3,8**	2 608	1,6	7 408	6,4	8 487	4,1
Primær jern- og metallindustri	**12 253**	**2,5**	11 971	7,3	..	..	..	..
Jern- og metallvareindustri	**1 960**	**0,4**	517	0,3	811	0,7	632	0,3
Maskinindustri	**3 480**	**0,7**	90	0,1	390	0,3	3 000	1,5
Elektroteknisk industri	**1 147**	**0,2**	526	0,3	..	..	..	..
Transportmiddelindustri	**35 391**	**7,3**	7 858	4,8	19 312	16,6	8 221	4,0
Diverse og annen industri	**2 857**	**0,6**	703	0,4	880	0,8	1 274	0,6

ENKELTE HANDELSOMRÅDER

	5. Nordre handelsfelt							
	Feltet i alt	Pct.	51 Vestfjorden h.o.	Pct.	52 N. Nordland og S. Troms h.o.	Pct.	53 N. Troms og Finnmark h.o.	Pct.
ENGROSHANDEL (unntatt A/S Vinmonopolet)								
Bedrifter 24/4 1953	**843**		**268**		**240**		**335**	
Nærings- og nytelsesmidler	**393**	**46,6**	121	45,1	98	40,8	174	51,9
Kolonialvarer	**55**		17		13		25	
Fisk for eksport	**142**		42		34		66	
Frukt og grønnsaker	**12**		4		4		4	
Tekstil og bekledning	**13**	**1,8**	3	1,1	4	1,7	6	1,8
Jern- og fargevarer	**15**	**1,8**	6	2,2	4	1,7	5	1,5
Bygningsartikler m. v.	**63**	**7,5**	13	4,9	18	7,5	32	9,6
Bygningsartikler	**26**		6		7		13	
Tømmer og trelast	**28**		6		7		15	
Maskiner og utstyr	**24**	**2,8**	6	2,2	6	2,5	12	3,6
Diverse råvarer	**245**	**29,1**	86	32,1	94	39,2	65	19,4
Brensel og smøreoljer	**63**	**7,5**	25	9,3	10	4,2	28	8,4
Engrosomsetning 1952. 1000 kr.	**667 104**		**166 935**		**145 120**		**355 049**	
I pct. av riket		**5,2**		**1,3**		**1,1**		**2,8**
I pct. av feltet		**100,0**		**25,0**		**21,8**		**53,2**
Engrosomsetning etter bransjer								
Nærings- og nytelsesmidler	**465 802**	**69,8**	113 973	68,3	89 873	61,9	261 956	73,8
Kolonialvarer	**75 023**		25 981		14 148		34 894	
Fisk for eksport	**120 823**		44 925		21 476		54 422	
Frukt og grønnsaker	**4 877**		1 125		921		2 831	
Tekstil og bekledning	**10 077**	**1,5**	5 173	3,1	1 159	0,8	3 745	1,1
Jern- og fargevarer	**11 901**	**1,8**	4 493	2,7	3 928	2,7	3 480	1,0
Bygningsartikler m. v.	**75 516**	**11,3**	7 921	4,7	24 640	17,0	42 955	12,1
Bygningsartikler	**32 234**		5 516		3 291		23 427	
Tømmer og trelast	**27 306**		2 005		7 113		18 188	
Maskiner og utstyr	**8 059**	**1,2**	2 603	1,6	1 220	0,8	4 236	1,2
Diverse råvarer	**38 062**	**5,7**	5 217	3,1	16 085	11,1	16 760	4,7
Brensel og smøreoljer	**44 484**	**6,7**	22 198	13,3	6 428	4,4	15 858	4,5
DETALJHANDEL (unntatt A/S Vinmonopolet)								
Bedrifter 24/4 1953	**3 173**		**807**		**1 040**		**1 326**	
Ikke varige konsumvarer (se også distr.tabellen)	**2 305**	**72,6**	600	74,3	739	71,1	966	72,9
Varige konsumvarer	**562**	**17,7**	128	15,9	201	19,3	233	17,6
Tekstil og bekledning	**283**		52		98		133	
Manufaktur og utstyrsvarer	**69**		13		27		29	
Damekonfeksjon	**18**		1		7		10	
Herreekvipering og -konfeksjon	**16**		1		7		8	
Garn og trikotasje	**31**		6		12		13	
Manufaktur og konfeksjon	**80**		16		20		44	
Motevarer	**21**		8		8		5	
Skotøy	**33**		5		12		16	
Ur, optiske artikler, musikkinstrumenter m. v.	**19**		4		8		7	
Møbler, tepper m. v. og annet innbo	**48**		11		16		21	
Radio og annet elektrisk utstyr	**98**		30		35		33	
Kjøkkenutstyr, glass og stentøy	**21**		7		7		7	
Sportsutstyr	**48**		12		21		15	
Andre varige konsumvarer	**45**		12		16		17	
Andre varer	**306**	**9,6**	79	9,8	100	9,6	127	9,6
Farge- og malervarer	**24**		6		7		11	
Jernvarer	**18**		5		6		7	
Bygningsartikler m. v.	**72**		20		31		21	
Bygningsartikler	**33**		10		12		11	
Biler og rekvisita	**42**		12		14		16	
Maskiner og utstyr	**25**		8		8		9	
Brensel og smøreoljer	**123**		28		33		62	
Brenseloljer og bensin	**100**		22		27		51	
Detaljomsetning 1952. 1000 kr.	**658 447**		**183 220**		**189 591**		**285 636**	
I pct. av riket		**7,7**		**2,2**		**2,2**		**3,4**
I pct. av feltet		**100,0**		**27,8**		**28,8**		**43,4**
Detj.omsetning etter bransjer								
Ikke varige konsumvarer (se også distr.tabellen)	**411 922**	**62,6**	110 559	60,3	116 219	61,3	185 144	64,8
Varige konsumvarer	**143 448**	**21,8**	37 526	20,5	43 226	22,8	62 696	21,9
Tekstil og bekledning	**90 684**		23 918		26 479		40 287	
Manufaktur og utstyrsvarer	**23 032**		10 064		5 335		7 633	
Damekonfeksjon	**4 105**		..		..		2 195	
Herreekvipering og -konfeksjon	**11 373**		..		..		6 600	
Garn og trikotasje	**3 492**		841		1 013		1 638	
Manufaktur og konfeksjon	**34 553**		8 777		10 082		15 694	
Motevarer	**1 288**		442		432		414	
Skotøy	**10 032**		2 468		3 270		4 294	
Ur, optiske artikler, musikkinstr. m. v.	**2 598**		492		1 098		1 008	
Møbler, tepper m. v. og annet innbo	**10 598**		2 651		3 131		4 816	
Radio og annet elektrisk utstyr	**17 462**		4 132		5 963		7 367	
Kjøkkenutstyr, glass og stentøy	**4 807**		1 736		1 006		2 065	
Sportsutstyr	**7 107**		1 543		2 382		3 182	
Andre varige konsumvarer	**10 192**		3 054		3 167		3 971	
Andre varer	**103 077**	**15,7**	35 135	19,2	30 146	15,9	37 796	13,2
Farge- og malervarer	**5 404**		1 145		1 628		2 631	
Jernvarer	**5 861**		1 305		2 181		2 375	
Bygningsartikler m. v.	**33 702**		9 582		10 807		13 313	
Bygningsartikler	**18 041**		5 707		3 503		8 831	
Biler og rekvisita	**21 457**		6 291		7 010		8 156	
Maskiner og utstyr	**5 365**		2 629		1 393		1 343	
Brensel og smøreoljer	**30 719**		14 183		6 910		9 626	
Brenseloljer og bensin	**21 883**		12 425		2 994		6 464	
Detj.oms. 1952 pr. privat husholdning 1950	**7 830**		**8 030**		**7 110**		**8 250**	
I pct. av rikets gj.snitt		**88,7**		**90,9**		**80,5**		**93,4**
I pct. av feltets gj.snitt		**100,0**		**102,6**		**90,8**		**105,4**
PERSONLIG TJENESTEYTING (se distriktstabellen)								

	11. Hovedstadens h.o.											
	Området i alt		111* Oslo h.d.		112 Drøbak/Ski h.d.		113* Lillestrøm h.d.		114* Askim/Mysen h.d.		115 Ned. Romerike h.d.	
		Pct.		Pct.		Pct.		Pct.		Pct.		Pct.
LANDAREAL OG TALLET PÅ BRUK (se kom.tabellen)												
BEFOLKNING												
Hjemmehørende befolkning 1/12 1950	**707 338**		**499 812**		**17 199**		**36 709**		**33 240**		**17 108**	
Bosatt i byer og hussamlinger	**540 646**	**76,4**	476 412	95,3	8 212	47,7	25 809	70,3	11 547	34,7	1 768	10,3
Husmødre uten annet yrke	**143 721**		98 479		3 719		8 367		7 085		3 669	
Befolkningen etter næring												
Jordbruk og skogbruk	**85 413**	**12,1**	9 006	1,8	3 924	22,8	4 475	12,2	12 314	37,0	8 367	48,9
Fiske og fangst	**723**	**0,1**	523	0,1	131	0,8	7		18	0,1	7	
Industri m. v.	**256 917**	**36,3**	189 756	38,0	5 713	33,2	18 217	49,6	12 315	37,0	4 286	25,1
Forretningsvirksomhet	**102 411**	**14,5**	90 490	18,1	1 414	8,2	3 478	9,5	1 740	5,2	705	4,1
Samferdsel	**65 623**	**9,3**	49 319	9,9	1 746	10,2	4 405	12,0	1 634	4,9	1 134	6,6
Diverse tjenesteyting	**114 627**	**16,2**	99 070	19,8	2 292	13,3	3 146	8,6	2 009	6,0	880	5,1
Formue, pensjon, trygd m. v. og uoppgitt	**81 624**	**11,5**	61 648	12,3	1 979	11,5	2 981	8,1	3 210	9,7	1 729	10,1
Private husholdninger 1/12 1950	**232 564**		**172 216**		**5 398**		**11 482**		**9 895**		**4 749**	
Med 1 person	**43 849**	**18,9**	36 653	21,3	901	16,7	1 351	11,8	1 406	14,2	472	9,9
Med 2–3 personer	**116 910**	**50,3**	88 697	51,5	2 584	47,9	6 069	52,9	4 478	45,3	2 146	45,2
Med 4–5 personer	**59 688**	**25,7**	40 688	23,6	1 554	28,8	3 369	29,3	3 107	31,4	1 577	33,2
Med 6 eller fler personer	**12 117**	**5,2**	6 178	3,6	359	6,7	693	6,0	904	9,1	554	11,7
Felleshusholdninger (FH) 1/12 1950	**980**		**621**		**36**		**34**		**35**		**42**	
Med inntil 10 tilstedeværende personer	**383**	**39,1**	169	27,2	11	30,6	17	50,0	16	45,7	32	76,2
Med 11–50 tilstedeværende personer	**439**	**44,8**	322	51,9	21	58,3	13	38,2	18	51,4	8	19,0
Med 51 eller fler tilstedeværende personer	**158**	**16,1**	130	20,9	4	11,1	4	11,8	1	2,9	2	4,8
Tilstedeværende personer i FH 1/12 1950	**39 390**		**30 530**		**857**		**898**		**610**		**516**	
I FH med inntil 10 personer	**2 498**	**6,3**	1 164	3,8	79	9,2	111	12,4	105	17,2	179	34,7
I FH med 11–50 personer	**10 726**	**27,2**	7 949	26,0	410	47,8	283	31,5	441	72,3	176	34,1
I FH med 51 eller fler personer	**26 166**	**66,4**	21 417	70,2	368	42,9	504	56,1	64	10,5	161	31,2
Hjemmehørende befolkning 1/1 1956	**748 201**		**530 212**		**19 380**		**41 776**		**33 650**		**17 585**	
I pct. av riket		**21,7**		**15,4**		**0,6**		**1,2**		**1,0**		**0,5**
I pct. av området		**100,0**		**70,9**		**2,6**		**5,6**		**4,5**		**2,4**
Befolkningen etter kjønn og alder												
Menn	**358 977**	**48,0**	246 906	46,6	9 866	50,9	21 214	50,8	17 028	50,6	9 232	52,5
0– 6 år	**38 615**		24 874		1 389		2 646		2 136		1 033	
7–14 år	**43 991**		29 221		1 239		2 590		2 182		1 166	
15–19 år	**19 537**		12 828		534		1 192		1 094		593	
20–49 år	**159 892**		111 598		4 489		10 043		7 256		3 905	
50–69 år	**77 689**		55 917		1 716		3 847		3 240		1 872	
70 år og over	**19 253**		12 468		499		896		1 120		663	
Kvinner	**389 224**	**52,0**	283 306	53,4	9 514	49,1	20 562	49,2	16 622	49,4	8 353	47,5
0– 6 år	**36 503**		23 615		1 228		2 462		2 089		1 018	
7–14 år	**41 672**		27 775		1 154		2 478		2 152		1 067	
15–19 år	**19 904**		13 613		548		1 187		1 025		465	
20–49 år	**170 827**		126 268		4 220		9 491		6 989		3 440	
50–69 år	**92 271**		70 776		1 794		3 921		3 313		1 750	
70 år og over	**28 047**		21 259		570		1 023		1 054		613	
Private husholdninger 1/1 1956	**246 812**		**183 143**		**6 107**		**13 120**		**10 044**		**4 888**	
Gj.snittlig årlig bef.-tilvekst 1930/1950 i pct.		**1,18**		**1,42**		**0,99**		**1,17**		**0,83**		**0,63**
Gj.snittlig årlig bef.-tilvekst 1950/1956 i pct.		**0,96**		**1,01**		**2,11**		**2,30**		**0,21**		**0,46**
INNTEKTSFORHOLD 1955												
Innenbygds(-bys) personlige skattytere (IPS)	**348 270**		**253 794**		**8 486**		**19 074**		**14 905**		**7 624**	
Med inntekt kr. 20 000 og mer	**31 412**	**9,2**	28 910	11,6	346	4,2	768	4,1	443	3,1	104	1,4
Antatt inntekt for IPS. 1000 kr.	**3 943 456**		**3 173 777**		**77 605**		**189 047**		**116 642**		**53 050**	
Antatt inntekt pr. IPS	**11 320**		**12 510**		**9 150**		**9 910**		**7 830**		**6 960**	
Ant. innt. pr. IPS i pct. av rikets gj.snitt		**131,3**		**145,1**		**106,1**		**115,0**		**90,8**		**80,7**
Ant. innt. pr. IPS i pct. av områdets gj.snitt		**100,0**		**110,5**		**80,8**		**87,5**		**69,2**		**61,5**
Ant. innt. pr. privat husholdning	**15 980**		**17 330**		**12 710**		**14 410**		**11 610**		**10 850**	
INDUSTRI												
Bedrifter 24/4 1953	**6 171**		**4 293**		**173**		**306**		**390**		**192**	
Bruttoproduksjonsverdi (BPV) 1952. 1000 kr.	**3 873 534**		**3 314 932**		**39 526**		**140 859**		**140 863**		**30 053**	
I pct. av riket		**27,4**		**23,4**		**0,3**		**1,0**		**1,0**		**0,2**
I pct. av området		**100,0**		**85,6**		**1,0**		**3,6**		**3,6**		**0,8**
DETALJHANDEL (unntatt A/S Vinmonopolet)												
Bedrifter 24/4 1953	**9 021**		**7 203**		**165**		**350**		**357**		**125**	
Ikke varige konsumvarer	**5 564**	**61,7**	4 400	61,2	104	63,0	238	68,0	197	55,2	82	65,6
Nærings- og nytelsesmidler	**4 648**		3 617		90		207		173		76	
Kolonialhandel	**1 029**		884		17		65		32		2	
Landhandel	**715**		131		32		64		81		59	
Tob., sjok., frukt, grønnsaker, blomster	**1 431**		1 295		22		32		29		8	
Varige konsumvarer	**2 505**	**27,8**	2 091	29,0	39	23,6	81	23,1	103	28,9	23	18,4
Tekstil og bekledning	**1 426**		1 202		22		45		56		10	
Andre varer	**952**	**10,6**	712	9,9	22	13,3	31	8,9	57	16,0	20	16,0
Detaljomsetning 1952. 1000 kr.	**2 554 443**		**2 165 708**		**30 841**		**73 927**		**69 954**		**25 052**	
I pct. av riket		**30,0**		**25,5**		**0,4**		**0,9**		**0,8**		**0,3**
I pct. av området		**100,0**		**84,8**		**1,2**		**2,9**		**2,7**		**1,0**
Detj.omsetning etter bransjer												
Ikke varige konsumvarer	**1 091 213**	**42,7**	837 879	38,7	18 027	58,5	46 960	63,5	36 568	52,3	21 169	84,5
Nærings- og nytelsesmidler	**959 104**		717 137		16 973		45 088		34 743		20 719	
Kolonialhandel	**315 699**		278 533		3 995		17 575		7 989		139	
Landhandel	**213 891**		46 774		8 391		16 435		18 252		19 848	
Tob., sjok., frukt, grønnsaker, blomster	**172 998**		161 230		1 913		3 874		2 913		152	
Varige konsumvarer	**802 156**	**31,4**	723 914	33,4	8 051	26,1	16 822	22,8	19 046	27,2	2 073	8,3
Tekstil og bekledning	**487 913**		440 800		4 783		9 771		11 446		980	
Andre varer	**661 074**	**25,9**	603 915	27,9	4 763	15,4	10 145	13,7	14 340	20,5	1 810	7,2
Detj.oms. 1952 pr. privat husholdning 1950	**10 980**		**12 580**		**5 710**		**6 440**		**7 070**		**5 280**	
I pct. av rikets gj.snitt		**124,3**		**142,5**		**64,7**		**72,9**		**80,1**		**59,8**
I pct. av områdets gj.snitt		**100,0**		**114,6**		**52,0**		**58,7**		**64,4**		**48,1**
PERSONLIG TJENESTEYTING. BEDRIFTER 24/4 1953												
Spisesteder og restauranter	**604**		**437**		**16**		**22**		**32**		**11**	
Hoteller og pensjonater	**320**		**227**		**9**		**2**		**9**		**5**	
Vaskerier og renserier m. v.	**248**		**229**		**3**		**3**		**5**		—	
Barberere og herrefrisører	**284**		**223**		**4**		**15**		**11**		**1**	
Damefrisører m. v.	**520**		**409**		**9**		**24**		**22**		**10**	

* etter distriktsnummeret betyr at De finner ytterligere spesifikasjoner for distriktet i spesialtabellen for de 45 viktigste distrikter. Beg. s. 168

ENKELTE HANDELSDISTRIKTER

11. Hovedstadens h.o. (forst.)								12. Ytre Østfold h.o.									
116* Kongsvinger h.d.	Pct.	117 Årnes/Skarnes h.d.	Pct.	118* Øv. Romerike h.d.	Pct.	119 Hadeland h.d.	Pct.	**Området i alt**	Pct.	121* Halden h.d.	Pct.	122* Sarpsborg h.d.	Pct.	123* Fredrikstad h.d.	Pct.	124* Moss h.d.	Pct.
30 496		**25 153**		**30 870**		**16 751**		**156 133**		**25 122**		**41 682**		**55 868**		**33 461**	
6 454	21,2	1 844	7,3	5 627	18,2	2 973	17,7	**109 839**	**70,3**	15 882	63,2	28 251	67,8	44 123	79,0	21 583	64,5
6 471		5 435		6 877		3 619		**35 143**		5 482		9 406		12 839		7 416	
16 352	53,6	13 133	52,2	10 778	34,9	7 064	42,2	**21 510**	**13,8**	4 189	16,7	7 351	17,6	3 754	6,7	6 216	18,6
11		11		10		5		**3 028**	**1,9**	94	0,4	140	0,3	2 330	4,2	464	1,4
6 296	20,6	6 041	24,0	9 610	31,1	4 683	28,0	**79 169**	**50,7**	12 372	49,2	21 597	51,8	29 685	53,1	15 515	46,4
1 430	4,7	947	3,8	1 531	5,0	676	4,0	**11 295**	**7,2**	1 704	6,8	2 746	6,6	4 530	8,1	2 315	6,9
1 973	6,5	1 495	5,9	2 511	8,1	1 406	8,4	**12 965**	**8,3**	1 798	7,2	2 781	6,7	5 454	9,8	2 932	8,8
1 817	6,0	1 332	5,3	3 088	10,0	993	5,9	**11 496**	**7,4**	1 999	8,0	2 689	6,5	4 197	7,5	2 611	7,8
2 617	8,6	2 194	8,7	3 342	10,8	1 924	11,5	**16 670**	**10,7**	2 966	11,8	4 378	10,5	5 918	10,6	3 408	10,2
8 335		**6 725**		**8 983**		**4 781**		**48 303**		**8 282**		**12 446**		**17 362**		**10 213**	
880	10,6	605	9,0	1 050	11,7	531	11,1	**6 463**	**13,4**	1 335	16,1	1 509	12,1	2 231	12,8	1 388	13,6
3 596	43,1	2 823	42,0	4 301	47,9	2 216	46,4	**24 748**	**51,2**	4 385	52,9	6 084	48,9	9 221	53,1	5 058	49,5
2 745	32,9	2 375	35,3	2 737	30,5	1 536	32,1	**14 044**	**29,1**	2 146	25,9	3 885	31,2	4 947	28,5	3 066	30,0
1 114	13,4	922	13,7	895	10,0	498	10,4	**3 048**	**6,3**	416	5,0	968	7,8	963	5,5	701	6,9
80		**53**		**58**		**21**		**140**		**29**		**27**		**48**		**36**	
64	80,0	36	67,9	26	44,8	12	57,1	**43**	**30,7**	12	41,4	9	33,3	12	25,0	10	27,8
13	16,3	15	28,3	22	37,9	7	33,3	**79**	**56,4**	14	48,3	14	51,9	27	56,3	24	66,7
3	3,8	2	3,8	10	17,2	2	9,5	**18**	**12,9**	3	10,3	4	14,8	9	18,8	2	5,6
957		**784**		**3 837**		**401**		**4 525**		**665**		**737**		**2 216**		**907**	
373	39,0	219	27,9	187	4,9	81	20,2	**319**	**7,0**	91	13,7	70	9,5	88	4,0	70	7,7
338	35,3	387	49,4	567	14,8	175	43,6	**2 003**	**44,3**	381	57,3	342	46,4	668	30,1	612	67,5
246	25,7	178	22,7	3 083	80,3	145	36,2	**2 203**	**48,7**	193	29,0	325	44,1	1 460	65,9	225	24,8
30 760		**24 854**		**33 078**		**16 906**		**165 212**		**26 256**		**44 004**		**58 754**		**36 198**	
	0,9		**0,7**		**1,0**		**0,5**		**4,8**		**0,8**		**1,3**		**1,7**		**1,1**
	4,1		**3,3**		**4,4**		**2,3**		**100,0**		**15,9**		**26,6**		**35,6**		**21,9**
16 107	52,4	12 981	52,2	16 999	51,4	8 644	51,1	**82 693**	**50,1**	12 925	49,2	22 383	50,9	29 167	49,6	18 218	50,3
1 767		1 503		2 090		1 177		**9 837**		1 475		2 773		3 296		2 293	
2 286		1 817		2 242		1 248		**10 976**		1 651		3 131		3 696		2 498	
1 010		836		921		529		**4 890**		630		1 394		1 740		1 126	
6 637		5 275		7 320		3 369		**35 398**		5 350		9 576		12 606		7 866	
3 361		2 674		3 343		1 719		**16 767**		2 968		4 273		6 082		3 444	
1 046		876		1 083		602		**4 825**		851		1 236		1 747		991	
14 653	47,6	11 873	47,8	16 079	48,6	8 262	48,9	**82 519**	**49,9**	13 331	50,8	21 621	49,1	29 587	50,4	17 980	49,7
1 626		1 378		2 018		1 069		**9 438**		1 372		2 507		3 264		2 295	
2 078		1 664		2 109		1 195		**10 324**		1 563		2 856		3 589		2 316	
906		711		957		492		**4 860**		660		1 355		1 777		1 068	
5 902		4 774		6 572		3 171		**34 408**		5 429		9 076		12 322		7 581	
3 115		2 540		3 299		1 763		**17 741**		3 217		4 458		6 519		3 547	
1 026		806		1 124		572		**5 748**		1 090		1 369		2 116		1 173	
8 412		**6 641**		**9 628**		**4 829**		**51 099**		**8 646**		**13 148**		**18 266**		**11 039**	
	0,26		**0,40**		**0,58**		**0,40**		**0,49**		**0,03**		**0,82**		**0,18**		**1,10**
	0,14		**÷0,20**		**1,19**		**0,15**		**0,97**		**0,75**		**0,93**		**0,86**		**1,36**
12 793		**10 453**		**14 358**		**6 783**		**73 194**		**12 019**		**18 975**		**24 978**		**17 222**	
277	2,2	184	1,8	298	2,1	82	1,2	**2 748**	**4,0**	435	3,7	746	4,1	924	3,9	643	4,2
96 653		**74 091**		**114 776**		**47 815**		**679 766**		**110 700**		**181 842**		**236 908**		**150 316**	
7 560		**7 090**		**7 990**		**7 050**		**9 290**		**9 210**		**9 580**		**9 480**		**8 730**	
	87,7		**82,3**		**92,7**		**81,8**		**107,8**		**106,8**		**111,1**		**110,0**		**101,3**
	66,8		**62,6**		**70,6**		**62,3**		**100,0**		**99,1**		**103,1**		**102,0**		**94,0**
11 490		**11 160**		**11 920**		**9 900**		**13 300**		**12 800**		**13 830**		**12 970**		**13 620**	
256		**189**		**266**		**106**		**1 456**		**278**		**365**		**497**		**316**	
58 474		**38 685**		**90 493**		**19 649**		**1 509 496**		**219 761**		**475 576**		**543 725**		**270 434**	
	0,4		**0,3**		**0,6**		**0,1**		**10,7**		**1,6**		**3,4**		**3,8**		**1,9**
	1,5		**1,0**		**2,3**		**0,5**		**100,0**		**14,6**		**31,5**		**36,0**		**17,9**
265		**168**		**267**		**121**		**2 133**		**353**		**613**		**774**		**393**	
163	61,5	124	73,8	169	63,3	87	71,9	**1 415**	**66,3**	225	63,7	400	65,3	533	68,9	257	65,4
145		108		150		82		**1 142**		167		307		452		216	
10		10		7		2		**354**		56		87		143		68	
98		80		103		67		**209**		33		58		79		39	
18		5		16		6		**289**		37		86		106		60	
67	25,3	24	14,3	54	20,2	23	19,0	**454**	**21,3**	80	22,7	133	21,7	152	19,6	89	22,6
37		13		27		14		**240**		37		74		79		50	
35	13,2	20	11,9	44	16,5	11	9,1	**264**	**12,4**	48	13,6	80	13,1	89	11,5	47	12,0
65 561		**38 526**		**59 487**		**25 387**		**422 106**		**64 840**		**118 697**		**152 184**		**86 385**	
	0,8		**0,5**		**0,7**		**0,3**		**5,0**		**0,8**		**1,4**		**1,8**		**1,0**
	2,6		**1,5**		**2,3**		**1,0**		**100,0**		**15,4**		**28,1**		**36,1**		**20,5**
40 770	62,2	29 472	76,5	39 865	67,0	20 503	80,8	**194 077**	**46,0**	27 541	42,5	53 421	45,0	69 660	45,8	43 455	50,3
39 377		28 512		36 447		20 108		**178 890**		24 777		49 544		64 726		39 843	
4 094		1 912		902		560		**61 184**		8 772		14 968		22 745		14 699	
30 501		25 197		30 047		18 446		**46 992**		5 879		15 139		14 610		11 364	
956		278		1 438		244		**24 982**		3 054		7 408		8 809		5 711	
14 158	21,6	4 591	11,9	10 741	18,1	2 760	10,9	**134 481**	**31,9**	22 154	34,2	36 606	30,8	51 228	33,7	24 493	28,4
8 729		2 510		7 190		1 704		**88 036**		15 093		23 161		32 818		16 964	
10 633	16,2	4 463	11,6	8 881	14,9	2 124	8,4	**93 548**	**22,2**	15 145	23,4	28 670	24,2	31 296	20,6	18 437	21,3
7 870		**5 730**		**6 620**		**5 310**		**8 740**		**7 830**		**9 540**		**8 770**		**8 460**	
	89,1		**64,9**		**75,0**		**60,1**		**99,0**		**88,7**		**108,9**		**99,3**		**95,8**
	71,7		**52,2**		**60,3**		**48,4**		**100,0**		**89,6**		**109,2**		**100,3**		**96,8**
20		**11**		**40**		**15**		**115**		**23**		**34**		**28**		**30**	
11		**7**		**19**		**31**		**59**		**11**		**12**		**19**		**17**	
3		**1**		**2**		**2**		**28**		**7**		**8**		**8**		**5**	
11		**3**		**10**		**6**		**72**		**12**		**21**		**24**		**15**	
14		**10**		**15**		**7**		**95**		**17**		**33**		**27**		**18**	

	13. Hedemarken og Østerdalene h.o.								14. Gudbrandsdalen h. o.			
	Området i alt	Pct.	131* Hamar h.d.	Pct.	132* Elverum/Rena h.d.	Pct.	133 Tynset h.d.	Pct.	Området i alt	Pct.	141* Lillehammer h.d.	Pct.
LANDAREAL OG TALLET PÅ BRUK (se kom.tabellen)												
BEFOLKNING												
Hjemmehørende befolkning 1/12 1950	**125 354**		**66 200**		**46 138**		**13 016**		**63 588**		**27 214**	
Bosatt i byer og hussamlinger	**32 039**	**25,6**	22 449	33,9	7 923	17,2	1 667	12,8	**15 472**	**24,3**	10 506	38,6
Husmødre uten annet yrke	**26 377**		14 121		9 707		2 549		**12 266**		5 457	
Befolkningen etter næring												
Jordbruk og skogbruk	**56 789**	**45,3**	24 110	36,4	25 162	54,5	7 517	57,8	**27 262**	**42,9**	9 308	34,2
Fiske og fangst	**75**	**0,1**	44	0,1	30	0,1	1		**18**		2	
Industri m. v.	**32 769**	**26,1**	21 178	32,0	9 313	20,2	2 278	17,5	**17 173**	**27,0**	8 211	30,2
Forretningsvirksomhet	**6 863**	**5,5**	4 210	6,4	2 173	4,7	480	3,7	**3 247**	**5,1**	2 021	7,4
Samferdsel	**7 894**	**6,3**	4 719	7,1	2 545	5,5	630	4,8	**3 724**	**5,9**	1 460	5,4
Diverse tjenesteyting	**9 347**	**7,5**	5 465	8,3	3 117	6,8	765	5,9	**5 779**	**9,1**	3 417	12,6
Formue, pensjon, trygd m. v. og uoppgitt	**11 617**	**9,3**	6 474	9,8	3 798	8,2	1 345	10,3	**6 385**	**10,0**	2 795	10,3
Private husholdninger 1/12 1950	**35 048**		**19 013**		**12 733**		**3 302**		**16 713**		**7 640**	
Med 1 person	**4 436**	**12,7**	2 464	13,0	1 606	12,6	366	11,1	**2 130**	**12,7**	1 156	15,1
Med 2–3 personer	**15 222**	**43,4**	8 714	45,8	5 303	41,6	1 205	36,5	**6 517**	**39,0**	3 157	41,3
Med 4–5 personer	**11 056**	**31,5**	5 766	30,3	4 140	32,5	1 150	34,8	**5 373**	**32,1**	2 376	31,1
Med 6 eller flere personer	**4 334**	**12,4**	2 069	10,9	1 684	13,2	581	17,6	**2 693**	**16,1**	951	12,4
Felleshusholdninger (FH) 1/12 1950	**224**		**90**		**116**		**18**		**125**		**64**	
Med inntil 10 tilstedeværende personer	**116**	**51,8**	30	33,3	79	68,1	7	38,9	**48**	**38,4**	27	42,2
Med 11–50 tilstedeværende personer	**89**	**39,7**	47	52,2	31	26,7	11	61,1	**65**	**52,0**	28	43,8
Med 51 eller flere tilstedeværende personer	**19**	**8,5**	13	14,4	6	5,2	—	—	**12**	**9,6**	9	14,1
Tilstedeværende personer i FH 1/12 1950	**4 987**		**2 723**		**1 980**		**284**		**3 501**		**2 301**	
I FH med inntil 10 personer	**679**	**13,6**	202	7,4	429	21,7	48	16,9	**295**	**8,4**	188	8,2
I FH med 11–50 personer	**2 123**	**42,6**	1 180	43,3	707	35,7	236	83,1	**1 578**	**45,1**	678	29,5
I FH med 51 eller flere personer	**2 185**	**43,8**	1 341	49,2	844	42,6	—	—	**1 628**	**46,5**	1 435	62,4
Hjemmehørende befolkning 1/1 1956	**128 898**		**68 941**		**46 870**		**13 087**		**64 787**		**28 341**	
I pct. av riket		**3,7**		**2,0**		**1,4**		**0,4**		**1,9**		**0,8**
I pct. av området		**100,0**		**53,5**		**36,4**		**10,2**		**100,0**		**43,7**
Befolkningen etter kjønn og alder												
Menn	**66 135**	**51,3**	34 761	50,4	24 550	52,4	6 824	52,1	**32 919**	**50,8**	14 002	49,4
0– 6 år	**8 073**		4 263		2 929		881		**4 076**		1 669	
7–14 år	**9 449**		4 901		3 619		929		**4 727**		1 944	
15–19 år	**4 162**		2 178		1 578		406		**2 288**		933	
20–49 år	**27 201**		14 633		9 919		2 649		**13 245**		5 876	
50–69 år	**12 959**		6 702		4 856		1 401		**6 490**		2 696	
70 år og over	**4 291**		2 084		1 649		558		**2 093**		884	
Kvinner	**62 763**	**48,7**	34 180	49,6	22 320	47,6	6 263	47,9	**31 868**	**49,2**	14 339	50,6
0– 6 år	**7 719**		4 205		2 742		772		**3 790**		1 555	
7–14 år	**8 764**		4 678		3 274		812		**4 500**		1 905	
15–19 år	**3 781**		2 075		1 306		400		**2 143**		970	
20–49 år	**25 084**		13 853		8 908		2 323		**12 843**		6 080	
50–69 år	**12 896**		7 012		4 510		1 374		**6 390**		2 879	
70 år og over	**4 519**		2 357		1 580		582		**2 202**		950	
Private husholdninger 1/1 1956	**36 136**		**19 866**		**12 947**		**3 323**		**17 033**		**7 941**	
Gj.snittlig årlig bef.-tilvekst 1930/1950 i pct.		**0,57**		**0,68**		**0,51**		**0,29**		**1,08**		**1,28**
Gj.snittlig årlig bef.-tilvekst 1950/1956 i pct.		**0,47**		**0,69**		**0,26**		**0,09**		**0,31**		**0,69**
INNTEKTSFORHOLD 1955												
Innenbygds(-bys) personlige skattytere (IPS)	**54 244**		**28 883**		**19 787**		**5 574**		**28 595**		**12 777**	
Med inntekt kr. 20 000 og mer	**1 391**	**2,6**	864	3,0	469	2,4	58	1,0	**507**	**1,8**	322	2,5
Antatt inntekt for IPS. 1000 kr.	**409 630**		**233 516**		**142 994**		**33 120**		**190 579**		**96 008**	
Antatt inntekt pr. IPS	**7 550**		**8 080**		**7 230**		**5 940**		**6 660**		**7 510**	
Ant. innt. pr. IPS i pct. av rikets gj.snitt		**87,6**		**93,7**		**83,9**		**68,9**		**77,3**		**87,1**
Ant. innt. pr. IPS i pct. av områdets gj.snitt		**100,0**		**107,0**		**95,8**		**78,7**		**100,0**		**112,8**
Ant. innt. pr. privat husholdning	**11 340**		**11 750**		**11 040**		**9 970**		**11 190**		**12 090**	
INDUSTRI												
Bedrifter 24/4 1953	**938**		**496**		**322**		**120**		**480**		**221**	
Bruttoproduksjonsverdi (BPV) 1952. 1000 kr.	**336 375**		**254 344**		**66 021**		**16 010**		**148 032**		**105 211**	
I pct. av riket		**2,4**		**1,8**		**0,5**		**0,1**		**1,0**		**0,7**
I pct. av området		**100,0**		**75,6**		**19,6**		**4,8**		**100,0**		**71,1**
DETALJHANDEL (unntatt A/S Vinmonopolet)												
Bedrifter 24/4 1953	**1 047**		**568**		**388**		**91**		**498**		**286**	
Ikke varige konsumvarer	**646**	**61,7**	336	59,2	252	64,9	58	63,7	**305**	**61,2**	155	54,2
Nærings- og nytelsesmidler	**579**		298		226		55		**264**		131	
Kolonialhandel	**54**		42		10		2		**24**		22	
Landhandel	**348**		141		166		41		**160**		52	
Tob., sjok., frukt, grønnsaker, blomster	**76**		46		24		6		**32**		22	
Varige konsumvarer	**252**	**24,1**	139	24,5	89	22,9	24	26,4	**115**	**23,1**	79	27,6
Tekstil og bekledning	**130**		73		46		11		**57**		40	
Andre varer	**149**	**14,2**	93	16,4	47	12,1	9	9,9	**78**	**15,7**	52	18,2
Detaljomsetning 1952. 1000 kr.	**287 616**		**170 363**		**94 109**		**23 144**		**135 676**		**79 172**	
I pct. av riket		**3,4**		**2,0**		**1,1**		**0,3**		**1,6**		**0,9**
I pct. av området		**100,0**		**59,2**		**32,7**		**8,0**		**100,0**		**58,4**
Detj.omsetning etter bransjer												
Ikke varige konsumvarer	**165 226**	**57,4**	84 712	49,7	63 138	67,1	17 376	75,1	**86 066**	**63,4**	38 248	48,3
Nærings- og nytelsesmidler	**159 430**		81 468		60 897		17 065		**81 569**		35 921	
Kolonialhandel	**14 742**		11 177		2 705		860		**8 752**		8 535	
Landhandel	**119 432**		51 626		52 606		15 200		**61 276**		17 575	
Tob., sjok., frukt, grønnsaker, blomster	**7 369**		4 876		2 112		381		**3 436**		2 897	
Varige konsumvarer	**70 327**	**24,5**	48 125	28,2	18 422	19,6	3 780	16,3	**29 211**	**21,5**	24 207	30,6
Tekstil og bekledning	**45 131**		31 102		11 621		2 408		**16 501**		13 427	
Andre varer	**52 063**	**18,1**	37 526	22,0	12 549	13,3	1 988	8,6	**20 399**	**15,0**	16 717	21,1
Detj.oms. 1952 pr. privat husholdning 1950	**8 210**		**8 960**		**7 390**		**7 010**		**8 120**		**10 360**	
I pct. av rikets gj.snitt		**93,0**		**101,5**		**83,7**		**79,4**		**92,0**		**117,3**
I pct. av områdets gj.snitt		**100.0**		**109,1**		**90,0**		**85,4**		**100,0**		**127,6**
PERSONLIG TJENESTEYTING. BEDRIFTER 24/4 1953												
Spisesteder og restauranter	**169**		**86**		**72**		**11**		**117**		**47**	
Hoteller og pensjonater	**150**		**55**		**52**		**43**		**246**		**63**	
Vaskerier og renserier m. v.	**14**		**8**		**5**		**1**		**6**		**5**	
Barberere og herrefrisører	**29**		**17**		**10**		**2**		**15**		**9**	
Damefrisører m. v.	**68**		**42**		**19**		**7**		**35**		**20**	

* etter distriktsnummeret betyr at De finner ytterligere spesifikasjoner for distriktet i spesialtabellen for de 45 viktigste distrikter. Beg. s. 168

ENKELTE HANDELSDISTRIKTER

14. Gudbrandsdalen h.o. (forts.)				15. Vestoppland h.o.								16. Øvre Buskerud h.o.					
142 Vinstra/Vålebru h.d.		143 Otta h.d.		**Området i alt**		151* Gjøvik h.d.		152 Dokka h.d.		153 Fagernes h.d.		**Området i alt**		161* Hønefoss h.d.		162 Hallingdal h.d.	
	Pct.		Pct.		Pct.		Pct.		Pct.		Pct.		Pct.		Pct.		Pct.
15 224		**21 150**		**75 624**		**43 456**		**15 010**		**17 158**		**45 542**		**28 658**		**16 884**	
2 149	14,1	2 817	13,3	**19 351**	**25,6**	15 900	36,6	1 689	11,3	1 762	10,3	**13 996**	**30,7**	11 275	39,3	2 721	16,1
2 836		3 973		**16 115**		9 355		3 251		3 509		**10 048**		6 602		3 446	
7 691	50,5	10 263	48,5	**32 141**	**42,5**	13 954	32,1	8 470	56,4	9 717	56,6	**15 736**	**34,5**	8 017	28,0	7 719	45,7
12	0,1	4		**28**		14		4		10	0,1	**59**	**0,1**	31	0,1	28	0,2
3 791	24,9	5 171	24,4	**22 817**	**30,2**	16 938	39,0	2 724	18,1	3 155	18,4	**15 741**	**34,6**	11 750	41,0	3 991	23,6
529	3,5	697	3,3	**4 073**	**5,4**	2 783	6,4	649	4,3	641	3,7	**2 357**	**5,2**	1 638	5,7	719	4,3
683	4,5	1 581	7,5	**3 979**	**5,3**	2 238	5,2	878	5,8	863	5,0	**3 538**	**7,8**	2 075	7,2	1 463	8,7
984	6,5	1 378	6,5	**4 850**	**6,4**	3 108	7,2	829	5,5	913	5,3	**3 339**	**7,3**	2 278	7,9	1 061	6,3
1 534	10,1	2 056	9,7	**7 736**	**10,2**	4 421	10,2	1 456	9,7	1 859	10,8	**4 772**	**10,5**	2 869	10,0	1 903	11,3
3 886		**5 187**		**21 700**		**12 632**		**4 168**		**4 900**		**13 898**		**8 734**		**5 164**	
454	11,7	520	10,0	**2 609**	**12,0**	1 577	12,5	415	10,0	617	12,6	**1 962**	**14,1**	1 045	12,0	917	17,8
1 483	38,2	1 877	36,2	**10 045**	**46,3**	5 910	46,8	1 956	46,9	2 179	44,5	**6 818**	**49,1**	4 510	51,6	2 308	44,7
1 269	32,7	1 728	33,3	**6 703**	**30,9**	3 859	30,5	1 280	30,7	1 564	31,9	**4 080**	**29,4**	2 575	29,5	1 505	29,1
680	17,5	1 062	20,5	**2 343**	**10,8**	1 286	10,2	517	12,4	540	11,0	**1 038**	**7,5**	604	6,9	434	8,4
27		**34**		**99**		**41**		**26**		**32**		**122**		**62**		**60**	
7	25,9	14	41,2	**37**	**37,4**	13	31,7	10	38,5	14	43,8	**80**	**65,6**	39	62,9	41	68,3
19	70,4	18	52,9	**49**	**49,5**	20	48,8	13	50,0	16	50,0	**36**	**29,5**	18	29,0	18	30,0
1	3,7	2	5,9	**13**	**13,1**	8	19,5	3	11,5	2	6,3	**6**	**4,9**	5	8,1	1	1,7
604		**596**		**2 694**		**1 548**		**523**		**623**		**2 382**		**1 686**		**696**	
36	6,0	71	11,9	**239**	**8,9**	94	6,1	54	10,3	91	14,6	**427**	**17,9**	213	12,6	214	30,7
512	84,8	388	65,1	**1 163**	**43,2**	537	34,7	276	52,8	350	56,2	**849**	**35,6**	419	24,9	430	61,8
56	9,3	137	23,0	**1 292**	**48,0**	917	59,2	193	36,9	182	29,2	**1 106**	**46,4**	1 054	62,5	52	7,5
15 278		**21 168**		**78 396**		**45 953**		**15 260**		**17 183**		**47 253**		**30 220**		**17 033**	
	0,4		**0,6**		**2,3**		**1,3**		**0,4**		**0,5**		**1,4**		**0,9**		**0,5**
	23,6		**32,7**		**100,0**		**58,6**		**19,5**		**21,9**		**100,0**		**64,0**		**36,0**
7 879	51,6	11 038	52,1	**39 658**	**50,6**	22 838	49,7	7 896	51,7	8 924	51,9	**24 159**	**51,1**	15 325	50,7	8 834	51,9
945		1 462		**4 774**		2 821		944		1 009		**2 863**		1 842		1 021	
1 137		1 646		**5 433**		3 233		1 054		1 146		**3 007**		1 880		1 127	
551		804		**2 520**		1 436		529		555		**1 370**		864		506	
3 160		4 209		**16 450**		9 749		3 148		3 553		**10 245**		6 660		3 585	
1 563		2 231		**7 861**		4 269		1 659		1 933		**4 851**		3 015		1 836	
523		686		**2 620**		1 330		562		728		**1 823**		1 064		759	
7 399	48,4	10 130	47,9	**38 738**	**49,4**	23 115	50,3	7 364	48,3	8 259	48,1	**23 094**	**48,9**	14 895	49,3	8 199	48,1
914		1 321		**4 719**		2 859		887		973		**2 698**		1 726		972	
1 078		1 517		**5 285**		3 113		1 064		1 108		**2 973**		1 860		1 113	
480		693		**2 544**		1 533		478		533		**1 330**		890		440	
2 842		3 921		**15 634**		9 625		2 862		3 147		**9 482**		6 170		3 312	
1 526		1 985		**7 837**		4 508		1 553		1 776		**4 841**		3 177		1 664	
559		693		**2 719**		1 477		520		722		**1 770**		1 072		698	
3 902		**5 190**		**22 597**		**13 445**		**4 243**		**4 909**		**14 444**		**9 232**		**5 212**	
	1,01		**0,88**		**0,76**		**0,95**		**0,59**		**0,47**		**0,64**		**0,51**		**0,88**
	0,06		**0,01**		**0,61**		**0,96**		**0,28**		**0,02**		**0,63**		**0,91**		**0,15**
6 833		**8 985**		**33 616**		**19 680**		**6 329**		**7 607**		**20 332**		**12 740**		**7 592**	
71	1,0	114	1,3	**700**	**2,1**	549	2,8	84	1,3	67	0,9	**519**	**2,6**	392	3,1	127	1,7
39 888		**54 683**		**241 384**		**159 226**		**39 400**		**42 758**		**162 464**		**112 375**		**50 089**	
5 840		**6 090**		**7 180**		**8 090**		**6 230**		**5 620**		**7 990**		**8 820**		**6 600**	
	67,7		**70,6**		**83,3**		**93,9**		**72,3**		**65,2**		**92,7**		**102,3**		**76,6**
	87,7		**91,4**		**100,0**		**112,7**		**86,8**		**78,3**		**100,0**		**110,4**		**82,6**
10 220		**10 540**		**10 680**		**11 840**		**9 290**		**8 710**		**11 250**		**12 170**		**9 610**	
89		**170**		**574**		**345**		**98**		**131**		**360**		**227**		**133**	
16 995		**25 826**		**225 010**		**197 107**		**16 013**		**11 890**		**209 327**		**194 076**		**15 251**	
	0,1		**0,2**		**1,6**		**1,4**		**0,1**		**0,1**		**1,5**		**1,4**		**0,1**
	11,5		**17,4**		**100,0**		**87,6**		**7,1**		**5,3**		**100,0**		**92,7**		**7,3**
97		**115**		**689**		**426**		**121**		**142**		**456**		**303**		**153**	
66	68,0	84	73,0	**452**	**65,6**	257	60,3	94	77,7	101	71,1	**279**	**61,2**	188	62,0	91	59,5
61		72		**402**		217		87		98		**243**		161		82	
—		2		**34**		29		1		4		**42**		33		9	
48		60		**274**		121		72		81		**127**		69		58	
6		4		**40**		30		4		6		**34**		27		7	
19	19,6	17	14,8	**153**	**22,2**	107	25,1	17	14,0	29	20,4	**115**	**25,2**	74	24,4	41	26,8
10		7		**79**		59		7		13		**57**		37		20	
12	12,4	14	12,2	**84**	**12,2**	62	14,6	10	8,3	12	8,5	**62**	**13,6**	41	13,5	21	13,7
22 836		**33 668**		**167 120**		**115 480**		**22 610**		**29 030**		**106 812**		**75 708**		**31 104**	
	0,3		**0,4**		**2,0**		**1,4**		**0,3**		**0,3**		**1,3**		**0,9**		**0,4**
	16,8		**24,8**		**100,0**		**69,1**		**13,5**		**17,4**		**100,0**		**70,9**		**29,1**
18 622	81,5	29 196	86,7	**97 661**	**58,4**	58 147	50,4	18 174	80,4	21 340	73,5	**60 521**	**56,7**	37 150	49,1	23 371	75,1
17 831		27 817		**94 059**		55 333		17 734		20 992		**57 432**		34 649		22 783	
—		217		**8 452**		7 199		89		1 164		**8 399**		7 017		1 382	
16 987		26 714		**72 239**		37 623		16 004		18 612		**39 626**		19 509		20 117	
166		373		**4 503**		3 686		324		493		**3 111**		2 831		280	
2 853	12,5	2 151	6,4	**40 017**	**23,9**	32 546	28,2	2 584	11,4	4 887	16,8	**27 617**	**25,9**	22 777	**30,1**	4 840	**15,6**
2 064		1 010		**24 432**		20 091		1 546		2 795		**15 865**		12 693		3 172	
1 361	6,0	2 321	6,9	**29 442**	**17,6**	24 787	21,5	1 852	8,2	2 803	9,7	**18 674**	**17,5**	15 781	20,8	2 893	9.3
5 880		**6 490**		**7 700**		**9 140**		**5 420**		**5 920**		**7 690**		**8 670**		**6 020**	
	66,6		**73,5**		**87,2**		**103,5**		**61,4**		**67,0**		**87,1**		**98,2**		**68,2**
	72,4		**79,9**		**100,0**		**118,7**		**70,4**		**76,9**		**100,0**		**112,7**		**78,3**
26		**44**		**85**		**52**		**15**		**18**		**62**		**31**		**31**	
57		**126**		**128**		**29**		**25**		**74**		**138**		**36**		**102**	
—		**1**		**6**		**4**		**1**		**1**		**8**		**5**		**3**	
3		**3**		**18**		**14**		**3**		**1**		**12**		**9**		**3**	
6		**9**		**39**		**23**		**7**		**9**		**28**		**17**		**11**	

	17. Nedre Buskerud h.o.								18. Ytre Vestfold h.o.			
	Området i alt	Pct.	171* Drammen h.d.	Pct.	172* Dramselva h.d.	Pct.	173* Kongsberg h.d.	Pct.	Området i alt	Pct.	181* Horten/Holmestrand h.d.	Pct.
LANDAREAL OG TALLET PÅ BRUK (se kom.tabellen)												
BEFOLKNING												
Hjemmehørende befolkning 1/12 1950	**137 145**		**86 465**		**29 481**		**21 199**		**132 553**		**24 938**	
Bosatt i byer og hussamlinger	**78 935**	**57,6**	62 263	72,0	7 300	24,8	9 372	44,2	**76 919**	**58,0**	16 733	67,1
Husmødre uten annet yrke	**31 330**		19 831		6 785		4 714		**29 821**		5 790	
Befolkningen etter næring												
Jordbruk og skogbruk	**26 435**	**19,3**	9 946	11,5	9 656	32,8	6 833	32,2	**19 988**	**15,1**	3 532	14,2
Fiske og fangst	**720**	**0,5**	526	0,6	56	0,2	138	0,7	**14 622**	**11,0**	530	2,1
Industri m. v.	**63 346**	**46,2**	44 019	50,9	11 506	39,0	7 821	36,9	**46 257**	**34,9**	10 709	42,9
Forretningsvirksomhet	**10 040**	**7,3**	7 551	8,7	1 388	4,7	1 101	5,2	**9 794**	**7,4**	1 472	5,9
Samferdsel	**11 226**	**8,2**	8 038	9,3	1 865	6,3	1 323	6,2	**12 915**	**9,7**	1 962	7,9
Diverse tjenesteyting	**10 398**	**7,6**	7 181	8,3	1 721	5,8	1 496	7,1	**12 683**	**9,6**	3 318	13,3
Formue, pensjon, trygd m. v. og uoppgitt	**14 980**	**10,9**	9 204	10,6	3 289	11,2	2 487	11,7	**16 294**	**12,3**	3 415	13,7
Private husholdninger 1/12 1950	**43 301**		**27 665**		**8 994**		**6 642**		**41 215**		**7 953**	
Med 1 person	**6 114**	**14,1**	3 924	14,2	1 129	12,6	1 061	16,0	**6 126**	**14,9**	1 225	15,4
Med 2–3 personer	**22 454**	**51,9**	14 655	53,0	4 566	50,8	3 233	48,7	**20 695**	**50,2**	4 144	52,1
Med 4–5 personer	**12 041**	**27,8**	7 534	27,2	2 636	29,3	1 871	28,2	**11 849**	**28,7**	2 182	27,4
Med 6 eller fler personer	**2 692**	**6,2**	1 552	5,6	663	7,4	477	7,2	**2 545**	**6,2**	402	5,1
Felleshusholdninger (FH) 1/12 1950	**232**		**136**		**49**		**47**		**146**		**36**	
Med inntil 10 tilstedeværende personer	**124**	**53,4**	65	47,8	25	51,0	34	72,3	**45**	**30,8**	7	19,4
Med 11–50 tilstedeværende personer	**90**	**38,8**	62	45,6	17	34,7	11	23,4	**81**	**55,5**	20	55,6
Med 51 eller fler tilstedeværende personer	**18**	**7,8**	9	6,6	7	14,3	2	4,3	**20**	**13,7**	9	25,0
Tilstedeværende personer i FH 1/12 1950	**5 200**		**3 492**		**994**		**714**		**5 156**		**1 692**	
I FH med inntil 10 personer	**763**	**14,7**	453	13,0	130	13,1	180	25,2	**298**	**5,8**	49	2,9
I FH med 11–50 personer	**1 969**	**37,9**	1 314	37,6	379	38,1	276	38,7	**2 166**	**42,0**	562	33,2
I FH med 51 eller fler personer	**2 468**	**47,5**	1 725	49,4	485	48,8	258	36,1	**2 692**	**52,2**	1 081	63,9
Hjemmehørende befolkning 1/1 1956	**143 944**		**91 731**		**30 278**		**21 935**		**141 348**		**27 341**	
I pct. av riket		**4,2**		**2,7**		**0,9**		**0,6**		**4,1**		**0,8**
I pct. av området		**100,0**		**63,7**		**21,0**		**15,2**		**100,0**		**19,3**
Befolkningen etter kjønn og alder												
Menn	**71 896**	**49,9**	45 381	49,5	15 326	50,6	11 189	51,0	**70 876**	**50,1**	13 950	51,0
0– 6 år	**8 405**		5 373		1 756		1 276		**8 803**		1 611	
7–14 år	**9 089**		5 763		1 977		1 349		**8 811**		1 697	
15–19 år	**4 098**		2 615		891		592		**4 701**		1 014	
20–49 år	**30 811**		19 849		6 260		4 702		**30 769**		6 249	
50–69 år	**14 823**		9 087		3 288		2 448		**13 630**		2 598	
70 år og over	**4 670**		2 694		1 154		822		**4 162**		781	
Kvinner	**72 048**	**50,1**	46 350	50,5	14 952	49,4	10 746	49,0	**70 472**	**49,9**	13 391	49,0
0– 6 år	**8 132**		5 115		1 850		1 167		**8 371**		1 609	
7–14 år	**8 688**		5 526		1 841		1 321		**8 471**		1 727	
15–19 år	**3 938**		2 550		776		612		**4 170**		749	
20–49 år	**30 076**		19 888		5 892		4 296		**28 900**		5 428	
50–69 år	**15 787**		9 934		3 416		2 437		**15 058**		2 793	
70 år og over	**5 427**		3 337		1 177		913		**5 502**		1 085	
Private husholdninger 1/1 1956	**45 595**		**29 437**		**9 259**		**6 899**		**44 122**		**8 777**	
Gj.snittlig årlig bef.-tilvekst 1930/1950 i pct.		**0,50**		**0,65**		**0,27**		**0,22**		**0,70**		**0,67**
Gj.snittlig årlig bef.-tilvekst 1950/1956 i pct.		**0,83**		**1,02**		**0,45**		**0,58**		**1,11**		**1,61**
INNTEKTSFORHOLD 1955												
Innenbygds(-bys) personlige skattytere (IPS)	**64 146**		**40 921**		**13 267**		**9 958**		**60 410**		**11 796**	
Med inntekt kr. 20 000 og mer	**2 264**	**3,7**	1 753	4,4	284	2,2	227	2,3	**2 486**	**4,3**	417	3,6
Antatt inntekt for IPS. 1000 kr.	**584 749**		**402 601**		**103 857**		**78 291**		**546 381**		**109 706**	
Antatt inntekt pr. IPS	**9 120**		**9 840**		**7 830**		**7 860**		**9 040**		**9 300**	
Ant. innt. pr. IPS i pct. av rikets gj.snitt		**105,8**		**114,2**		**90,8**		**91,2**		**104,9**		**107,9**
Ant. innt. pr. IPS i pct. av områdets gj.snitt		**100,0**		**107,9**		**85,9**		**86,2**		**100,0**		**102,9**
Ant. innt. pr. privat husholdning	**12 820**		**13 680**		**11 220**		**11 350**		**12 380**		**12 500**	
INDUSTRI												
Bedrifter 24/4 1953	**1 146**		**741**		**231**		**174**		**1 091**		**206**	
Bruttoprosuksjonsverdi (BPV) 1952. 1000 kr.	**993 750**		**749 146**		**189 446**		**55 158**		**607 286**		**128 348**	
I pct. av riket		**7,0**		**5,3**		**1,3**		**0,4**		**4,3**		**0,9**
I pct. av området		**100,0**		**75,4**		**19,1**		**5,6**		**100,0**		**21,1**
DETALJHANDEL (unntatt A/S Vinmonopolet)												
Bedrifter 24/4 1953	**1 634**		**1 091**		**284**		**259**		**1 767**		**333**	
Ikke varige konsumvarer	**1 014**	**62,1**	677	62,1	179	63,0	158	61,0	**1 111**	**62,9**	213	64,0
Nærings- og nytelsesmidler	**876**		577		160		139		**905**		172	
Kolonialhandel	**168**		128		11		29		**251**		50	
Landhandel	**294**		145		98		51		**264**		45	
Tob., sjok., frukt, grønnsaker, blomster	**209**		157		26		26		**204**		43	
Varige konsumvarer	**415**	**25,4**	289	26,5	58	20,4	68	26,3	**450**	**25,5**	85	25,5
Tekstil og bekledning	**233**		169		33		31		**262**		50	
Andre varer	**205**	**12,5**	125	11,5	47	16,5	33	12,7	**206**	**11,7**	35	10,5
Detaljomsetning 1952. 1000 kr.	**363 618**		**254 429**		**56 107**		**53 082**		**362 728**		**63 750**	
I pct. av riket		**4,3**		**3,0**		**0,7**		**0,6**		**4,3**		**0,7**
I pct. av området		**100,0**		**70,0**		**15,4**		**14,6**		**100,0**		**17,6**
Detj.omsetning etter bransjer												
Ikke varige konsumvarer	**184 373**	**50,7**	118 221	46,5	37 855	67,5	28 297	53,3	**159 982**	**44,1**	32 602	51,1
Nærings- og nytelsesmidler	**174 215**		111 627		36 312		26 276		**147 815**		30 695	
Kolonialhandel	**38 556**		30 141		2 227		6 188		**41 734**		10 015	
Landhandel	**87 492**		44 488		29 405		13 599		**50 550**		10 158	
Tob., sjok., frukt, grønnsaker, blomster	**17 963**		14 349		1 385		2 229		**20 055**		4 585	
Varige konsumvarer	**107 833**	**29,7**	81 788	32,1	11 099	19,8	14 946	28,2	**120 828**	**33,3**	18 546	29,1
Tekstil og bekledning	**67 043**		50 922		7 202		8 919		**74 635**		11 783	
Andre varer	**71 412**	**19,6**	54 420	21,4	7 153	12,7	9 839	18,5	**81 918**	**22,6**	12 602	19,8
Detj.oms. 1952 pr. privat husholdning 1950	**8 400**		**9 200**		**6 240**		**7 990**		**8 800**		**8 020**	
I pct. av rikets gj.snitt		**95,1**		**104,2**		**70,7**		**90,5**		**99,7**		**90,8**
I pct. av områdets gj.snitt		**100,0**		**109,5**		**74,3**		**95,1**		**100,0**		**91,1**
PERSONLIG TJENESTEYTING. BEDRIFTER 24/4 1953												
Spisesteder og restauranter	**99**		**58**		**20**		**21**		**115**		**25**	
Hoteller og pensjonater	**125**		**35**		**42**		**48**		**63**		**9**	
Vaskerier og renserier m. v.	**30**		**20**		**3**		**7**		**28**		**5**	
Barberere og herrefrisører	**62**		**44**		**9**		**9**		**59**		**10**	
Damefrisører m. v.	**86**		**57**		**16**		**13**		**76**		**16**	

* etter distriktsnummeret betyr at De finner ytterligere spesifikasjoner for distriktet i spesialtabellen for de 45 viktigste distrikter. Beg. s. 168

ENKELTE HANDELSDISTRIKTER

18. Ytre Vestfold h.o. (forts.)						19. Telemarkvassdraget h.o.											
182* Tønsberg h.d.		183* Sandefjord h.d.		184* Larvik h.d.		Området i alt		191* Porsgrunn h.d.		192* Skien h.d.		193 Midt-Telemark h.d.		194* Rjukan/Notodden h.d.		195 Vest-Telemark h.d.	
	Pct.		Pct.		Pct.		Pct.		Pct.		Pct.		Pct.		Pct.		Pct.
51 239		**24 992**		**31 384**		**117 727**		**27 546**		**38 272**		**18 248**		**23 835**		**9 826**	
25 495	49,8	17 584	70,4	17 107	54,5	**68 774**	**58,4**	21 611	78,5	28 759	75,1	4 315	23,6	13 597	57,0	492	5,0
11 258		5 713		7 060		**26 286**		6 510		8 852		3 775		5 353		1 796	
7 812	15,2	1 916	7,7	6 728	21,4	**25 631**	**21,8**	2 125	7,7	4 845	12,7	8 124	44,5	5 068	21,3	5 469	55,7
6 880	13,4	4 356	17,4	2 856	9,1	**1 058**	**0,9**	756	2,7	168	0,4	78	0,4	26	0,1	30	0,3
15 205	29,7	9 353	37,4	10 990	35,0	**52 276**	**44,4**	14 807	53,8	18 756	49,0	5 129	28,1	11 680	49,0	1 904	19,4
3 909	7,6	2 207	8,8	2 206	7,0	**8 171**	**6,9**	2 007	7,3	3 822	10,0	778	4,3	1 224	5,1	340	3,5
5 692	11,1	2 540	10,2	2 721	8,7	**9 013**	**7,7**	2 619	9,5	3 260	8,5	1 205	6,6	1 515	6,4	414	4,2
4 962	9,7	1 928	7,7	2 475	7,9	**8 915**	**7,6**	2 079	7,5	3 382	8,8	1 119	6,1	1 692	7,1	643	6,5
6 779	13,2	2 692	10,8	3 408	10,9	**12 663**	**10,8**	3 153	11,4	4 039	10,6	1 815	9,9	2 630	11,0	1 026	10,4
15 949		**7 783**		**9 530**		**36 551**		**8 777**		**12 154**		**5 350**		**7 514**		**2 756**	
2 515	15,8	1 152	14,8	1 234	12,9	**5 124**	**14,0**	1 141	13,0	1 594	13,1	746	13,9	1 203	16,0	440	16,0
7 923	49,7	3 861	49,6	4 767	50,0	**18 391**	**50,3**	4 704	53,6	6 447	53,0	2 401	44,9	3 743	49,8	1 096	39,8
4 514	28,3	2 303	29,6	2 850	29,9	**10 562**	**28,9**	2 520	28,7	3 477	28,6	1 623	30,3	2 096	27,9	846	30,7
997	6,3	467	6,0	679	7,1	**2 474**	**6,8**	412	4,7	636	5,2	580	10,8	472	6,3	374	13,6
56		**19**		**35**		**164**		**30**		**49**		**19**		**43**		**23**	
17	30,4	7	36,8	14	40,0	**84**	**51,2**	13	43,3	25	51,0	10	52,6	23	53,5	13	56,5
32	57,1	12	63,2	17	48,6	**67**	**40,9**	12	40,0	21	42,9	8	42,1	16	37,2	10	43,5
7	12,5	—	—	4	11,4	**13**	**7,9**	5	16,7	3	6,1	1	5,3	4	9,3	—	—
1 934		**368**		**1 162**		**3 325**		**716**		**1 318**		**291**		**787**		**213**	
105	5,4	50	13,6	94	8,1	**393**	**11,8**	81	11,3	113	8,6	47	16,2	87	11,1	65	30,5
903	46,7	318	86,4	383	33,0	**1 495**	**45,0**	203	28,4	556	42,2	185	63,6	403	51,2	148	69,5
926	47,9	—	—	685	59,0	**1 437**	**43,2**	432	60,3	649	49,2	59	20,3	297	37,7	—	—
54 086		**26 962**		**32 959**		**124 948**		**30 887**		**41 725**		**17 957**		**24 774**		**9 605**	
	1,6		**0,8**		**1,0**		**3,6**		**0,9**		**1,2**		**0,5**		**0,7**		**0,3**
	38,3		**19,1**		**23,3**		**100,0**		**24,7**		**33,4**		**14,4**		**19,8**		**7,7**
26 806	49,6	13 558	50,3	16 562	50,3	**63 188**	**50,6**	15 638	50,6	20 610	49,4	9 251	51,5	12 659	51,1	5 030	52,4
3 297		1 769		2 126		**7 597**		1 886		2 508		1 094		1 540		569	
3 279		1 763		2 072		**8 250**		2 128		2 646		1 249		1 589		638	
1 720		991		976		**3 440**		767		1 085		593		651		344	
11 608		5 938		6 974		**26 884**		6 741		8 911		3 722		5 438		2 072	
5 290		2 410		3 332		**12 896**		3 206		4 175		1 914		2 583		1 018	
1 612		687		1 082		**4 121**		910		1 285		679		858		389	
27 280	50,4	13 404	49,7	16 397	49,7	**61 760**	**49,4**	15 249	49,4	21 115	50,6	8 706	48,5	12 115	48,9	4 575	47,6
3 227		1 598		1 937		**7 124**		1 751		2 451		973		1 411		538	
3 198		1 636		1 910		**7 657**		1 885		2 482		1 140		1 537		613	
1 596		894		931		**3 354**		819		1 118		491		638		288	
11 145		5 574		6 753		**25 421**		6 331		8 934		3 377		5 015		1 764	
5 942		2 769		3 554		**13 472**		3 306		4 574		1 961		2 656		975	
2 172		933		1 312		**4 732**		1 157		1 556		764		858		397	
16 903		**8 400**		**10 042**		**38 910**		**9 863**		**13 258**		**5 269**		**7 833**		**2 687**	
	0,64		**1,40**		**0,34**		**0,39**		**0,80**		**0,58**		**0,45**		**÷0,25**		**0,32**
	0,93		**1,31**		**0,84**		**1,02**		**2,02**		**1,50**		**÷0,27**		**0,66**		**÷0,38**
23 393		**10 922**		**14 299**		**54 006**		**13 430**		**17 436**		**7 946**		**10 850**		**4 344**	
1 024	4,7	610	5,9	435	3,2	**1 565**	**3,0**	456	3,6	562	3,3	74	0,9	456	4,3	17	0,4
205 991		**106 869**		**123 815**		**474 364**		**128 137**		**168 264**		**51 283**		**102 431**		**24 249**	
8 810		**9 780**		**8 660**		**8 780**		**9 540**		**9 650**		**6 450**		**9 440**		**5 580**	
	102,2		**113,5**		**100,5**		**101,9**		**110,7**		**111,9**		**74,8**		**109,5**		**64,7**
	97,5		**108,2**		**95,8**		**100,0**		**108,7**		**109,9**		**73,5**		**107,5**		**63,6**
12 190		**12 720**		**12 330**		**12 190**		**12 990**		**12 690**		**9 730**		**13 080**		**9 020**	
430		**175**		**280**		**825**		**207**		**287**		**120**		**142**		**69**	
181 067		**144 405**		**153 466**		**872 178**		**400 784**		**227 144**		**28 770**		**209 347**		**6 133**	
	1,3		**1,0**		**1,1**		**6,2**		**2,8**		**1,6**		**0,2**		**1,5**		**0,0**
	29,8		**23,8**		**25,3**		**100,0**		**46,0**		**26,0**		**3,3**		**24,0**		**0,7**
683		**349**		**402**		**1 502**		**445**		**475**		**189**		**288**		**105**	
434	63,5	206	59,0	258	64,2	**940**	**62,6**	265	59,6	284	59,8	134	70,9	179	62,2	78	74,3
354		156		223		**853**		231		258		124		164		76	
93		51		57		**203**		65		102		8		26		2	
128		23		68		**272**		46		23		74		62		67	
62		45		54		**167**		60		49		21		34		3	
155	22,7	103	29,5	107	26,6	**406**	**27,0**	136	30,6	134	28,2	43	22,8	76	26,4	17	16,2
90		59		63		**217**		75		70		20		40		12	
94	13,8	40	11,5	37	9,2	**156**	**10,4**	44	9,9	57	12,0	12	6,3	33	11,5	10	9,5
142 443		**75 092**		**81 443**		**300 477**		**83 900**		**108 390**		**31 414**		**61 130**		**15 643**	
	1,7		**0,9**		**1,0**		**3,5**		**1,0**		**1,3**		**0,4**		**0,7**		**0,2**
	39,3		**20,7**		**22,5**		**100,0**		**27,9**		**36,1**		**10,5**		**20,3**		**5,2**
61 219	43,0	28 761	38,3	37 400	45,9	**151 673**	**50,5**	38 610	46,0	45 092	41,6	22 678	72,2	32 782	53,6	12 511	80,0
56 750		25 588		34 782		**143 674**		35 968		42 206		21 744		31 402		12 354	
14 859		8 721		8 139		**37 478**		11 352		18 598		504		6 819		205	
21 063		4 578		14 751		**61 048**		10 680		6 368		18 677		13 298		12 025	
6 585		4 307		4 578		**14 393**		5 652		5 017		713		3 000		11	
49 290	34,6	24 846	33,1	28 146	34,6	**92 528**	**30,8**	26 345	31,4	40 480	37,3	5 786	18,4	18 134	29,7	1 783	11,4
30 302		16 939		15 611		**57 337**		17 028		24 338		3 142		11 370		1 459	
31 934	22,4	21 485	28,6	15 897	19,5	**56 276**	**18,7**	18 945	22,6	22 818	21,1	2 950	9,4	10 214	16,7	1 349	8,6
8 930		**9 650**		**8 550**		**8 220**		**9 560**		**8 920**		**5 870**		**8 140**		**5 680**	
	101,1		**109,3**		**96,8**		**93,1**		**108,3**		**101,0**		**66,5**		**92,2**		**64,3**
	101,5		**109,7**		**97,2**		**100,0**		**116,3**		**108,5**		**71,4**		**99,0**		**69,1**
47		**13**		**30**		**125**		**30**		**27**		**24**		**34**		**10**	
30		**5**		**19**		**151**		**12**		**14**		**27**		**34**		**64**	
9		**9**		**5**		**17**		**3**		**11**		—		**3**		—	
18		**12**		**19**		**43**		**13**		**16**		**4**		**9**		**1**	
31		**18**		**11**		**67**		**18**		**26**		**9**		**12**		**2**	

	21. Østre Sørlandet h.o.											
	Området i alt		211* Arendal h.d.		212 Grimstad h.d.		213 Tvedestrand h.d.		214 Risør h.d.		215 Kragerø h.d.	
		Pct.		Pct.		Pct.		Pct.		Pct.		Pct.
LANDAREAL OG TALLET PÅ BRUK (se kom.tabellen)												
BEFOLKNING												
Hjemmehørende befolkning 1/12 1950	**78 934**		**29 516**		**9 819**		**9 760**		**8 647**		**15 135**	
Bosatt i byer og hussamlinger	**36 684**	**46,5**	18 965	64,3	2 587	26,3	3 970	40,7	3 226	37,3	7 189	47,5
Husmødre uten annet yrke	**16 028**		6 001		1 944		2 003		1 797		3 139	
Befolkningen etter næring												
Jordbruk og skogbruk	**18 117**	**23,0**	4 249	14,4	2 527	25,7	2 244	23,0	2 188	25,3	3 918	25,9
Fiske og fangst	**1 805**	**2,3**	427	1,4	256	2,6	275	2,8	282	3,3	552	3,6
Industri m. v.	**26 604**	**33,7**	11 151	37,8	2 957	30,1	2 808	28,8	3 198	37,0	5 241	34,6
Forretningsvirksomhet	**5 420**	**6,9**	2 717	9,2	703	7,2	457	4,7	426	4,9	913	6,0
Samferdsel	**10 558**	**13,4**	4 579	15,5	1 268	12,9	1 661	17,0	884	10,2	1 651	10,9
Diverse tjenesteyting	**6 277**	**8,0**	2 872	9,7	792	8,1	645	6,6	567	6,6	1 023	6,8
Formue, pensjon, trygd m. v. og uoppgitt	**10 153**	**12,9**	3 521	11,9	1 316	13,4	1 670	17,1	1 102	12,7	1 837	12,1
Private husholdninger 1/12 1950	**23 274**		**8 660**		**2 919**		**2 887**		**2 524**		**4 542**	
Med 1 person	**3 685**	**15,8**	1 345	15,5	501	17,2	492	17,0	413	16,4	687	15,1
Med 2–3 personer	**10 794**	**46,4**	3 975	45,9	1 351	46,3	1 370	47,5	1 142	45,2	2 186	48,1
Med 4–5 personer	**6 657**	**28,6**	2 609	30,1	787	27,0	769	26,6	701	27,8	1 270	28,0
Med 6 eller fler personer	**2 138**	**9,2**	731	8,4	280	9,6	256	8,9	268	10,6	399	8,8
Felleshusholdninger (FH) 1/12 1950	**101**		**31**		**10**		**14**		**13**		**15**	
Med inntil 10 tilstedeværende personer	**34**	**33,7**	9	29,0	2	20,0	5	35,7	3	23,1	4	26,7
Med 11–50 tilstedeværende personer	**61**	**60,4**	19	61,3	6	60,0	8	57,1	10	76,9	11	73,3
Med 51 eller fler tilstedeværende personer	**6**	**5,9**	3	9,7	2	20,0	1	7,1	—	—	—	—
Tilstedeværende personer i FH 1/12 1950	**2 361**		**1 036**		**324**		**315**		**157**		**289**	
I FH med inntil 10 personer	**246**	**10,4**	72	6,9	20	6,2	31	9,8	15	9,6	14	4,8
I FH med 11–50 personer	**1 371**	**58,1**	446	43,1	156	48,1	206	65,4	142	90,4	275	95,2
I FH med 51 eller fler personer	**744**	**31,5**	518	50,0	148	45,7	78	24,8	—	—	—	—
Hjemmehørende befolkning 1/1 1956	**80 001**		**30 394**		**10 016**		**9 615**		**8 725**		**15 184**	
I pct. av riket		**2,3**		**0,9**		**0,3**		**0,3**		**0,3**		**0,4**
I pct. av området		**100,0**		**38,0**		**12,5**		**12,0**		**10,9**		**19,0**
Befolkningen etter kjønn og alder												
Menn	**40 143**	**50,2**	15 099	49,7	4 916	49,1	4 789	49,8	4 396	50,4	7 722	50,9
0– 6 år	**4 880**		1 871		645		542		506		967	
7–14 år	**5 575**		2 129		695		636		629		1 076	
15–19 år	**2 463**		987		318		276		254		437	
20–49 år	**15 939**		6 236		1 915		1 861		1 733		2 975	
50–69 år	**8 098**		2 847		949		1 021		929		1 655	
70 år og over	**3 188**		1 029		394		453		345		612	
Kvinner	**39 858**	**49,8**	15 295	50,3	5 100	50,9	4 826	50,2	4 329	49,6	7 462	49,1
0– 6 år	**4 694**		1 811		566		578		531		866	
7–14 år	**5 020**		1 931		678		570		548		924	
15–19 år	**2 413**		976		329		257		256		432	
20–49 år	**14 974**		6 005		1 917		1 683		1 578		2 795	
50–69 år	**8 781**		3 196		1 106		1 160		975		1 700	
70 år og over	**3 976**		1 376		504		578		441		745	
Private husholdninger 1/1 1956	**23 982**		**8 912**		**2 981**		**3 230**		**2 557**		**4 561**	
Gj.snittlig årlig bef.-tilvekst 1930/1950 i pct.		**0,18**		**0,54**		**0,57**		**÷0,36**		**÷0,14**		**0,03**
Gj.snittlig årlig bef.-tilvekst 1950/1956 i pct.		**0,23**		**0,50**		**0,33**		**÷0,25**		**0,15**		**0,05**
INNTEKTSFORHOLD 1955												
Innenbygds(-bys) personlige skattytere (IPS)	**32 241**		**11 728**		**4 128**		**3 903**		**3 641**		**6 202**	
Med inntekt kr. 20 000 og mer	**668**	**2,2**	336	3,0	79	2,0	54	1,5	81	2,4	92	1,5
Antatt inntekt for IPS. 1000 kr.	**228 604**		**92 157**		**26 583**		**24 125**		**25 314**		**44 916**	
Antatt inntekt pr. IPS	**7 090**		**7 860**		**6 440**		**6 180**		**6 950**		**7 240**	
Ant. innt. pr. IPS i pct. av rikets gj.snitt		**82,3**		**91,2**		**74,7**		**71,7**		**80,6**		**84,0**
Ant. innt. pr. IPS i pct. av områdets gj.snitt		**100,0**		**110,9**		**90,8**		**87,2**		**98,0**		**102,1**
Ant. innt. pr. privat husholdning	**9 530**		**10 340**		**8 920**		**7 470**		**9 900**		**9 850**	
INDUSTRI												
Bedrifter 24/4 1953	**664**		**244**		**96**		**64**		**87**		**133**	
Bruttoproduksjonsverdi (BPV) 1952. 1000 kr.	**223 269**		**107 654**		**16 458**		**18 704**		**43 980**		**34 886**	
I pct. av riket		**1,6**		**0,8**		**0,1**		**0,1**		**0,3**		**0,2**
I pct. av området		**100,0**		**48,2**		**7,4**		**8,4**		**19,7**		**15,6**
DETALJHANDEL (unntatt A/S Vinmonopolet)												
Bedrifter 24/4 1953	**967**		**381**		**120**		**113**		**115**		**185**	
Ikke varige konsumvarer	**622**	**64,3**	229	60,1	73	60,8	82	72,6	69	60,0	124	67,0
Nærings- og nytelsesmidler	**559**		198		65		79		61		114	
Kolonialhandel	**122**		59		15		9		10		28	
Landhandel	**264**		54		30		56		33		51	
Tob., sjok., frukt, grønnsaker, blomster	**85**		46		11		4		7		17	
Varige konsumvarer	**234**	**24,2**	99	26,0	35	29,2	21	18,6	32	27,8	43	23,2
Tekstil og bekledning	**118**		48		18		13		14		24	
Andre varer	**111**	**11,5**	53	13,9	12	10,0	10	8,8	14	12,2	18	9,7
Detaljomsetning 1952. 1000 kr.	**164 198**		**77 724**		**18 343**		**15 427**		**16 130**		**28 506**	
I pct. av riket		**1,9**		**0,9**		**0,2**		**0,2**		**0,2**		**0,3**
I pct. av området		**100,0**		**47,3**		**11,2**		**9,4**		**9,8**		**17,4**
Detj.omsetning etter bransjer												
Ikke varige konsumvarer	**89 723**	**54,6**	35 241	45,3	9 320	50,8	10 748	69,7	9 466	58,7	17 352	60,9
Nærings- og nytelsesmidler	**85 216**		32 791		8 604		10 528		9 201		16 619	
Kolonialhandel	**18 942**		11 018		1 840		748		1 033		4 295	
Landhandel	**43 124**		9 447		4 076		8 200		5 318		8 647	
Tob., sjok., frukt, grønnsaker, blomster	**7 592**		3 892		1 198		364		671		1 467	
Varige konsumvarer	**47 061**	**28,7**	26 039	33,5	5 833	31,8	3 103	20,1	4 228	26,2	7 650	26,8
Tekstil og bekledning	**27 894**		15 740		3 583		..		2 261		4 360	
Andre varer	**27 414**	**16,7**	16 444	21,2	3 190	17,4	1 576	10,2	2 436	15,1	3 504	12,3
Detj.oms. 1952 pr. privat husholdning 1950	**7 050**		**8 980**		**6 280**		**5 340**		**6 390**		**6 280**	
I pct. av rikets gj.snitt		**79,8**		**101,7**		**71,1**		**60,5**		**72,3**		**71,1**
I pct. av områdets gj.snitt		**100,0**		**127,4**		**89,1**		**75,7**		**90,6**		**89,1**
PERSONLIG TJENESTEYTING. BEDRIFTER 24/4 1953												
Spisesteder og restauranter	**79**		**32**		**9**		**7**		**9**		**14**	
Hoteller og pensjonater	**70**		**13**		**13**		**7**		**7**		**14**	
Vaskerier og renserier m. v.	**13**		**5**		**2**		**1**		**3**		**2**	
Barberere og herrefrisører	**28**		**15**		**4**		**2**		**2**		**5**	
Damefrisører m. v.	**51**		**25**		**3**		**6**		**5**		**10**	

* etter distriktsnummeret betyr at De finner ytterligere spesifikasjoner for distriktet i spesialtabellen for de 45 viktigste distrikter. Beg. s. 168

ENKELTE HANDELSDISTRIKTER

216 Åmli/Tveitsund h.d.	Pct.	22. Midtre Sørlandet h.o. Området i alt	Pct.	221* Kristiansand h.d.	Pct.	222 Lillesand h.d.	Pct.	223 Setesdal h.d.	Pct.	224 Indre Vest-Agder h.d.	Pct.	23. Vestre Sørlandet h.o. Området i alt	Pct.	231 Mandal h.d.	Pct.	232 Farsund h.d.	Pct.
6 057		**71 877**		**52 216**		**6 443**		**7 104**		**6 114**		**58 189**		**12 674**		**12 067**	
747	12,3	**39 702**	**55,2**	36 480	69,9	1 914	29,7	866	12,2	442	7,2	**25 784**	**44,3**	5 959	47,0	5 062	41,9
1 144		**14 539**		10 843		1 308		1 301		1 087		**11 711**		2 611		2 465	
2 991	49,4	**14 714**	**20,5**	6 233	11,9	1 749	27,1	3 215	45,3	3 517	57,5	**17 805**	**30,6**	3 062	24,2	4 380	36,3
13	0,2	**1 723**	**2,4**	1 371	2,6	311	4,8	5	0,1	36	0,6	**3 591**	**6,2**	628	5,0	551	4,6
1 249	20,6	**26 029**	**36,2**	21 648	41,5	1 619	25,1	1 667	23,5	1 095	17,9	**17 549**	**30,2**	4 436	35,0	2 103	17,4
204	3,4	**5 808**	**8,1**	5 036	9,6	334	5,2	262	3,7	176	2,9	**3 323**	**5,7**	854	6,7	707	5,9
515	8,5	**8 303**	**11,6**	6 435	12,3	936	14,5	475	6,7	457	7,5	**5 651**	**9,7**	1 099	8,7	2 071	17,2
378	6,2	**8 295**	**11,5**	6 815	13,1	495	7,7	682	9,6	303	5,0	**3 950**	**6,8**	1 021	8,1	909	7,5
707	11,7	**7 005**	**9,7**	4 678	9,0	999	15,5	798	11,2	530	8,7	**6 320**	**10,9**	1 574	12,4	1 346	11,2
1 742		**21 914**		**16 018**		**1 996**		**2 126**		**1 774**		**17 134**		**3 992**		**3 682**	
247	14,2	**3 952**	**18,0**	2 892	18,1	351	17,6	397	18,7	312	17,6	**2 797**	**16,3**	741	18,6	665	18,1
770	44,2	**9 853**	**45,0**	7 246	45,2	990	49,6	895	42,1	722	40,7	**7 574**	**44,2**	1 850	46,3	1 741	47,3
521	29,9	**6 290**	**28,7**	4 681	29,2	500	25,1	602	28,3	507	28,6	**5 059**	**29,5**	1 125	28,2	961	26,1
204	11,7	**1 819**	**8,3**	1 199	7,5	155	7,8	232	10,9	233	13,1	**1 704**	**9,9**	276	6,9	315	8,6
18		**105**		**75**		**13**		**8**		**9**		**64**		**13**		**15**	
11	61,1	**38**	**36,2**	22	29,3	8	61,5	4	50,0	4	44,4	**28**	**43,8**	3	23,1	7	46,7
7	38,9	**55**	**52,4**	43	57,3	4	30,8	3	37,5	5	55,6	**30**	**46,9**	9	69,2	4	26,7
—	—	**12**	**11,4**	10	13,3	1	7,7	1	12,5	—	—	**6**	**9,4**	1	7,7	4	26,7
240		**3 958**		**3 350**		**252**		**229**		**127**		**1 338**		**291**		**434**	
94	39,2	**277**	**7,0**	169	5,0	59	23,4	20	8,7	29	22,8	**171**	**12,8**	15	5,2	55	12,7
146	60,8	**1 387**	**35,0**	1 129	33,7	81	32,1	79	34,5	98	77,2	**621**	**46,4**	211	72,5	79	18,2
—	—	**2 294**	**58,0**	2 052	61,3	112	44,4	130	56,8	—	—	**546**	**40,8**	65	22,3	300	69,1
6 067		**77 400**		**58 392**		**6 332**		**6 901**		**5 775**		**59 080**		**12 959**		**12 108**	
	0,2		**2,2**		**1,7**		**0,2**		**0,2**		**0,2**		**1,7**		**0,4**		**0,4**
	7,6		**100,0**		**75,4**		**8,2**		**8,9**		**7,5**		**100,0**		**21,9**		**20,5**
3 221	53,1	**38 986**	**50,4**	29 261	50,1	3 188	50,3	3 485	50,5	3 052	52,8	**29 790**	**50,4**	6 396	49,4	6 094	50,3
349		**5 305**		4 144		418		389		354		**3 961**		864		799	
410		**5 343**		4 052		408		465		418		**4 103**		891		825	
191		**2 535**		1 875		217		227		216		**1 942**		392		391	
1 219		**16 521**		12 883		1 163		1 335		1 140		**11 822**		2 469		2 403	
697		**6 943**		4 857		688		769		629		**5 678**		1 275		1 152	
355		**2 339**		1 450		294		300		295		**2 284**		505		524	
2 846	46,9	**38 414**	**49,6**	29 131	49,9	3 144	49,7	3 416	49,5	2 723	47,2	**29 290**	**49,6**	6 563	50,6	6 014	49,7
342		**4 890**		3 866		308		401		315		**3 712**		827		737	
369		**4 988**		3 798		393		433		364		**3 863**		847		788	
163		**2 420**		1 882		171		207		160		**1 884**		373		364	
996		**15 751**		12 477		1 101		1 223		950		**10 777**		2 379		2 115	
644		**7 549**		5 318		803		803		625		**6 138**		1 419		1 331	
332		**2 816**		1 790		368		349		309		**2 916**		718		679	
1 741		**23 671**		**17 977**		**1 960**		**2 062**		**1 672**		**17 443**		**4 107**		**3 696**	
	÷0,17		**1,13**		**1,72**		**÷0,35**		**÷0,03**		**0,29**		**0,34**		**0,32**		**÷0,04**
	0,03		**1,28**		**1,97**		**÷0,29**		**÷0,48**		**÷0,92**		**0,26**		**0,37**		**0,06**
2 639		**33 951**		**25 689**		**2 844**		**2 946**		**2 472**		**23 944**		**5 463**		**4 842**	
26	1,0	**1 196**	**3,6**	1 095	4,3	44	1,6	28	1,0	29	1,2	**474**	**2,0**	91	1,7	89	1,9
15 509		**288 436**		**238 688**		**18 087**		**17 309**		**14 352**		**166 564**		**38 192**		**29 535**	
5 880		**8 500**		**9 290**		**6 360**		**5 880**		**5 810**		**6 960**		**6 990**		**6 100**	
	68,2		**98,6**		**107,8**		**73,8**		**68,2**		**67,4**		**80,7**		**81,1**		**70,8**
	82,9		**100,0**		**109,3**		**74,8**		**69,2**		**68,4**		**100,0**		**100,4**		**87,6**
8 910		**12 190**		**13 280**		**9 230**		**8 390**		**8 580**		**9 550**		**9 300**		**7 990**	
40		**874**		**595**		**79**		**80**		**120**		**566**		**169**		**95**	
1 587		**431 115**		**414 182**		**8 981**		**5 444**		**2 508**		**153 512**		**46 789**		**9 518**	
	0,0		**3,0**		**2,9**		**0,1**		**0,0**		**0,0**		**1,1**		**0,3**		**0,1**
	0,7		**100,0**		**96,1**		**2,1**		**1,3**		**0,6**		**100,0**		**30,5**		**6,2**
53		**880**		**677**		**102**		**59**		**42**		**684**		**144**		**163**	
45	84,9	**532**	**60,5**	391	57,8	63	61,8	39	66,1	39	92,9	**410**	**59,9**	90	62,5	84	51,5
42		**463**		332		57		35		39		**369**		80		78	
1		**99**		86		13		—		—		**62**		22		17	
40		**189**		90		28		33		38		**192**		32		36	
—		**76**		68		6		2		—	—	**50**		14		14	
4	7,5	**242**	**27,5**	203	30,0	28	27,5	11	18,6	—	—	**179**	**26,2**	39	27,1	51	31,3
1		**119**		99		15		5		—		**90**		17		24	
4	7,5	**106**	**12,0**	83	12,3	11	10,8	9	15,3	3	7,1	**95**	**13,9**	15	10,4	28	17,2
8 068		**181 290**		**153 026**		**11 222**		**10 489**		**6 553**		**111 874**		**22 998**		**22 841**	
	0,1		**2,1**		**1,8**		**0,1**		**0,1**		**0,1**		**1,3**		**0,3**		**0,3**
	4,9		**100,0**		**84,4**		**6,2**		**5,8**		**3,6**		**100,0**		**20,6**		**20,4**
7 596	94,1	**93 512**	**51,6**	70 734	46,2	7 695	68,6	8 682	82,8	6 401	97,7	**65 767**	**58,8**	12 288	53,4	12 171	53,3
7 473		**86 770**		64 942		7 443		7 984		6 401		**62 479**		11 195		11 645	
8		**19 359**		18 302		1 057		—		—		**7 856**		2 771		1 874	
7 436		**40 162**		21 028		4 815		7 941		6 378		**40 238**		5 384		7 195	
—		**9 957**		9 404		..		..		—		**3 741**		876		942	
208	2,6	**54 515**	**30,1**	51 211	33,5	2 533	22,6	771	7,4	—	—	**28 545**	**25,5**	7 572	32,9	6 397	28,0
..		**33 178**		31 140		1 582		456		—		**16 429**		4 139		3 243	
264	3,3	**33 263**	**18,3**	31 081	20,3	994	8,9	1 036	9,9	152	2,3	**17 562**	**15,7**	3 138	13,6	4 273	18,7
4 630		**8 270**		**9 550**		**5 620**		**4 930**		**3 690**		**6 530**		**5 760**		**6 200**	
	52,4		**93,7**		**108,2**		**63,6**		**55,8**		**41,8**		**74,0**		**65,2**		**70,2**
	65,7		**100,0**		**115,5**		**68,0**		**59,6**		**44,6**		**100,0**		**88,2**		**94,9**
8		**58**		**45**		**5**		**6**		**2**		**50**		**12**		**11**	
16		**94**		**27**		**12**		**42**		**13**		**49**		**8**		**9**	
—		**15**		**12**		2		1		—		**6**		**1**		**1**	
—		**35**		**31**		**2**		**2**		—		**19**		**5**		**5**	
2		**34**		**27**		**4**		**2**		**1**		**30**		**5**		**7**	

	23. V. Sørlandet h.o. (forts.)				31. Jæren og Ryfylke h.o.							
	233 Flekkefjord h.d.		234 Egersund h.d.		**Området i alt**		311* Stavanger h.d.		312 Bryne h.d.		313* Sandnes h.d.	
		Pct.		Pct.		Pct.		Pct.		Pct.		Pct.
LANDAREAL OG TALLET PÅ BRUK (se kom.tabellen)												
BEFOLKNING												
Hjemmehørende befolkning 1/12 1950	**17 738**		**15 710**		**139 334**		**81 358**		**16 369**		**21 113**	
Bosatt i byer og hussamlinger	7 392	41,7	7 371	46,9	**90 606**	**65,0**	64 253	79,0	5 582	34,1	13 236	62,7
Husmødre uten annet yrke	3 477		3 158		**28 349**		16 794		3 081		4 342	
Befolkningen etter næring												
Jordbruk og skogbruk	5 571	31,4	4 792	30,5	**28 385**	**20,4**	9 651	11,9	7 982	48,8	4 012	19,0
Fiske og fangst	918	5,2	1 494	9,5	**2 824**	**2,0**	1 974	2,4	74	0,5	142	0,7
Industri m. v.	5 967	33,6	5 043	32,1	**56 605**	**40,6**	32 953	40,5	4 288	26,2	11 116	52,7
Forretningsvirksomhet	951	5,4	811	5,2	**12 240**	**8,8**	9 303	11,4	696	4,3	1 480	7,0
Samferdsel	1 443	8,1	1 038	6,6	**13 169**	**9,5**	9 862	12,1	770	4,7	1 382	6,5
Diverse tjenesteyting	1 069	6,0	951	6,1	**13 374**	**9,6**	9 612	11,8	1 114	6,8	1 485	7,0
Formue, pensjon, trygd m. v. og uoppgitt	1 819	10,3	1 581	10,1	**12 737**	**9,1**	8 003	9,8	1 445	8,8	1 496	7,1
Private husholdninger 1/12 1950	**5 168**		**4 292**		**40 335**		**24 617**		**3 992**		**6 033**	
Med 1 person	820	15,9	571	13,3	**6 069**	**15,0**	3 938	16,0	503	12,6	870	14,4
Med 2–3 personer	2 218	42,9	1 765	41,1	**17 831**	**44,2**	11 575	47,0	1 301	32,6	2 530	41,9
Med 4–5 personer	1 594	30,8	1 379	32,1	**12 506**	**31,0**	7 373	30,0	1 341	33,6	1 991	33,0
Med 6 eller fler personer	536	10,4	577	13,4	**3 929**	**9,7**	1 731	7,0	847	21,2	642	10,6
Felleshusholdninger (FH) 1/12 1950	**22**		**14**		**170**		**89**		**25**		**20**	
Med inntil 10 tilstedeværende personer	13	59,1	5	35,7	**64**	**37,6**	32	36,0	11	44,0	4	20,0
Med 11–50 tilstedeværende personer	9	40,9	8	57,1	**83**	**48,8**	42	47,2	10	40,0	14	70,0
Med 51 eller fler tilstedeværende personer	—	—	1	7,1	**23**	**13,5**	15	16,9	4	16,0	2	10,0
Tilstedeværende personer i FH 1/12 1950	**249**		**364**		**6 447**		**3 988**		**816**		**991**	
I FH med inntil 10 personer	74	29,7	27	7,4	**412**	**6,4**	221	5,5	72	8,8	19	1,9
I FH med 11–50 personer	175	70,3	156	42,9	**1 899**	**29,5**	992	24,9	239	29,3	260	26,2
I FH med 51 eller fler personer	—	—	181	49,7	**4 136**	**64,2**	2 775	69,6	505	61,9	712	71,8
Hjemmehørende befolkning 1/1 1956	**17 867**		**16 146**		**150 074**		**87 647**		**17 670**		**24 084**	
I pct. av riket		**0,5**		**0,5**		**4,4**		**2,5**		**0,5**		**0,7**
I pct. av området		**30,2**		**27,3**		**100,0**		**58,4**		**11,8**		**16,0**
Befolkningen etter kjønn og alder												
Menn	9 105	51,0	8 195	50,8	**74 458**	**49,6**	42 560	48,6	9 163	51,9	11 984	49,8
0– 6 år	1 144		1 154		**11 170**		6 335		1 436		1 928	
7–14 år	1 249		1 138		**10 036**		5 352		1 403		1 764	
15–19 år	609		550		**4 893**		2 623		772		768	
20–49 år	3 614		3 336		**32 121**		18 827		3 737		5 234	
50–69 år	1 768		1 483		**12 374**		7 235		1 337		1 760	
70 år og over	721		534		**3 864**		2 188		478		530	
Kvinner	8 762	49,0	7 951	49,2	**75 616**	**50,4**	45 087	51,4	8 507	48,1	12 100	50,2
0– 6 år	1 044		1 104		**10 494**		5 893		1 354		1 845	
7–14 år	1 189		1 039		**9 668**		5 109		1 333		1 742	
15–19 år	605		542		**4 790**		2 653		670		791	
20–49 år	3 234		3 049		**31 906**		19 641		3 285		5 203	
50–69 år	1 802		1 586		**13 747**		8 632		1 360		1 859	
70 år og over	888		631		**5 011**		3 159		505		660	
Private husholdninger 1/1 1956	**5 227**		**4 413**		**43 540**		**26 568**		**4 320**		**6 891**	
Gj.snittlig årlig bef.-tilvekst 1930/1950 i pct.		**0,36**		**0,68**		**1,29**		**1,18**		**1,27**		**2,43**
Gj.snittlig årlig bef.-tilvekst 1950/1956 i pct.		**0,12**		**0,46**		**1,28**		**1,29**		**1,32**		**2,35**
INNTEKTSFORHOLD 1955												
Innenbygds(-bys) personlige skattytere (IPS)	**7 161**		**6 478**		**63 600**		**39 134**		**6 547**		**10 036**	
Med inntekt kr. 20 000 og mer	125	1,8	169	2,7	**2 456**	**4,2**	1 585	4,6	330	5,1	386	3,9
Antatt inntekt for IPS. 1000 kr.	**46 983**		**51 854**		**547 720**		**334 022**		**58 501**		**92 129**	
Antatt inntekt pr. IPS	**6 560**		**8 000**		**8 610**		**8 540**		**8 940**		**9 180**	
Ant. innt. pr. IPS i pct. av rikets gj.snitt		**76,1**		**92,8**		**99,9**		**99,1**		**103,7**		**106,5**
Ant. innt. pr. IPS i pct. av områdets gj.snitt		**94,3**		**114,9**		**100,0**		**99,2**		**103,8**		**106,6**
Ant. innt. pr. privat husholdning	**8 990**		**11 750**		**12 580**		**12 570**		**13 540**		**13 370**	
INDUSTRI												
Bedrifter 24/4 1953	**190**		**112**		**1 206**		**718**		**121**		**234**	
Bruttoproduksjonsverdi (BPV) 1952. 1000 kr.	**47 735**		**49 470**		**811 294**		**388 025**		**51 250**		**154 272**	
I pct. av riket		**0,3**		**0,3**		**5,7**		**2,7**		**0,4**		**1,1**
I pct. av området		**31,1**		**32,2**		**100,0**		**47,8**		**6,3**		**19,0**
DETALJHANDEL (unntatt A/S Vinmonopolet)												
Bedrifter 24/4 1953	**218**		**159**		**1 683**		**1 178**		**105**		**235**	
Ikke varige konsumvarer	142	65,1	94	59,1	**1 060**	**63,0**	758	64,3	55	52,4	125	53,2
Nærings- og nytelsesmidler	127		84		**836**		557		52		109	
Kolonialhandel	10		13		**291**		236		1		35	
Landhandel	80		44		**194**		55		27		33	
Tob., sjok., frukt, grønnsaker, blomster	11		11		**163**		128		7		19	
Varige konsumvarer	46	21,1	43	27,0	**455**	**27,0**	319	27,1	33	31,4	73	31,1
Tekstil og bekledning	24		25		**219**		157		20		28	
Andre varer	30	13,8	22	13,8	**168**	**10,0**	101	8,6	17	16,2	37	15,7
Detaljomsetning 1952. 1000 kr.	**32 734**		**33 301**		**411 004**		**283 162**		**32 399**		**64 518**	
I pct. av riket		**0,4**		**0,4**		**4,8**		**3,3**		**0,4**		**0,8**
I pct. av området		**29,3**		**29,8**		**100,0**		**68,9**		**7,9**		**15,7**
Detj.omsetning etter bransjer												
Ikke varige konsumvarer	19 712	60,2	21 596	64,9	**180 874**	**44,0**	110 013	38,9	20 189	62,3	27 809	43,1
Nærings- og nytelsesmidler	18 846		20 793		**167 167**		98 681		19 733		26 292	
Kolonialhandel	939		2 272		**52 681**		43 401		114		6 318	
Landhandel	13 541		14 118		**63 814**		18 157		15 770		12 374	
Tob., sjok., frukt, grønnsaker, blomster	1 006		917		**18 005**		13 746		..		2 553	
Varige konsumvarer	7 696	23,5	6 880	20,7	**121 612**	**29,6**	87 676	31,0	5 865	18,1	23 463	36,4
Tekstil og bekledning	4 541		4 506		**75 971**		56 060		..		14 163	
Andre varer	5 326	16,3	4 825	14,5	**108 518**	**26,4**	85 473	30,2	6 345	19,6	13 246	20,5
Detj.oms. 1952 pr. privat husholdning 1950	**6 330**		**7 760**		**10 190**		**11 500**		**8 120**		**10 690**	
I pct. av rikets gj.snitt		**71,7**		**87,9**		**115,4**		**130,2**		**92,0**		**121,1**
I pct. av områdets gj.snitt		**96,9**		**118,8**		**100,0**		**112,9**		**79,7**		**104,9**
PERSONLIG TJENESTEYTING. BEDRIFTER 24/4 1953												
Spisesteder og restauranter	**16**		**11**		**100**		**73**		**4**		**13**	
Hoteller og pensjonater	**23**		**9**		**74**		**34**		**5**		**5**	
Vaskerier og renserier m. v.	**2**		**2**		**33**		**29**		**1**		**3**	
Barberere og herrefrisører	**4**		**5**		**59**		**45**		**4**		**8**	
Damefrisører m. v.	**12**		**6**		**80**		**45**		**14**		**14**	

* etter distriktsnummeret betyr at De finner ytterligere spesifikasjoner for distriktet i spesialtabellen for de 45 viktigste distrikter. Beg. s. 168

ENKELTE HANDELSDISTRIKTER

31. Jæren og Ryfylke (forts.)				32. Haugaland h.o.										33. S. Bergenhus h.o.			
314 Indre Ryfylke h.d.		315 Sauda/Sand h.d.		**Området i alt**		321* Haugesund h.d.		322 Kopervik h.d.		323 Ind. Haugesund-halvøya h.d.		324 Bømlafjord h.d.		**Området i alt**		331* Bergen h.d.	
	Pct.		Pct.		Pct.		Pct.		Pct.		Pct.		Pct.		Pct.		Pct.
10 549		**9 945**		**74 015**		**35 310**		**14 245**		**12 357**		**12 103**		**299 225**		**162 950**	
2 937	27,8	4 598	46,2	**32 869**	**44,4**	22 188	62,8	8 196	57,5	1 036	8,4	1 449	12,0	**169 813**	**56,8**	139 561	85,6
2 113		2 019		**15 199**		7 440		2 944		2 394		2 421		**59 794**		32 386	
4 057	38,5	2 683	27,0	**16 233**	**21,9**	5 190	14,7	1 883	13,2	6 087	49,3	3 073	25,4	**41 971**	**14,0**	4 360	2,7
451	4,3	183	1,8	**10 630**	**14,4**	2 192	6,2	5 336	37,5	558	4,5	2 544	21,0	**13 143**	**4,4**	604	0,4
3 814	36,2	4 434	44,6	**18 506**	**25,0**	11 012	31,2	2 630	18,5	2 355	19,1	2 509	20,7	**112 571**	**37,6**	66 207	40,6
300	2,8	461	4,6	**5 475**	**7,4**	3 865	10,9	751	5,3	470	3,8	389	3,2	**32 269**	**10,8**	27 012	16,6
524	5,0	631	6,3	**10 962**	**14,8**	6 179	17,5	1 880	13,2	898	7,3	2 005	16,6	**36 592**	**12,2**	23 892	14,7
462	4,4	701	7,0	**4 787**	**6,5**	3 026	8,6	619	4,3	663	5,4	479	4,0	**30 524**	**10,2**	22 736	14,0
941	8,9	852	8,6	**7 422**	**10,0**	3 846	10,9	1 146	8,0	1 326	10,7	1 104	9,1	**32 155**	**10,7**	18 139	11,1
2 846		**2 847**		**20 921**		**10 453**		**3 866**		**3 414**		**3 188**		**87 313**		**50 040**	
310	10,9	448	15,7	**2 858**	**13,7**	1 639	15,7	400	10,3	471	13,8	348	10,9	**14 090**	**16,1**	9 131	18,2
1 212	42,6	1 213	42,6	**9 491**	**45,4**	4 911	47,0	1 753	45,3	1 468	43,0	1 359	42,6	**38 044**	**43,6**	22 846	45,7
929	32,6	872	30,6	**6 259**	**29,9**	3 097	29,6	1 192	30,8	978	28,6	992	31,1	**26 692**	**30,6**	14 709	29,4
395	13,9	314	11,0	**2 313**	**11,1**	806	7,7	521	13,5	497	14,6	489	15,3	**8 487**	**9,7**	3 354	6,7
18		**18**		**58**		**29**		**10**		**13**		**6**		**364**		**183**	
8	44,4	9	50,0	**24**	**41,4**	9	31,0	5	50,0	7	53,8	3	50,0	**123**	**33,8**	53	29,0
10	55,6	7	38,9	**30**	**51,7**	18	62,1	5	50,0	4	30,8	3	50,0	**191**	**52,5**	100	54,6
		2	11,1	**4**	**6,9**	2	6,9	—	—	2	15,4	—	—	**50**	**13,7**	30	16,4
256		**396**		**1 265**		**805**		**148**		**236**		**76**		**12 776**		**7 393**	
37	14,5	63	15,9	**173**	**13,7**	70	8,7	43	29,1	40	16,9	20	26,3	**831**	**6,5**	373	5,0
219	85,5	189	47,7	**670**	**53,0**	446	55,4	105	70,9	63	26,7	56	73,7	**4 960**	**38,8**	2 717	36,8
		144	36,4	**422**	**33,4**	289	35,9	—	—	133	56,4	—	—	**6 985**	**54,7**	4 303	58,2
10 651		**10 022**		**77 289**		**37 722**		**15 118**		**12 111**		**12 338**		**314 686**		**175 024**	
	0,3		**0,3**		**2,2**		**1,1**		**0,4**		**0,4**		**0,4**		**9,1**		**5,1**
	7,1		**6,7**		**100,0**		**48,8**		**19,6**		**15,7**		**16,0**		**100,0**		**55,6**
5 577	52,4	5 174	51,6	**38 831**	**50,2**	18 545	49,2	7 652	50,6	6 206	51,2	6 428	52,1	**153 808**	**48,9**	82 958	47,4
846		625		**5 474**		2 597		1 116		773		988		**21 101**		11 030	
783		734		**5 742**		2 649		1 212		882		999		**22 040**		11 337	
388		342		**2 845**		1 294		563		489		499		**10 278**		5 254	
2 187		2 136		**15 880**		7 805		3 180		2 391		2 504		**63 603**		35 714	
996		1 046		**6 752**		3 243		1 219		1 224		1 066		**28 275**		15 659	
377		291		**2 138**		957		362		447		372		**8 511**		3 964	
5 074	47,6	4 848	48,4	**38 458**	**49,8**	19 177	50,8	7 466	49,4	5 905	48,8	5 910	47,9	**160 878**	**51,1**	92 066	52,6
745		657		**5 113**		2 403		1 085		737		888		**19 843**		10 081	
802		682		**5 501**		2 532		1 155		884		930		**20 645**		10 762	
343		333		**2 494**		1 221		492		403		378		**10 029**		5 611	
1 948		1 829		**15 056**		7 868		2 917		2 129		2 142		**65 056**		39 406	
873		1 023		**7 362**		3 738		1 317		1 177		1 130		**33 043**		19 749	
363		324		**2 932**		1 415		500		575		442		**12 262**		6 457	
2 881		**2 880**		**21 935**		**11 218**		**4 111**		**3 357**		**3 249**		**92 024**		**53 780**	
	1,13		**0,44**		**0,77**		**0,79**		**1,03**		**0,51**		**0,69**		**0,90**		**1,26**
	0,16		**0,13**		**0,74**		**1,14**		**1,02**		**÷0,33**		**0,32**		**0,86**		**1,23**
3 815		**4 068**		**29 109**		**14 481**		**5 353**		**4 761**		**4 514**		**130 713**		**74 960**	
51	1,4	104	2,6	**817**	**3,0**	536	4,0	200	3,9	26	0,6	55	1,3	**4 855**	**3,9**	3 954	5,5
28 999		**34 069**		**210 025**		**114 346**		**40 184**		**28 286**		**27 209**		**1 108 337**		**724 501**	
7 600		**8 370**		**7 220**		**7 900**		**7 510**		**5 940**		**6 030**		**8 480**		**9 670**	
	88,2		**97,1**		**83,8**		**91,6**		**87,1**		**68,9**		**70,0**		**98,4**		**112,2**
	88,3		**97,2**		**100,0**		**109,4**		**104,0**		**82,3**		**83,5**		**100,0**		**114,0**
10 070		**11 830**		**9 570**		**10 190**		**9 770**		**8 430**		**8 370**		**12 040**		**13 470**	
62		**71**		**546**		**285**		**140**		**76**		**45**		**2 293**		**1 243**	
37 594		**180 153**		**158 783**		**115 085**		**20 932**		**13 800**		**8 966**		**1 353 228**		**814 472**	
	0,3		**1,3**		**1,1**		**0,8**		**0,1**		**0,1**		**0,1**		**9,6**		**5,8**
	4,6		**22,2**		**100,0**		**72,5**		**13,2**		**8,7**		**5,6**		**100,0**		**60,2**
67		**98**		**894**		**488**		**218**		**105**		**83**		**3 216**		**2 229**	
60	89,6	62	63,3	**582**	**65,1**	292	59,8	133	61,0	83	79,0	74	89,2	**2 310**	**71,8**	1 519	68,1
59		59		**538**		260		122		82		74		**2 031**		1 281	
10		9		**145**		99		36		7		3		**485**		419	
44		35		**252**		67		45		69		**71**		**632**		62	
2		7		**65**		46		17		**2**		—		**365**		321	
5	7,5	25	25,5	**212**	**23,7**	138	28,3	57	26,1	14	13,3	3	3,6	**687**	**21,4**	545	24,5
2		12		**102**		68		26		7		1		**359**		290	
2	3,0	11	11,2	**100**	**11,2**	58	11,9	28	12,8	8	7,6	6	7,2	**219**	**6,8**	165	7,4
12 127		**18 798**		**154 099**		**99 815**		**24 805**		**18 105**		**11 374**		**765 688**		**578 612**	
	0,1		**0,2**		**1,8**		**1,2**		**0,3**		**0,2**		**0,1**		**9,0**		**6,8**
	3,0		**4,6**		**100,0**		**64,8**		**16,1**		**11,7**		**7,4**		**100,0**		**75,6**
11 181	92,2	11 682	62,1	**77 364**	**50,2**	36 569	36,6	14 630	59,0	16 036	88,6	10 129	89,1	**390 048**	**50,9**	240 059	41,5
11 141		11 320		**73 523**		33 274		14 090		16 030		10 129		**362 619**		216 802	
1 242		1 606		**17 496**		13 206		3 632		498		160		**96 440**		87 644	
9 351		8 162		**40 503**		7 866		7 763		14 905		9 969		**141 020**		16 742	
...		766		**4 944**		4 026		...		...		—		**39 546**		36 192	
653	5,4	3 955	21,0	**44 502**	**28,9**	37 134	37,2	5 841	23,5	1 171	6,5	356	3,1	**232 936**	**30,4**	207 686	35,9
...		2 289		**26 604**		22 506		3 086		...		...		**155 420**		140 141	
293	2,4	3 161	16,8	**32 233**	**20,9**	26 112	26,2	4 334	17,5	898	5,0	889	7,8	**142 704**	**18,6**	130 867	22,6
4 260		**6 600**		**7 370**		**9 550**		**6 420**		**5 300**		**3 570**		**8 770**		**11 560**	
	48,2		**74,7**		**83,5**		**108,2**		**72,7**		**60,0**		**40,4**		**99,3**		**130,9**
	41,8		**64,8**		**100,0**		**129,6**		**87,1**		**71,9**		**48,4**		**100,0**		**131,8**
1		**9**		**38**		**24**		**10**		**3**		**1**		**197**		**119**	
11		**19**		**32**		**8**		**5**		**13**		**6**		**221**		**50**	
—		**—**		**5**		**5**		**—**		**—**		**—**		**70**		**62**	
1		**1**		**20**		**14**		**6**		**—**		**—**		**86**		**70**	
3		**4**		**34**		**19**		**8**		**7**		**—**		**162**		**114**	

33. Søndre Bergenhus h.o. (forts.)

	332 Osøyri h.d.	Pct.	333 Ind. Nordhordland h.d.	Pct.	334 Yt. Nordhordland h.d.	Pct.	335 Øygarden h.d.	Pct.	336 Yt. Hardangerfjord h.d.	Pct.	337 Midt. Hardangerfjord h.d.	Pct.
LANDAREAL OG TALLET PÅ BRUK (se kom.tabellen)												
BEFOLKNING												
Hjemmehørende befolkning 1/12 1950	**12 479**		**20 489**		**23 119**		**17 592**		**20 304**		**9 915**	
Bosatt i byer og hussamlinger	1 793	14,4	8 010	39,1	340	1,5	1 374	7,8	3 699	18,2	1 895	19,1
Husmødre uten annet yrke	2 463		4 053		4 709		3 548		4 011		2 001	
Befolkningen etter næring												
Jordbruk og skogbruk	3 070	24,6	4 301	21,0	9 364	40,5	2 093	11,9	6 050	29,8	3 180	32,1
Fiske og fangst	506	4,1	171	0,8	2 858	12,4	7 597	43,2	1 331	6,6	65	0,7
Industri m. v.	5 312	42,6	10 797	52,7	4 457	19,3	2 891	16,4	6 657	32,8	3 772	38,0
Forretningsvirksomhet	535	4,3	704	3,4	700	3,0	606	3,4	803	4,0	389	3,9
Samferdsel	1 130	9,1	1 592	7,8	1 994	8,6	2 311	13,1	2 064	10,2	734	7,4
Diverse tjenesteyting	720	5,8	937	4,6	1 024	4,4	632	3,6	1 364	6,7	612	6,2
Formue, pensjon, trygd m. v. og uoppgitt	1 206	9,7	1 987	9,7	2 722	11,8	1 462	8,3	2 035	10,0	1 163	11,7
Private husholdninger 1/12 1950	**3 336**		**5 994**		**6 183**		**4 265**		**5 446**		**2 708**	
Med 1 person	433	13,0	979	16,3	693	11,2	281	6,6	678	12,4	398	14,7
Med 2–3 personer	1 297	38,9	2 553	42,6	2 515	40,7	1 628	38,2	2 261	41,5	1 088	40,2
Med 4–5 personer	1 145	34,3	1 829	30,5	1 988	32,2	1 562	36,6	1 685	30,9	816	30,1
Med 6 eller fler personer	461	13,8	633	10,6	987	16,0	794	18,6	822	15,1	406	15,0
Felleshusholdninger (FH) 1/12 1950	**16**		**26**		**14**		**15**		**20**		**17**	
Med inntil 10 tilstedeværende personer	4	25,0	13	50,0	6	42,9	7	46,7	9	45,0	5	29,4
Med 11–50 tilstedeværende personer	9	56,3	9	34,6	7	50,0	8	53,3	8	40,0	10	58,8
Med 51 eller fler tilstedeværende personer	3	18,8	4	15,4	1	7,1	—	—	3	15,0	2	11,8
Tilstedeværende personer i FH 1/12 1950	**974**		**748**		**407**		**183**		**1 019**		**433**	
I FH med inntil 10 personer	28	2,9	98	13,1	29	7,1	42	23,0	52	5,1	36	8,3
I FH med 11–50 personer	229	23,5	276	36,9	237	58,2	141	77,0	222	21,8	180	41,6
I FH med 51 eller fler personer	717	73,6	374	50,0	141	34,6	—	—	745	73,1	217	50,1
Hjemmehørende befolkning 1/1 1956	**13 078**		**21 442**		**22 748**		**18 024**		**21 222**		**10 355**	
I pct. av riket		**0,4**		**0,6**		**0,7**		**0,5**		**0,6**		**0,3**
I pct. av området		**4,2**		**6,8**		**7,2**		**5,7**		**6,7**		**3,3**
Befolkningen etter kjønn og alder												
Menn	6 617	50,6	10 698	49,9	11 729	51,6	9 462	52,5	10 551	49,7	5 287	51,1
0– 6 år	957		1 624		1 622		1 432		1 579		803	
7–14 år	1 059		1 629		1 854		1 480		1 653		808	
15–19 år	462		803		829		697		748		360	
20–49 år	2 706		4 240		4 355		3 811		4 079		1 997	
50–69 år	1 065		1 850		2 194		1 537		1 798		934	
70 år og over	368		552		875		505		694		385	
Kvinner	6 461	49,4	10 744	50,1	11 019	48,4	8 562	47,5	10 671	50,3	5 068	48,9
0– 6 år	965		1 548		1 484		1 366		1 596		717	
7–14 år	928		1 468		1 710		1 415		1 583		724	
15–19 år	442		762		710		507		687		321	
20–49 år	2 488		4 367		3 800		3 066		3 801		1 857	
50–69 år	1 126		1 885		2 263		1 552		2 028		982	
70 år og over	512		714		1 052		656		976		467	
Private husholdninger 1/1 1956	**3 510**		**6 299**		**6 082**		**4 373**		**5 667**		**2 834**	
Gj.snittlig årlig bef.-tilvekst 1930/1950 i pct.		**0,98**		**1,43**		**÷0,02**		**0,47**		**0,40**		**0,78**
Gj.snittlig årlig bef.-tilvekst 1950/1956 i pct.		**0,80**		**0,78**		**÷0,27**		**0,41**		**0,75**		**0,74**
INNTEKTSFORHOLD 1955												
Innenbygds(-bys) personlige skattytere (IPS)	**5 338**		**8 591**		**8 957**		**6 582**		**8 037**		**4 073**	
Med inntekt kr. 20 000 og mer	75	1,5	106	1,2	64	0,7	148	2,4	75	1,0	71	1,8
Antatt inntekt for IPS. 1000 kr.	**36 763**		**66 075**		**50 732**		**43 869**		**48 727**		**28 613**	
Antatt inntekt pr. IPS	**6 890**		**7 690**		**5 660**		**6 660**		**6 060**		**7 030**	
Ant. innt. pr. IPS i pct. av rikets gj.snitt		**79,9**		**89,2**		**65,7**		**77,3**		**70,3**		**81,6**
Ant. innt. pr. IPS i pct. av områdets gj.snitt		**81,3**		**90,7**		**66,7**		**78,5**		**71,5**		**82,9**
Ant. innt. pr. privat husholdning	**10 470**		**10 490**		**8 340**		**10 030**		**8 600**		**10 100**	
INDUSTRI												
Bedrifter 24/4 1953	**159**		**183**		**140**		**73**		**160**		**132**	
Bruttoproduksjonsverdi (BPV) 1952. 1000 kr.	**39 197**		**151 111**		**25 890**		**19 702**		**45 407**		**45 319**	
I pct. av riket		**0,3**		**1,1**		**0,2**		**0,1**		**0,3**		**0,3**
I pct. av området		**2,9**		**11,2**		**1,9**		**1,5**		**3,4**		**3,3**
DETALJHANDEL (unntatt A/S Vinmonopolet)												
Bedrifter 24/4 1953	**95**		**116**		**140**		**105**		**176**		**76**	
Ikke varige konsumvarer	73	76,8	98	84,5	138	98,6	105	100,0	135	76,7	60	78,9
Nærings- og nytelsesmidler	67		90		137		102		131		57	
Kolonialhandel	6		6		13		15		6		—	
Landhandel	50		67		121		83		107		46	
Tob., sjok., frukt, grønnsaker, blomster	2		6		—		—		6		2	
Varige konsumvarer	15	15,8	14	12,1	—	—	—	—	27	15,3	11	14,5
Tekstil og bekledning	6		8		—		—		13		6	
Andre varer	7	7,4	4	3,4	2	1,4	—	—	14	8,0	5	6,6
Detaljomsetning 1952. 1000 kr.	**15 955**		**28 814**		**19 379**		**13 337**		**31 255**		**15 843**	
I pct. av riket		**0,2**		**0,3**		**0,2**		**0,2**		**0,4**		**0,2**
I pct. av området		**2,1**		**3,8**		**2,5**		**1,7**		**4,1**		**2,1**
Detj.omsetning etter bransjer												
Ikke varige konsumvarer	13 260	83,1	24 616	85,4	19 313	99,7	13 337	100,0	23 461	75,1	13 011	82,1
Nærings- og nytelsesmidler	12 772		24 064		19 301		13 241		22 984		12 691	
Kolonialhandel	553		722		734		1 353		835		—	
Landhandel	10 896		21 637		18 440		11 676		20 103		11 355	
Tob., sjok., frukt, grønnsaker, blomster	..		350		—		—		606		..	
Varige konsumvarer	2 004	12,6	3 043	10,6	—	—	—	—	4 172	13,3	1 769	11,2
Tekstil og bekledning	985		2 117		—		—		2 765		1 004	
Andre varer	691	4,3	1 155	4,0	66	0,3	—	—	3 622	11,6	1 063	6,7
Detj.oms. 1952 pr. privat husholdning 1950	**4 780**		**4 810**		**3 130**		**3 130**		**5 740**		**5 850**	
I pct. av rikets gj.snitt		**54,1**		**54,5**		**35,4**		**35,4**		**65,0**		**66,3**
I pct. av områdets gj.snitt		**54,5**		**54,8**		**35,7**		**35,7**		**65,5**		**66,7**
PERSONLIG TJENESTEYTING. BEDRIFTER 24/4 1953												
Spisesteder og restauranter	**13**		**6**		**5**		—		**6**		**9**	
Hoteller og pensjonater	**14**		**7**		**4**		**1**		**17**		**23**	
Vaskerier og renserier m. v.	**1**		—		**1**		—		**1**		—	
Barberere og herrefrisører	**1**		**3**		—		—		**2**		**2**	
Damefrisører m. v.	**5**		**10**		**2**		—		**10**		**6**	

* etter distriktsnummeret betyr at De finner ytterligere spesifikasjoner for distriktet i spesialtabellen for de 45 viktigste distrikter. Beg. s. 168

ENKELTE HANDELSDISTRIKTER

33. S. Bergenhus h.o. (forts.)				34. Nordre Bergenhus h.o.													
338 Odda h.d.		339 Voss h.d.		**Området i alt**		341 Florø h.d.		342 Indre Sunnfjord h.d.		343 Ytre Sogn h.d.		344 Indre Sogn h.d.		345 Indre Nordfjord h.d.		346 Måløy h.d.	
	Pct.		Pct.		Pct.		Pct.		Pct.		Pct.		Pct.		Pct.		Pct.
14 596		**17 781**		**89 768**		**13 581**		**9 000**		**14 730**		**24 226**		**16 576**		**11 655**	
8 685	59,5	4 456	25,1	**17 767**	**19,8**	3 239	23,8	476	5,3	4 028	27,3	5 360	22,1	2 231	13,5	2 433	20,9
3 171		3 452		**16 969**		2 596		1 597		2 948		4 525		2 947		2 356	
3 326	22,8	6 227	35,0	**36 978**	**41,2**	3 633	26,8	4 974	55,3	5 945	40,4	10 400	42,9	8 622	52,0	3 404	29,2
8	0,1	3	0,0	**6 859**	**7,6**	3 330	24,5	167	1,9	158	1,1	227	0,9	110	0,7	2 867	24,6
7 506	51,4	4 972	28,0	**22 411**	**25,0**	2 993	22,0	1 588	17,6	4 964	33,7	7 424	30,6	3 249	19,6	2 193	18,8
712	4,9	808	4,5	**3 772**	**4,2**	694	5,1	309	3,4	493	3,3	860	3,5	692	4,2	724	6,2
732	5,0	2 143	12,1	**4 497**	**5,0**	970	7,1	354	3,9	649	4,4	1 015	4,2	676	4,1	833	7,1
969	6,6	1 530	8,6	**5 170**	**5,8**	722	5,3	503	5,6	789	5,4	1 499	6,2	1 139	6,9	518	4,4
1 343	9,2	2 098	11,8	**10 081**	**11,2**	1 239	9,1	1 105	12,3	1 732	11,8	2 801	11,6	2 088	12,6	1 116	9,6
4 170		**5 171**		**22 627**		**3 408**		**2 193**		**3 856**		**6 388**		**3 971**		**2 811**	
607	14,6	890	17,2	**2 642**	**11,7**	356	10,4	263	12,0	441	11,4	792	12,4	568	14,3	222	7,9
1 778	42,6	2 078	40,2	**8 411**	**37,2**	1 287	37,8	753	34,3	1 550	40,2	2 635	41,2	1 142	28,8	1 044	37,1
1 359	32,6	1 599	30,9	**7 282**	**32,2**	1 099	32,2	703	32,1	1 259	32,7	1 991	31,2	1 279	32,2	951	33,8
426	10,2	604	11,7	**4 292**	**19,0**	666	19,5	474	21,6	606	15,7	970	15,2	982	24,7	594	21,1
24		**49**		**149**		**11**		**12**		**16**		**78**		**23**		**9**	
9	37,5	17	34,7	**57**	**38,3**	1	9,1	5	41,7	7	43,8	33	42,3	9	39,1	2	22,2
12	50,0	28	57,1	**82**	**55,0**	9	81,8	5	41,7	8	50,0	42	53,8	11	47,8	7	77,8
3	12,5	4	8,2	**10**	**6,7**	1	9,1	2	16,7	1	6,3	3	3,8	3	13,0	—	—
594		**1 025**		**3 054**		**302**		**241**		**311**		**1 537**		**504**		**159**	
66	11,1	107	10,4	**353**	**11,6**	7	2,3	31	12,9	36	11,6	203	13,2	61	12,1	15	9,4
292	49,2	666	65,0	**1 928**	**63,1**	200	66,2	106	44,0	224	72,0	1 021	66,4	233	46,2	144	90,6
236	39,7	252	24,6	**773**	**25,3**	95	31,5	104	43,2	51	16,4	313	20,4	210	41,7	—	—
14 873		**17 920**		**90 873**		**13 997**		**8 833**		**14 523**		**24 541**		**16 663**		**12 316**	
	0,4		**0,5**		**2,6**		**0,4**		**0,3**		**0,4**		**0,7**		**0,5**		**0,4**
	4,7		**5,7**		**100,0**		**15,4**		**9,7**		**16,0**		**27,0**		**18,3**		**13,6**
7 620	51,2	8 886	49,6	**46 080**	**50,7**	7 253	51,8	4 372	49,5	7 406	51,0	12 467	50,8	8 300	49,8	6 282	51,0
975		1 079		**6 008**		1 014		507		897		1 585		1 088		917	
1 025		1 195		**6 509**		1 036		582		1 065		1 672		1 200		954	
514		611		**3 322**		508		322		548		817		618		509	
3 196		3 505		**17 860**		2 943		1 699		2 733		5 057		3 010		2 418	
1 423		1 815		**8 988**		1 312		889		1 572		2 386		1 710		1 119	
487		681		**3 393**		440		373		591		950		674		365	
7 253	48,8	9 034	50,4	**44 793**	**49,3**	6 744	48,2	4 461	50,5	7 117	49,0	12 074	49,2	8 363	50,2	6 034	49,0
935		1 151		**5 770**		962		538		854		1 541		1 031		844	
941		1 114		**5 965**		1 018		538		934		1 584		1 090		801	
447		542		**2 939**		454		281		458		720		518		508	
2 931		3 340		**16 423**		2 457		1 586		2 515		4 660		2 998		2 207	
1 416		2 042		**9 330**		1 329		987		1 608		2 397		1 840		1 169	
583		845		**4 366**		524		531		748		1 172		886		505	
4 261		**5 218**		**22 913**		**3 534**		**2 157**		**3 798**		**6 467**		**3 994**		**2 963**	
	0,51		**0,15**		**0,38**		**0,45**		**0,01**		**0,21**		**0,61**		**0,24**		**0,54**
	0,32		**0,13**		**0,21**		**0,51**		**÷0,31**		**÷0,23**		**0,22**		**0,09**		**0,95**
6 313		**7 862**		**38 608**		**5 648**		**3 992**		**6 105**		**10 677**		**7 378**		**4 808**	
269	4,4	93	1,2	**469**	**1,2**	84	1,5	42	1,1	61	1,0	147	1,4	39	0,5	96	2,1
58 160		**50 897**		**230 656**		**35 295**		**20 425**		**38 724**		**68 474**		**36 599**		**31 139**	
9 210		**6 470**		**5 970**		**6 250**		**5 120**		**6 340**		**6 410**		**4 960**		**6 480**	
	106,8		**75,1**		**69,3**		**72,5**		**59,4**		**73,5**		**74,4**		**57,5**		**75,2**
	108,6		**76,3**		**100,0**		**104,7**		**85,8**		**106,2**		**107,4**		**83,1**		**108,5**
13 650		**9 750**		**10 070**		**9 990**		**9 470**		**10 200**		**10 590**		**9 160**		**10 510**	
73		**130**		**701**		**112**		**75**		**98**		**139**		**206**		**71**	
188 229		**23 901**		**235 507**		**28 738**		**5 046**		**45 439**		**117 154**		**15 301**		**23 829**	
	1,3		**0,2**		**1,7**		**0,2**		**0,0**		**0,3**		**0,8**		**0,1**		**0,2**
	13,9		**1,8**		**100,0**		**12,2**		**2,1**		**19,3**		**49,7**		**6,5**		**10,1**
130		**149**		**778**		**110**		**64**		**118**		**212**		**156**		**118**	
81	62,3	101	67,8	**561**	**72,1**	80	72,7	47	73,4	98	83,1	142	67,0	109	69,9	85	72,0
75		91		**529**		74		46		94		132		102		81	
13		7		**28**		1		2		5		6		6		8	
37		59		**411**		58		36		79		109		70		59	
14		14		**32**		5		1		1		7		11		7	
36	27,7	39	26,2	**134**	**17,2**	23	20,9	12	18,8	10	8,5	37	17,5	29	18,6	23	19,5
19		17		**60**		9		6		6		16		11		12	
13	10,0	9	6,0	**83**	**10,7**	7	6,4	5	7,8	10	8,5	33	15,6	18	11,5	10	8,5
31 331		**31 162**		**130 441**		**21 579**		**10 987**		**19 329**		**35 478**		**23 254**		**19 814**	
	0,4		**0,4**		**1,5**		**0,3**		**0,1**		**0,2**		**0,4**		**0,3**		**0,2**
	4,1		**4,1**		**100,0**		**16,5**		**8,4**		**14,8**		**27,2**		**17,8**		**15,2**
21 590	68,9	21 401	68,7	**97 278**	**74,6**	15 179	70,3	9 036	82,2	15 301	79,2	27 867	78,5	16 178	69,6	13 717	69,2
20 830		19 934		**94 438**		14 750		8 895		14 946		26 779		15 575		13 493	
3 078		1 521		**4 251**		127		111		1 296		1 207		541		969	
14 673		15 498		**82 293**		12 637		8 061		12 405		24 212		13 829		11 149	
1 510		708		**2 325**		978		..		..		497		413		..	
7 714	24,6	6 548	21,0	**19 421**	**14,9**	2 888	13,4	1 369	12,5	2 806	14,5	4 031	11,4	4 211	18,1	4 116	20,8
4 330		4 078		**11 716**		1 632		876		2 229		2 286		2 316		2 377	
2 027	6,5	3 213	10,3	**13 742**	**10,5**	3 512	16,3	582	5,3	1 222	6,3	3 580	10,1	2 865	12,3	1 981	10,0
7 510		**6 030**		**5 760**		**6 330**		**5 010**		**5 010**		**5 550**		**5 860**		**7 050**	
	85,1		**68,3**		**65,2**		**71,7**		**56,7**		**56,7**		**62,9**		**66,4**		**79,8**
	85,6		**68,8**		**100,0**		**109,9**		**87,0**		**87,0**		**96,4**		**101,7**		**122,4**
17		**22**		**57**		**11**		**3**		**6**		**19**		**10**		**8**	
59		**46**		**144**		**8**		**8**		**16**		**67**		**38**		**7**	
2		**3**		**8**		**1**		**1**		**—**		**2**		**3**		**1**	
4		**4**		**13**		**2**		**—**		**2**		**3**		**4**		**2**	
8		**7**		**47**		**8**		**4**		**10**		**11**		**11**		**3**	

	35. Sunnmøre h.o.											
	Området i alt		351* Ålesund h.d.		352 Ytre Sunnmøre h.d.		353 Ørstavik/Volda h.d.		354 Indre Sunnmøre h.d.		Området i alt	
		Pct.		Pct.		Pct.		Pct.		Pct.		Pct.
LANDAREAL OG TALLET PÅ BRUK (se kom.tabellen)												
BEFOLKNING												
Hjemmehørende befolkning 1/12 1950	**90 920**		**43 421**		**19 696**		**14 515**		**13 288**		**42 185**	
Bosatt i byer og hussamlinger	**41 106**	**45,2**	27 132	62,5	4 537	23,0	5 734	39,5	3 703	27,9	**11 895**	**28,2**
Husmødre uten annet yrke	**18 129**		8 758		3 943		2 882		2 546		**8 422**	
Befolkningen etter næring												
Jordbruk og skogbruk	**19 392**	**21,3**	5 105	11,8	4 853	24,6	4 631	31,9	4 803	36,1	**10 647**	**25,3**
Fiske og fangst	**11 528**	**12,7**	5 844	13,5	4 953	25,1	591	4,1	140	1,1	**3 977**	**9,4**
Industri m. v.	**29 032**	**31,9**	14 657	33,8	4 362	22,1	4 933	34,0	5 080	38,2	**14 776**	**35,0**
Forretningsvirksomhet	**7 399**	**8,1**	5 421	12,5	772	3,9	656	4,5	550	4,1	**2 470**	**5,9**
Samferdsel	**8 631**	**9,5**	4 905	11,3	1 939	9,8	1 155	8,0	632	4,8	**3 179**	**7,5**
Diverse tjenesteyting	**5 798**	**6,4**	3 375	7,8	875	4,4	920	6,3	628	4,7	**3 179**	**7,5**
Formue, pensjon, trygd m. v. og uoppgitt	**9 140**	**10,1**	4 114	9,5	1 942	9,9	1 629	11,2	1 455	10,9	**3 957**	**9,4**
Private husholdninger 1/12 1950	**25 174**		**12 425**		**4 938**		**4 156**		**3 655**		**11 876**	
Med 1 person	**3 435**	**13,6**	1 759	14,2	407	8,2	717	17,3	552	15,1	**1 822**	**15,3**
Med 2–3 personer	**10 374**	**41,2**	5 376	43,3	1 923	38,9	1 582	38,1	1 493	40,8	**4 847**	**40,8**
Med 4–5 personer	**8 011**	**31,8**	3 947	31,8	1 699	34,4	1 255	30,2	1 110	30,4	**3 619**	**30,5**
Med 6 eller fler personer	**3 354**	**13,3**	1 343	10,8	909	18,4	602	14,5	500	13,7	**1 588**	**13,4**
Felleshusholdninger (FH) 1/12 1950	**94**		**38**		**18**		**16**		**22**		**55**	
Med inntil 10 tilstedeværende personer	**33**	**35,1**	17	44,7	6	33,3	5	31,3	5	22,7	**19**	**34,5**
Med 11–50 tilstedeværende personer	**55**	**58,5**	19	50,0	10	55,6	10	62,5	16	72,7	**28**	**50,9**
Med 51 eller fler tilstedeværende personer	**6**	**6,4**	2	5,3	2	11,1	1	6,3	1	4,5	**8**	**14,5**
Tilstedeværende personer i FH 1/12 1950	**1 948**		**836**		**412**		**326**		**374**		**1 813**	
I FH med inntil 10 personer	**196**	**10,1**	92	11,0	41	10.0	31	9,5	32	8,6	**163**	**9,0**
I FH med 11–50 personer	**1 168**	**60,0**	461	55,1	212	51,5	206	63,2	289	77,3	**667**	**36,8**
I FH med 51 eller fler personer	**584**	**30,0**	283	33,9	159	38,6	89	27,3	53	14,2	**983**	**54,2**
Hjemmehørende befolkning 1/1 1956	**97 340**		**46 991**		**21 205**		**15 311**		**13 833**		**45 267**	
I pct. av riket		**2,8**		**1,4**		**0,6**		**0,4**		**0,4**		**1,3**
I pct. av området		**100,0**		**48,3**		**21,8**		**15,7**		**14,2**		**100,0**
Befolkningen etter kjønn og alder												
Menn	**48 335**	**49,7**	23 115	49,2	10 786	50,9	7 537	49,2	6 897	49,9	**22 343**	**49,4**
0– 6 år	**7 222**		3 468		1 678		1 147		929		**3 333**	
7–14 år	**7 128**		3 351		1 671		1 181		925		**3 531**	
15–19 år	**3 296**		1 454		842		508		492		**1 451**	
20–49 år	**19 824**		9 752		4 186		2 940		2 946		**8 874**	
50–69 år	**8 105**		3 875		1 793		1 285		1 152		**3 773**	
70 år og over	**2 760**		1 215		616		476		453		**1 381**	
Kvinner	**49 005**	**50,3**	23 876	50,8	10 419	49,1	7 774	50,8	6 936	50,1	**22 924**	**50,6**
0– 6 år	**6 861**		3 253		1 580		1 121		907		**3 018**	
7–14 år	**6 913**		3 241		1 615		1 155		902		**3 232**	
15–19 år	**3 096**		1 510		689		460		437		**1 545**	
20–49 år	**19 256**		9 648		3 945		2 936		2 727		**9 150**	
50–69 år	**9 258**		4 633		1 873		1 451		1 301		**4 271**	
70 år og over	**3 621**		1 591		717		651		662		**1 708**	
Private husholdninger 1/1 1956	**27 026**		**13 488**		**5 333**		**4 396**		**3 809**		**13 034**	
Gj.snittlig årlig bef.-tilvekst 1930/1950 i pct.		**0,94**		**0,82**		**0,97**		**1,11**		**1,08**		**1,16**
Gj.snittlig årlig bef.-tilvekst 1950/1956 i pct.		**1,18**		**1,37**		**1,28**		**0,91**		**0,68**		**1,22**
INNTEKTSFORHOLD 1955												
Innenbygds(-bys) personlige skattytere (IPS)	**38 838**		**18 939**		**7 744**		**5 963**		**6 192**		**18 682**	
Med inntekt kr. 20 000 og mer	**988**	**2,6**	710	3,9	129	1,7	80	1,4	69	1,1	**323**	**1,8**
Antatt inntekt for IPS. 1000 kr.	**286 258**		**158 611**		**49 977**		**38 348**		**39 322**		**126 824**	
Antatt inntekt pr. IPS	**7 370**		**8 370**		**6 450**		**6 430**		**6 350**		**6 790**	
Ant. innt. pr. IPS i pct. av rikets gj.snitt		**85,5**		**97,1**		**74,8**		**74,6**		**73,7**		**78,8**
Ant. innt. pr. IPS i pct. av områdets gj.snitt		**100,0**		**113,6**		**87,5**		**87,2**		**86,2**		**100,0**
Ant. innt. pr. privat husholdning	**10 590**		**11 760**		**9 370**		**8 720**		**10 320**		**9 730**	
INDUSTRI												
Bedrifter 24/4 1953	**1 062**		**543**		**159**		**166**		**194**		**573**	
Bruttoproduksjonsverdi (BPV) 1952. 1000 kr.	**366 076**		**215 979**		**61 388**		**38 077**		**50 632**		**105 512**	
I pct. av riket		**2,6**		**1,5**		**0,4**		**0,3**		**0,4**		**0,7**
I pct. av området		**100,0**		**59,0**		**16,8**		**10,4**		**13,8**		**100,0**
DETALJHANDEL (unntatt A/S Vinmonopolet)												
Bedrifter 24/4 1953	**1 067**		**589**		**206**		**150**		**122**		**434**	
Ikke varige konsumvarer	**700**	**65,6**	373	63,3	154	74,8	100	66,7	73	59,8	**280**	**64,5**
Nærings- og nytelsesmidler	**649**		335		149		94		71		**264**	
Kolonialhandel	**106**		80		9		16		1		**51**	
Landhandel	**343**		108		116		57		62		**169**	
Tob., sjok., frukt, grønnsaker, blomster	**75**		59		7		8		1		**21**	
Varige konsumvarer	**258**	**24,2**	154	26,1	32	15,5	38	25,3	34	27,9	**92**	**21,2**
Tekstil og bekledning	**127**		85		15		12		15		**39**	
Andre varer	**109**	**10,2**	62	10,5	20	9,7	12	8,0	15	12,3	**62**	**14,3**
Detaljomsetning 1952. 1000 kr.	**193 371**		**125 177**		**26 559**		**21 551**		**20 084**		**85 081**	
I pct. av riket		**2,3**		**1,5**		**0,3**		**0,3**		**0,2**		**1,0**
I pct. av området		**100,0**		**64,7**		**13,7**		**11,1**		**10,4**		**100,0**
Detj.omsetning etter bransjer												
Ikke varige konsumvarer	**101 741**	**52,6**	51 974	41,5	20 934	78,8	14 008	65,0	14 825	73,8	**45 821**	**53,9**
Nærings- og nytelsesmidler	**95 961**		47 414		20 513		13 452		14 582		**43 429**	
Kolonialhandel	**14 521**		12 517		644		1 266		94		**8 480**	
Landhandel	**59 143**		16 315		18 433		10 650		13 745		**27 193**	
Tob., sjok., frukt, grønnsaker, blomster	**7 196**		6 417		..		417		..		**2 396**	
Varige konsumvarer	**53 792**	**27,8**	42 712	34,1	2 389	9,0	5 193	24,1	3 498	17,4	**24 543**	**28,8**
Tekstil og bekledning	**33 072**		27 395		1 270		2 752		1 655		**14 860**	
Andre varer	**37 838**	**19,6**	30 491	24,4	3 236	12,2	2 350	10,9	1 761	8,8	**14 717**	**17,3**
Detj.oms. 1952 pr. privat husholdning 1950	**7 680**		**10 070**		**5 380**		**5 190**		**5 490**		**7 160**	
I pct. av rikets gj.snitt		**87,0**		**114,0**		**60,9**		**58,8**		**62,2**		**81,1**
I pct. av områdets gj.snitt		**100,0**		**131,1**		**70,1**		**67,6**		**71,5**		**100,0**
PERSONLIG TJENESTEYTING. BEDRIFTER 24/4 1953												
Spisesteder og restauranter	**61**		**34**		**4**		**10**		**13**		**28**	
Hoteller og pensjonater	**61**		**17**		**8**		**10**		**26**		**41**	
Vaskerier og renserier m. v.	**16**		**9**		—		**4**		**3**		**4**	
Barberere og herrefrisører	**26**		**17**		**3**		**4**		**2**		**6**	
Damefrisører m. v.	**53**		**28**		**6**		**10**		**9**		**19**	

* etter distriktsnummeret betyr at De finner ytterligere spesifikasjoner for distriktet i spesialtabellen for de 45 viktigste distrikter. Beg. s. 168

ENKELTE HANDELSDISTRIKTER

41. Romsdal h.o.						42. Nordmøre h.o.								43. S. Trøndelag h.o.			
411* Molde h.d.		412 Ytre Romsdal h.d.		413 Åndalsnes h.d.		Området i alt		421* Kristiansund h.d.		422 Indre Nordmøre h.d.		423 Ytre Nordmøre h.d.		Området i alt		431* Trondheim h.d.	
	Pct.		Pct.		Pct.		Pct.		Pct.		Pct.		Pct.		Pct.		Pct.
15 320		**17 923**		**8 942**		**54 862**		**33 694**		**10 261**		**10 907**		**226 119**		**93 481**	
7 340	47,9	2 062	11,5	2 493	27,9	**19 757**	**36,0**	17 069	50,7	1 095	10,7	1 593	14,6	**99 953**	**44,2**	77 545	83,0
2 997		3 650		1 775		**11 034**		6 847		1 957		2 230		**45 127**		18 774	
2 695	17,6	5 448	30,4	2 504	28,0	**14 051**	**25,6**	6 423	19,1	4 074	39,7	3 554	32,6	**59 140**	**26,2**	4 620	4,9
61	0,4	3 870	21,6	46	0,5	**4 833**	**8,8**	2 049	6,1	105	1,0	2 679	24,6	**9 307**	**4,1**	117	0,1
6 672	43,6	4 302	24,0	3 802	42,5	**17 770**	**32,4**	12 137	36,0	3 532	34,4	2 101	19,3	**68 288**	**30,2**	34 698	37,1
1 378	9,0	667	3,7	425	4,8	**4 305**	**7,8**	3 516	10,4	427	4,2	362	3,3	**20 492**	**9,1**	15 550	16,6
1 151	7,5	1 180	6,6	848	9,5	**4 724**	**8,6**	3 492	10,4	568	5,5	664	6,1	**22 343**	**9,9**	12 635	13,5
1 976	12,9	708	4,0	495	5,5	**3 471**	**6,3**	2 554	7,6	505	4,9	412	3,8	**22 469**	**9,9**	15 215	16,3
1 387	9,1	1 748	9,8	822	9,2	**5 708**	**10,4**	3 523	10,5	1 050	10,2	1 135	10,4	**24 080**	**10,6**	10 646	11,4
4 548		**4 621**		**2 707**		**14 937**		**9 689**		**2 479**		**2 769**		**63 581**		**29 597**	
882	19,4	440	9,5	500	18,5	**1 771**	**11,9**	1 304	13,5	236	9,5	231	8,3	**9 364**	**14,7**	5 876	19,9
1 854	40,8	1 840	39,8	1 153	42,6	**6 251**	**41,8**	4 306	44,4	870	35,1	1 075	38,8	**26 325**	**41,4**	13 401	45,3
1 350	29,7	1 490	32,2	779	28,8	**4 855**	**32,5**	3 030	31,3	841	33,9	984	35,5	**20 256**	**31,9**	8 505	28,7
462	10,2	851	18,4	275	10,2	**2 060**	**13,8**	1 049	10,8	532	21,5	479	17,3	**7 636**	**12,0**	1 815	6,1
29		**11**		**15**		**58**		**22**		**34**		**2**		**263**		**131**	
10	34,5	3	27,3	6	40,0	**23**	**39,7**	10	45,5	12	35,3	1	50,0	**104**	**39,5**	41	31,3
13	44,8	6	54,5	9	60,0	**27**	**46,6**	10	45,5	16	47,1	1	50,0	**122**	**46,4**	59	45,0
6	20,7	2	18,2	—	—	**8**	**13,8**	2	9,1	6	17,6	—	—	**37**	**14,1**	31	23,7
1 268		**317**		**228**		**1 467**		**509**		**912**		**46**		**9 152**		**6 197**	
83	6,5	27	8,5	53	23,2	**151**	**10,3**	65	12,8	77	8,4	9	19,6	**670**	**7,3**	279	4,5
346	27,3	146	46,1	175	76,8	**628**	**42,8**	212	41,7	379	41,6	37	80,4	**3 054**	**33,4**	1 502	24,2
839	66,2	144	45,4	—	—	**688**	**46,9**	232	45,6	456	50,0	—	—	**5 428**	**59,3**	4 416	71,3
17 463		**18 476**		**9 328**		**58 632**		**35 182**		**12 783**		**10 667**		**233 637**		**99 756**	
	0,5		**0,5**		**0,3**		**1,7**		**1,0**		**0,4**		**0,3**		**6,8**		**2,9**
	38,6		**40,8**		**20,6**		**100,0**		**60,0**		**21,8**		**18,2**		**100,0**		**42,9**
8 291	47,5	9 496	51,4	4 556	48,8	**29 588**	**50,5**	17 417	49,5	6 547	51,2	5 624	52,7	**116 042**	**49,7**	47 545	47,7
1 264		1 416		653		**4 219**		2 499		1 013		707		**14 561**		6 097	
1 297		1 500		734		**4 318**		2 576		910		832		**16 636**		6 614	
517		660		274		**1 826**		1 070		398		358		**7 305**		2 610	
3 394		3 664		1 816		**12 049**		7 054		2 819		2 176		**48 863**		21 167	
1 348		1 637		788		**5 391**		3 184		1 057		1 150		**21 918**		8 788	
471		619		291		**1 785**		1 034		350		401		**6 759**		2 269	
9 172	52,5	8 980	48,6	4 772	51,2	**29 044**	**49,5**	17 765	50,5	6 236	48,8	5 043	47,3	**117 595**	**50,3**	52 211	52,3
1 134		1 312		572		**3 978**		2 378		970		630		**14 049**		5 726	
1 181		1 417		634		**4 123**		2 438		893		792		**15 861**		6 329	
668		561		316		**1 743**		1 064		365		314		**7 085**		2 910	
3 859		3 295		1 996		**11 279**		6 888		2 544		1 847		**47 660**		22 645	
1 707		1 669		895		**5 657**		3 632		1 011		1 014		**24 120**		11 083	
623		726		359		**2 264**		1 365		453		446		**8 820**		3 518	
5 429		**4 768**		**2 837**		**16 015**		**10 180**		**3 129**		**2 706**		**65 986**		**31 630**	
	1,65		**0,84**		**1,05**		**0,40**		**0,35**		**0,82**		**0,19**		**0,65**		**0,96**
	2,33		**0,51**		**0,72**		**1,15**		**0,74**		**4,10**		**÷ 0,37**		**0,55**		**1,12**
7 623		**7 055**		**4 004**		**23 359**		**13 777**		**5 274**		**4 308**		**99 187**		**44 024**	
204	2,8	65	0,9	54	1,4	**467**	**2,1**	364	2,8	86	1,6	17	0,4	**2 609**	**2,7**	2 088	4,9
57 978		**41 695**		**27 151**		**162 599**		**102 821**		**39 475**		**20 303**		**742 762**		**413 965**	
7 610		**5 910**		**6 780**		**6 960**		**7 460**		**7 480**		**4 710**		**7 490**		**9 400**	
	88,3		**68,6**		**78,7**		**80,7**		**86,5**		**86,8**		**54,6**		**86,9**		**109,0**
	112,1		**87,0**		**99,9**		**100,0**		**107,2**		**107,5**		**67,7**		**100,0**		**125,5**
10 680		**8 740**		**9 570**		**10 150**		**10 100**		**12 620**		**7 500**		**11 260**		**13 090**	
215		**184**		**174**		**632**		**390**		**141**		**101**		**1 774**		**693**	
49 031		**26 878**		**29 603**		**158 447**		**132 471**		**14 921**		**11 055**		**625 960**		**402 390**	
	0,3		**0,2**		**0,2**		**1,1**		**0,9**		**0,1**		**0,1**		**4,4**		**2,8**
	46,5		**25,5**		**28,1**		**100,0**		**83,6**		**9,4**		**7,0**		**100,0**		**64,3**
213		**128**		**93**		**589**		**428**		**90**		**71**		**2 029**		**1 202**	
114	53,5	113	88,3	53	57,0	**412**	**69,9**	279	65,2	65	72,2	68	95,8	**1 372**	**67,6**	721	60,0
104		111		49		**378**		246		64		68		**1 224**		603	
30		11		10		**59**		54		3		2		**212**		185	
43		95		31		**203**		93		45		65		**517**		44	
14		2		5		**60**		53		7		—		**234**		165	
62	29,1	4	3,1	26	28,0	**135**	**22,9**	115	26,9	19	21,1	1	1,4	**449**	**22,1**	339	28,2
22		2		15		**71**		64		7		—		**233**		191	
37	17,4	11	8,6	14	15,1	**42**	**7,1**	34	7,9	6	6,7	2	2,8	**208**	**10,3**	142	11,8
51 909		**16 763**		**16 409**		**105 035**		**73 142**		**21 057**		**10 836**		**558 222**		**361 686**	
	0,6		**0,2**		**0,2**		**1,2**		**0,9**		**0,2**		**0,1**		**6,6**		**4,3**
	61,0		**19,7**		**19,3**		**100,0**		**69,6**		**20,0**		**10,3**		**100,0**		**64,8**
21 270	41,0	15 838	94,5	8 713	53,1	**67 263**	**64,0**	39 634	54,2	16 839	80,0	10 790	99,6	**302 708**	**54,2**	130 811	36,2
19 226		15 773		8 430		**64 479**		37 047		16 642		10 790		**287 745**		118 636	
5 412		574		2 494		**9 671**		8 557		1 075		39		**47 636**		40 177	
7 374		14 879		4 940		**41 109**		16 882		13 541		10 686		**164 722**		13 628	
1 901		..		..		**5 568**		5 115		453		—		**27 593**		23 874	
19 664	37,9	307	1,8	4 572	27,9	**26 864**	**25,6**	23 918	32,7	2 946	14,0	—	—	**141 700**	**25,4**	125 754	34,8
11 247		..		..		**16 234**		14 758		1 476		—		**85 897**		77 560	
10 975	21,1	618	3,7	3 124	19,0	**10 908**	**10,4**	9 590	13,1	1 272	6,0	46	0,4	**113 814**	**20,4**	105 121	29,1
11 410		**3 630**		**6 060**		**7 030**		**7 550**		**8 490**		**3 910**		**8 780**		**12 220**	
	129,2		**41,1**		**68,6**		**79,6**		**85,5**		**96,1**		**44,3**		**99,4**		**138,4**
	159,4		**50,7**		**84,6**		**100,0**		**107,4**		**120,8**		**55,6**		**100,0**		**139,2**
12		**8**		**8**		**22**		**13**		**6**		**3**		**160**		**84**	
17		**8**		**16**		**40**		**14**		**24**		**2**		**158**		**45**	
3		**—**		**1**		**5**		**5**		**—**		**—**		**23**		**18**	
4		**—**		**2**		**13**		**12**		**1**		**—**		**62**		**43**	
12		**3**		**4**		**34**		**24**		**6**		**4**		**163**		**84**	

43. Søndre Trøndelag h.o. (forts.)

	432 Orkanger h.d.	Pct.	433 Oppdal h.d.	Pct.	434 Nedre Gauldal h.d.	Pct.	435 Røros h.d.	Pct.	436* Stjørdalshalsen h.d.	Pct.	437 Indre Fosen h.d.	Pct.
LANDAREAL OG TALLET PÅ BRUK (se kom.tabellen)												
BEFOLKNING												
Hjemmehørende befolkning 1/12 1950	**23 509**		**9 326**		**18 784**		**10 951**		**30 149**		**10 603**	
Bosatt i byer og hussamlinger	7 118	30,3	882	9,5	947	5,0	2 853	26,1	6 667	22,1	282	2,7
Husmødre uten annet yrke	4 592		1 799		3 713		2 175		6 178		2 046	
Befolkningen etter næring												
Jordbruk og skogbruk	8 728	37,1	5 021	53,8	8 283	44,1	4 801	43,8	12 136	40,3	6 233	58,8
Fiske og fangst	547	2,3	5	0,1	13	0,1	7	0,1	125	0,4	322	3,0
Industri m. v.	8 277	35,2	2 048	22,0	5 208	27,7	3 217	29,4	9 231	30,6	1 514	14,3
Forretningsvirksomhet	871	3,7	299	3,2	719	3,8	486	4,4	1 322	4,4	266	2,5
Samferdsel	1 354	5.8	550	5,9	1 605	8,5	709	6,5	2 251	7,5	540	5,1
Diverse tjenesteyting	1 391	5,9	495	5,3	959	5,1	598	5,5	2 140	7,1	549	5,2
Formue, pensjon, trygd m. v. og uoppgitt	2 341	10,0	908	9,7	1 997	10,6	1 133	10,3	2 944	9,8	1 179	11,1
Private husholdninger 1/12 1950	**6 205**		**2 284**		**4 727**		**2 849**		**8 058**		**2 561**	
Med 1 person	790	12,7	245	10,7	455	9,6	292	10,2	876	10,9	219	8,6
Med 2–3 personer	2 297	37,0	799	35,0	1 755	37,1	1 096	38,5	3 255	40,4	889	34,7
Med 4–5 personer	2 100	33,8	775	33,9	1 653	35,0	993	34,9	2 802	34,8	910	35,5
Med 6 eller fler personer	1 018	16,4	465	20,4	864	18,3	468	16,4	1 125	14,0	543	21,2
Felleshusholdninger (FH) 1/12 1950	**19**		**17**		**15**		**14**		**55**		**3**	
Med inntil 10 tilstedeværende personer	6	31,6	11	64,7	4	26,7	9	64,3	29	52,7	1	33,3
Med 11–50 tilstedeværende personer	12	63.2	6	35,3	10	66,7	5	35,7	24	43,6	—	—
Med 51 eller flere tilstedeværende personer	1	5,3	—	—	1	6,7	—	—	2	3,6	2	66,7
Tilstedeværende personer i FH 1/12 1950	**517**		**224**		**304**		**193**		**1 265**		**277**	
I FH med inntil 10 personer	35	6,8	67	29,9	33	10,9	54	28,0	179	14,2	3	1,1
I FH med 11–50 personer	323	62,5	157	70,1	209	68,8	139	72,0	569	45,0	—	—
I FH med 51 eller flere personer	159	30,8	—	—	62	20,4	—	—	517	40,9	274	98,9
Hjemmehørende befolkning 1/1 1956	**23 503**		**9 514**		**18 964**		**10 736**		**31 158**		**10 433**	
I pct. av riket		**0,7**		**0,3**		**0,6**		**0,3**		**0,9**		**0,3**
I pct. av området		**10,1**		**4,1**		**8,2**		**4,6**		**13,4**		**4,5**
Befolkningen etter kjønn og alder												
Menn	11 960	50,9	4 868	51,2	9 581	50,5	5 465	50,9	15 815	50,8	5 335	51,1
0– 6 år	1 363		618		1 130		583		2 136		679	
7–14 år	1 680		714		1 378		777		2 351		817	
15–19 år	848		307		634		350		1 062		354	
20–49 år	4 991		1 947		3 938		2 103		6 489		2 038	
50–69 år	2 302		944		1 859		1 208		2 857		1 071	
70 år og over	776		338		642		444		920		376	
Kvinner	11 543	49,1	4 646	48,8	9 383	49,5	5 271	49,1	15 343	49,2	5 098	48,9
0– 6 år	1 424		563		1 148		556		2 040		629	
7–14 år	1 606		699		1 302		749		2 206		802	
15–19 år	740		292		535		331		986		350	
20–49 år	4 519		1 804		3 690		2 032		6 025		1 825	
50–69 år	2 329		935		1 927		1 126		2 933		1 027	
70 år og over	925		353		781		477		1 153		465	
Private husholdninger 1/1 1956	**6 207**		**2 332**		**4 776**		**2 799**		**8 358**		**2 518**	
Gj.snittlig årlig bef.-tilvekst 1930/1950 i pct.		**0,48**		**0,76**		**0,45**		**0,29**		**0,85**		**0,25**
Gj.snittlig årlig bef.-tilvekst 1950/1956 i pct.		**÷ 0,00**		**0,34**		**0,16**		**÷ 0,33**		**0,56**		**÷ 0,27**
INNTEKTSFORHOLD 1955												
Innenbygds(-bys) personlige skattytere (IPS)	**9 922**		**3 950**		**8 417**		**4 585**		**12 733**		**4 245**	
Med inntekt kr. 20 000 og mer	100	1,0	46	1,2	88	1,1	27	0,6	172	1,4	19	0,5
Antatt inntekt for IPS. 1000 kr.	**62 722**		**24 095**		**52 469**		**27 095**		**85 913**		**21 315**	
Antatt inntekt pr. IPS	**6 320**		**6 100**		**6 230**		**5 910**		**6 750**		**5 020**	
Ant. innt. pr. IPS i pct. av rikets gj.snitt		**73,3**		**70,8**		**72,3**		**68,6**		**78,3**		**58,2**
Ant. innt. pr. IPS i pct. av områdets gj.snitt		**84,4**		**81,4**		**83,2**		**78,9**		**90,1**		**67,0**
Ant. innt. pr. privat husholdning	**10 110**		**10 330**		**10 990**		**9 680**		**10 280**		**8 470**	
INDUSTRI												
Bedrifter 24/4 1953	**204**		**84**		**217**		**91**		**250**		**86**	
Bruttoproduksjonsverdi (BPV) 1952. 1000 kr.	**44 632**		**9 435**		**26 232**		**13 217**		**94 246**		**4 555**	
I pct. av riket		**0,3**		**0,1**		**0,2**		**0,1**		**0,7**		**0,0**
I pct. av området		**7,1**		**1,5**		**4,2**		**2,1**		**15,1**		**0,7**
DETALJHANDEL (unntatt A/S Vinmonopolet)												
Bedrifter 24/4 1953	**154**		**50**		**97**		**83**		**204**		**49**	
Ikke varige konsumvarer	110	71,4	40	80,0	79	81,4	59	71,1	146	71,6	47	95,9
Nærings- og nytelsesmidler	104		38		75		55		136		45	
Kolonialhandel	—		—		2		2		17		4	
Landhandel	76		29		60		34		86		36	
Tob., sjok., frukt, grønnsaker, blomster	19		5		8		8		19		2	
Varige konsumvarer	30	19,5	7	14,0	7	7,2	17	20,5	39	19,1	2	4,1
Tekstil og bekledning	12		—		4		5		18		—	
Andre varer	14	9,1	3	6,0	11	11,3	7	8,4	19	9,3	—	—
Detaljomsetning 1952. 1000 kr.	**38 999**		**14 149**		**27 303**		**19 722**		**48 999**		**11 237**	
I pct. av riket		**0,5**		**0,2**		**0,3**		**0,2**		**0,6**		**0,1**
I pct. av området		**7,0**		**2,5**		**4,9**		**3,5**		**8,8**		**2,0**
Detj.omsetning etter bransjer												
Ikke varige konsumvarer	33 772	86,6	12 469	88,1	24 853	91,0	15 576	79,0	40 306	82,3	11 003	97,9
Nærings- og nytelsesmidler	33 260		12 427		24 490		15 183		39 220		10 841	
Kolonialhandel	—		—		81		1 110		3 503		1 259	
Landhandel	30 802		11 592		23 861		11 911		32 056		9 409	
Tob., sjok., frukt, grønnsaker, blomster	1 458		174		119		805		1 099		..	
Varige konsumvarer	3 662	9,4	662	4,7	609	2,2	3 364	17,1	6 272	12,8	234	2,1
Tekstil og bekledning	1 463		—		245		1 758		4 407		—	
Andre varer	1 565	4,0	1 018	7,2	1 841	6,7	782	4,0	2 421	4,9	—	—
Detj.oms. 1952 pr. privat husholdning 1950	**6 290**		**6 190**		**5 780**		**6 920**		**6 080**		**4 390**	
I pct. av rikets gj.snitt		**71,2**		**70,1**		**65,5**		**78,4**		**68.9**		**49,7**
I pct. av områdets gj.snitt		**71,6**		**70,5**		**65,8**		**78,8**		**69,2**		**50,0**
PERSONLIG TJENESTEYTING. BEDRIFTER 24/4 1953												
Spisesteder og restauranter	**13**		**4**		**13**		**13**		**27**		—	
Hoteller og pensjonater	**14**		**29**		**4**		**25**		**22**		**9**	
Vaskerier og renserier m. v.	—		—		—		—		**5**		—	
Barberere og herrefrisører	**7**		**2**		**1**		**2**		**7**		—	
Damefrisører m. v.	**17**		**2**		**12**		**12**		**19**		**6**	

* etter distriktsnummeret betyr at De finner ytterligere spesifikasjoner for distriktet i spesialtabellen for de 45 viktigste distrikter. Beg. s. 168

ENKELTE HANDELSDISTRIKTER

43. S. Trøndelag h.o. (forts.)				44. Nordre Trøndelag h.o.											
438 Nordre Fosen h.d.		439 Ytre Fosen h.d.		**Området i alt**		441* Levanger h.d.		442* Steinkjer h.d.		443 Namsos h.d.		444 Indre Namdal h.d.		445 Rørvik h.d.	
	Pct.		Pct.		Pct.		Pct.		Pct.		Pct.		Pct.		Pct.
17 130		**12 186**		**91 370**		**19 625**		**32 578**		**12 973**		**11 351**		**14 843**	
1 237	7,2	2 422	19,9	**23 336**	**25,5**	4 961	25,3	9 695	29,8	5 740	44,2	794	7,0	2 146	14,5
3 343		2 507		**18 647**		3 924		6 675		2 674		2 365		3 009	
7 040	41,1	2 278	18,7	**37 551**	**41,1**	8 975	45,7	13 557	41,6	3 274	25,2	5 980	52,7	5 765	38,8
2 707	15,8	5 464	44,8	**3 863**	**4,2**	123	0,6	782	2,4	694	5,3	10	0,1	2 254	15,2
2 849	16,6	1 246	10,2	**24 705**	**27,0**	4 813	24,5	9 705	29,8	4 792	36,9	2 425	21,4	2 970	20,0
553	3,2	426	3,5	**4 400**	**4,8**	1 070	5,5	1 533	4,7	908	7,0	321	2,8	568	3,8
1 539	9,0	1 160	9,5	**5 757**	**6,3**	957	4,9	1 705	5,2	986	7,6	899	7,9	1 210	8,2
714	4,2	408	3,3	**6 266**	**6,9**	1 684	8,6	2 282	7,0	1 141	8,8	545	4,8	614	4,1
1 728	10,1	1 204	9,9	**8 828**	**9,7**	2 003	10,2	3 014	9,3	1 178	9,1	1 171	10,3	1 462	9,8
4 210		**3 090**		**24 244**		**5 278**		**8 625**		**3 634**		**2 916**		**3 791**	
394	9,4	217	7,0	**2 767**	**11,4**	668	12,7	1 086	12,6	460	12,7	258	8,8	295	7,8
1 561	37,1	1 272	41,2	**9 684**	**39,9**	2 079	39,4	3 304	38,3	1 616	44,5	1 136	39,0	1 549	40,9
1 406	33,4	1 112	36,0	**8 152**	**33,6**	1 748	33,1	2 880	33,4	1 164	32,0	1 040	35,7	1 320	34,8
849	20,2	489	15,8	**3 641**	**15,0**	783	14,8	1 355	15,7	394	10,8	482	16,5	627	16,5
7		**2**		**270**		**22**		**104**		**27**		**101**		**16**	
2	28,6	1	50,0	**175**	**64,8**	3	13,6	68	65,4	12	44,4	83	82,2	9	56,3
5	71,4	1	50,0	**80**	**29,6**	11	50,0	32	30,8	12	44,4	18	17,8	7	43,8
—	—	—	—	**15**	**5,6**	8	36,4	4	3,8	3	11,1	—	—	—	—
149		**26**		**4 361**		**1 247**		**1 233**		**772**		**875**		**234**	
13	8,7	7	26,9	**1 005**	**23,0**	22	1,8	351	28,5	55	7,1	517	59,1	60	25,6
136	91,3	19	73,1	**1 626**	**37,3**	249	20,0	574	46,6	271	35,1	358	40,9	174	74,4
—	—	—	—	**1 730**	**39,7**	976	78,3	308	25,0	446	57,8	—	—	—	—
17 548		**12 025**		**95 554**		**20 360**		**34 559**		**13 843**		**11 963**		**14 829**	
	0,5		**0,3**		**2,8**		**0,6**		**1,0**		**0,4**		**0,3**		**0,4**
	7,5		**5,2**		**100,0**		**21,3**		**36,2**		**14,5**		**12,5**		**15,5**
9 120	52,0	6 353	52,8	**48 867**	**51,1**	10 252	50,4	17 801	51,5	6 952	50,2	6 167	51,6	7 695	51,9
1 195		760		**6 853**		1 485		2 549		964		879		976	
1 342		963		**7 435**		1 530		2 779		1 083		893		1 150	
690		450		**3 422**		718		1 213		453		426		612	
3 655		2 535		**19 420**		4 099		7 122		2 762		2 489		2 948	
1 668		1 221		**8 792**		1 783		3 104		1 283		1 107		1 515	
570		424		**2 945**		637		1 034		407		373		494	
8 428	48,0	5 672	47,2	**46 687**	**48,9**	10 108	49,6	16 758	48,5	6 891	49,8	5 796	48,4	7 134	48,1
1 181		782		**6 398**		1 346		2 363		893		845		951	
1 280		888		**7 093**		1 520		2 629		961		910		1 073	
563		378		**2 956**		569		1 072		465		371		479	
3 070		2 050		**17 855**		3 942		6 447		2 749		2 185		2 532	
1 661		1 099		**8 888**		1 981		3 019		1 335		1 080		1 473	
673		475		**3 497**		750		1 228		488		405		626	
4 319		**3 047**		**25 462**		**5 489**		**9 219**		**3 889**		**3 075**		**3 790**	
	0,23		**÷ 0,04**		**0,69**		**0,79**		**0,93**		**0,80**		**0,28**		**0,35**
	0,41		**÷ 0,22**		**0,76**		**0,62**		**1,01**		**1,12**		**0,90**		**÷ 0,02**
7 001		**4 310**		**37 858**		**8 117**		**13 591**		**5 519**		**5 006**		**5 625**	
46	0,7	23	0,5	**533**	**1,4**	146	1,8	209	1,6	101	1,9	44	0,9	33	0,6
37 126		**18 062**		**246 143**		**53 361**		**94 687**		**38 660**		**31 554**		**27 881**	
5 300		**4 190**		**6 500**		**6 570**		**6 970**		**7 000**		**6 300**		**4 960**	
	61,5		**48,6**		**75,4**		**76,2**		**80,9**		**81,2**		**73,1**		**57,5**
	70,8		**55,9**		**100,0**		**101,1**		**107,2**		**107,7**		**96,9**		**76,3**
8 600		**5 930**		**9 670**		**9 720**		**10 270**		**9 940**		**10 260**		**7 360**	
91		**58**		**746**		**156**		**274**		**114**		**98**		**104**	
21 047		**10 206**		**222 171**		**43 850**		**79 397**		**59 880**		**9 038**		**30 006**	
	0,1		**0,1**		**1,6**		**0,3**		**0,6**		**0,4**		**0,1**		**0,2**
	3,4		**1,6**		**100,0**		**19,7**		**35,7**		**27,0**		**4,1**		**13,5**
108		**82**		**725**		**157**		**234**		**152**		**65**		**117**	
90	83,3	80	97,6	**490**	**67,6**	97	61,8	152	65,0	94	61,8	50	76,9	97	82,9
89		79		**456**		90		138		87		48		93	
2		—		**39**		9		11		12		2		5	
78		74		**284**		44		80		39		46		75	
6		2		**64**		17		22		19		—		6	
7	6,5	1	1,2	**165**	**22,8**	43	27,4	56	23,9	45	29,6	6	9,2	15	12,8
2		1		**83**		20		28		24		3		8	
11	10,2	1	1,2	**70**	**9,7**	17	10,8	26	11,1	13	8,6	9	13,8	5	4,3
23 720		**12 407**		**175 173**		**39 018**		**65 254**		**32 502**		**18 050**		**20 349**	
	0,3		**0,1**		**2,1**		**0,5**		**0,8**		**0,4**		**0,2**		**0,2**
	4,2		**2,2**		**100,0**		**22,3**		**37,3**		**18,6**		**10,3**		**11,6**
21 599	91,1	12 319	99,3	**122 940**	**70,2**	27 299	70,0	44 000	67,4	18 326	56,4	16 781	93,0	16 534	81,3
21 376		12 312		**118 613**		26 080		42 372		17 200		16 702		16 259	
1 506		—		**7 781**		1 403		3 681		2 387		49		261	
19 361		12 102		**92 696**		19 667		31 222		10 231		16 653		14 923	
54		..		**5 027**		1 184		2 052		1 606		—		185	
1 098	4,6	45	0,4	**38 119**	**21,8**	8 618	22,1	16 275	24,9	10 458	32,2	431	2,4	2 337	11,5
..		..		**23 254**		5 251		10 257		5 896		238		1 612	
1 023	4,3	43	0,3	**14 114**	**8,1**	3 101	7,9	4 979	7,6	3 718	11,4	838	4,6	1 478	7,3
5 630		**4 020**		**7 230**		**7 390**		**7 570**		**8 940**		**6 190**		**5 370**	
	63,8		**45,5**		**81,9**		**83,7**		**85,7**		**101,2**		**70,1**		**60,8**
	64,1		**45,8**		**100,0**		**102,2**		**104,7**		**123,7**		**85,6**		**74,3**
4		**2**		**79**		**14**		**19**		**23**		**15**		**8**	
7		**3**		**57**		**9**		**12**		**6**		**23**		**7**	
—		**—**		**7**		**1**		**3**		**3**		**—**		**—**	
—		**—**		**20**		**7**		**9**		**3**		**—**		**1**	
8		**3**		**49**		**8**		**15**		**13**		**11**		**2**	

	45. Søndre Nordland h.o.											
	Området i alt		451 Brønnøysund h.d.		452 Mosjøen h.d.		453* Mo h.d.		454 Sandnessjøen h.d.		Området i alt	
		Pct.		Pct.		Pct.		Pct.		Pct.		Pct.
LANDAREAL OG TALLET PÅ BRUK (se kom.tabellen)												
BEFOLKNING												
Hjemmehørende befolkning 1/12 1950	**63 302**		**12 012**		**11 763**		**21 410**		**18 117**		**89 135**	
Bosatt i byer og hussamlinger	**18 971**	**30,0**	1 965	16,4	3 878	33,0	9 562	44,7	3 566	19,7	**28 433**	**31,9**
Husmødre uten annet yrke	**12 969**		2 414		2 388		4 529		3 638		**18 169**	
Befolkningen etter næring												
Jordbruk og skogbruk	**17 374**	**27,4**	3 686	30,7	4 355	37,0	5 457	25,5	3 876	21,4	**18 119**	**20,3**
Fiske og fangst	**10 511**	**16,6**	2 859	23,8	53	0,5	866	4,0	6 733	37,2	**18 689**	**21,0**
Industri m. v.	**16 761**	**26,5**	1 895	15,8	3 402	28,9	9 364	43,7	2 100	11,6	**24 571**	**27,6**
Forretningsvirksomhet	**3 284**	**5,2**	524	4,4	693	5,9	1 248	5,8	819	4,5	**6 317**	**7,1**
Samferdsel	**5 807**	**9,2**	1 066	8,9	1 242	10,6	1 630	7,6	1 869	10,3	**7 693**	**8,6**
Diverse tjenesteyting	**3 844**	**6,1**	706	5,9	950	8,1	1 251	5,8	937	5,2	**5 923**	**6,6**
Formue, pensjon, trygd m. v. og uoppgitt	**5 721**	**9,0**	1 276	10,6	1 068	9,1	1 594	7,4	1 783	9,8	**7 823**	**8,8**
Private husholdninger 1/12 1950	**16 850**		**3 115**		**3 229**		**5 903**		**4 603**		**22 811**	
Med 1 person	**1 761**	**10,5**	278	8,9	412	12,8	666	11,3	405	8,8	**1 950**	**8,5**
Med 2–3 personer	**6 903**	**41,0**	1 288	41,3	1 282	39,7	2 492	42,2	1 841	40,0	**9 056**	**39,7**
Med 4–5 personer	**5 880**	**34,9**	1 048	33,6	1 102	34,1	2 073	35,1	1 657	36,0	**8 312**	**36,4**
Med 6 eller fler personer	**2 306**	**13,7**	501	16,1	433	13,4	672	11,4	700	15,2	**3 493**	**15,3**
Felleshusholdninger (FH) 1/12 1950	**115**		**9**		**15**		81		10		**128**	
Med inntil 10 tilstedeværende personer	**52**	**45,2**	5	55,6	9	60,0	35	43,2	3	30,0	**75**	**58,6**
Med 11–50 tilstedeværende personer	**54**	**47,0**	3	33,3	4	26,7	41	50.6	6	60,0	**43**	**33,6**
Med 51 eller flere tilstedeværende personer	**9**	**7,8**	1	11,1	2	13,3	5	6,2	1	10,0	**10**	**7,8**
Tilstedeværende personer i FH 1/12 1950	**2 249**		**175**		**338**		**1 417**		**319**		**2 843**	
I FH med inntil 10 personer	**356**	**15,8**	36	20,6	45	13,3	247	17,4	28	8,8	**570**	**20,0**
I FH med 11–50 personer	**1 020**	**45,4**	53	30,3	127	37,6	699	49,3	141	44,2	**908**	**31,9**
I FH med 51 eller fler personer	**873**	**38,8**	86	49,1	166	49,1	471	33,2	150	47,0	**1 365**	**48,0**
Hjemmehørende befolkning 1/1 1956	**67 935**		**11 798**		**12 561**		**25 472**		**18 104**		**93 648**	
I pct. av riket		**2,0**		**0,3**		**0,4**		**0,7**		**0,5**		**2,7**
I pct. av området		**100,0**		**17,4**		**18,5**		**37,5**		**26,6**		**100,0**
Befolkningen etter kjønn og alder												
Menn	**35 149**	**51,7**	6 072	51,5	6 360	50,6	13 308	52,2	9 409	52,0	**47 859**	**51,1**
0– 6 år	**5 024**		790		896		2 064		1 274		**6 869**	
7–14 år	**5 562**		1 019		953		2 074		1 516		**7 612**	
15–19 år	**2 502**		439		473		830		760		**3 524**	
20–49 år	**14 409**		2 333		2 697		5 752		3 627		**19 636**	
50–69 år	**5 762**		1 085		1 000		1 980		1 697		**7 687**	
70 år og over	**1 890**		406		341		608		535		**2 531**	
Kvinner	**32 786**	**48,3**	5 726	48,5	6 201	49,4	12 164	47,8	8 695	48,0	**45 789**	**48,9**
0– 6 år	**4 581**		725		874		1 851		1 131		**6 332**	
7–14 år	**5 238**		878		941		1 935		1 484		**7 119**	
15–19 år	**2 287**		411		452		767		657		**3 400**	
20–49 år	**12 746**		2 078		2 491		5 082		3 095		**18 108**	
50–69 år	**5 654**		1 136		1 023		1 856		1 639		**8 049**	
70 år og over	**2 280**		498		420		673		689		**2 781**	
Private husholdninger 1/1 1956	**18 297**		**3 064**		**3 476**		**7 143**		**4 614**		**23 910**	
Gj.snittlig årlig bef.-tilvekst 1930/1950 i pct.		**1,09**		**0,20**		**1,37**		**2,51**		**0,36**		**0,95**
Gj.snittlig årlig bef.-tilvekst 1950/1956 i pct.		**1,22**		**÷0,30**		**1,13**		**3,16**		**÷0,01**		**0,84**
INNTEKTSFORHOLD 1955												
Innenbygds(-bys) personlige skattytere (IPS)	**25 124**		**4 125**		**5 081**		**9 880**		**6 038**		**34 494**	
Med inntekt kr. 20 000 og mer	**361**	**1,5**	30	0,7	80	1,6	193	2,0	58	1,0	**670**	**2,0**
Antatt inntekt for IPS. 1000 kr.	**166 473**		**21 024**		**35 404**		**79 845**		**30 200**		**232 818**	
Antatt inntekt pr. IPS	**6 630**		**5 100**		**6 970**		**8 080**		**5 000**		**6 750**	
Ant. innt. pr. IPS i pct. av rikets gj.snitt		**76,9**		**59,2**		**80,9**		**93,7**		**58,0**		**78,3**
Ant. innt. pr. IPS i pct. av områdets gj.snitt		**100,0**		**76,9**		**105,1**		**121,9**		**75,4**		**100,0**
Ant. innt. pr. privat husholdning	**9 100**		**6 860**		**10 190**		**11 180**		**6 550**		**9 740**	
INDUSTRI												
Bedrifter 24/4 1953	**356**		**41**		**108**		**148**		**59**		**588**	
Bruttoproduksjonsverdi (BPV) 1952. 1000 kr.	**38 420**		**3 435**		**11 927**		**16 803**		**6 255**		**164 481**	
I pct. av riket		**0,3**		**0,0**		**0,1**		**0,1**		**0,0**		**1,2**
I pct. av området		**100,0**		**8,9**		**31,0**		**43,7**		**16,3**		**100,0**
DETALJHANDEL (unntatt A/S Vinmonopolet)												
Bedrifter 24/4 1953	**599**		**102**		**127**		**212**		**158**		**807**	
Ikke varige konsumvarer	**423**	**70,6**	77	75,5	72	56,7	139	65,6	135	85,4	**600**	**74,3**
Nærings- og nytelsesmidler	**399**		75		67		128		129		**567**	
Kolonialhandel	**51**		5		13		18		15		**55**	
Landhandel	**254**		56		29		70		99		**384**	
Tob., sjok., frukt, grønnsaker, blomster	**52**		8		14		22		8		**65**	
Varige konsumvarer	**128**	**21,4**	21	20,6	34	26,8	54	25,5	19	12,0	**128**	**15,9**
Tekstil og bekledning	**62**		11		16		25		10		**52**	
Andre varer	**48**	**8,0**	4	3,9	21	16,5	19	9,0	4	2,5	**79**	**9,8**
Detaljomsetning 1952. 1000 kr.	**113 963**		**15 150**		**26 731**		**50 199**		**21 883**		**183 220**	
I pct. av riket		**1,3**		**0,2**		**0,3**		**0,6**		**0,3**		**2,2**
I pct. av området		**100,0**		**13,3**		**23,5**		**44,0**		**19,2**		**100,0**
Detj.omsetning etter bransjer												
Ikke varige konsumvarer	**78 257**	**68,7**	11 777	77,7	14 237	53,3	34 802	69,3	17 441	79,7	**110 559**	**60,3**
Nærings- og nytelsesmidler	**76 071**		11 432		13 682		33 987		16 970		**107 137**	
Kolonialhandel	**5 254**		636		1 360		2 223		1 035		**6 468**	
Landhandel	**61 219**		9 649		9 033		27 769		14 768		**85 697**	
Tob., sjok., frukt, grønnsaker, blomster	**3 715**		521		1 060		1 706		428		**5 793**	
Varige konsumvarer	**22 866**	**20,1**	2 736	18,1	6 239	23,3	9 786	19,5	4 105	18,8	**37 526**	**20,5**
Tekstil og bekledning	**13 781**		1 660		3 585		5 868		2 668		**23 918**	
Andre varer	**12 840**	**11,3**	637	4,2	6 255	23,4	5 611	11,2	337	1,5	**35 135**	**19,2**
Detj.oms. 1952 pr. privat husholdning 1950	**6 760**		**4 860**		**8 280**		**8 500**		**4 750**		**8 030**	
I pct. av rikets gj.snitt		**76,6**		**55,0**		**93,8**		**96,3**		**53,8**		**90,9**
I pct. av områdets gj.snitt		**100,0**		**71,9**		**122,5**		**125,7**		**70,3**		**100,0**
PERSONLIG TJENESTEYTING. BEDRIFTER 24/4 1953												
Spisesteder og restauranter	**57**		**8**		**19**		**18**		**12**		**73**	
Hoteller og pensjonater	**36**		**1**		**13**		**17**		**5**		**68**	
Vaskerier og renserier m. v.	**3**		—		**1**		**2**		—		**7**	
Barberere og herrefrisører	**13**		**1**		**4**		**7**		**1**		**17**	
Damefrisører m. v.	**34**		**5**		**9**		**14**		**6**		**34**	

* etter distriktsnummeret betyr at De finner ytterligere spesifikasjoner for distriktet i spesialtabellen for de 45 viktigste distrikter. Beg. s. 168

ENKELTE HANDELSDISTRIKTER

51. Vestfjorden h.o.								52. Nordre Nordland og Søndre Troms h.o.									
511* Bodø h.d.	Pct.	512 Indre Salten h.d.	Pct.	513 Ytre Salten h.d.	Pct.	514* Svolvær h.d.	Pct.	**Området i alt**	Pct.	521* Narvik h.d.	Pct.	522 Setermoen/ Sjøvegan h.d.	Pct.	523* Harstad h.d.	Pct.	524 Andfjorden h.d.	Pct.
36 629		**15 969**		**8 790**		**27 747**		**104 459**		**30 677**		**9 321**		**26 276**		**10 521**	
13 577	37,1	4 449	27,9	163	1,9	10 244	36,9	**44 267**	**42,4**	17 568	57,3	1 885	20,2	13 417	51,1	6 716	63,8
7 437		3 452		1 749		5 531		**21 214**		6 269		1 735		5 374		2 238	
6 420	17,5	3 664	22,9	3 479	39,6	4 556	16,4	**20 478**	**19,6**	4 684	15,3	3 396	36,4	5 847	22,3	1 509	14,3
7 214	19,7	631	4,0	2 119	24,1	8 725	31,4	**20 125**	**19,3**	2 021	6,6	1 498	16,1	3 403	13,0	4 260	40,5
10 443	28,5	7 587	47,5	873	9,9	5 668	20,4	**27 537**	**26,4**	11 194	36.5	2 075	22,3	7 136	27,2	1 775	16,9
2 828	7,7	657	4,1	328	3,7	2 504	9,0	**6 477**	**6,2**	2 094	6,8	276	3,0	2 091	8,0	654	6,2
3 489	9,5	1 042	6,5	722	8,2	2 440	8,8	**11 852**	**11,3**	4 640	15,1	552	5,9	2 658	10,1	973	9,2
3 110	8,5	937	5,9	360	4,1	1 516	5,5	**7 965**	**7,6**	2 839	9,3	685	7,3	2 598	9,9	434	4,1
3 125	8,5	1 451	9,1	909	10,3	2 338	8,4	**10 025**	**9,6**	3 205	10,4	839	9,0	2 543	9,7	916	8,7
9 669		**4 143**		**2 150**		**6 849**		**26 647**		**8 279**		**2 109**		**6 833**		**2 679**	
1 036	10,7	257	6,2	143	6,7	514	7,5	**2 137**	**8,0**	856	10,3	111	5,3	585	8,6	153	5,7
3 919	40,5	1 696	40,9	811	37,7	2 630	38,4	**10 877**	**40,8**	3 599	43,5	701	33,2	2 864	41,9	1 116	41,7
3 346	34,6	1 666	40,2	792	36,8	2 508	36,6	**9 526**	**35,7**	2 867	34,6	798	37,8	2 408	35,2	1 033	38,6
1 368	14,1	524	12,6	404	18,8	1 197	17,5	**4 107**	**15,4**	957	11,6	499	23,7	976	14,3	377	14,1
73		**28**		**2**		**25**		**118**		**38**		**7**		**36**		**21**	
50	68,5	15	53,6	1	50,0	9	36,0	**58**	**49,2**	16	42,1	2	28,6	17	47.2	18	85,7
17	23,3	11	39,3	1	50,0	14	56,0	**50**	**42,4**	19	50,0	4	57,1	14	38,9	3	14,3
6	8,2	2	7,1	—	—	2	8,0	**10**	**8,5**	3	7,9	1	14,3	5	13,9	—	—
1 747		**606**		**37**		**453**		**3 167**		**990**		**624**		**1 009**		**166**	
400	22,9	104	17,2	6	16,2	60	13.2	**401**	**12,7**	108	10,9	5	0,8	135	13,4	116	69,9
355	20,3	242	39,9	31	83,8	280	61,8	**1 089**	**34,4**	412	41,6	62	9,9	345	34,2	50	30,1
992	56,8	260	42,9	—	—	113	24,9	**1 677**	**53,0**	470	47,5	557	89,3	529	52,4	—	—
40 552		**16 189**		**8 491**		**28 416**		**108 972**		**31 902**		**9 702**		**27 847**		**11 058**	
	1,2		**0,5**		**0,2**		**0,8**		**3,2**		**0,9**		**0,3**		**0,8**		**0,3**
	43,3		**17,3**		**9,1**		**30,3**		**100,0**		**29,3**		**8,9**		**25,6**		**10,1**
20 701	51,0	8 208	50,7	4 359	51,3	14 591	51,3	**55 373**	**50,8**	15 894	49,8	5 073	52,3	14 006	50,3	5 722	51,7
3 145		1 069		564		2 091		**7 714**		2 244		695		1 849		814	
3 257		1 346		703		2 306		**8 676**		2 535		799		2 055		898	
1 476		527		370		1 151		**4 157**		1 143		347		971		419	
8 693		3 404		1 540		5 999		**22 485**		6 468		2 040		5 961		2 299	
3 090		1 401		873		2 323		**9 441**		2 801		902		2 359		950	
1 040		461		309		721		**2 900**		703		290		811		342	
19 851	49,0	7 981	49,3	4 132	48,7	13 825	48,7	**53 599**	**49,2**	16 008	50,2	4 629	47,7	13 841	49,7	5 336	48,3
2 812		1 042		556		1 922		**7 449**		2 178		643		1 881		779	
3 014		1 209		689		2 207		**8 240**		2 426		759		1 924		845	
1 470		513		303		1 114		**3 717**		1 113		350		914		383	
8 094		3 162		1 417		5 435		**20 926**		6 439		1 727		5 542		2 047	
3 316		1 501		837		2 395		**9 800**		2 978		829		2 579		931	
1 145		554		330		752		**3 467**		874		321		1 001		351	
10 887		**4 211**		**1 781**		**7 031**		**27 894**		**8 659**		**2 190**		**7 269**		**2 826**	
	1,16		**0,79**		**0,39**		**0,98**		**0,78**		**0,71**		**0,78**		**0,81**		**0,71**
	1,79		**0,23**		**÷ 0,57**		**0,40**		**0,72**		**0,67**		**0,68**		**1,00**		**0,85**
15 419		**5 742**		**3 220**		**10 113**		**40 254**		**11 879**		**3 797**		**10 802**		**4 038**	
411	2,8	124	2,2	13	0,4	122	1,2	**677**	**1,8**	288	2,6	27	0,7	199	2,0	47	1,2
113 464		**44 670**		**14 857**		**59 827**		**271 141**		**96 173**		**22 551**		**72 982**		**24 117**	
7 360		**7 780**		**4 610**		**5 920**		**6 740**		**8 100**		**5 940**		**6 760**		**5 970**	
	85,4		**90,3**		**53,5**		**68,7**		**78,2**		**94,0**		**68,9**		**78,4**		**69,3**
	109,0		**115,3**		**68,3**		**87,7**		**100,0**		**120,2**		**88,1**		**100,3**		**88,6**
10 420		**10 610**		**8 340**		**8 510**		**9 720**		**11 110**		**10 300**		**10 040**		**8 530**	
164		**64**		**13**		**347**		**450**		**115**		**28**		**133**		**48**	
63 271		**19 447**		**933**		**80 830**		**116 101**		**32 299**		**3 364**		**40 323**		**10 320**	
	0,4		**0,1**		**0,0**		**0,6**		**0,8**		**0,2**		**0,0**		**0,3**		**0,1**
	38,5		**11,8**		**0,6**		**49,1**		**100,0**		**27,8**		**2,9**		**34,7**		**8,9**
320		**106**		**60**		**321**		**1 040**		**337**		**58**		**275**		**108**	
226	70,6	74	69,8	54	90,0	246	76,6	**739**	**71,1**	224	66,5	52	89,7	195	70,9	82	75,9
216		69		54		228		**690**		204		48		179		79	
32		5		3		15		**95**		38		4		33		10	
135		36		49		164		**413**		90		37		90		59	
25		13		1		26		**87**		37		4		25		8	
55	17,2	21	19,8	4	6,7	48	15,0	**201**	**19,3**	82	24,3	3	5,2	57	20,7	16	14,8
25		7		1		19		**98**		41		—		32		8	
39	12,2	11	10,4	2	3,3	27	8,4	**100**	**9,6**	31	9,2	3	5,2	23	8,4	10	9,3
82 743		**26 476**		**8 435**		**65 566**		**189 591**		**69 586**		**11 915**		**53 689**		**13 171**	
	1,0		**0,3**		**0,1**		**0,8**		**2,2**		**0,8**		**0,1**		**0,6**		**0,2**
	45,2		**14,5**		**4,6**		**35,8**		**100,0**		**36,7**		**6,3**		**28,3**		**6,9**
40 808	49,3	21 382	80,8	8 052	95,5	40 317	61,5	**116 219**	**61,3**	36 067	51,8	10 466	87,8	29 881	55,7	9 474	71,9
39 321		20 772		8 052		38 992		**111 621**		34 405		10 075		28 217		9 347	
4 178		829		93		1 368		**12 698**		7 623		220		3 224		685	
28 539		16 870		7 704		32 584		**77 157**		17 104		9 170		16 748		8 227	
3 049		. .		. .		1 959		**7 602**		3 526		362		2 334		315	
24 795	30,0	3 416	12,9	199	2,4	9 116	13,9	**43 226**	**22,8**	20 571	29,6	238	2,0	14 954	27,9	1 693	12,9
16 452		. .		. .		5 862		**26 479**		13 106		—		10 042		991	
17 140	20,7	1 678	6,3	184	2,2	16 133	24,6	**30 146**	**15,9**	12 948	18,6	1 211	10,2	8 854	16,5	2 004	15,2
8 560		**6 390**		**3 920**		**9 570**		**7 110**		**8 410**		**5 650**		**7 860**		**4 920**	
	96,9		**72,4**		**44,4**		**108,4**		**80,5**		**95,2**		**64,0**		**89,0**		**55,7**
	106,6		**79,6**		**48,8**		**119,2**		**100,0**		**118,3**		**79,5**		**110,5**		**69,2**
31		**12**		**3**		**27**		**62**		**27**		**8**		**12**		**7**	
24		**16**		**8**		**20**		**56**		**19**		**7**		**12**		**6**	
5		—		—		**2**		**10**		**4**		—		**5**		—	
8		**3**		—		**6**		**16**		**7**		**1**		**5**		**1**	
12		**7**		**1**		**14**		**58**		**19**		**5**		**13**		**7**	

	525* Stokmarknes/ Sortland h.d.	Pct.	53. Nordre Troms og Finnmark h.o. Området i alt	Pct.	531* Tromsø h.d.	Pct.	532 Finnsnes h.d.	Pct.	533 Lyngenfjord h.d.	Pct.	534 Altafjord h.d.	Pct.
LANDAREAL OG TALLET PÅ BRUK (se kom.tabellen)												
BEFOLKNING												
Hjemmehørende befolkning 1/12 1950	**27 664**		**143 848**		**39 406**		**22 613**		**14 846**		**15 493**	
Bosatt i byer og hussamlinger	4 681	16,9	**54 714**	**38,0**	15 928	40,4	2 541	11,2	1 947	13,1	4 959	32,0
Husmødre uten annet yrke	5 598		**26 336**		7 478		4 253		2 581		2 739	
Befolkningen etter næring												
Jordbruk og skogbruk	5 042	18,2	**30 847**	**21,4**	8 299	21,1	8 124	35,9	3 630	24,5	3 762	24,3
Fiske og fangst	8 943	32,3	**37 818**	**26,3**	9 458	24,0	4 514	20,0	5 560	37,5	3 923	25,3
Industri m. v.	5 357	19,4	**32 764**	**22,8**	7 929	20,1	4 484	19,8	2 458	16,6	4 081	26,3
Forretningsvirksomhet	1 362	4,9	**9 187**	**6,4**	3 195	8,1	852	3,8	552	3,7	646	4,2
Samferdsel	3 029	10,9	**11 784**	**8,2**	3 902	9,9	1 544	6,8	785	5,3	1 048	6,8
Diverse tjenesteyting	1 409	5,1	**10 527**	**7,3**	3 557	9,0	1 335	5,9	622	4,2	942	6,1
Formue, pensjon, trygd m. v. og uoppgitt	2 522	9,1	**10 921**	**7,6**	3 066	7,8	1 760	7,8	1 239	8,3	1 091	7,0
Private husholdninger 1/12 1950	**6 747**		**34 621**		**10 055**		**5 221**		**3 226**		**3 358**	
Med 1 person	432	6,4	**3 429**	**9,9**	1 089	10,8	305	5,8	212	6,6	288	8,6
Med 2–3 personer	2 597	38,5	**12 345**	**35,7**	3 834	38,1	1 755	33,6	1 000	31,0	1 048	31,2
Med 4–5 personer	2 420	35,9	**11 764**	**34,0**	3 421	34,0	1 993	38,2	1 121	34,7	1 067	31,8
Med 6 eller fler personer	1 298	19,2	**7 083**	**20,5**	1 711	17,0	1 168	22,4	893	27,7	955	28,4
Felleshusholdninger (FH) 1/12 1950	**16**		**320**		**38**		**26**		**23**		**32**	
Med inntil 10 tilstedeværende personer	5	31,3	**174**	**54,4**	13	34,2	10	38,5	16	69,6	14	43,8
Med 11–50 tilstedeværende personer	10	62,5	**129**	**40,3**	21	55,3	12	46,2	6	26,1	16	50,0
Med 51 eller flere tilstedeværende personer	1	6,3	**17**	**5,3**	4	10,5	4	15,4	1	4,3	2	6,3
Tilstedeværende personer i FH 1/12 1950	**378**		**6 220**		**1 273**		**1 071**		**306**		**552**	
I FH med inntil 10 personer	37	9,8	**1 112**	**17,9**	84	6,6	57	5,3	109	35,6	89	16,1
I FH med 11–50 personer	220	58,2	**2 986**	**48,0**	493	38,7	320	29,9	100	32,7	349	63,2
I FH med 51 eller flere personer	121	32,0	**2 122**	**34,1**	696	54,7	694	64,8	97	31,7	114	20,7
Hjemmehørende befolkning 1/1 1956	**28 463**		**152 298**		**41 512**		**23 519**		**15 616**		**16 455**	
I pct. av riket		**0,8**		**4,4**		**1,2**		**0,7**		**0,5**		**0,5**
I pct. av området		**26,1**		**100,0**		**27,3**		**15,4**		**10,3**		**10,8**
Befolkningen etter kjønn og alder												
Menn	14 678	51,6	**79 163**	**52,0**	21 072	50,8	12 247	52,1	8 206	52,5	8 571	52,1
0– 6 år	2 112		**11 862**		3 025		1 740		1 294		1 342	
7–14 år	2 389		**12 907**		3 312		1 930		1 412		1 515	
15–19 år	1 277		**6 217**		1 606		952		652		747	
20–49 år	5 717		**32 643**		8 903		5 013		3 263		3 343	
50–69 år	2 429		**12 256**		3 347		1 999		1 268		1 246	
70 år og over	754		**3 278**		879		613		317		378	
Kvinner	13 785	48,4	**73 135**	**48,0**	20 440	49,2	11 272	47,9	7 410	47,5	7 884	47,9
0– 6 år	1 968		**11 497**		2 937		1 635		1 260		1 361	
7–14 år	2 286		**12 233**		3 173		1 826		1 362		1 484	
15–19 år	957		**5 887**		1 572		820		616		724	
20–49 år	5 171		**28 352**		8 165		4 306		2 656		2 837	
50–69 år	2 483		**11 530**		3 435		2 036		1 127		1 121	
70 år og over	920		**3 636**		1 158		649		389		357	
Private husholdninger 1/1 1956	**6 950**		**36 854**		**10 685**		**5 445**		**3 399**		**3 575**	
Gj.snittlig årlig bef.-tilvekst 1930/1950 i pct.		**0,86**		**1,10**		**1,16**		**1,09**		**1,17**		**1,79**
Gj.snittlig årlig bef.-tilvekst 1950/1956 i pct.		**0,48**		**0,98**		**0,89**		**0,67**		**0,86**		**1,03**
INNTEKTSFORHOLD 1955												
Innenbygds(-bys) personlige skattytere (IPS)	**9 738**		**57 648**		**16 532**		**9 004**		**5 446**		**5 672**	
Med inntekt kr. 20 000 og mer	116	1,2	**1 081**	**2,0**	392	2,5	82	0,9	30	0,6	49	0,9
Antatt inntekt for IPS. 1000 kr.	**55 318**		**375 510**		**112 546**		**52 241**		**26 672**		**30 240**	
Antatt inntekt pr. IPS	**5 680**		**6 510**		**6 810**		**5 800**		**4 900**		**5 330**	
Ant. innt. pr. IPS i pct. av rikets gj.snitt		**65,9**		**75,5**		**79,0**		**67,3**		**56,8**		**61,8**
Ant. innt. pr. IPS i pct. av områdets gj.snitt		**84,3**		**100,0**		**104,6**		**89,1**		**75,3**		**81,9**
Ant. innt. pr. privat husholdning	**7 960**		**10 190**		**10 530**		**9 590**		**7 850**		**8 460**	
INDUSTRI												
Bedrifter 24/4 1953	**126**		**659**		**188**		**84**		**38**		**46**	
Bruttoproduksjonsverdi (BPV) 1952. 1000 kr.	**29 795**		**204 690**		**63 776**		**15 755**		**8 099**		**8 557**	
I pct. av riket		**0,2**		**1,4**		**0,5**		**0,1**		**0,1**		**0,1**
I pct. av området		**25,7**		**100,0**		**31,2**		**7,7**		**4,0**		**4,2**
DETALJHANDEL (unntatt A/S Vinmonopolet)												
Bedrifter 24/4 1953	**262**		**1 326**		**374**		**173**		**90**		**114**	
Ikke varige konsumvarer	186	71,0	**966**	**72,9**	251	67,1	135	78,0	83	92,2	89	78,1
Nærings- og nytelsesmidler	180		**911**		225		128		81		89	
Kolonialhandel	10		**114**		56		8		8		4	
Landhandel	137		**594**		94		105		66		76	
Tob., sjok., frukt, grønnsaker, blomster	13		**107**		41		5		5		4	
Varige konsumvarer	43	16,4	**233**	**17,6**	93	24,9	18	10,4	4	4,4	12	10,5
Tekstil og bekledning	17		**133**		59		10		1		5	
Andre varer	33	12,6	**127**	**9,6**	30	8,0	20	11,6	3	3,3	13	11,4
Detaljomsetning 1952. 1000 kr.	**41 230**		**285 636**		**87 972**		**32 959**		**16 740**		**24 521**	
I pct. av riket		**0,5**		**3,4**		**1,0**		**0,4**		**0,2**		**0,3**
I pct. av området		**21,7**		**100,0**		**30,8**		**11,5**		**5,9**		**8,6**
Detj.omsetning etter bransjer												
Ikke varige konsumvarer	30 331	73,6	**185 144**	**64,8**	42 147	47,9	25 465	77,3	15 304	91,4	18 784	76,6
Nærings- og nytelsesmidler	29 577		**178 774**		39 133		24 840		15 056		18 784	
Kolonialhandel	946		**19 409**		11 601		681		406		415	
Landhandel	25 908		**133 264**		15 676		23 160		14 475		17 598	
Tob., sjok., frukt, grønnsaker, blomster	1 065		**10 422**		4 788		541		97		305	
Varige konsumvarer	5 770	14,0	**62 696**	**21,9**	31 952	36,3	3 828	11,6	521	3,1	2 538	10,4
Tekstil og bekledning	2 340		**40 287**		20 749		2 508		..		..	
Andre varer	5 129	12.4	**37 796**	**13,2**	13 873	15,8	3 666	11,1	915	5,5	3 199	13,0
Detj.oms. 1952 pr. privat husholdning 1950	**6 110**		**8 250**		**8 750**		**6 310**		**5 190**		**7 300**	
I pct. av rikets gj.snitt		**69,2**		**93,4**		**99,1**		**71,5**		**58,8**		**82,7**
I pct. av områdets gj.snitt		**85,9**		**100,0**		**106,1**		**76,5**		**62,9**		**88,5**
PERSONLIG TJENESTEYTING. BEDRIFTER 24/4 1953												
Spisesteder og restauranter	**8**		**115**		**20**		**17**		**7**		**14**	
Hoteller og pensjonater	**12**		**96**		**13**		**11**		**14**		**15**	
Vaskerier og renserier m. v.	**1**		**7**		**4**		**1**		—		—	
Barberere og herrefrisører	**2**		**20**		**6**		**1**		—		**1**	
Damefrisører m. v.	**14**		**73**		**18**		**19**		**5**		**4**	

* etter distriktsnummeret betyr at De finner ytterligere spesifikasjoner for distriktet i spesialtabellen for de 45 viktigste distrikter. Beg. s. 168

HANDELSDISTRIKTER

53. Nordre Troms og Finnmark h.o. (forts.)

535 Hammerfest h.d.	Pct.	536 Honningsvåg h.d.	Pct.	537* Vadsø/Kirkenes h.d.	Pct.	538 Vardø h.d.	Pct.
12 667		**13 615**		**17 906**		**7 302**	
6 830	53,9	6 828	50,2	9 126	51,0	6 555	89,8
2 348		2 413		3 157		1 367	
388	3,1	2 486	18,3	3 981	22,2	177	2,4
5 310	41,9	4 698	34,5	2 256	12,6	2 099	28,7
2 776	21,9	2 550	18,7	6 322	35,3	2 164	29,6
1 207	9,5	910	6,7	1 053	5,9	772	10,6
1 169	9,2	1 136	8,3	1 297	7,2	903	12,4
927	7,3	779	5,7	1 729	9,7	636	8,7
890	7,0	1 056	7,8	1 268	7,1	551	7,5
3 083		**3 125**		**4 597**		**1 956**	
323	10,5	303	9,7	642	14,0	267	13,7
1 116	36,2	1 106	35,4	1 686	36,7	800	40,9
1 013	32,9	994	31,8	1 524	33,2	631	32,3
631	20,5	722	23,1	745	16,2	258	13,2
53		**56**		**54**		**38**	
36	67,9	31	55,4	35	64,8	19	50,0
15	28,3	23	41,1	18	33,3	18	47,4
2	3,8	2	3,6	1	1,9	1	2,6
753		**975**		**751**		**539**	
241	32,0	184	18,9	201	26,8	147	27,3
358	47,5	542	55,6	494	65,8	330	61,2
154	20,5	249	25,5	56	7,5	62	11,5
13 942		**14 781**		**18 671**		**7 802**	
	0,4		**0,4**		**0,5**		**0,2**
	9,2		**9,7**		**12,3**		**5,1**
7 309	52,4	7 813	52,9	9 839	52,7	4 106	52,6
1 157		1 266		1 442		596	
1 231		1 300		1 556		651	
556		658		766		280	
3 023		3 176		4 152		1 770	
1 050		1 122		1 572		652	
292		291		351		157	
6 633	47,6	6 968	47,1	8 832	47,3	3 696	47,4
1 099		1 236		1 382		587	
1 154		1 198		1 492		544	
583		553		729		290	
2 584		2 722		3 548		1 534	
935		960		1 347		569	
278		299		334		172	
3 449		**3 396**		**4 808**		**2 097**	
	0,73		**1,23**		**0,93**		**0,36**
	1,68		**1,43**		**0,71**		**1,14**
5 398		**5 348**		**7 159**		**3 089**	
175	3,4	62	1,2	222	3,2	69	2,3
39 549		**33 741**		**56 087**		**24 434**	
7 330		**6 310**		**7 830**		**7 910**	
	85,0		**73,2**		**90,8**		**91,8**
	112,6		**96,9**		**120,3**		**121,5**
11 470		**9 940**		**11 670**		**11 650**	
79		**84**		**66**		**74**	
30 200		**24 817**		**12 744**		**40 742**	
	0,2		**0,2**		**0,1**		**0,3**
	14,8		**12,1**		**6,2**		**19,9**
144		**143**		**195**		**93**	
92	63,9	115	80,4	138	70,8	63	67,7
89		108		132		59	
9		9		14		6	
55		82		80		36	
13		8		20		11	
31	21,5	17	11,9	38	19,5	20	21,5
16		9		22		11	
21	14,6	11	7,7	19	9,7	10	10,8
30 857		**30 155**		**40 720**		**21 712**	
	0,4		**0,4**		**0,5**		**0,3**
	10,8		**10,6**		**14,3**		**7,6**
19 860	64,4	23 274	77,2	25 797	63,4	14 513	66,8
19 192		22 541		25 190		14 038	
1 612		1 481		2 280		933	
13 509		20 169		17 395		11 282	
1 587		282		2 048		774	
6 801	22,0	4 119	13,7	9 351	23,0	3 586	16,5
4 681		2 652		5 834		2 263	
4 196	13,6	2 762	9,2	5 572	13,7	3 613	16,6
10 010		**9 650**		**8 860**		**11 100**	
	113,4		**109,3**		**100,3**		**125,7**
	121,3		**117,0**		**107,4**		**134,5**
11		**23**		**15**		**8**	
4		**17**		**16**		**6**	
1		—		**1**		—	
2		**2**		**4**		**4**	
4		**8**		**9**		**6**	

Handelsfelt og fylker	Felt- og fylkes-nummer	Landarealet i km²		Bruk med jordbruksareal 1949					Befolkning 1/1 1956					
		I alt	Dyrket jord 1949	I alt	Med inntil 5 dekar	Med 5,1 til 35 dekar	Med 35,1 til 100 dekar	Med over 100 dekar	Hjem-mehør-ende i alt	I pct. av nærmest høyere enhet	Barn under 15 år	Voksne (15 år eller mer)		Private hus-hold-ninger
												Menn	Kvinner	
RIKET		**308 271,33**	**10 400,57**	**336 574**	**123 628**	**118 766**	**73 536**	**20 644**	**3 445 673**	**100,0**	**886 694**	**1 259 831**	**1 299 148**	**1 016 734**
Byer ialt		**820,91**	..	..	..	..	..	..	**1 108 043**	**32,2**	**238 899**	**397 310**	**471 834**	**373 049**
Bygder ialt		**307 450,42**	**10 400,57**	**336 574**	**123 628**	**118 766**	**73 536**	**20 644**	**2 337 630**	**67,8**	**647 795**	**862 521**	**827 314**	**643 685**
Østre handelsfelt	**1**	**84 279,23**	**4 950,33**	**148 410**	**73 604**	**35 010**	**26 497**	**13 299**	**1 642 987**	**47,7**	**383 604**	**613 725**	**645 658**	**516 748**
Søndre handelsfelt	**2**	**20 437,71**	**542,48**	**27 628**	**9 398**	**13 171**	**4 842**	**217**	**216 481**	**6,3**	**56 334**	**79 752**	**80 395**	**65 096**
Vestre handelsfelt	**3**	**44 685,39**	**1 803,47**	**66 308**	**20 831**	**25 311**	**18 464**	**1 702**	**730 262**	**21,2**	**199 203**	**259 082**	**271 977**	**207 438**
Midtre handelsfelt	**4**	**66 979,35**	**2 129,44**	**54 202**	**13 689**	**20 317**	**15 202**	**4 994**	**501 025**	**14,5**	**139 043**	**180 517**	**181 465**	**138 794**
Nordre handelsfelt	**5**	**91 889,65**	**974,85**	**40 026**	**6 106**	**24 957**	**8 531**	**432**	**354 918**	**10,3**	**108 510**	**126 755**	**119 653**	**88 658**
Østfold	**01**	**3 887,63**	**786,89**	**19 468**	**11 661**	**2 362**	**2 667**	**2 778**	**194 729**	**5,7**	**48 037**	**73 034**	**73 658**	**59 793**
Byer		81,59	..	..	..	..	..	..	56 913	29,2	12 812	21 009	23 092	18 902
Bygder		3 806,04	786,89	19 468	11 661	2 362	2 667	2 778	137 816	70,8	35 225	52 025	50 566	40 891
Akershus	**02**	**4 592,94**	**856,70**	**27 039**	**17 648**	**3 817**	**2 814**	**2 760**	**206 403**	**6,0**	**52 229**	**77 490**	**76 684**	**62 866**
Byer		1,10	..	..	..	..	..	..	2 861	1,4	648	994	1 219	1 005
Bygder		4 591,84	856,70	27 039	17 648	3 817	2 814	2 760	203 542	98,6	51 581	76 496	75 465	61 861
Oslo	**03**	**430,97**	..	..	..	..	..	..	**451 247**	**13,1**	**85 336**	**164 254**	**201 657**	**158 412**
Hedmark	**04**	**26 291,54**	**1 035,99**	**27 506**	**8 575**	**10 886**	**5 928**	**2 117**	**176 434**	**5,1**	**45 943**	**67 204**	**63 287**	**48 955**
Byer		7,34	..	..	..	..	..	..	14 630	8,3	3 153	5 286	6 191	5 194
Bygder		26 284,20	1 035,99	27 506	8 575	10 886	5 928	2 117	161 804	91,7	42 790	61 918	57 096	43 761
Oppland	**05**	**24 130,33**	**938,68**	**24 468**	**8 664**	**7 663**	**5 800**	**2 341**	**164 639**	**4,8**	**43 068**	**61 550**	**60 021**	**45 857**
Byer		4,36	..	..	..	..	..	..	13 664	8,3	2 971	4 759	5 934	4 646
Bygder		24 125,97	938,68	24 468	8 664	7 663	5 800	2 341	150 975	91,7	40 097	56 791	54 087	41 211
Buskerud	**06**	**13 848,72**	**550,16**	**19 105**	**9 274**	**4 771**	**3 721**	**1 339**	**162 760**	**4,7**	**38 740**	**62 023**	**61 997**	**51 134**
Byer		72,47	..	..	..	..	..	..	43 255	26,6	9 076	15 949	18 230	15 007
Bygder		13 776,25	550,16	19 105	9 274	4 771	3 721	1 339	119 505	73,4	29 664	46 074	43 767	36 127
Vestfold	**07**	**2 257,15**	**498,01**	**17 757**	**11 266**	**2 090**	**2 774**	**1 627**	**165 235**	**4,8**	**40 496**	**62 166**	**62 573**	**51 629**
Byer		17,99	..	..	..	..	..	..	48 689	29,5	10 780	18 319	19 590	16 475
Bygder		2 239,16	498,01	17 757	11 266	2 090	2 774	1 627	116 546	70,5	29 716	43 847	42 983	35 154
Telemark	**08**	**14 161,06**	**362,46**	**16 243**	**7 548**	**4 745**	**3 540**	**410**	**143 589**	**4,2**	**35 328**	**54 386**	**53 875**	**44 474**
Byer		19,22	..	..	..	..	..	..	42 710	29,7	9 873	15 690	17 147	14 544
Bygder		14 141,84	362,46	16 243	7 548	4 745	3 540	410	100 879	70,3	25 455	38 696	36 728	29 930
Aust-Agder	**09**	**8 629,40**	**182,20**	**10 037**	**3 932**	**4 433**	**1 583**	**89**	**76 347**	**2,2**	**19 189**	**28 308**	**28 850**	**22 913**
Byer		14,65	..	..	..	..	..	..	18 544	24,3	4 210	6 513	7 821	5 945
Bygder		8 614,75	182,20	10 037	3 932	4 433	1 583	89	57 803	75,7	14 979	21 795	21 029	16 968
Vest-Agder	**10**	**6 834,61**	**241,77**	**12 597**	**3 754**	**6 724**	**2 075**	**44**	**103 409**	**3,0**	**27 478**	**37 784**	**38 147**	**31 660**
Byer		25,44	..	..	..	..	..	..	36 983	35,8	9 069	13 077	14 837	12 224
Bygder		6 809,17	241,77	12 597	3 754	6 724	2 075	44	66 426	64,2	18 409	24 707	23 310	19 436
Rogaland	**11**	**8 637,43**	**546,13**	**19 463**	**7 335**	**6 108**	**5 257**	**763**	**225 754**	**6,6**	**62 407**	**80 254**	**83 093**	**65 127**
Byer		16,12	..	..	..	..	..	..	83 445	37,0	19 428	29 334	34 683	26 599
Bygder		8 621,31	546,13	19 463	7 335	6 108	5 257	763	142 309	63,0	42 979	50 920	48 410	38 528
Hordaland	**12**	**14 888,85**	**570,75**	**25 308**	**9 063**	**10 108**	**5 772**	**365**	**212 054**	**6,2**	**62 076**	**74 747**	**75 231**	**58 864**
Bergen	**13**	**35,84**	..	..	..	..	..	..	**114 720**	**3,3**	**25 285**	**40 238**	**49 197**	**36 426**
Sogn og Fjordane	**14**	**17 778,04**	**491,40**	**14 081**	**2 393**	**5 892**	**5 330**	**466**	**98 478**	**2,9**	**26 278**	**36 473**	**35 727**	**24 954**
Byer		0,72	..	..	..	..	..	..	2 063	2,1	564	705	794	628
Bygder		17 777,32	491,40	14 081	2 393	5 892	5 330	466	96 415	97,9	25 714	35 768	34 933	24 326
Møre og Romsdal	**15**	**14 679,13**	**628,43**	**21 495**	**5 552**	**9 163**	**6 069**	**711**	**204 652**	**5,9**	**58 698**	**71 866**	**74 088**	**56 836**
Byer		16,17	..	..	..	..	..	..	42 455	20,7	11 042	14 270	17 143	13 674
Bygder		14 662,96	628,43	21 495	5 552	9 163	6 069	711	162 197	79,3	47 656	57 596	56 945	43 162
Sør-Trøndelag	**16**	**17 925,18**	**738,86**	**18 290**	**5 496**	**5 824**	**5 114**	**1 856**	**204 717**	**5,9**	**52 969**	**74 312**	**77 436**	**58 509**
Byer		34,88	..	..	..	..	..	..	58 871	28,8	13 164	20 619	25 088	19 848
Bygder		17 890,30	738,86	18 290	5 496	5 824	5 114	1 856	145 846	71,2	39 805	53 693	52 348	38 661
Nord-Trøndelag	**17**	**21 027,61**	**695,70**	**15 384**	**4 297**	**5 136**	**3 842**	**2 109**	**114 717**	**3,3**	**33 363**	**41 329**	**40 025**	**30 640**
Byer		3,17	..	..	..	..	..	..	11 005	9,6	3 038	3 579	4 388	3 518
Bygder		21 024,44	695,70	15 384	4 297	5 136	3 842	2 109	103 712	90,4	30 325	37 750	35 637	27 122
Nordland	**18**	**36 284,19**	**752,72**	**27 196**	**4 049**	**15 932**	**6 569**	**646**	**233 379**	**6,8**	**69 954**	**83 398**	**80 027**	**60 749**
Byer		29,32	..	..	..	..	..	..	38 679	16,6	11 005	13 263	14 411	11 894
Bygder		36 254,87	752,72	27 196	4 049	15 932	6 569	646	194 700	83,4	58 949	70 135	65 616	48 855
Troms	**19**	**25 418,79**	**408,03**	**14 757**	**1 602**	**9 101**	**3 853**	**201**	**123 271**	**3,6**	**37 066**	**44 341**	**41 864**	**30 159**
Byer		2,35	..	..	..	..	..	..	16 084	13,0	4 039	5 524	6 521	4 905
Bygder		25 416,44	408,03	14 757	1 602	9 101	3 853	201	107 187	87,0	33 027	38 817	35 343	25 254
Finnmark	**20**	**46 531,92**	**115,69**	**6 380**	**1 519**	**4 011**	**828**	**22**	**69 139**	**2,0**	**22 754**	**24 674**	**21 711**	**16 777**
Byer		7,21	..	..	..	..	..	..	11 225	16,2	3 406	3 928	3 891	3 203
Bygder		46 524,71	115,69	6 380	1 519	4 011	828	22	57 914	83,8	19 348	20 746	17 820	13 574

ENKELTE KOMMUNER

Befolkning 1/12 1950			Inntektsforhold 1955					Industri		Detaljhandel (untatt A/S Vinmonopolet)				Felt- og fylkesnummer
Hjemmehørende i alt	Bosatt i byer og hussamlinger	Private husholdninger	Innenbygds(-bys) personlige skattytere (I P S)	IPS med inntekt kr. 20 000 og mer	Anntatt inntekt for IPS ialt i 1000 kr.	Antatt inntekt pr. IPS	Antatt inntekt pr. privat husholdning	Bedrifter 24/4 1953	Sysselsetting i 1952	Bedrifter 24/4 1953	Detaljomsetning 1952 i alt, i 1000 kr.	I pct. av nærmest høyere enhet	Detaljomsetn. 1952 pr. privat husholdning 1950	
3 278 546	**1 711 628**	**963 552**	**1 464 423**	**62 236**	**12 623 643**	**8 620**	**12 420**	**26 731**	**335 080**	**36 465**	**8 508 482**	**100,0**	**8 830**	
1 054 820	**1 054 820**	**353 970**	**510 966**	**39 506**	**5 608 682**	**10 980**	**15 030**	**11 140**	**187 578**	**20 397**	**5 496 993**	**64,6**	**15 530**	
2 223 726	**656 808**	**609 582**	**953 457**	**22 730**	**7 014 961**	**7 360**	**10 900**	**15 591**	**147 502**	**16 068**	**3 011 489**	**35,4**	**4 940**	
1 561 004	**955 971**	**489 293**	**736 813**	**43 592**	**7 232 773**	**9 820**	**14 000**	**13 041**	**197 385**	**18 747**	**4 700 596**	**55,2**	**9 610**	**1**
209 000	**102 170**	**62 322**	**90 136**	**2 338**	**683 604**	**7 580**	**10 500**	**2 104**	**18 028**	**2 531**	**457 362**	**5,4**	**7 340**	**2**
693 262	**352 161**	**196 370**	**300 868**	**9 585**	**2 382 996**	**7 920**	**11 490**	**5 808**	**75 440**	**7 638**	**1 654 603**	**19,4**	**8 430**	**3**
477 838	**173 912**	**131 488**	**204 210**	**4 293**	**1 444 801**	**7 080**	**10 410**	**4 081**	**31 741**	**4 376**	**1 037 474**	**12,2**	**7 890**	**4**
337 442	**127 414**	**84 079**	**132 396**	**2 428**	**879 469**	**6 640**	**9 920**	**1 697**	**12 486**	**3 173**	**658 447**	**7,7**	**7 830**	**5**
185 419	**119 762**	**56 906**	**86 078**	**3 140**	**781 462**	**9 080**	**13 070**	**1 816**	**32 841**	**2 456**	**486 672**	**5,7**	**8 550**	**01**
55 988	55 988	18 602	26 278	1 149	268 854	10 230	14 220	734	18 833	1 372	313 549	64,4	16 860	
129 431	63 774	38 304	59 800	1 991	512 608	8 570	12 540	1 082	14 008	1 084	173 123	35,6	4 520	
183 011	**86 468**	**55 359**	**91 917**	**4 887**	**881 258**	**9 590**	**14 020**	**1 431**	**13 950**	**1 507**	**327 120**	**3,8**	**5 910**	**02**
2 834	2 834	997	1 351	57	12 254	9 070	12 190	39	299	72	10 466	3,2	10 500	
180 177	83 634	54 362	90 566	4 830	869 004	9 600	14 050	1 392	13 651	1 435	316 654	96,8	5 820	
434 047	**434 047**	**151 784**	**218 382**	**25 672**	**2 776 919**	**12 720**	**17 530**	**3 926**	**73 092**	**6 711**	**2 049 405**	**24,1**	**13 500**	**03**
173 067	**39 484**	**47 908**	**73 973**	**1 776**	**553 149**	**7 480**	**11 300**	**1 315**	**9 972**	**1 419**	**380 858**	**4,5**	**7 950**	**04**
13 664	13 664	4 845	6 930	469	70 371	10 150	13 550	185	2 676	334	113 919	29,9	23 510	
159 403	25 820	43 063	67 043	1 307	482 778	7 200	11 030	1 130	7 296	1 085	266 939	70,1	6 200	
160 421	**40 002**	**44 564**	**70 858**	**1 344**	**496 200**	**7 000**	**10 820**	**1 200**	**11 220**	**1 351**	**337 254**	**4,0**	**7 570**	**05**
12 714	12 714	4 316	6 403	344	63 242	9 880	13 610	212	3 032	383	119 220	35,4	27 620	
147 707	27 288	40 248	64 455	1 000	432 958	6 720	10 510	988	8 188	968	218 034	64,6	5 420	
156 200	**79 186**	**48 929**	**72 290**	**2 392**	**634 853**	**8 780**	**12 420**	**1 321**	**21 418**	**1 913**	**437 753**	**5,1**	**8 950**	**06**
39 662	39 662	13 788	20 186	1 229	215 657	10 680	14 370	535	10 047	984	252 075	57,6	18 280	
116 538	39 524	35 141	52 104	1 163	419 196	8 050	11 600	786	11 371	929	185 678	42,4	5 280	
154 582	**88 458**	**48 115**	**70 734**	**2 822**	**642 319**	**9 080**	**12 440**	**1 236**	**18 618**	**1 901**	**386 334**	**4,5**	**8 030**	**07**
46 034	46 034	15 519	21 616	1 303	220 948	10 220	13 410	619	10 389	1 245	283 491	73,4	18 270	
108 548	42 424	32 596	49 118	1 519	421 371	8 580	11 990	617	8 229	656	102 843	26,6	3 160	
136 371	**76 338**	**42 113**	**61 699**	**1 670**	**527 871**	**8 560**	**11 870**	**982**	**17 492**	**1 719**	**333 681**	**3,9**	**7 920**	**08**
40 766	40 766	13 850	18 579	844	186 113	10 020	12 800	457	8 700	959	205 692	61,6	14 850	
95 605	35 572	28 263	43 120	826	341 758	7 930	11 420	525	8 792	760	127 989	38,4	4 530	
75 788	**31 900**	**22 362**	**31 043**	**640**	**215 265**	**6 930**	**9 390**	**687**	**5 667**	**920**	**154 690**	**1,8**	**6 920**	**09**
19 007	19 007	6 099	8 048	360	67 245	8 360	11 310	257	2 388	531	98 983	64,0	16 230	
56 781	12 893	16 263	22 995	280	148 020	6 440	8 720	430	3 279	389	55 707	36,0	3 430	
96 930	**54 448**	**29 563**	**44 177**	**1 418**	**357 511**	**8 090**	**11 290**	**1 116**	**9 906**	**1 215**	**233 032**	**2,7**	**7 880**	**10**
34 973	34 973	11 490	16 771	901	163 967	9 780	13 410	457	5 634	779	167 570	71,9	14 580	
61 957	19 475	18 073	27 406	517	193 544	7 060	9 960	659	4 272	436	65 462	28,1	3 620	
211 408	**129 397**	**60 823**	**92 432**	**3 378**	**769 857**	**8 330**	**11 820**	**1 800**	**24 898**	**2 607**	**578 130**	**6,8**	**9 510**	**11**
80 689	80 689	25 625	37 850	1 855	328 035	8 670	12 330	985	15 355	1 723	420 463	72,7	16 410	
130 719	48 708	35 198	54 582	1 523	441 822	8 090	**11 470**	815	9 543	884	157 667	27,3	4 480	
198 047	**57 962**	**54 709**	**84 993**	**2 125**	**639 268**	**7 520**	**10 860**	**1 431**	**19 155**	**1 377**	**261 927**	**3,1**	**4 790**	**12**
112 845	**112 845**	**35 744**	**50 005**	**2 774**	**497 341**	**9 950**	**13 650**	**928**	**16 383**	**1 931**	**519 867**	**6,1**	**14 540**	**13**
97 680	**19 109**	**24 755**	**41 823**	**495**	**247 593**	**5 920**	**9 920**	**731**	**5 707**	**835**	**137 744**	**1,6**	**5 560**	**14**
1 796	1 796	547	894	34	6 561	7 340	10 450	32	285	53	11 939	8,7	21 830	
95 884	17 313	24 208	40 929	461	241 032	5 890	9 910	699	5 422	782	125 805	91,3	5 200	
191 438	**73 004**	**52 771**	**82 374**	**1 785**	**583 022**	**7 080**	**10 260**	**2 302**	**19 972**	**2 104**	**387 951**	**4,6**	**7 350**	**15**
37 255	37 255	11 792	18 119	890	166 091	9 170	12 150	513	5 749	824	198 289	51,1	16 820	
154 183	35 749	40 979	64 255	895	416 931	6 490	9 660	1 789	14 223	1 280	189 662	48,9	4 630	
197 758	**95 501**	**56 267**	**87 361**	**2 460**	**668 728**	**7 650**	**11 430**	**1 514**	**14 991**	**1 864**	**513 210**	**6,0**	**9 120**	**16**
56 669	56 669	19 029	27 089	1 304	256 710	9 480	12 930	538	8 570	1 068	335 592	65,4	17 640	
141 089	38 832	37 238	60 272	1 156	412 018	6 840	10 660	976	6 421	796	177 618	34,6	4 770	
109 860	**27 045**	**29 222**	**45 641**	**660**	**299 320**	**6 560**	**9 770**	**913**	**5 950**	**842**	**207 131**	**2,4**	**7 090**	**17**
9 630	9 630	3 069	4 648	220	42 442	9 130	12 060	165	1 641	284	72 953	35,2	23 770	
100 230	17 415	26 153	40 993	440	256 878	6 270	9 470	748	43 09	558	134 178	64,8	5 130	
221 701	**75 310**	**57 481**	**85 429**	**1 476**	**576 374**	**6 750**	**9 490**	**1 252**	**7 415**	**2 107**	**421 471**	**5,0**	**7 330**	**18**
31 075	31 075	9 443	15 944	755	156 433	9 810	13 150	293	2 188	622	182 018	43,2	19 280	
190 626	44 235	48 038	69 485	721	419 941	6 040	8 600	959	5 227	1 485	239 453	56,8	4 980	
117 498	**37 064**	**28 605**	**47 338**	**746**	**295 158**	**6 240**	**9 790**	**492**	**3 749**	**1 018**	**208 430**	**2,4**	**7 290**	**19**
15 178	15 178	4 605	7 265	399	65 456	9 010	13 340	176	1 528	359	101 636	48,8	22 070	
102 320	21 886	24 000	40 073	347	229 702	5 730	9 100	316	2 221	659	106 794	51,2	4 450	
64 475	**34 298**	**15 572**	**25 876**	**576**	**180 175**	**6 960**	**10 740**	**338**	**2 685**	**668**	**145 822**	**1,7**	**9 360**	**20**
9 994	9 994	2 826	4 608	251	44 043	9 560	13 750	89	791	163	39 866	27,3	14 110	
54 481	24 304	12 746	21 268	325	136 132	6 400	10 030	249	1 894	505	105 956	72,7	8 310	

Områder, distrikter og kommuner	Område-, distrikts- og kommune-nummer	Landarealet i km²		Bruk med jordbruksareal 1949					Befolkning 1/1 1956					
		I alt	Dyrket jord 1949	I alt	Med inntil 5 dekar	Med 5,1 til 35 dekar	Med 35,1 til 100 dekar	Med over 100 dekar	Hjem-mehø-rende i alt	I pct. av nærmest høyere enhet	Barn under 15 år	Voksne (15 år eller mer)		Private hus-hold-ninger
												Menn	Kvinner	
HOVEDSTADENS HANDELSOMRÅDE	**11**	**10 931,41**	**151 854**	**41 915**	**22 479**	**8 716**	**6 023**	**4 697**	**748 201**	**45,5**	**160 781**	**276 371**	**311 049**	**246 812**
Oslo handelsdistrikt	**111**	**989,25**	**92,27**	**8 599**	**7 421**	**647**	**277**	**254**	**530 212**	**70,9**	**105 485**	**192 811**	**231 916**	**183 143**
Oslo*	0301	430,97	..	..	..	..	..	..	451 247	85,1	85 336	164 254	201 657	158 412
Nesodden	0216	60,16	8,21	655	520	81	31	23	5 230	1,0	1 471	1 888	1 871	1 649
Oppegård	0217	33,73	3,63	883	851	12	9	11	6 367	1,2	1 604	2 345	2 418	2 073
Bærum	0219	187,18	34,01	4 204	3 855	173	90	86	45 466	8,6	11 502	16 374	17 590	14 325
Asker	0220	98,12	22,06	1 987	1 583	260	89	55	15 161	2,9	3 764	5 452	5 945	4 667
Nittedal	0233	179,09	24,36	870	612	121	58	79	6 741	1,3	1 808	2 498	2 435	2 017
Drøbak/Ski handelsdistrikt	**112**	**346,68**	**101,47**	**2 056**	**1 211**	**267**	**220**	**358**	**19 380**	**2,6**	**5 010**	**7 238**	**7 132**	**6 107**
Drøbak	0203	0,83	..	..	..	..	..	..	2 334	12,0	544	785	1 005	808
Kråkstad	0212	53,80	22,84	231	63	47	39	82	1 643	8,5	399	659	585	477
Ski	0213	107,25	20,74	698	497	74	55	72	6 890	35,6	1 749	2 633	2 508	2 231
Ås	0214	100,30	39,79	635	349	78	72	136	5 647	29,1	1 553	2 133	1 961	1 711
Frogn	0215	84,50	18,10	492	302	68	54	68	2 866	14,8	765	1 028	1 073	880
Lillestrøm handelsdistrikt	**113**	**529,83**	**111,61**	**5 204**	**4 080**	**429**	**327**	**368**	**41 776**	**5,6**	**10 176**	**15 978**	**15 622**	**13 120**
Fet	0227	106,16	26,29	748	432	144	92	80	4 419	10,6	1 013	1 737	1 669	1 257
Rælingen	0228	57,84	8,11	534	435	43	27	29	3 553	8,5	872	1 374	1 307	1 104
Enebakk	0229	225,08	38,36	533	142	131	129	131	3 839	9,2	1 088	1 420	1 331	1 094
Lørenskog	0230	66,87	10,68	1 132	1 021	46	27	38	9 160	21,9	2 337	3 513	3 310	2 865
Skedsmo	0231	69,35	27,52	1 361	1 158	61	52	90	11 448	27,4	2 817	4 336	4 295	3 647
Lillestrøm	0232	4,53	0,65	896	892	4			9 357	22,4	2 049	3 598	3 710	3 153
Askim/Mysen handelsdistrikt	**114**	**1 214,76**	**318.66**	**4 902**	**1 984**	**706**	**998**	**1 214**	**33 650**	**4,5**	**8 559**	**12 710**	**12 381**	**10 044**
Øymark	0119	183,71	16,67	356	127	90	84	55	2 130	6,3	502	853	775	650
Rødenes	0120	186,88	20,49	271	33	62	103	73	1 404	4,2	346	555	503	397
Trøgstad	0122	188,59	61,25	642	123	87	191	241	4 055	12,1	1 078	1 565	1 412	1 122
Spydeberg	0123	129,20	40,73	450	124	83	88	155	2 809	8,3	749	1 077	983	785
Askim	0124	65,39	32,22	1 087	799	60	98	130	9 069	27,0	2 237	3 267	3 565	2 917
Eidsberg	0125	223,20	76,83	888	238	169	187	294	6 142	18,3	1 590	2 368	2 184	1 763
Mysen	0126	1,61	0,92	302	281	18	3		2 576	7,7	609	927	1 040	881
Skiptvet	0127	93,17	36,60	456	77	70	170	139	2 703	8,0	746	1 018	939	740
Hobøl	0138	143,01	32,95	450	182	67	74	127	2 762	8,2	702	1 080	980	789
Nedre Romerike handelsdistrikt	**115**	**1 269,47**	**158,42**	**3 004**	**1 092**	**710**	**687**	**515**	**17 585**	**2,4**	**4 284**	**7 033**	**6 268**	**4 888**
Rømskog	0121	162,20	3,22	120	34	52	32	2	701	4,0	189	265	247	209
Søndre Høland	0221	184,13	24,62	423	89	113	139	82	2 348	13,4	586	953	809	660
Nordre Høland	0222	235,22	31,68	648	207	176	168	97	4 077	23,2	1 032	1 601	1 444	1 114
Setskog	0223	168,22	3,99	171	62	67	34	8	906	5,2	233	363	310	244
Aurskog	0224	316,06	31,33	556	184	142	147	83	3 204	18,2	717	1 325	1 162	892
Blaker	0225	98,86	20,12	431	208	88	57	78	2 269	12,9	559	901	809	631
Sørum	0226	104,78	43,46	655	308	72	110	165	4 080	23,2	968	1 625	1 487	1 138
Kongsvinger handelsdistrikt	**116**	**2 728,02**	**186,61**	**5 117**	**1 208**	**2 265**	**1 294**	**350**	**30 760**	**4,1**	**7 757**	**12 054**	**10 949**	**8 412**
Kongsvinger	0402	0,79	..	..	..	..	..	..	2 218	7,2	470	780	968	812
Eidskog	0420	608,78	41,90	1 256	278	566	355	57	7 157	23,3	1 776	2 846	2 535	1 949
Vinger	0421	450,29	32,10	981	286	413	226	56	5 995	19,5	1 531	2 353	2 111	1 625
Brandval	0422	496,34	31,68	850	180	408	201	61	4 717	15,3	1 172	1 971	1 574	1 239
Grue	0423	762,96	52,05	1 347	365	552	318	112	7 222	23,5	1 838	2 795	2 589	1 889
Hof	0424	408,86	28,88	683	99	326	194	64	3 451	11,2	970	1 309	1 172	898
Årnes/Skarnes handelsdistrikt	**117**	**1 555,89**	**203,32**	**4 600**	**1 461**	**1 736**	**933**	**470**	**24 854**	**3,3**	**6 362**	**9 661**	**8 831**	**6 641**
Nes	0236	612,56	117,73	1 956	639	593	425	299	11 486	46,2	3 054	4 461	3 971	3 042
Nord-Odal	0418	469,91	28,93	1 152	380	546	177	49	5 601	22,5	1 426	2 175	2 000	1 462
Sør-Odal	0419	473,42	56,66	1 492	442	597	331	122	7 767	31,3	1 882	3 025	2 860	2 137
Øvre Romerike handelsdistrikt	**118**	**1 305,87**	**239,35**	**5 695**	**2 925**	**1 151**	**795**	**824**	**33 078**	**4,4**	**8 459**	**12 667**	**11 952**	**9 628**
Gjerdrum	0234	84,44	22,97	354	127	62	68	97	1 916	5,8	485	744	687	532
Ullensaker	0235	247,35	82,93	1 392	709	207	181	295	10 867	32,9	2 896	4 259	3 712	3 058
Eidsvoll	0237	311,21	60,33	2 229	1 354	486	199	190	11 716	35,4	2 823	4 401	4 492	3 611
Nannestad	0238	323,94	49,34	1 023	479	208	143	193	5 375	16,4	1 444	2 026	1 905	1 494
Hurdal	0239	263,23	16,53	449	169	100	145	35	2 241	6,8	612	835	794	638
Feiring	0240	75,70	7,25	248	87	88	59	14	963	2,9	199	402	362	295
Hadeland handelsdistrikt	**119**	**991,64**	**106,83**	**2 738**	**1 097**	**805**	**492**	**344**	**16 906**	**2,3**	**4 689**	**6 219**	**5 998**	**4 829**
Lunner	0533	271,52	31,21	820	328	234	157	101	4 995	29,5	1 412	1 800	1 783	1 475
Gran	0534	310,14	37,20	873	334	250	155	134	5 346	31,6	1 517	1 962	1 867	1 513
Brandbu	0535	409,98	38,42	1 045	435	321	180	109	6 565	38,8	1 760	2 457	2 348	1 841
YTRE ØSTFOLD HANDELSOMRÅDE	**12**	**2 643,12**	**504,08**	**15 091**	**9 957**	**1 676**	**1 752**	**1 706**	**165 212**	**10,1**	**40 575**	**61 880**	**62 757**	**51 099**
Halden handelsdistrikt	**121**	**877,40**	**85,62**	**2 519**	**1 490**	**370**	**390**	**269**	**26 256**	**15,9**	**6 061**	**9 799**	**10 396**	**8 646**
Halden*	0101	2,32	..	..	..	..	..	..	9 841	37,5	1 967	3 607	4 267	3 500
Berg	0116	240,32	41,35	1 281	926	91	114	150	7 993	30,4	1 923	2 954	3 116	2 527
Idd	0117	349,98	25,12	906	495	188	163	60	6 764	25,8	1 759	2 570	2 435	2 130
Aremark	0118	284,78	19,15	332	69	91	113	59	1 658	6,3	412	668	578	489

* etter kommunenavnet betyr at De finner ytterligere spesifikasjoner for kommunen i spesialtabellen for de 30 største byer. Beg. side 180.

ENKELTE KOMMUNER

Befolkning 1/12 1950			Inntektsforhold 1955					Industri		Detaljhandel (unntatt A/S Vinmonopolet)				Områdedistrikts- og kommunenummer
Hjemmehørende i alt	Bosatt i byer og hussamlinger	Private husholdninger	Innenbygds(-bys) personlige skattytere (I P S)	IPS med inntekt kr. 20 000 og mer	Anntatt inntekt for IPS i alt i 1000 kr.	Antatt inntekt pr. IPS	Antatt inntekt pr. privat husholdning	Bedrifter 24/4 1953	Sysselsetting i 1952	Bedrifter 24/4 1953	Detaljomsetning 1952 i alt, i 1000 kr.	I pct. av nærmest høyere enhet	Detaljomsetn. 1952 pr. privat husholdning 1950	
707 338	**540 646**	**232 564**	**348 270**	**31 412**	**3 943 456**	**11 320**	**15 980**	**6 171**	**93 559**	**9 021**	**2 554 443**	**54,3**	**10 980**	**11**
499 812	**476 412**	**172 216**	**253 794**	**28 910**	**3 173 777**	**12 510**	**17 330**	**4 293**	**77 875**	**7 203**	**2 165 708**	**84,8**	**12 580**	**111**
434 047	434 047	151 784	218 382	25 672	2 776 919	12 720	17 530	3 926	73 092	6 711	2 049 405	94,6	13 500	0301
4 724	1 161	1 488	2 171	87	21 085	9 710	12 790	19	145	35	7 709	0,4	5 180	0216
5 675	5 247	1 843	2 886	158	30 202	10 470	14 570	23	288	46	8 504	0,4	4 610	0217
35 844	31 964	11 154	20 688	2 417	246 511	11 920	17 210	209	3 278	262	69 797	3,2	6 260	0219
13 628	3 993	4 163	6 767	483	72 179	10 670	15 470	75	799	107	21 868	1,0	5 250	0220
5 894		1 784	2 900	93	26 881	9 270	13 330	41	273	42	8 425	0,4	4 720	0233
17 199	**8 212**	**5 398**	**8 486**	**346**	**77 605**	**9 150**	**12 710**	**173**	**1 178**	**165**	**30 841**	**1,2**	**5 710**	**112**
2 192	2 192	754	1 105	52	10 296	9 320	12 740	31	232	61	8 781	28,5	11 650	0203
1 610	220	467	730	12	5 242	7 180	10 990	12	56	6	1 155	3,7	2 470	0212
5 888	3 541	1 902	2 756	136	30 271	10 980	13 570	67	469	55	12 831	41,6	6 750	0213
4 787	1 563	1 442	2 650	117	21 814	8 230	12 750	46	225	29	6 442	20,9	4 470	0214
2 722	696	833	1 245	29	9 982	8 020	11 340	17	196	14	1 632	5,3	1 960	0215
36 709	**25 809**	**11 482**	**19 074**	**768**	**189 047**	**9 910**	**14 410**	**306**	**4 159**	**350**	**73 927**	**2,9**	**6 440**	**113**
4 025	992	1 144	2 032	40	16 984	8 360	13 510	38	260	24	4 917	6,7	4 300	0227
3 201	2 333	995	1 645	46	15 543	9 450	14 080	12	69	19	2 551	3,5	2 560	0228
3 680	–	1 047	1 630	30	11 715	7 190	10 710	34	122	26	4 096	5,5	3 910	0229
7 821	6 765	2 432	4 160	161	42 407	10 190	14 800	30	425	50	9 411	12,7	3 870	0230
9 594	7 331	3 041	5 236	224	53 939	10 300	14 790	74	1 672	98	19 653	26,6	6 460	0231
8 388	8 388	2 823	4 371	267	48 459	11 090	15 370	118	1 611	133	33 299	45,0	11 800	0232
33 240	**11 547**	**9 895**	**14 905**	**443**	**116 642**	**7 830**	**11 610**	**390**	**4 005**	**357**	**69 954**	**2,7**	**7 070**	**114**
2 120	808	647	982	26	7 619	7 760	11 720	22	129	26	4 188	6,0	6 470	0119
1 395	–	394	635	4	3 465	5 460	8 730	12	27	8	905	1,3	2 300	0120
4 170	688	1 154	1 817	27	11 852	6 520	10 560	41	156	34	6 110	8,7	5 290	0122
2 863	482	800	1 315	28	8 207	6 240	10 450	33	149	29	5 249	7,5	6 560	0123
8 609	4 958	2 761	3 961	209	39 440	9 960	13 520	82	2 502	116	26 505	37,9	9 600	0124
6 142	1 254	1 761	2 655	53	19 085	7 190	10 830	77	327	26	3 976	5,7	2 260	0125
2 525	2 525	863	1 196	59	11 113	9 290	12 610	65	445	84	17 228	24,6	19 960	0126
2 626	232	718	1 161	14	7 288	6 280	9 850	20	59	18	2 649	3,8	3 690	0127
2 790	600	797	1 183	23	8 573	7 250	10 870	38	211	16	3 144	4,5	3 940	0138
17 108	**1 768**	**4 749**	**7 624**	**104**	**53 050**	**69 60**	**10 850**	**192**	**1 021**	**125**	**25 052**	**1,0**	**5 280**	**115**
648	–	193	293	2	2 124	7 250	10 160	6	13	2	748	3,0	3 880	0121
2 354	207	661	969	8	6 247	6 450	9 470	36	154	13	3 469	13,8	5 250	0221
3 948	469	1 078	1 715	16	11 786	6 870	10 580	58	275	36	6 933	27,7	6 430	0222
947	–	255	343	2	2 299	6 700	9 420	3	8	7	1 407	5,6	5 520	0223
3 165	–	881	1 454	22	9 172	6 310	10 280	35	187	20	4 364	17,4	4 950	0224
2 231	115	621	1 011	11	6 761	6 690	10 710	14	48	14	2 683	10,7	4 320	0225
3 815	977	1 060	1 839	43	14 661	7 970	12 880	40	336	33	5 448	21,7	5 140	0226
30 496	**6 454**	**8 335**	**12 793**	**277**	**96 653**	**7 560**	**11 490**	**256**	**1 714**	**265**	**65 561**	**2,6**	**7 870**	**116**
2 157	2 157	790	1 038	71	10 485	10 100	12 910	45	421	82	24 221	36,9	30 660	0402
7 239	1 254	1 972	2 977	45	22 365	7 510	11 480	87	646	54	13 620	20,8	6 910	0420
5 648	877	1 527	2 569	36	19 150	7 450	11 780	32	156	20	5 070	7,7	3 320	0421
4 710	781	1 239	1 953	32	13 865	7 100	11 190	27	137	35	5 870	9,0	4 740	0422
7 281	1 385	1 905	2 890	63	21 110	7 300	11 180	45	286	54	11 826	18,0	6 210	0423
3 461	–	902	1 366	30	9 678	7 080	10 780	20	68	20	4 954	7,6	5 490	0424
25 153	**1 844**	**6 725**	**10 453**	**184**	**74 091**	**7 090**	**11 160**	**189**	**954**	**168**	**38 526**	**1,5**	**5 730**	**117**
11 406	1 063	3 023	4 942	82	34 976	7 080	11 500	97	467	74	16 122	41,8	5 330	0236
5 755	–	1 502	2 311	25	15 319	6 630	10 480	29	122	34	7 843	20,4	5 220	0418
7 992	781	2 200	3 200	77	23 796	7 440	11 140	63	365	60	14 561	37,8	6 620	0419
30 870	**5 627**	**8 983**	**14 358**	**298**	**114 776**	**7 990**	**11 920**	**266**	**2 087**	**267**	**59 487**	**2,3**	**6 620**	**118**
1 820	–	505	837	10	5 966	7 130	11 210	16	56	12	1 766	3,0	3 500	0234
9 169	3 696	2 560	4 829	120	41 657	8 630	13 620	100	670	94	22 496	37,8	8 790	0235
11 484	1 460	3 541	5 027	126	41 945	8 340	11 620	98	1 185	118	25 345	42,6	7 160	0237
5 159	471	1 433	2 310	34	17 019	7 370	11 390	33	129	25	5 537	9,3	3 860	0238
2 214	–	630	912	6	5 897	6 470	9 240	12	37	14	3 186	5,4	5 060	0239
1 024	–	314	443	2	2 292	5 170	7 770	7	10	4	1 157	1,9	3 680	0240
16 751	**2 973**	**4 781**	**6 783**	**82**	**47 815**	**7 050**	**9 900**	**106**	**566**	**121**	**25 387**	**1,0**	**5 310**	**119**
4 901	1 052	1 445	2 022	22	15 175	7 500	10 290	34	219	38	6 730	26,5	4 660	0533
5 301	757	1 499	2 125	20	13 928	6 550	9 210	31	117	34	6 266	24,7	4 180	0534
6 549	1 164	1 837	2 636	40	18 712	7 100	10 160	41	230	49	12 391	48,8	6 750	0535
156 133	**109 839**	**48 303**	**73 194**	**2 748**	**679 766**	**9 290**	**13 300**	**1 456**	**29 089**	**2 133**	**422 106**	**9,0**	**8 740**	**12**
25 122	**15 882**	**8 282**	**12 019**	**435**	**110 700**	**9 210**	**12 800**	**278**	**4 793**	**353**	**64 840**	**15,4**	**7 830**	**121**
9 939	9 939	3 543	4 540	252	47 068	10 370	13 450	161	3 960	281	55 452	85,5	15 650	0101
7 618	4 211	2 401	3 612	99	31 842	8 820	12 600	39	376	35	4 982	7,7	2 070	0116
5 841	1 732	1 829	3 105	71	26 811	8 630	12 590	65	430	28	2 887	4,5	1 580	0117
1 724	–	509	762	13	4 979	6 530	10 180	13	27	9	1 519	2,3	2 980	0118

Områder, distrikter og kommuner	Områdedistrikts- og kommunenummer	Landarealet i km²		Bruk med jordbruksareal 1949					Befolkning 1/1 1956					
		I alt	Dyrket jord 1949	I alt	Med inntil 5 dekar	Med 5,1 til 35 dekar	Med 35,1 til 100 dekar	Med over 100 dekar	Hjemmehørende i alt	I pct. av nærmest høyere enhet	Barn under 15 år	Voksne (15 år eller mer)		Private husholdninger
												Menn	Kvinner	
Sarpsborg handelsdistrikt	**122**	**794,65**	**192,03**	**4 445**	**2 745**	**437**	**614**	**649**	**44 004**	**26,6**	**11 267**	**16 479**	**16 258**	**13 148**
Sarpsborg*	0102	6,31	..	..	..	..	..	..	13 434	30,5	3 035	5 008	5 391	4 506
Varteig	0114	64,76	12,77	223	67	43	69	44	1 177	2,7	339	435	403	320
Skjeberg	0115	183,92	50,44	1 434	1 005	135	132	162	10 366	23,6	2 946	3 818	3 602	2 871
Rakkestad	0128	253,64	71,64	862	323	110	181	248	5 484	12.5	1 420	2 063	2 001	1 511
Degernes	0129	163,48	31,51	335	81	38	84	132	1 781	4,0	508	686	587	492
Tune	0130	122,54	25,67	1 591	1 269	111	148	63	11 762	26,7	3 019	4 469	4 274	3 448
Fredrikstad handelsdistrikt	**123**	**365,25**	**83,52**	**6081**	**4 959**	**522**	**329**	**271**	**58 754**	**35,6**	**13 845**	**22 175**	**22 734**	**18 266**
Fredrikstad*	0103	8,83	..	..	..	..	..	..	14 192	24,2	3 070	5 217	5 905	4 655
Hvaler	0111	86,32	5,68	727	491	202	29	5	3 073	5,2	771	1 192	1 110	951
Torsnes	0112	37,66	9,13	237	165	20	21	31	1 335	2,3	295	569	471	389
Borge	0113	39,15	19,33	945	798	28	36	83	6 944	11,8	1 601	2 688	2 655	2 121
Rolvsøy	0131	28,35	10,04	491	376	33	49	33	3 364	5,7	833	1 281	1 250	975
Glemmen	0132	22,90	5.85	1 647	1 567	32	31	17	15 199	25,9	3 681	5 680	5 838	4 827
Kråkerøy	0133	22,72	2,37	603	568	13	17	5	5 016	8,5	1 247	1 852	1 917	1 546
Onsøy	0134	119,32	31,12	1 431	994	194	146	97	9 631	16,4	2 347	3 696	3 588	2 802
Moss handelsdistrikt	**124**	**605,82**	**142,91**	**2 046**	**763**	**347**	**419**	**517**	**36 198**	**21,9**	**9 402**	**13 427**	**13 369**	**11 039**
Moss*	0104	64,13	..	..	..	..	..	..	19 446	53,7	4 740	7 177	7 529	6 241
Son l.	0201	0,20	..	..	..	..	..	..	527	1,5	104	209	214	197
Råde	0135	106,75	36,73	495	143	116	109	127	3 670	10,1	953	1 438	1 279	946
Rygge	0136	69,95	29,10	547	261	98	86	102	5 833	16,1	1 729	2 086	2 018	1 650
Våler	0137	232,54	38,01	359	45	61	109	144	2 415	6,7	694	905	816	643
Vestby m/0202 Hvitsten l.	0211	132,25	39,07	645	314	72	115	144	4 307	11,9	1 182	1 612	1 513	1 362
HEDEMARKEN OG ØSTERDALENE HANDELSOMRÅDE	**13**	**20 496,15**	**731,72**	**19 112**	**6 518**	**7 247**	**3 806**	**1 541**	**128 898**	**7,8**	**34 005**	**48 613**	**46 280**	**36 136**
Hamar handelsdistrikt	**131**	**2 449,34**	**394,66**	**8 951**	**4 504**	**2 338**	**1 076**	**1 033**	**68 941**	**53,5**	**18 047**	**25 597**	**25 297**	**19 866**
Hamar*	0401	6,55	..	..	..	..	..	..	12 412	18,0	2 683	4 506	5 223	4 382
Nes	0411	95,42	45,49	811	459	134	88	130	4 289	6,2	1 188	1 607	1 494	1 149
Ringsaker	0412	832,81	106,96	2 333	1103	568	370	292	15 953	23.1	4 306	6 004	5 643	4 290
Furnes	0413	189,86	40,21	891	478	189	117	107	6 493	9,4	1 787	2 367	2 339	1 856
Vang	0414	312,58	48,37	1 138	678	232	104	124	7 403	10,7	1 929	2 803	2 671	2 056
Løten	0415	365,39	44,68	1 144	480	414	130	120	6 435	9,3	1 709	2 410	2 316	1 845
Romedal	0416	379,67	45,33	1 152	453	449	143	107	6 597	9,6	2 012	2 417	2 168	1 730
Stange	0417	267,06	63,62	1 482	853	352	124	153	9 359	13,6	2 433	3 483	3 443	2 558
Elverum/Rena handelsdistrikt	**132**	**12 193,83**	**234,19**	**7 920**	**1 824**	**4 035**	**1 721**	**340**	**46 870**	**36,4**	**12 564**	**18 002**	**16 304**	**12 947**
Åsnes	0425	616,85	41,65	1 145	144	617	317	67	6 700	14,3	1 828	2 565	2 307	1 823
Våler	0426	677,81	32,77	932	146	464	277	45	4 986	10,6	1 375	1 935	1 676	1 294
Elverum	0427	1 242,29	57,55	2 109	715	926	367	101	12 881	27,5	3 300	4 862	4 719	3 871
Trysil	0428	2 930,17	39,33	1 491	220	893	352	26	8 423	18,0	2 382	3 235	2 806	2 103
Åmot	0429	1 290,43	22,51	789	271	351	118	49	5 492	11,7	1 449	2 144	1 899	1 567
Stor-Elvdal	0430	1 647,93	20,21	724	219	348	120	37	4 078	8,7	1 003	1 604	1 471	1 212
Sollia	0431	505,90	3,03	99	8	64	26	1	451	1,0	117	177	157	131
Ytre Rendal	0432	1 347,46	8,57	309	64	174	59	12	2 060	4,4	600	789	671	520
Engerdal	0434	1 934,99	8,57	322	37	198	85	2	1 799	3,8	510	691	598	426
Tynset handelsdistrikt	**133**	**5 852,98**	**102,87**	**2 241**	**190**	**874**	**1 009**	**168**	**13 087**	**10,2**	**3 394**	**5 014**	**4 679**	**3 323**
Øvre Rendal	0433	1 753,11	12,18	333	42	178	86	27	1 799	13,7	481	708	610	465
Tolga	0436	1 032,28	16,70	329	14	109	182	24	2 006	15,3	510	778	718	442
Tynset	0437	999,15	37,08	729	33	268	361	67	4 338	33,1	1 121	1 632	1 585	1 162
Alvdal	0438	902,83	21,68	470	76	150	206	38	2 568	19,6	632	999	937	638
Folldal	0439	1 165,61	15,23	380	25	169	174	12	2 376	18,2	650	897	829	616
GUDBRANDSDALEN HANDELSOMRÅDE	**14**	**14 966,94**	**339,26**	8 678	2 604	3 068	**2 154**	**852**	**64 787**	**3,9**	**17 093**	**24 116**	**23 578**	**17 033**
Lillehammer handelsdistrikt	**141**	**2 219,26**	**130,00**	**2 994**	**1 153**	**799**	**647**	**395**	**28 341**	**43,7**	**7 073**	**10 389**	**10 879**	**7 941**
Lillehammer*	0501	1,82	..	..	..	..	..	..	6 267	22,1	1 280	2 114	2 873	2 151
Øyer	0521	619,16	28,28	682	237	217	130	98	3 831	13,5	992	1 448	1 391	989
Østre Gausdal	0522	222,64	34,22	586	177	133	179	97	3 928	13,9	1 093	1 453	1 382	947
Vestre Gausdal	0523	924,14	25.46	483	99	177	134	73	2 754	9,7	688	1 104	962	653
Fåberg	0524	451,50	42.04	1 243	640	272	204	127	11 561	40,8	3 020	4 270	4 271	3 201
Vinstra/Vålebru handelsdistrikt	**142**	**3 090,72**	**91,49**	**2 494**	**762**	**968**	**523**	**241**	**15 278**	**23,6**	**4 074**	**5 797**	**5 407**	**3 902**
Nord-Fron	0518	1 168,21	31,75	951	269	416	197	69	5 956	39,0	1 666	2 209	2 081	1 487
Sør-Fron	0519	694,70	25,16	640	188	247	132	73	3 680	24,1	961	1 413	1 306	990
Ringebu	0520	1 227,81	34,58	903	305	305	194	99	5 642	36,9	1 447	2 175	2 020	1 425
Otta handelsdistrikt	**143**	**9 656,96**	**117,77**	**3 190**	**689**	**1 301**	**984**	**216**	**21 168**	**32,7**	**5 946**	**7 930**	**7 292**	**5 190**
Dovre	0511	1 474,82	18,17	420	71	164	152	33	2 995	14,1	785	1 137	1 073	780
Lesja	0512	2 172,30	26,11	531	76	166	236	53	3 081	14,6	865	1 146	1 070	778
Skjåk	0513	2 063,14	14,70	433	76	190	146	21	3 034	14,3	916	1 145	973	703
Lom	0514	1 893,22	14,75	508	161	204	117	26	2 901	13,7	827	1 062	1 012	678
Vågå	0515	1 245,03	21,65	662	181	288	148	45	4 034	19,1	1 131	1 521	1 382	965
Heidal	0516	344,10	10,32	268	26	139	88	15	1 786	8,4	521	665	600	401
Sel	0517	464,35	12,07	368	98	150	97	23	3 337	15,8	901	1 254	1 182	885

* etter kommunenavnet betyr at De finner ytterligere spesifikasjoner for kommunen i spesialtabellen for de 30 største byer. Beg. side 180.

ENKELTE KOMMUNER

Befolkning 1/12 1950			Inntektsforhold 1955					Industri		Detaljhandel (unntatt A/S Vinmonopolet				Område-distrikts- og kommune-nummer
Hjemmehørende i alt	Bosatt i byer og hussamlinger	Private husholdninger	Innen bygds(-bys) personlige skattytere (I P S)	IPS med inntekt kr. 20 000 og mer	Antatt inntekt for IPS i alt i 1000 kr.	Antatt inntekt pr. IPS	Antatt inntekt pr. privat husholdning	Bedrifter 24/4 1953	Sysselsetting i 1952	Bedrifter 24/4 1953	Detaljomsetning 1952 i alt, i 1000 kr.	I pct. av nærmest høyere enhet	Detj.omsetn. 1952 pr. privat husholdning 1950	
41 682	**28 251**	**12 446**	**18 975**	**746**	**181 842**	**9 580**	**13 830**	**365**	**8 158**	**613**	**118 697**	**28,1**	**9 540**	**122**
13 234	13 234	4 433	6 030	414	66 530	11 030	14 760	142	5 309	346	77 304	65,1	17 440	0102
1 167	–	317	495	2	3 447	6 960	10 770	8	11	6	361	0,3	1 140	0114
9 473	4 998	2 619	4 417	90	39 478	8 940	13 750	45	541	85	11 515	9,7	4 400	0115
5 660	1 752	1 560	2 407	68	18 729	7 780	12 400	73	509	58	11 899	10,0	7 630	0128
1 849	–	512	771	17	5 173	6 710	10 510	30	65	12	2 219	1,9	4 330	0129
10 299	8 267	3 005	4 855	155	48 485	9 990	14 060	67	1 723	106	15 399	13,0	5 120	0130
55 868	**44 123**	**17 362**	**24 978**	**924**	**236 908**	**9 480**	**12 970**	**497**	**10 365**	**774**	**152 184**	**36,1**	**8 770**	**123**
14 326	14 326	4 698	5 989	398	65 515	10 940	14 070	217	4 496	446	110 458	72,6	23 510	0103
3 345	862	1 042	1 356	25	8 009	5 910	8 420	21	103	34	3 074	2,0	2 950	0111
1 340	–	391	525	6	4 424	8 430	11 370	11	89	7	897	0,6	2 290	0112
6 452	5 402	1 963	3 179	48	28 464	8 950	13 420	47	1 037	74	10 060	6,6	5 120	0113
2 925	1 920	843	1 428	12	12 057	8 440	12 370	17	215	21	2 051	1,3	2 430	0131
13 958	13 505	4 418	6 331	281	63 878	10 090	13 230	91	1 578	85	11 189	7,4	2 530	0132
4 569	3 447	1 406	2 186	55	20 616	9 430	13 340	26	2 260	29	3 581	2,4	2 550	0133
8 953	4 661	2 601	3 984	99	33 945	8 520	12 110	67	587	78	10 874	7,1	4 180	0134
33 461	**21 583**	**10 213**	**17 222**	**643**	**150 316**	**8 730**	**13 620**	**316**	**5 773**	**393**	**86 385**	**20,5**	**8 460**	**124**
18 489	18 489	5 928	9 719	483	89 741	9 230	14 380	214	5 067	299	70 335	81,4	11 860	0104
561	561	210	246	5	1 958	7 960	9 940	8	67	11	1 685	2,0	8 020	0201
3 429	286	882	1 652	24	12 736	7 710	13 460	23	190	24	3 627	4,2	4 110	0135
4 609	1 184	1 297	2 527	64	23 537	9 310	14 260	28	212	26	4 502	5,2	3 470	0136
2 332	–	621	1 010	19	7 232	7 160	11 250	15	36	8	1 785	2,1	2 870	0137
4 041	1 063	1 275	2 068	48	15 112	7 310	11 100	28	201	25	4 451	5,2	3 490	0211
125 354	**32 039**	**35 048**	**54 244**	**1 391**	**409 630**	**7 550**	**11 340**	**938**	**7 705**	**1 047**	**287 616**	**6,1**	**8 210**	**13**
66 200	**22 449**	**19 013**	**28 883**	**864**	**233 516**	**8 080**	**11 750**	**496**	**5 540**	**568**	**170 363**	**59,2**	**8 960**	**131**
11 507	11 507	4 055	5 892	398	59 886	10 160	13 670	140	2 256	252	89 698	52,7	22 120	0401
4 391	–	1 177	1 729	21	10 923	6 320	9 510	19	81	27	6 643	3,9	5 640	0411
15 816	3 804	4 253	6 635	144	51 815	7 810	12 080	109	1 457	106	24 622	14,5	5 790	0412
5 935	1 526	1 690	2 705	65	20 719	7 660	11 160	66	523	51	13 918	8,2	8 240	0413
6 729	1 654	1 861	3 129	59	24 631	7 870	11 980	28	163	20	5 971	3,5	3 210	0414
6 519	986	1 872	2 576	45	18 659	7 240	10 110	43	371	36	9 446	5,5	5 050	0415
6 463	–	1 694	2 466	45	17 493	7 090	10 110	35	210	26	7 583	4,5	4 480	0416
8 840	2 972	2 411	3 751	87	29 390	7 840	11 490	56	479	50	12 482	7,3	5 180	0417
46 138	**7 923**	**12 733**	**19 787**	**469**	**142 994**	**7 230**	**11 040**	**322**	**1 873**	**388**	**94 109**	**32,7**	**7 390**	**132**
6 717	354	1 828	2 651	64	19 612	7 400	10 760	51	152	58	11 563	12,3	6 330	0425
4 845	723	1 257	2 139	53	15 114	7 070	11 680	28	130	41	6 789	7,2	5 400	0426
12 434	3 682	3 735	6 020	178	44 642	7 420	11 530	105	784	132	36 682	39,0	9 820	0427
8 410	1 168	2 098	3 341	72	22 950	6 870	10 910	45	132	56	13 913	14,8	6 630	0428
5 362	974	1 529	2 201	59	17 803	8 090	11 360	34	476	42	11 749	12,5	7 680	0429
4 108	823	1 221	1 694	32	12 151	7 170	10 030	32	133	28	7 544	8,0	6 180	0430
472	–	137	202	1	1 110	5 500	8 470	2	1	4	790	0,8	5 770	0431
2 031	199	512	796	6	5 046	6 340	9 700	8	20	14	2 527	2,7	4 940	0432
1 759	–	416	743	4	4 566	6 150	10 720	17	45	13	2 552	2,7	6 130	0434
13 016	**1 667**	**3 302**	**5 574**	**58**	**33 120**	**5 940**	**9 970**	**120**	**292**	**91**	**23 144**	**8,0**	**7 010**	**133**
1 851	–	479	759	8	4 357	5 740	9 370	7	16	10	2 201	9,5	4 590	0433
2 025	273	446	897	7	4 692	5 230	10 620	16	58	13	3 034	13,1	6 800	0436
4 207	450	1 127	1 789	28	11 265	6 300	9 690	50	119	40	10 529	45,5	9 340	0437
2 562	389	636	1 113	6	6 438	5 780	10 090	31	74	15	3 684	15,9	5 790	0438
2 371	555	614	1 016	9	6 368	6 270	10 340	16	25	13	3 696	16,0	6 020	0439
63 588	**15 472**	**16 713**	**28 595**	**507**	**190 579**	**6 660**	**11 190**	**480**	**3 217**	**498**	**135 676**	**2,9**	**8 120**	**14**
27 214	**10 506**	**7 640**	**12 777**	**322**	**96 008**	**7 510**	**12 090**	**221**	**2 089**	**286**	**79 172**	**58,4**	**10 360**	**141**
6 634	6 634	2 281	3 050	155	29 142	9 550	13 550	110	1 480	198	59 141	74,7	25 930	0501
3 787	413	978	1 681	19	9 614	5 720	9 720	28	108	19	4 226	5,3	4 320	0521
3 925	249	947	1 692	20	10 048	5 940	10 610	21	91	21	5 744	7,3	6 070	0522
2 821	–	670	1 264	11	6 538	5 170	10 010	14	58	12	3 635	4,6	5 430	0523
10 047	3 210	2 764	5 090	117	40 666	7 990	12 700	48	352	36	6 426	8,1	2 320	0524
15 224	**2 149**	**3 886**	**6 833**	**71**	**39 888**	**5 840**	**10 220**	**89**	**443**	**97**	**22 836**	**16,8**	**5 880**	**142**
5 927	1 005	1 478	2 574	35	15 425	5 990	10 370	34	145	37	10 169	44,5	6 880	0518
3 596	–	967	1 620	16	9 089	5 610	9 180	20	82	17	4 187	18,3	4 330	0519
5 701	1 144	1 441	2 639	20	15 374	5 830	10 790	35	216	43	8 480	37,1	5 880	0520
21 150	**2 817**	**5 187**	**8 985**	**114**	**54 683**	**6 090**	**10 540**	**170**	**685**	**115**	**33 668**	**24,8**	**6 490**	**143**
3 073	742	801	1 298	27	8 781	6 770	11 260	19	52	24	4 685	13,9	5 850	0511
3 162	–	800	1 310	8	7 622	5 820	9 800	47	93	18	4 714	14,0	5 890	0512
3 028	–	702	1 166	10	7 395	6 340	10 520	21	112	11	4 691	13,9	6 680	0513
2 994	388	702	1 303	14	7 105	5 450	10 480	22	33	8	4 334	12,9	6 170	0514
3 946	660	943	1 705	22	9 908	5 810	10 270	25	159	13	5 229	15,5	5 550	0515
1 781	–	400	789	3	3 441	4 360	8 580	9	38	6	1 651	4,9	4 130	0516
3 166	1 027	839	1 414	30	10 431	7 380	11 790	27	198	35	8 364	24,8	9 970	0517

Områder, distrikter og kommuner	Områdedistrikts- og kommunenummer	Landarealet i km²		Bruk med jordbruksareal 1949					Befolkning 1/1 1956					
		I alt	Dyrket jord 1949	I alt	Med inntil 5 dekar	Med 5,1 til 35 dekar	Med 35,1 til 100 dekar	Med over 100 dekar	Hjemmehørende i alt	I pct. av nærmest høyere enhet	Barn under 15 år	Voksne (15 år eller mer)		Private husholdninger
												Menn	Kvinner	
VESTOPPLAND HANDELSOMRÅDE	**15**	**8 027,52**	**477,40**	**12 326**	**4 465**	**3 671**	**3 092**	**1 098**	**78 396**	**4,8**	**20 211**	**29 451**	**28 734**	**22 597**
Gjøvik handelsdistrikt	**151**	**1 369,34**	**246,98**	**6 204**	**3 046**	**1 377**	**1 087**	**694**	**45 953**	**58,6**	**12 026**	**16 784**	**17 143**	**13 445**
Gjøvik*	0502	2,54	..	..	..	..	..	..	7 397	16,1	1 691	2 645	3 061	2 495
Biri	0525	169,46	29,59	591	236	137	139	79	3 281	7,1	904	1 215	1 162	895
Snertingdal	0526	216,99	22,06	525	138	164	178	45	2 596	5,6	666	1 013	917	686
Vardal	0527	257,64	33,96	1 140	615	260	182	83	8 834	19,2	2 435	3 133	3 266	2 598
Østre Toten	0528	345,22	78,22	1 913	1 049	430	214	220	10 894	23,7	2 915	3 952	4 027	3 082
Vestre Toten	0529	157,82	39,27	1 244	734	206	185	119	8 396	18,3	2 208	3 130	3 058	2 445
Eina	0530	89,74	13,25	280	90	62	91	37	1 599	3,5	423	603	573	453
Kolbu	0531	129,93	30,63	511	184	118	98	111	2 956	6,4	784	1 093	1 079	791
Dokka handelsdistrikt	**152**	**2 029,50**	**106,36**	**2 789**	**757**	**1 069**	**734**	**229**	**15 260**	**19,5**	**3 949**	**5 898**	**5 413**	**4 243**
Søndre Land	0536	452,72	22,65	791	319	327	85	60	4 365	28,6	1 149	1 632	1 584	1 219
Fluberg	0537	240,81	14,25	429	169	162	62	36	2 316	15,2	600	898	818	641
Nordre Land	0538	354,53	25,34	604	169	201	171	63	3 759	24,6	949	1 458	1 352	1 102
Torpa	0539	548,93	27,57	578	76	203	249	50	2 749	18,0	724	1 089	936	716
Etnedal	0541	432,51	16,55	387	24	176	167	20	2 071	13,6	527	821	723	565
Fagernes handelsdistrikt	**153**	**4 628,68**	**124,06**	**3 333**	**662**	**1 225**	**1 271**	**175**	**17 183**	**21,9**	**4 236**	**6 769**	**6 178**	**4 909**
Sør-Aurdal	0540	1 072,08	28,28	808	159	335	277	37	4 119	24,0	1 036	1 639	1 444	1 151
Nord-Aurdal	0542	860,60	34,54	1 070	261	412	356	41	5 663	33,0	1 367	2 200	2 096	1 703
Vestre Slidre	0543	431,26	23,08	526	80	181	225	40	2 532	14,7	604	1 002	926	678
Øystre Slidre	0544	794,35	21,81	605	127	215	238	25	2 892	16,8	714	1 162	1 016	840
Vang	0545	1 470,39	16,35	324	35	82	175	32	1 977	11,5	515	766	696	537
ØVRE BUSKERUD HANDELSOMRÅDE	**16**	**7 189,19**	**220,33**	**7 136**	**2 979**	**2 108**	**1 595**	**454**	**47 253**	**2,9**	**11 541**	**18 289**	**17 423**	**14 444**
Hønefoss handelsdistrikt	**161**	**1 691,03**	**115,81**	**4 213**	**2 284**	**1 111**	**495**	**323**	**30 220**	**64,0**	**7 308**	**11 603**	**11 309**	**9 232**
Hønefoss	0601	1,61	..	..	..	..	..	..	3 912	12,9	870	1 428	1 614	1 405
Jevnaker	0532	144,23	15,19	726	498	119	62	47	4 550	15,1	1 075	1 764	1 711	1 398
Tyristrand	0611	90,17	9,00	287	103	112	47	25	1 616	5,3	359	647	610	510
Hole	0612	135,59	21,44	413	123	139	85	66	2 757	9,1	730	1 003	1 024	792
Norderhov	0613	731,64	56,24	2 124	1 259	469	246	150	13 956	46,2	3 426	5 389	5 141	4 107
Ådal	0614	587,79	13,94	663	301	272	55	35	3 429	11,3	848	1 372	1 209	1 020
Hallingdal handelsdistrikt	**162**	**5 498,16**	**104,52**	**2 923**	**695**	**997**	**1 100**	**131**	**17 033**	**36,0**	**4 233**	**6 686**	**6 114**	**5 212**
Flå	0615	658,27	7,94	291	129	76	68	18	1 477	8,7	326	620	531	457
Nes	0616	781,02	15,54	561	160	222	169	10	2 887	16,9	698	1 101	1 088	872
Gol	0617	515,13	20,81	535	115	183	208	29	2 807	16,5	696	1 142	969	820
Hemsedal	0618	727,81	14,99	262	15	59	164	24	1 409	8,3	318	572	519	414
Ål	0619	1 098,42	28,40	804	197	273	299	35	4 440	26,1	1 080	1 742	1 618	1 384
Hol	0620	1 717,51	16,84	470	79	184	192	15	4 013	23,6	1 115	1 509	1 389	1 265
NEDRE BUSKERUD HANDELSOMRÅDE	**17**	**7 286,01**	**424,65**	**15 716**	**8 798**	**3 189**	**2 521**	**1 208**	**143 944**	**8,8**	**34 314**	**54 402**	**55 228**	**45 595**
Drammen handelsdistr.	**171**	**1 176,37**	**184,50**	**8 113**	**5 587**	**1 143**	**768**	**615**	**91 731**	**63,7**	**21 777**	**34 245**	**35 709**	**29 437**
Drammen*	0602	8,48	..	..	..	..	..	..	30 452	33,2	6 225	11 217	13 010	10 537
Svelvik l.	0701	0,50	..	..	..	..	..	..	1 236	1,3	307	465	464	407
Nedre Eiker	0625	114,54	12,51	1 266	1 054	127	46	39	10 482	11,4	2 623	3 904	3 955	3 313
Lier	0626	303,11	53,87	1 903	1 161	314	250	178	12 577	13,7	3 111	4 879	4 587	3 548
Røyken	0627	111,38	21,74	983	663	178	70	72	7 402	8,1	2 011	2 758	2 633	2 335
Hurum m/0603 Holmsbu l.	0628	156,61	16,75	940	704	117	69	50	6 931	7,6	1 767	2 583	2 581	2 197
Strømm	0711	54,11	6,67	238	129	47	42	20	2 228	2,4	624	804	800	678
Skoger	0712	105,16	20,13	1 493	1 249	122	51	71	13 112	14,3	3 203	4 868	5 041	4 196
Sande	0713	173,91	35,73	838	426	145	131	136	4 860	5,3	1 218	1 841	1 801	1 478
Hof	0714	148,57	17,10	452	201	93	109	49	2 451	2,7	688	926	837	748
Dramselva handelsdistrikt	**172**	**2 078,92**	**151,33**	**5 275**	**2 674**	**1 208**	**969**	**424**	**30 278**	**21,0**	**7 424**	**11 593**	**11 261**	**9 259**
Sigdal	0621	832,77	32,98	800	229	243	234	94	4 075	13,5	1 018	1 603	1 454	1 172
Krødsherad	0622	360,33	11,42	432	175	153	77	27	2 092	6,9	456	846	790	628
Modum	0623	463,43	52,78	2 267	1 282	499	349	137	11 879	39,2	2 872	4 492	4 515	3 743
Øvre Eiker	0624	422,39	54,15	1 776	988	313	309	166	12 232	40,4	3 078	4 652	4 502	3 716
Kongsberg handelsdistrikt	**173**	**4 030,72**	**88,82**	**2 328**	**537**	**838**	**784**	**169**	**21 935**	**15,2**	**5 113**	**8 564**	**8 258**	**6 899**
Kongsberg*	0604	62,07	..	..	..	..	..	..	8 891	40,5	1 981	3 304	3 606	3 065
Ytre Sandsvær	0629	275,46	27,77	587	219	130	140	98	3 240	14,8	762	1 307	1 171	990
Øvre Sandsvær	0630	364,72	14,87	450	151	162	107	30	2 481	11,3	616	963	902	766
Flesberg	0631	559,81	16,76	415	29	167	206	13	2 394	10,9	560	983	851	662
Rollag	0632	419,15	11,20	296	48	115	114	19	1 516	6,9	356	606	554	449
Nore	0633	681,50	7,87	331	73	169	88	1	2 117	9,7	500	865	752	613
Uvdal	0634	1 668,01	10,35	249	17	95	129	8	1 296	5,9	338	536	422	354
YTRE VESTFOLD HANDELSOMRÅDE	**18**	**1 774,90**	**418,38**	**14 736**	**9 261**	**1 683**	**2 441**	**1 351**	**141 348**	**8,6**	**34 456**	**53 262**	**53 630**	**44 122**
Horten/Holmestrand handelsdistrikt	**181**	**235,67**	**85,77**	**1 875**	**988**	**213**	**340**	**334**	**27 341**	**19,3**	**6 644**	**10 642**	**10 055**	**8 777**
Horten*	0703	3,97	..	..	..	..	..	..	13 060	47,8	3 023	5 237	4 800	4 469
Holmestrand	0702	0,63	..	..	..	..	..	..	2 204	8,1	455	825	924	775
Botne	0715	83,11	22,44	561	322	62	85	92	4 107	15,0	1 054	1 583	1 470	1 194
Våle	0716	85,97	38,73	512	141	76	126	169	2 778	10,2	755	1 051	972	753
Borre	0717	61,99	24,60	802	525	75	129	73	5 192	19,0	1 357	1 946	1 889	1 586

* etter kommunenavnet betyr at De finner ytterligere spesifikasjoner for kommunen i spesialtabellen for de 30 største byer. Beg. side 180.

ENKELTE KOMMUNER

Befolkning 1/12 1950			Inntektsforhold 1955					Industri		Detaljhandel (unntatt A/S Vinmonopolet)				Områdedistrikts- og kommunenummer
Hjemmehørende i alt	Bosatt i byer og hussamlinger	Private husholdninger	Innenbygds(-bys) personlige skattytere (I P S)	IPS med inntekt kr. 20 000 og mer	Antatt inntekt for IPS i alt i 1000 kr.	Antatt inntekt pr. IPS	Antatt inntekt pr. privat husholdning	Bedrifter 24/4 1953	Sysselsetting i 1952	Bedrifter 24/4 1953	Detaljomsetning 1952 i alt. i 1000 kr.	I pct. av nærmest høyere enhet	Detaljomsetn. 1952 pr. privat husholdning 1950	
75 624	**19 351**	**21 700**	**33 616**	**700**	**241 384**	**7 180**	**10 680**	**574**	**6 578**	**689**	**167 120**	**3,6**	**7 700**	**15**
43 456	**15 900**	**12 632**	**19 680**	**549**	**159 226**	**8 090**	**11 840**	**345**	**5 734**	**426**	**115 480**	**69,1**	**9 140**	**151**
6 080	6 080	2 035	3 353	189	34 100	10 170	13 670	102	1 553	185	60 079	52,0	29 520	0502
3 268	—	892	1 372	18	7 870	5 740	8 790	20	77	18	4 214	3,6	4 720	0525
2 617	—	691	1 154	11	6 313	5 470	9 200	10	127	9	2 568	2,2	3 720	0526
8 753	4 043	2 572	3 676	70	31 110	84 60	11 970	42	1 644	32	6 561	5,7	2 550	0527
10 561	1 943	2 980	4 580	95	32 660	7 130	10 600	83	615	82	19 107	16,5	6 410	0528
7 722	3 216	2 246	3 741	148	35 893	9 590	14 680	52	1 554	68	17 223	14,9	7 670	0529
1 576	411	446	694	3	4 050	5 840	8 940	12	62	12	2 264	2,0	5 080	0530
2 879	207	770	1 110	15	7 230	6 510	9 140	24	102	20	3 464	3,0	4 500	0531
15 010	**1 689**	**4 168**	**6 329**	**84**	**39 400**	**6 230**	**9 290**	**98**	**487**	**121**	**22 610**	**13,5**	**5 420**	**152**
4 301	797	1 202	1 719	36	12 012	6 990	9 850	25	172	33	6 132	27,1	5 100	0536
2 256	—	624	1 002	9	6 628	6 610	10 340	10	71	13	2 088	9,2	3 350	0537
3 585	892	1 048	1 608	31	11 086	6 890	10 060	40	188	50	9 642	42,6	9 200	0538
2 786	—	726	1 198	6	5 702	4 760	7 960	15	34	11	2 459	10,9	3 390	0539
2 082	—	568	802	2	3 972	4 950	7 030	8	22	14	2 289	10,1	4 030	0541
17 158	**1 762**	**4 900**	**7 607**	**67**	**42 758**	**5 620**	**8 710**	**131**	**357**	**142**	**29 030**	**17,4**	**5 920**	**153**
4 097	—	1 144	1 720	17	10 183	5 920	8 850	27	46	37	5 441	18,7	4 760	0540
5 707	1 762	1 714	2 504	36	15 528	6 200	9 120	46	140	66	14 257	49,1	8 320	0542
2 517	—	673	1 173	4	5 385	4 590	7 940	17	46	13	2 228	7,7	3 310	0543
2 883	—	838	1 320	6	7 085	5 370	8 430	29	98	15	4 092	14,1	4 880	0544
1 954	—	531	890	4	4 577	5 140	8 520	12	27	11	3 012	10,4	5 670	0545
45 542	**13 996**	**13 898**	**20 332**	**519**	**162 464**	**7 990**	**11 250**	**360**	**4 120**	**456**	**106 812**	**2,3**	**7 690**	**16**
28 658	**11 275**	**8 734**	**12 740**	**392**	**112 375**	**8 820**	**12 170**	**227**	**3 550**	**303**	**75 708**	**70,9**	**8 670**	**161**
3 635	3 635	1 303	1 776	150	19 794	11 150	14 090	71	592	160	44 149	58,3	33 880	0601
4 458	2 206	1 370	1 864	55	16 422	8 810	11 750	40	858	43	9 071	12,0	6 620	0532
1 574	—	496	703	11	5 658	8 050	11 090	15	145	7	2 269	3,0	4 570	0611
2 568	—	735	1 113	19	8 419	7 560	10 630	18	69	15	5 320	7,0	7 240	0612
13 097	4 897	3 842	5 793	135	50 957	8 800	12 410	68	1 790	57	10 890	14,4	2 830	0613
3 326	537	988	1 491	22	11 125	7 460	10 910	15	96	21	4 009	5,3	4 060	0614
16 884	**2 721**	**5 164**	**7 592**	**127**	**50 089**	**6 600**	**9 610**	**133**	**570**	**153**	**31 104**	**29,1**	**6 020**	**162**
1 518	—	470	635	7	4 058	6 390	8 880	5	15	7	1 985	6,4	4 220	0615
2 828	779	854	1 233	10	7 937	6 440	9 100	23	68	32	5 740	18,5	6 720	0616
2 805	—	819	1 314	11	7 826	5 960	9 540	31	95	35	5 651	18,2	6 900	0617
1 435	—	422	708	2	3 460	4 890	8 360	11	38	7	2 513	8,1	5 950	0618
4 349	1 123	1 355	1 912	28	12 065	6 310	8 720	31	123	32	6 951	22,3	5 130	0619
3 949	819	1 244	1 790	69	14 743	8 240	11 650	32	231	40	8 264	26,6	6 640	0620
137 145	**78 935**	**43 301**	**64 146**	**2 264**	**584 749**	**9 120**	**12 820**	**1 146**	**21 971**	**1 634**	**363 618**	**7,7**	**8 400**	**17**
86 465	**62 263**	**27 665**	**40 921**	**1 753**	**402 601**	**9 840**	**13 680**	**741**	**16 865**	**1 091**	**254 429**	**70,0**	**9 200**	**171**
27 297	27 297	9 475	14 248	912	156 000	10 950	14 800	371	7 663	652	171 675	67,5	18 120	0602
1 195	1 195	391	533	22	4 735	8 880	11 630	22	305	29	4 860	1,9	12 430	0701
9 103	8 135	2 868	4 738	121	43 237	9 130	13 050	69	2 084	111	20 320	8,0	7 090	0625
14 417	7 300	4 082	5 426	226	50 169	9 250	14 140	80	1 092	75	15 717	6,2	3 850	0626
6 703	3 695	2 110	3 192	88	29 703	9 310	12 720	44	837	41	9 645	3,8	4 570	0627
6 916	4 297	2 230	2 993	70	27 554	9 210	12 540	32	1 375	78	13 466	5,3	6 040	0628
1 924	652	582	912	22	8 018	8 790	11 830	8	251	6	1 058	0,4	1 820	0711
11 933	8 257	3 804	5 836	238	59 146	10 130	14 100	62	2 650	59	9 306	3,7	2 450	0712
4 578	1 103	1 391	2 062	40	16 436	7 970	11 120	32	418	24	5 266	2,1	3 790	0713
2 399	332	732	981	14	7 603	7 750	10 160	21	190	16	3 116	1,2	4 260	0714
29 481	**7 300**	**8 994**	**13 267**	**284**	**103 857**	**7 830**	**11 220**	**231**	**2 921**	**284**	**56 107**	**15,4**	**6 240**	**172**
4 075	—	1 172	1 754	14	9 732	5 550	8 300	37	84	29	5 800	10,3	4 950	0621
2 186	145	655	946	19	6 328	6 690	10 080	11	39	15	2 662	4,7	4 060	0622
11 663	4 210	3 668	5 244	132	42 038	8 020	11 230	91	1 324	124	24 720	44,1	6 740	0623
11 557	2 945	3 499	5 323	119	45 759	8 600	12 310	92	1 474	116	22 925	40,9	6 550	0624
21 199	**9 372**	**6 642**	**9 958**	**227**	**78 291**	**7 860**	**11 350**	**174**	**2 185**	**259**	**53 082**	**14,6**	**7 990**	**173**
8 324	8 324	2 858	4 162	167	39 863	9 580	13 010	93	1 792	172	36 251	68,3	12 680	0604
3 197	576	977	1 295	15	10 265	7 930	10 370	23	231	29	4 615	8,7	4 720	0629
2 284	472	704	1 152	18	8 803	7 640	11 490	11	35	15	3 065	5,8	4 350	0630
2 385	—	660	1 060	7	5 980	5 640	9 030	16	40	12	2 641	5,0	4 000	0631
1 553	—	460	695	5	4 137	5 950	9 210	13	34	9	2 129	4,0	4 630	0632
2 129	—	617	1 029	15	6 251	6 070	10 200	9	26	17	2 764	5,2	4 480	0633
1 327	—	366	565	—	2 992	5 300	8 450	9	27	5	1 617	3,0	4 420	0634
132 553	**76 919**	**41 215**	**60 410**	**2 486**	**546 381**	**9 040**	**12 380**	**1 091**	**14 803**	**1 767**	**362 728**	**7,7**	**8 800**	**18**
24 938	**16 733**	**7 953**	**11 796**	**417**	**109 706**	**9 300**	**12 500**	**206**	**3 805**	**333**	**63 750**	**17,6**	**8 020**	**181**
11 418	11 418	3 874	5 909	275	59 193	10 020	13 250	95	2 428	210	39 338	61,7	10 150	0703
2 349	2 349	829	957	47	9 739	10 180	12 570	30	1 014	63	13 531	21,2	16 320	0702
3 427	1 266	987	1 685	31	13 852	8 220	11 600	23	159	17	3 120	4,9	3 160	0715
2 831	—	768	1 130	23	8 303	7 350	11 030	31	92	18	3 390	5,3	4 410	0716
4 913	1 700	1 495	2 115	41	18 619	8 800	11 740	27	112	25	4 371	6,9	2 920	0717

Områder, distrikter og kommuner	Områdedistrikts- og kommunenummer	Landarealet i km²		Bruk med jordbruksareal 1949					Befolkning 1/1 1956					
		I alt	Dyrket jord 1949	I alt	Med inntil 5 dekar	Med 5,1 til 35 dekar	Med 35,1 til 100 dekar	Med over 100 dekar	Hjemmehørende i alt	I pct. av nærmest høyere enhet	Barn under 15 år	Voksne (15 år eller mer)		Private husholdninger
												Menn	Kvinner	
Tønsberg handelsdistrikt	**182**	**637,26**	**17 594**	**6 595**	**4 256**	**754**	**1 029**	**556**	**54 086**	**38,3**	**13 001**	**20 230**	**20 855**	**16 903**
Tønsberg*	0705	4,44	..	..	..	..	..	..	12 460	23,0	2 566	4 529	5 365	4 252
Åsgårdstrand l.	0704	0,18	..	..	..	..	..	..	531	1,0	122	189	220	189
Ramnes	0718	135,92	38,41	518	87	81	199	151	2 656	4,9	705	1 033	918	728
Andebu	0719	182,31	30,47	595	171	107	225	92	3 154	5,8	866	1 222	1 066	876
Stokke	0720	117,92	41,79	978	475	126	234	143	5 691	10,5	1 539	2 152	2 000	1 609
Sem	0721	101,66	45,21	1 816	1 344	113	214	145	14 407	26,6	3 644	5 352	5 411	4 325
Nøtterøy	0722	56,07	14,89	1 984	1 636	211	116	21	12 216	22,6	2 849	4 647	4 720	3 997
Tjøme	0723	38,76	5,17	704	543	116	41	4	2 971	5,5	710	1 106	1 155	927
Sandefjord handelsdistrikt	**183**	**118,72**	**42,72**	**2 922**	**2 255**	**264**	**284**	**119**	**26 962**	**19,1**	**6 766**	**10 026**	**10 170**	**8 400**
Sandefjord*	0706	1,48							6 853	25,4	1 496	2 569	2 788	2 330
Sandar	0724	117,24	42,72	2 922	2 255	264	284	119	20 109	74,6	5 270	7 457	7 382	6 070
Larvik handelsdistrikt	**184**	**783,25**	**113,95**	**3 344**	**1 762**	**452**	**788**	**342**	**32 959**	**23,3**	**8 045**	**12 364**	**12 550**	**10 042**
Larvik*	0707	4,86	..	..	..	..	..	..	10 729	32,6	2 388	3 914	4 427	3 509
Stavern	0708	1,93	..	..	..	..	..	..	1 616	4,9	423	591	602	544
Tjølling	0725	68,91	24,85	836	556	57	123	100	5 273	16,0	1 338	2 020	1 915	1 545
Brunlanes	0726	172,98	28,69	1 025	596	128	236	65	5 707	17,3	1 384	2 159	2 164	1 704
Hedrum	0727	263,21	35,02	1 004	482	144	285	93	6 968	21,1	1 854	2 597	2 517	2 039
Lardal	0728	271,36	25,39	479	128	123	144	84	2 666	8,1	658	1 083	925	701
TELEMARKSVASSDRAGETS HANDELSOMRÅDE	**19**	**10 963,99**	**315,97**	**13 700**	**6 543**	**3652**	**3 113**	**392**	**124 948**	**7,6**	**30 628**	**47 341**	**46 979**	**38 910**
Porsgrunn handelsdistrikt	**191**	**416,55**	**26,78**	**2 083**	**1 413**	**364**	**281**	**25**	**30 887**	**24,7**	**7 650**	**11 624**	**11 613**	**9 863**
Porsgrunn*	0805	3,95	..	..	..	..	..	..	10 284	33,3	2 406	3 818	4 060	3 525
Langesund l.	0802	1,34	..	..	..	..	..	..	2 167	7,0	491	839	837	686
Stathelle l.	0803	0,31	..	..	..	..	..	..	754	2,4	185	274	295	251
Brevik	0804	0,86	..	..	..	..	..	..	2 284	7,4	497	881	906	758
Eidanger	0813	134,10	12,19	1 274	994	150	116	14	10 586	34,3	2 869	3 931	3 786	3 254
Bamble	0814	275,99	14,59	809	419	214	165	11	4 812	15,6	1 202	1 881	1 729	1 389
Skien handelsdistrikt	**192**	**856,92**	**67,09**	**3 705**	**2 474**	**471**	**651**	**109**	**41 725**	**33,4**	**10 087**	**15 456**	**16 182**	**13 258**
Skien*	0806	5,96	..	..	..	..	..	..	15 392	36,9	3 342	5 590	6 460	5 286
Siljan	0811	200,89	7,66	245	79	69	92	5	1 382	3,3	353	559	470	375
Gjerpen	0812	363,23	34,80	2 003	1 405	193	348	57	13 679	32,8	3 530	5 125	5 024	4 224
Solum	0818	286,84	24,63	1 457	990	209	211	47	11 272	27,0	2 862	4 182	4 228	3 373
Midt-Telemark handelsdistrikt	**193**	**1 683,76**	**112,79**	**3 390**	**1 143**	**1 014**	**1 050**	**183**	**17 957**	**14,4**	**4 456**	**6 908**	**6 593**	**5 269**
Holla	0819	212,66	19,19	855	535	144	134	42	4 392	24,5	1 046	1 716	1 630	1 305
Lunde	0820	255,55	18,40	575	177	176	200	22	3 082	17,2	791	1 141	1 150	936
Bø	0821	261,30	27,00	645	138	216	236	55	3 716	20,7	954	1 399	1 363	1 110
Sauherad	0822	284,99	27,93	723	200	216	260	47	3 901	21,7	960	1 511	1 430	1 129
Seljord	0828	669,26	20,27	592	93	262	220	17	2 866	16,0	705	1 141	1 020	789
Rjukan/Notodden handelsdistrikt	**194**	**3 558,29**	**55,16**	**2 679**	**1 166**	**941**	**522**	**50**	**24 774**	**19,8**	**6 077**	**9 530**	**9 167**	**7 833**
Notodden*	0807	5,67	..	..	..	..	..	..	7 282	29,4	1 874	2 677	2 731	2 471
Heddal	0823	449,95	18,70	664	266	202	163	33	4 226	17,1	1 060	1 651	1 515	1 177
Gransherad	0824	406,82	5,86	291	86	151	51	3	1 335	5,4	304	531	500	392
Hovin	0825	281,26	4,24	164	31	91	40	2	601	2,4	108	278	215	188
Tinn	0826	1 664,23	11,37	1 144	749	287	108	—	9 320	37,6	2 282	3 544	3 494	3 020
Hjartdal	0827	750,36	14,99	416	34	210	160	12	2 010	8,1	449	849	712	585
Vest-Telemark handelsdistrikt	**195**	**4 448,47**	**54,15**	**1 843**	**347**	**862**	**609**	**25**	**9 605**	**7,7**	**2 358**	**3 823**	**3 424**	**2 687**
Kviteseid	0829	620,84	15,68	651	138	361	145	7	3 274	34,1	820	1 282	1 172	926
Mo	0832	664,69	8,50	285	77	99	104	5	1 626	16,9	384	651	591	429
Lårdal	0833	266,85	8,95	275	77	77	117	4	1 299	13,5	298	767	680	531
Vinje	0834	1 201,12	11,90	333	20	168	136	9	1 891	19,7	444	596	507	422
Rauland	0835	1 694,97	9,12	299	35	157	107	—	1 515	15,8	412	527	474	379
ØSTRE SØRLANDET HANDELSOMRÅDE	**21**	**6 556,85**	**158,59**	**9 595**	**4 049**	**4 110**	**1 389**	**47**	**80 001**	**37,0**	**20 169**	**29 688**	**30 144**	**23 982**
Arendal handelsdistrikt	**211**	**941,10**	**37,63**	**2 361**	**1 116**	**889**	**348**	**8**	**30 394**	**38,0**	**7 742**	**11 099**	**11 553**	**8 912**
Arendal*	0903	11,98	..	..	..	..	..	..	11 343	37,3	2 561	4 018	4 764	3 472
Stokken	0917	10,47	0,98	273	236	32	5	—	2 548	8,4	719	911	918	733
Austre Moland	0918	80,08	6,67	251	46	139	65	1	1 550	5,1	429	581	540	386
Froland	0919	289,42	8,64	503	215	201	85	2	2 762	9,1	742	1 093	927	754
Øyestad	0920	87,86	12,46	643	270	246	122	5	5 310	17,5	1 493	1 974	1 843	1 449
Tromøy	0921	29,35	3,23	238	90	132	16	—	3 166	10,4	869	1 141	1 156	960
Hisøy	0922	8,99	1,10	215	177	29	9	—	2 392	7,9	533	878	981	796
Mykland	0932	286,87	2,51	127	42	60	25	—	723	2,4	201	287	235	197
Herefoss	0933	136,08	2,04	111	40	50	21	—	600	2,0	195	216	189	165
Grimstad handelsdistrikt	**212**	**276,29**	**24,24**	**1 344**	**510**	**605**	**221**	**8**	**10 016**	**12,5**	**2 584**	**3 576**	**3 856**	**2 981**
Grimstad	0904	0,65	..	..	..	..	..	..	2 279	22,8	507	768	1 004	779
Fjære	0923	57,02	12,00	840	415	325	96	4	5 280	52,7	1 456	1 863	1 961	1 548
Landvik	0924	189,09	9,70	381	66	206	107	2	1 900	19,0	494	729	677	498
Eide	0925	29,53	2,54	123	29	74	18	2	557	5,6	127	216	214	156

* etter kommunenavnet betyr at De finner ytterligere spesifikasjoner for kommunen i spesialtabellen for de 30 største byer. Beg. side 180.

ENKELTE KOMMUNER

Befolkning 1/12 1950			Inntektsforhold 1955					Industri		Detaljhandel (unntatt A/S Vinmonopolet)				Områdedistrikts- og kommunenummer
Hjemmehørende i alt	Bosatt i byer og hussamlinger	Private husholdninger	Innenbygds(-bys) personlige skattytere (I P S)	IPS med inntekt kr. 20 000 og mer	Antatt inntekt for IPS ialt i 1000 kr.	Antatt inntekt pr. IPS	Antatt inntekt pr. privat husholdning	Bedrifter 24/4 1953	Sysselsetting i 1952	Bedrifter 24/4 1953	Detaljomsetning 1952 i alt, i 1000 kr.	I pct. av nærmest høyere enhet	Detaljomsetn. 1952 pr. privat husholdning 1950	
51 239	**25 495**	**15 949**	**23 393**	**1 024**	**205 991**	**8 810**	**12 190**	**430**	**4 804**	**683**	**142 443**	**39,3**	**8 930**	**182**
12 211	12 211	4 156	5 704	434	58 504	10 260	13 760	192	3 293	397	103 094	72,4	24 810	0705
510	510	182	278	7	1 867	6 720	9 880	5	9	13	1 362	1,0	7 480	0704
2 782	—	764	1 147	9	7 534	6 570	10 350	16	29	15	2 316	1,6	3 030	0718
3 152	—	874	1 414	9	9 700	6 860	11 070	39	90	25	3 719	2,6	4 260	0719
5 469	780	1 541	2 431	59	19 505	8 020	12 120	43	266	41	5 296	3,7	3 440	0720
12 983	8 761	3 876	5 934	233	53 465	9 010	12 360	76	830	73	10 902	7,7	2 810	0721
11 221	2 828	3 649	5 099	237	45 241	8 870	11 320	39	187	79	11 440	8,0	3 140	0722
2 911	405	907	1 386	36	10 175	7 340	10 980	20	100	40	4 314	3,0	4 760	0723
24 992	**17 584**	**7 783**	**10 922**	**610**	**106 869**	**9 780**	**12 720**	**175**	**2 848**	**349**	**75 092**	**20,7**	**9 650**	**183**
6 724	6 724	2 285	3 062	272	32 909	10 750	14 120	104	776	253	60 291	80,3	26 390	0706
18 268	10 860	5 498	7 860	338	73 960	9 410	12 180	71	2 072	96	14 801	19,7	2 690	0724
31 384	**17 107**	**9 530**	**14 299**	**435**	**123 815**	**8 660**	**12 330**	**280**	**3 346**	**402**	**81 443**	**22,5**	**8 550**	**184**
10 311	10 311	3 367	4 464	223	47 411	10 620	13 510	155	2 424	251	57 370	70,4	17 040	0707
1 316	1 316	435	709	23	6 590	9 290	12 110	16	140	29	3 645	4,5	8 380	0708
4 911	2 030	1 434	2 222	60	17 748	7 990	11 490	28	178	28	3 943	4,8	2 750	0725
5 589	1 231	1 666	2 608	39	18 720	7 180	10 990	21	255	35	3 732	4,6	2 240	0726
6 564	2 219	1 920	3 196	79	25 583	8 000	12 550	47	298	44	9 145	11,2	4 760	0727
2 693	—	708	1 100	11	7 763	7 060	11 070	13	51	15	3 608	4,4	5 100	0728
117 727	**68 774**	**36 551**	**54 006**	**1 565**	**474 364**	**8 780**	**12 190**	**825**	**16 341**	**1 502**	**300 477**	**6,4**	**8 220**	**19**
27 546	**21 611**	**8 777**	**13 430**	**456**	**128 137**	**9 540**	**12 990**	**207**	**7 407**	**445**	**83 900**	**27,9**	**9 560**	**191**
9 456	9 456	3 226	4 546	230	48 245	10 610	13 690	114	2 366	232	51 712	61,6	16 030	0805
2 148	2 148	678	981	23	8 162	8 320	11 900	15	307	41	6 011	7,2	8 870	0802
749	749	250	336	6	2 735	8 140	10 900	6	15	23	2 955	3,5	11 820	0803
2 281	2 281	759	1 131	31	9 961	8 810	13 140	21	379	60	10 027	12,0	13 210	0804
8 289	5 401	2 530	4 307	153	43 050	10 000	13 230	27	3 989	49	8 573	10,2	3 390	0813
4 623	1 576	1 334	2 129	13	15 984	7 510	11 510	24	351	40	4 622	5,5	3 460	0814
38 272	**28 759**	**12 154**	**17 436**	**562**	**168 264**	**9 650**	**12 690**	**287**	**4 053**	**475**	**108 390**	**36,1**	**8 920**	**192**
15 150	15 150	5 192	6 483	361	67 170	10 360	12 710	191	2 930	358	89 314	82,4	17 200	0806
1 334	—	361	589	2	4 491	7 620	11 980	8	21	7	1 979	1,8	5 480	0811
11 994	6 626	3 689	5 586	126	53 171	9 520	12 590	37	490	51	8 901	8,2	2 410	0812
9 794	6 983	2 912	4 778	73	43 432	9 090	12 880	51	612	59	8 196	7,6	2 810	0818
18 248	**4 315**	**5 350**	**7 946**	**74**	**51 283**	**6 450**	**9 730**	**120**	**811**	**189**	**31 414**	**10,5**	**5 870**	**193**
4 336	2 213	1 288	1 926	29	15 308	7 950	11 730	28	505	53	8 681	27,6	6 740	0819
3 071	646	933	1 342	8	8 077	6 020	8 630	27	112	31	5 602	17,8	6 000	0820
3 868	659	1 154	1 638	12	9 440	5 760	8 500	27	83	42	7 235	23,0	6 270	0821
3 930	286	1 136	1 741	21	11 337	6 510	10 040	26	80	30	5 508	17,5	4 850	0822
3 043	511	839	1 299	4	7 121	5 480	9 030	12	31	33	4 388	14,0	5 230	0828
23 835	**13 597**	**7 514**	**10 850**	**456**	**102 431**	**9 440**	**13 080**	**142**	**3 851**	**288**	**61 130**	**20,3**	**8 140**	**194**
6 653	6 653	2 246	3 111	139	33 229	10 680	13 450	55	2 166	143	29 493	48,2	13 130	0807
4 057	492	1 127	1 764	22	14 462	8 200	12 290	29	58	22	2 844	4,7	2 520	0823
1 344	—	395	622	9	4 400	7 070	11 220	5	41	9	1 152	1,9	2 920	0824
672	—	210	318	4	1 795	5 640	9 550	3	2	7	860	1,4	4 100	0825
9 071	6 452	2 942	3 961	210	41 289	10 420	13 670	45	1 571	93	24 309	39,8	8 260	0826
2 038	—	594	1 074	72	7 256	6 760	12 400	5	13	14	2 472	4,0	4 160	0827
9 826	**492**	**2 756**	**4 344**	**17**	**24 249**	**5 580**	**9 020**	**69**	**219**	**105**	**15 643**	**5,2**	**5 680**	**195**
3 342	139	947	1 507	5	8 675	5 760	9 370	26	73	37	5 780	36,9	6 100	0829
1 641	137	434	686	1	3 706	5 400	8 640	7	16	18	2 371	15,2	5 460	0832
1 892	—	532	905	3	5 084	5 620	10 080	13	68	20	3 223	20,6	7 510	0833
1 488	—	414	577	6	2 963	5 140	9 570	15	54	17	2 377	15,2	4 470	0834
1 463	216	429	669	2	3 821	5 710	7 020	8	8	13	1 892	12,1	4 570	0835
78 934	**36 684**	**23 274**	**32 241**	**668**	**228 604**	**7 090**	**9 530**	**664**	**6 208**	**967**	**164 198**	**35,9**	**7 050**	**21**
29 516	**18 965**	**8 660**	**11 728**	**336**	**92 157**	**7 860**	**10 340**	**244**	**3 075**	**381**	**77 724**	**47,3**	**8 980**	**211**
11 751	11 751	3 611	4 714	236	41 382	8 780	11 920	129	1 231	275	62 174	80,0	17 220	0903
2 270	1 818	647	816	28	7 737	9 480	10 560	10	706	20	3 493	4,5	5 400	0917
1 469	—	365	584		3 356	5 750	8 690	10	21	6	478	0,6	1 310	0918
2 700	—	737	1 059	10	7 187	6 790	9 530	19	86	19	2 540	3,3	3 450	0919
4 828	2 105	1 311	2 055	11	13 656	6 650	9 420	29	274	21	3 548	4,6	2 710	0920
2 913	1 521	876	1 098	22	8 749	7 970	9 110	16	608	17	2 510	3,2	2 870	0921
2 272	1 770	753	899	25	6 895	7 670	8 660	14	117	13	1 581	2,0	2 100	0922
733	—	200	263	3	1 711	6 510	8 690	15	28	7	951	1,2	4 760	0932
580	—	160	240	1	1 484	6 180	8 990	2	4	3	449	0,6	2 810	0933
9 819	**2 587**	**2 919**	**4 128**	**79**	**26 583**	**6 440**	**8 920**	**96**	**600**	**120**	**18 343**	**11,2**	**6 280**	**212**
2 333	2 333	798	1 083	46	8 479	7 830	10 880	36	320	78	12 953	70,6	16 230	0904
4 954	254	1 445	2 065	26	12 542	6 070	8 100	47	253	30	4 116	22,4	2 850	0923
1 970	—	518	765	7	4 462	5 830	8 960	12	23	9	944	5,1	1 820	0924
562	—	158	215	—	1 100	5 120	7 050	1	4	3	330	1,8	2 090	0925

Områder, distrikter og kommuner	Områdedistrikts- og kommunenummer	Landarealet i km²		Bruk med jordbruksareal 1949					Befolkning 1/1 1956					
		I alt	Dyrket jord 1949	I alt	Med inntil 5 dekar	Med 5,1 til 35 dekar	Med 35,1 til 100 dekar	Med over 100 dekar	Hjemmehørende i alt	I pct. av nærmest høyere enhet	Barn under 15 år	Voksne (15 år eller mer)		Private husholdninger
												Menn	Kvinner	
Tvedestrand handelsdistrikt	**213**	**555,75**	**20,14**	**1 699**	**899**	**650**	**144**	**6**	**9 615**	**12,0**	**2 326**	**3 611**	**3 678**	**3 230**
Tvedestrand l.	0902	0,15	..	..	..	..	..	..	920	9,6	200	310	410	319
Vegårshei	0912	323,06	6,05	362	105	214	42	1	1 795	18,7	440	714	641	445
Holt	0914	166,71	11,06	603	230	272	96	5	3 710	38,6	978	1 388	1 344	1 446
Dypvåg	0915	47,61	1,82	382	287	89	6	—	1 932	20,1	426	719	787	607
Flosta	0916	18,22	1,21	352	277	75	—	—	1 258	13,1	282	480	496	413
Risør handelsdistrikt	**214**	**489,39**	**19,52**	**1 157**	**378**	**625**	**151**	**3**	**8 725**	**10,9**	**2 214**	**3 261**	**3 250**	**2 557**
Risør	0901	1,49	..	..	..	..	..	..	2 934	33,6	717	1 058	1 159	1 002
Gjerstad	0911	314,64	10,59	518	143	276	97	2	2 629	30,1	714	1 005	910	654
Søndeled	0913	173,26	8,93	639	235	349	54	1	3 162	36,2	783	1 198	1 181	901
Kragerø handelsdistrikt	**215**	**1 289,70**	**30,21**	**1 805**	**830**	**687**	**274**	**14**	**15 184**	**19,0**	**3 833**	**5 679**	**5 672**	**4 561**
Kragerø	0801	1,13	..	..	..	..	..	..	4 547	29,9	1 078	1 611	1 858	1 567
Skåtøy	0815	111,42	6,00	493	256	193	43	1	3 220	21,2	829	1 201	1 190	940
Sannidal	0816	178,80	5,86	430	267	91	72	—	2 620	17,3	661	1 011	948	741
Drangedal	0817	998,35	18,35	882	307	403	159	13	4 797	31,6	1 265	1 856	1 676	1 313
Åmli/Tveitsund handelsdistrikt	**216**	**3 004,62**	**26,85**	**1 229**	**316**	**654**	**251**	**8**	**6 067**	**7,6**	**1 470**	**2 462**	**2 135**	**1 741**
Nissedal	0830	774,75	6,93	360	118	174	68	—	1 767	29,1	449	698	620	493
Fyresdal	0831	1 132,62	9,35	378	57	232	85	4	1 690	27,9	418	668	604	510
Åmli	0929	416,12	6,57	336	122	156	54	4	2 015	33,2	471	842	702	554
Gjøvdal	0930	320,49	2,25	105	15	69	21	—	384	6,3	91	161	132	125
Tovdal	0931	360,64	1,75	50	4	23	23	—	211	3,5	41	93	77	59
MIDTRE SØRLANDET HANDELSOMRÅDE	**22**	**8 112,83**	**170,34**	**8 422**	**3 124**	**3 603**	**1 608**	**87**	**77 400**	**35,8**	**20 526**	**28 338**	**28 536**	**23 671**
Kristiansand handelsdistrikt	**221**	**1 669,76**	**66,45**	**4 345**	**2 153**	**1 548**	**629**	**15**	**58 392**	**75,4**	**15 860**	**21 065**	**21 467**	**17 977**
Kristiansand*	1001	20,28	..	..	..	..	..	..	27 081	46,4	6 602	9 662	10 817	8 928
Vegusdal	0934	303,60	4,97	164	17	106	37	4	759	1,3	238	282	239	194
Iveland	0935	246,18	4,64	204	33	133	38	—	995	1,7	267	390	338	279
Randesund	1011	42,41	3,80	265	104	139	22	—	1 207	2,1	331	464	412	369
Oddernes	1012	97,01	5,59	995	787	172	33	3	11 362	19,5	3 492	4 008	3 862	3 388
Tveit	1013	100,37	6,51	368	151	149	67	1	2 047	3,5	582	760	705	623
Vennesla	1014	91,77	3,63	648	514	106	27	1	5 972	10,2	1 756	2 179	2 037	1 660
Hægeland	1015	179,52	4,50	207	66	90	50	1	870	1,5	223	338	309	241
Øvrebø	1016	105,61	5,71	175	12	94	67	2	935	1,6	258	378	299	248
Greipstad	1017	97,35	6,17	215	64	69	81	1	1 689	2,9	512	624	553	473
Søgne	1018	124,59	9,01	692	340	291	59	2	3 539	6,1	1 055	1 281	1 203	1 034
Øyslebø	1021	150,38	5,90	214	42	98	74	—	1 039	1,8	303	376	360	314
Finsland	1023	110,69	6,02	198	23	101	74	—	897	1,5	241	323	333	226
Lillesand handelsdistrikt	**222**	**397,36**	**17,64**	**1 165**	**504**	**509**	**146**	**6**	**6 332**	**8,2**	**1 527**	**2 362**	**2 443**	**1 960**
Lillesand l.	0905	0,38	..	..	..	..	..	..	1 068	16,9	225	359	484	373
Vestre Moland	0926	95,72	5,73	460	263	146	45	6	2 169	34,3	551	807	811	649
Høvåg	0927	75,23	4,51	320	119	180	21	—	1 319	20,8	275	522	522	426
Birkenes	0928	226,03	7,40	385	122	183	80	—	1 776	28,0	476	674	626	512
Setesdal handelsdistrikt	**223**	**4 322,48**	**42,85**	**1 452**	**334**	**668**	**400**	**50**	**6 901**	**8,9**	**1 688**	**2 631**	**2 582**	**2 062**
Hornnes	0936	358,30	5,70	291	82	163	45	1	1 347	19,5	344	504	499	460
Evje	0937	159,08	4,79	296	121	138	34	3	1 601	23,2	439	567	595	461
Bygland	0938	1 207,58	11,82	389	88	158	135	8	1 747	25,3	367	696	684	549
Hylestad	0939	539,41	5,56	152	21	78	44	9	652	9,4	138	264	250	172
Valle	0940	682,79	9,30	202	16	73	97	16	966	14,0	246	357	363	279
Bykle	0941	1 375,32	5,68	122	6	58	45	13	588	8,5	154	243	191	141
Indre Vest-Agder handelsdistrikt	**224**	**1 723,23**	**43,40**	**1 460**	**133**	**878**	**433**	**16**	**5 775**	**7,5**	**1 451**	**2 280**	**2 044**	**1 672**
Laudal	1022	89,04	5,33	194	32	100	62	—	687	11,9	158	280	249	200
Bjelland	1024	157,75	5,71	201	18	124	56	3	671	11,6	157	273	241	220
Grindheim	1025	122,41	4,76	176	9	122	45	—	721	12,5	185	288	248	213
Åseral	1026	833,51	9,86	248	22	108	109	9	1 135	19,7	218	469	448	316
Konsmo	1027	95,93	5,40	198	27	117	53	1	830	14,4	233	305	292	255
Hægebostad	1034	151,46	6,87	239	19	159	58	3	899	15,6	271	325	303	250
Eiken	1035	273,13	5,47	204	6	148	50	—	832	14,4	229	340	263	218
VESTRE SØRLANDET HANDELSOMRÅDE	**23**	**5 768,03**	**213,55**	**9 611**	**2 225**	**5 458**	**1 845**	**83**	**59 080**	**27,3**	**15 639**	**21 726**	**21 715**	**17 443**
Mandal handelsdistrikt	**231**	**519,87**	**36,50**	**2 003**	**485**	**1 244**	**273**	**1**	**12 959**	**21,9**	**3 429**	**4 641**	**4 889**	**4 107**
Mandal	1002	1,91	..	..	..	..	..	..	4 749	36,6	1 269	1 605	1 875	1 615
Halse og Harkmark	1019	98,85	9,64	663	212	391	60	—	2 948	22,7	789	1 099	1 060	930
Holum	1020	109,72	6,93	247	14	164	69	—	1 190	9,2	335	447	408	339
Vigmostad	1028	85,51	5,09	161	2	103	56	—	659	5,1	176	238	245	194
Sør-Audnedal	1029	161,71	11,37	576	142	349	84	1	2 363	18,2	581	880	902	712
Spangereid	1030	62,17	3,47	356	115	237	4	—	1 050	8,1	279	372	399	317
Farsund handelsdistrikt	**232**	**613,07**	**49,77**	**2 653**	**562**	**1 735**	**350**	**6**	**12 108**	**20,5**	**3 149**	**4 470**	**4 489**	**3 696**
Farsund l.	1003	0,95	..	..	..	..	..	..	2 056	17,0	508	700	848	649
Austad	1031	42,91	3,33	225	13	203	9	—	709	5,9	196	251	262	224
Lyngdal	1032	208,38	13,82	700	191	395	112	2	2 781	23,0	769	973	1 039	844
Kvås	1033	112,50	4,59	166	16	102	47	1	498	4,1	133	178	187	148
Herad	1039	78,33	2,63	165	17	146	2	—	469	3,9	93	204	172	143
Spind	1040	41,11	3,08	258	53	201	4	—	675	5,6	168	250	257	221
Lista	1041	128,89	22,32	1 139	272	688	176	3	4 920	40,6	1 282	1 914	1 724	1 467

* etter kommunenavnet betyr at De finner ytterligere spesifikasjoner for kommunen i spesialtabellen for de 30 største byer. Beg. side 180.

ENKELTE KOMMUNER

Befolkning 1/12 1950			Inntektsforhold 1955					Industri		Detaljhandel (unntatt A/S Vinmonopolet)				Områdedistrikts- og kommunenummer
Hjemmehørende i alt	Bosatt i byer og hussamlinger	Private husholdninger	Innenbygds(-bys) personlige skattytere (I P S)	IPS med inntekt kr. 20 000 og mer	Antatt inntekt for IPS i alt i 1000 kr.	Antatt inntekt pr. IPS	Antatt inntekt pr. privat husholdning	Bedrifter 24/4 1953	Sysselsetting i 1952	Bedrifter 24/4 1953	Detaljomsetning 1952 i alt, i 1000 kr.	I pct. av nærmest høyere enhet	Detaljomsetn. 1952 pr. privat husholdning 1950	
9 760	**3 970**	**2 887**	**3 903**	**54**	**24 125**	**6 180**	**7 470**	**64**	**584**	**113**	**15 427**	**9,4**	**5 340**	**213**
1 004	1 004	350	423	15	3 272	7 740	10 260	17	175	47	6 746	43,7	19 270	0902
1 860	327	462	751	7	4 712	6 270	10 590	9	37	12	1 759	11,4	3 810	0912
3 532	670	992	1 417	18	9 310	6 570	6 440	24	280	25	3 196	20,7	3 220	0914
2 060	1 969	654	807	9	4 377	5 420	7 210	11	89	19	2 256	14,6	3 450	0915
1 304		429	505	5	2 454	4 860	5 940	3	3	10	1 470	9,5	3 430	0916
8 647	**3 226**	**2 524**	**3 641**	**81**	**25 314**	**6 950**	**9 900**	**87**	**780**	**115**	**16 130**	**9,8**	**6 390**	**214**
2 869	2 869	975	1 305	47	10 633	8 150	10 610	43	486	76	11 014	68,3	11 300	0901
2 702	—	673	1 033	18	6 435	6 230	9 840	16	58	20	3 126	19,4	4 640	0911
3 076	357	876	1 303	16	8 246	6 330	9 150	28	236	19	1 990	12,3	2 270	0913
15 135	**7 189**	**4 542**	**6 202**	**92**	**44 916**	**7 240**	**9 850**	**133**	**1 096**	**185**	**28 506**	**17,4**	**6 280**	**215**
4 329	4 329	1 499	1 991	54	16 611	8 340	10 600	55	537	102	16 180	56,8	10 790	0801
3 236	807	945	1 164	7	7 471	6 420	7 950	23	221	16	2 459	8,6	2 600	0815
2 598	1 076	734	1 098	10	8 116	7 390	10 950	17	214	23	2 792	9,8	3 800	0816
4 972	977	1 364	1 949	21	12 718	6 530	9 690	38	124	44	7 075	24,8	5 190	0817
6 057	**747**	**1 742**	**2 639**	**26**	**15 509**	**5 880**	**8 910**	**40**	**73**	**53**	**8 068**	**4,9**	**4 630**	**216**
1 793	178	501	654	6	4 131	6 320	8 380	12	40	16	2 464	30,5	4 920	0830
1 716	197	519	837	7	4 460	5 330	8 750	12	16	16	2 234	27,7	4 300	0831
1 903	372	523	838	10	5 474	6 530	9 880	12	13	16	2 851	35,3	5 450	0929
390		127	201	—	821	4 080	6 570	3	4	4	263	3,3	2 070	0930
255		72	109	3	623	5 720	10 560	1	—	1	256	3,2	3 560	0931
71 877	**39 702**	**21 914**	**33 951**	**1 196**	**288 436**	**8 500**	**12 190**	**874**	**7 723**	**880**	**181 290**	**39,6**	**8 270**	**22**
52 216	**36 480**	**16 018**	**25 689**	**1095**	**238 688**	**9 290**	**13 280**	**595**	**6 992**	**677**	**153 026**	**84,4**	**9 550**	**221**
25 815	25 815	8 469	12 527	719	127 216	10 160	14 250	292	4 170	506	122 757	80,2	14 490	1001
860	—	221	298	1	1 867	6 270	9 620	9	10	4	739	0,5	3 340	0934
1 091	—	307	407	4	2 905	7 140	10 410	12	18	5	1 246	0,8	4 060	0935
1 126	—	343	487	3	3 462	7 110	9 380	4	25	7	629	0,4	1 830	1011
7 984	6 009	2 349	4 902	219	45 033	9 190	13 290	34	1 264	40	7 400	4,8	3 150	1012
1 848	—	560	830	6	7 009	8 440	11 250	15	82	14	2 553	1,7	4 560	1013
4 958	3 609	1 376	2 562	88	24 237	9 460	14 600	28	999	42	7 994	5,2	5 810	1014
936	187	260	382	4	2 723	7 130	11 300	34	43	6	1 295	0,8	4 980	1015
932	—	247	394	8	2 820	7 160	11 370	24	43	6	1 063	0,7	4 300	1016
1 360	—	377	670	8	5 248	7 830	11 100	15	49	9	926	0,6	2 460	1017
3 226	860	938	1 426	32	10 928	7 660	10 570	41	211	26	4 003	2,6	4 270	1018
1 109	—	325	445	2	2 861	6 430	9 110	38	38	7	1 188	0,8	3 660	1021
971	—	246	359	1	2 379	6 630	10 530	49	40	5	1 233	0,8	5 010	1023
6 443	**1 914**	**1 996**	**2 844**	**44**	**18 087**	**6 360**	**9 230**	**79**	**395**	**102**	**11 222**	**6,2**	**5 620**	**222**
1 050	1 050	365	523	16	3 479	6 650	9 330	32	176	55	6 096	54,3	16 700	0905
2 155	343	644	940	10	5 866	6 240	9 040	13	125	15	1 203	10,7	1 870	0926
1 444	—	470	610	9	3 442	5 640	8 080	10	23	19	1 310	11,7	2 790	0927
1 794	521	517	771	9	5 300	6 870	10 350	24	71	13	2 613	23,3	5 050	0928
7 104	**866**	**2 126**	**2 946**	**28**	**17 309**	**5 880**	**8 390**	**80**	**187**	**59**	**10 489**	**5,8**	**4 930**	**223**
1 354	—	462	564	6	3 767	6 608	8 190	21	34	10	1 387	13,2	3 000	0936
1 592	591	459	629	16	4 624	7 350	10 030	19	61	17	3 840	36,6	8 370	0937
1 842	275	582	776	4	4 373	5 640	7 970	20	54	18	3 048	29,1	5 240	0938
668	—	177	300	—	1 304	4 350	7 580	14	32	5	510	4,9	2 880	0939
1 001	—	290	435	2	2 010	4 620	7 200	4	5	4	1 041	9,9	3 590	0940
647	—	156	242	—	1 231	5 090	8 730	2	1	5	663	6,3	4 250	0941
6 114	**442**	**1 774**	**2 472**	**29**	**14 352**	**5 810**	**8 580**	**120**	**149**	**42**	**6 553**	**3,6**	**3 690**	**224**
773	—	226	251	3	1 525	6 080	7 630	15	14	3	646	9,9	2 860	1022
709	—	233	326	—	1 886	5 790	8 570	29	25	4	807	12,3	3 460	1024
721	—	213	324	6	1 846	5 700	8 670	20	24	6	844	12,9	3 960	1025
1 153	—	321	520	10	3 175	6 110	10 050	16	24	9	1 496	22,8	4 660	1026
893	138	275	328	2	2 155	6 570	8 450	25	42	6	953	14,5	3 470	1027
1 001	304	279	384	5	1 926	5 020	7 700	8	12	7	881	13,4	3 160	1034
864	—	227	339	3	1 839	5 420	8 440	7	8	7	926	14,1	4 080	1035
58 189	**25 784**	**17 134**	**23 944**	**474**	**166 564**	**6 960**	**9 550**	**566**	**4 097**	**684**	**111 874**	**24,5**	**6 530**	**23**
12 674	**5 959**	**3 992**	**5 463**	**91**	**38 192**	**6 990**	**9 300**	**169**	**1 228**	**144**	**22 998**	**20,6**	**5 760**	**231**
4 407	4 407	1 483	2 025	73	18 073	8 920	11 190	73	918	106	18 241	79,3	12 300	1002
2 785	562	877	1 255	10	8 379	6 680	9 010	16	65	4	327	1,4	370	1019
1 241	—	354	519	—	3 002	5 780	8 860	34	34	4	568	2,5	1 600	1020
668	194	197	265	—	1 372	5 180	7 070	10	18	4	364	1,6	1 850	1028
2 403	564	725	933	5	5 091	5 460	7 150	27	150	17	2 456	10,7	3 390	1029
1 170	232	356	466	3	2 275	4 880	7 180	9	43	9	1 042	4,5	2 930	1030
12 067	**5 062**	**3 682**	**4 842**	**89**	**29 535**	**6 100**	**7 990**	**95**	**390**	**163**	**22 841**	**20,4**	**6 200**	**232**
1 893	1 893	591	883	45	7 235	8 190	11 150	29	142	65	9 841	43,1	16 650	1003
756	77	240	279	—	1 180	4 230	5 270	1	3	4	549	2,4	2 290	1031
2 715	313	823	1 077	17	6 328	5 880	7 500	36	169	41	6 783	29,7	8 240	1032
589	—	177	200	1	919	4 600	6 210	1	2	2	349	1,5	1 970	1033
542	—	167	182	—	799	4 390	5 590	—	—	4	109	0,5	650	1039
737	—	243	256	—	1 060	4 140	4 800	—	—	1	205	0,9	840	1040
4 835	2 779	1 441	1 965	26	12 014	6 110	8 190	28	74	46	5 005	21,9	3 470	1041

Områder, distrikter og kommuner	Områdedistrikts- og kommunenummer	Landarealet i km²		Bruk med jordbruksareal 1949					Befolkning 1/1 1956					
		I alt	Dyrket jord 1949	I alt	Med inntil 5 dekar	Med 5,1 til 35 dekar	Med 35,1 til 100 dekar	Med over 100 dekar	Hjemmehørende i alt	I pct. av nærmest høyere enhet	Barn under 15 år	Voksne (15 år eller mer)		Private husholdninger
												Menn	Kvinner	
Flekkefjord handelsdistrikt	**233**	**3 103,04**	**63,76**	**2 838**	**572**	**1 689**	**565**	**12**	**17 867**	**30,2**	**4 626**	**6 712**	**6 529**	**5 227**
Flekkefjord	1004	2,30	..	..	..	..	..	..	3 097	17,3	690	1 110	1 297	1 032
Fjotland	1036	572,21	6,66	228	18	153	54	3	1 308	7,3	371	506	431	313
Kvinesdal	1037	281,20	15,66	633	46	462	121	4	3 522	19,7	969	1 335	1 218	1 080
Feda	1038	62,76	3,69	197	44	126	27	—	645	3,6	162	252	231	201
Hidra	1042	84,47	2,92	288	113	165	10	—	1 368	7,7	353	503	512	406
Nes	1043	132,16	4,76	425	192	211	22	—	2 599	14,5	649	971	979	761
Gyland	1044	165,69	5,66	206	5	150	51	—	866	4,8	238	342	286	225
Bakke	1045	242,01	6,47	258	39	150	69	—	1 289	7,2	361	519	409	336
Tonstad	1046	347,38	3,26	139	12	101	25	1	664	3,7	183	240	241	190
Øvre Sirdal	1047	968,28	6,18	130	2	40	86	2	571	3,2	118	222	231	137
Lund	1112	244,58	8,50	334	101	131	100	2	1 938	10,8	532	712	694	546
Egersund handelsdistrikt	**234**	**1 532,05**	**63,52**	**2 117**	**606**	**790**	**657**	**64**	**16 146**	**27,3**	**4 435**	**5 903**	**5 808**	**4 413**
Egersund l.	1101	1,36	..	..	..	..	..	..	4 028	24,9	988	1 371	1 669	1 270
Sokndal	1111	274,00	9,26	576	242	246	88	—	3 335	20,7	927	1 252	1 156	945
Heskestad	1113	204,67	6,75	166	18	63	81	4	730	4,5	177	296	257	189
Bjerkreim	1114	624,88	18,44	307	34	45	194	34	1 784	11,0	557	653	574	375
Helleland	1115	138,99	8,45	190	25	52	108	5	952	5,9	241	365	346	258
Eigersund	1116	189,63	12,27	619	197	306	111	5	3 906	24,2	1 133	1 436	1 337	1 040
Ogna	1117	98,52	8,35	259	90	78	75	16	1 411	8,7	412	530	469	336
JÆREN OG RYFYLKE HANDELSOMRÅDE	**31**	**5 665,16**	**364,53**	**12 375**	**5 298**	**3 041**	**3 383**	**653**	**150 074**	**20,6**	**41 368**	**53 252**	**55 454**	**43 540**
Stavanger handelsdistrikt	**311**	**354,50**	**112,03**	**4 264**	**1 949**	**916**	**1 285**	**114**	**87 647**	**58,4**	**22 689**	**30 873**	**34 085**	**26 568**
Stavanger*	1103	9,27	..	..	..	..	..	..	52 666	60,1	11 909	18 625	22 132	16 946
Sola	1124	68,38	30,72	658	99	180	334	45	5 940	6,8	1 813	2 168	1 959	1 594
Madla	1125	13,85	7,14	238	74	72	87	5	3 479	4,0	1 184	1 146	1 149	1 009
Hetland	1126	88,47	27,64	2 023	1 389	318	297	19	17 415	19,9	5 278	6 028	6 109	4 906
Randaberg	1127	23,81	14,58	366	74	62	225	5	2 438	2,8	823	806	809	620
Sjernarøy	1140	37,56	4,50	195	62	90	35	8	930	1,1	283	339	308	240
Finnøy	1141	42,51	10,93	403	167	103	124	9	1 758	2,0	496	636	626	467
Rennesøy	1142	41,73	9,37	216	57	42	103	14	1 460	1,7	446	525	489	369
Mosterøy	1143	23,19	5,91	139	27	40	63	9	883	1,0	285	315	283	228
Kvitsøy	1144	5,73	1,24	26	—	9	17	—	678	0,8	172	285	221	189
Bryne handelsdistrikt	**312**	**424,40**	**129,50**	**2 372**	**627**	**444**	**910**	**391**	**17 670**	**11,8**	**5 526**	**6 324**	**5 820**	**4 320**
Varhaug	1118	85,34	20,71	420	70	92	214	44	3 241	18,3	1 088	1 116	1 037	711
Nærbø	1119	63,74	24,50	367	65	79	154	69	3 447	19,5	1 080	1 252	1 115	803
Klepp	1120	105,52	52,43	821	189	148	298	186	5 335	30,2	1 652	1 912	1 771	1 277
Time	1121	169,80	31,86	764	303	125	244	92	5 647	32,0	1 706	2 044	1 897	1 529
Sandnes handelsdistrikt	**313**	**456,25**	**57,91**	**2 701**	**1 636**	**431**	**511**	**123**	**24 084**	**16,0**	**7 279**	**8 292**	**8 513**	**6 891**
Sandnes l.	1102	0,89	..	..	..	..	..	..	4 035	16,8	952	1 410	1 673	1 250
Gjestal	1122	199,85	11,64	487	319	39	97	32	3 055	12,7	940	1 019	1 096	836
Høyland	1123	153,58	41,38	1 815	1 080	270	376	89	15 976	66,3	5 086	5 480	5 410	4 514
Høle	1128	101,93	4,89	399	237	122	38	2	1 018	4,2	301	383	334	291
Indre Ryfylke handelsdistrikt	**314**	**2 301,07**	**39,89**	**1 852**	**640**	**781**	**418**	**13**	**10 651**	**7,1**	**3 176**	**3 948**	**3 527**	**2 881**
Forsand	1129	1 070,16	9,15	350	82	161	107	—	1 870	17,6	541	720	609	505
Strand	1130	174,53	12,28	732	320	299	109	4	5 263	49,4	1 699	1 880	1 684	1 458
Årdal	1131	517,32	6,44	192	42	72	71	7	884	8,3	247	339	298	233
Fister	1132	44,78	3,85	144	35	61	48	—	762	7,2	218	288	256	195
Hjelmeland	1133	494,28	8,17	434	161	188	83	2	1 872	17,6	471	721	680	490
Sauda/Sand handelsdistrikt	**315**	**2 128,94**	**25,20**	**1 186**	**446**	**469**	**259**	**12**	**10 022**	**6,7**	**2 698**	**3 815**	**3 509**	**2 880**
Suldal	1134	1 154,99	7,24	252	46	123	77	6	1 278	12,8	284	522	472	346
Sauda	1135	502,87	5,70	390	216	119	52	3	5 662	56,5	1 583	2 137	1 942	1 685
Sand	1136	218,34	4,70	149	45	43	59	2	1 149	11,5	295	424	430	344
Erfjord	1137	126,19	2,46	144	63	58	23	—	626	6,2	183	235	208	161
Jelsa	1138	126,55	5,10	251	76	126	48	1	1 307	13,0	353	497	457	344
HAUGALAND HANDELSOMRÅDE	**32**	**2 677,76**	**183,05**	**8 051**	**2 288**	**3 924**	**1 751**	**88**	**77 289**	**10,6**	**21 830**	**27 615**	**27 844**	**21 935**
Haugesund handelsdistrikt	**321**	**512,40**	**55,70**	**2 447**	**770**	**1 089**	**565**	**23**	**37 722**	**48,8**	**10 181**	**13 299**	**14 242**	**11 218**
Haugesund*	1106	3,65	..	..	..	..	..	..	19 550	51,8	4 710	6 799	8 041	6 171
Tysvær	1146	132,47	8,68	383	69	230	84	—	1 922	5,1	589	720	613	494
Avaldsnes	1147	116,17	13,91	673	214	335	119	5	4 474	11,9	1 325	1 636	1 513	1 265
Utsira	1151	6,15	0,82	42	—	38	4	—	405	1,1	95	156	154	111
Torvastad	1152	25,68	8,79	331	129	86	108	8	2 903	7,7	853	1 009	1 041	805
Skåre	1153	63,69	9,85	436	165	166	99	6	6 086	16,1	1 849	2 143	2 094	1 751
Skjold	1154	164,59	13,65	582	193	234	151	4	2 382	6,3	760	836	786	621
(Haugesund med Skåre)		(67,34)	(..)	(..)	(..)	(..)	(..)	(..)	(25 636)	(67,9)	(6559)	(8 942)	(10 135)	(7 922)
Kopervik handelsdistrikt	**322**	**170,26**	**24,05**	**1 118**	**228**	**688**	**200**	**2**	**15 118**	**19,6**	**4 568**	**5 324**	**5 226**	**4 111**
Kopervik l.	1105	0,44	..	..	..	..	..	..	1 766	11,7	474	627	665	537
Skudeneshavn l.	1104	0,51	..	..	..	..	..	..	1 400	9,3	395	502	503	425
Bokn	1145	44,95	3,11	121	21	67	33	—	818	5,4	240	304	274	208
Stangaland	1148	27,05	3,55	226	91	109	26	—	2 246	14,9	696	766	784	638
Åkra	1149	32,35	7,74	309	19	224	65	1	5 523	36,5	1 716	1 970	1 837	1 407
Skudenes	1150	64,96	9,65	462	97	288	76	1	3 365	22,3	1 047	1 155	1 163	896

* etter kommunenavnet betyr at De finner ytterligere spesifikasjoner for kommunen i spesialtabellen for de 30 største byer. Beg. side 180.

ENKELTE KOMMUNER

Befolkning 1/12 1950			Inntektsforhold 1955					Industri		Detaljhandel (unntatt A/S Vinmonopolet)				Områdedistrikts- og kommunenummer
Hjemmehørende i alt	Bosatt i byer og hussamlinger	Private husholdninger	Innenbygds(-bys) personlige skattytere (I P S)	IPS med inntekt kr. 20 000 og mer	Antatt inntekt for IPS i alt i 1000 kr.	Antatt inntekt pr. IPS	Antatt inntekt pr. privat husholdning	Bedrifter 24/4 1953	Sysselsetting i 1952	Bedrifter 24/4 1953	Detaljomsetning 1952 i alt i 1000 kr.	I pct. av nærmest høyere enhet	Detaljomsetn. 1952 pr. privat husholdning 1950	
17 738	**7 392**	**5 168**	**7 161**	**125**	**46 983**	**6 560**	**8 990**	**190**	**1 392**	**218**	**32 734**	**29,3**	**6 330**	**233**
2 858	2 858	947	1 336	64	11 443	8 570	11 090	63	404	102	16 731	51,1	17 670	1004
1 397	279	337	471	6	2 869	6 090	9 170	5	5	9	1 212	3,7	3 600	1036
3 400	701	1 041	1 201	22	7 934	6 610	7 350	20	182	33	5 786	17,7	5 560	1037
698	176	218	286	1	1 271	4 440	6 320	9	35	5	480	1,5	2 200	1038
1 468	634	438	568	17	3 514	6 190	8 660	6	41	10	1 523	4,7	3 480	1042
2 370	1 141	692	1 170	8	7 579	6 480	9 960	21	463	10	956	2,9	1 380	1043
958	—	251	349	—	1 651	4 730	7 340	21	15	4	774	2,4	3 080	1044
1 378	380	360	512	1	2 995	5 850	8 910	8	17	13	1 021	3,1	2 840	1045
694	336	199	262	—	1 239	4 730	6 520	4	13	6	620	1,9	3 120	1046
589	—	142	261	—	1 021	3 910	7 450	1	1	6	496	1,5	3 490	1047
1 928	887	543	745	6	5 467	7 340	10 010	32	216	20	3 135	9,6	5 770	1112
15 710	**7 371**	**4 292**	**6 478**	**169**	**51 854**	**8 000**	**11 750**	**112**	**1 087**	**159**	**33 301**	**29,8**	**7 760**	**234**
4 052	4 052	1 282	1 747	44	14 176	8 110	11 160	57	694	87	21 303	64,0	16 620	1101
3 227	1 415	913	1 392	39	11 546	8 290	12 220	20	73	42	4 694	14,1	5 140	1111
760	—	197	283	1	1 883	6 650	9 960	1	10	4	1 030	3,1	5 230	1113
1 789	303	376	656	27	4 663	7 110	12 430	9	31	6	2 269	6,8	6 030	1114
1 012	—	275	402	3	2 587	6 440	10 030	2	12	4	1 040	3,1	3 780	1115
3 413	1 243	902	1 489	35	12 814	8 610	12 320	16	232	8	1 004	3,0	1 110	1116
1 457	358	347	509	20	4 185	8 220	12 460	7	35	8	1 961	5,9	5 650	1117
139 334	**90 606**	**40 335**	**63 600**	**2 456**	**547 720**	**8 610**	**12 580**	**1 206**	**19 300**	**1 683**	**411 004**	**24,8**	**10 190**	**31**
81 358	**64 253**	**24 617**	**39 134**	**1 585**	**334 022**	**8 540**	**12 570**	**718**	**11 379**	**1 178**	**283 162**	**68,9**	**11 500**	**311**
50 647	50 647	16 228	25 059	1 158	214 992	8 580	12 690	549	9 343	1 002	248 942	87,9	15 340	1103
5 030	765	1 344	2 370	98	22 105	9 330	13 870	14	169	31	8 380	3,0	6 240	1124
2 327	—	668	1 267	36	11 301	8 920	11 200	12	48	18	2 844	1,0	4 260	1125
15 546	11 652	4 351	7 299	183	60 919	8 350	12 420	117	1 693	87	14 473	5,1	3 330	1126
2 111	370	535	927	29	7 675	8 280	12 380	3	8	4	1 821	0,6	3 400	1127
937	—	242	358	9	2 315	6 470	9 650	2	7	8	841	0,3	3 480	1140
1 715	—	456	621	35	5 341	8 600	11 440	6	10	9	2 064	0,7	4 530	1141
1 480	147	374	614	22	4 595	7 480	12 450	10	55	8	2 287	0,8	6 110	1142
889	—	230	346	8	2 513	7 260	11 020	2	9	7	529	0,2	2 300	1143
676	672	189	273	7	2 266	8 300	11 990	3	37	4	981	0,3	5 190	1144
16 369	**5 582**	**3 992**	**6 547**	**330**	**58 501**	**8 940**	**13 540**	**121**	**1 046**	**105**	**32 399**	**7,9**	**8 120**	**312**
3 060	803	670	1 054	47	8 950	8 490	12 590	22	152	15	4 949	15,3	7 390	1118
3 123	1 102	725	1 211	49	10 943	9 040	13 630	14	107	20	5 974	18,4	8 240	1119
4 985	897	1 191	2 129	119	18 494	8 690	14 480	28	174	17	5 108	15,8	4 290	1120
5 201	2 780	1 406	2 153	115	20 114	9 340	13 160	57	613	53	16 368	50,5	11 640	1121
21 113	**13 236**	**6 033**	**10 036**	**386**	**92 129**	**9 180**	**13 370**	**234**	**4 436**	**235**	**64 518**	**15,7**	**10 690**	**313**
4 187	4 187	1 299	1 829	158	20 568	11 250	16 450	111	2 283	152	48 894	75,8	37 640	1102
2 963	2 089	810	1 286	46	10 774	8 380	12 890	28	621	26	4 995	7,7	6 170	1122
12 933	6 701	3 630	6 520	182	58 260	8 940	12 910	93	1 521	52	9 879	15,3	2 720	1123
1 030	259	294	401	—	2 527	6 300	8 680	2	11	5	750	1,2	2 550	1128
10 549	**2 937**	**2 846**	**3 815**	**51**	**28 999**	**7 600**	**10 070**	**62**	**1 094**	**67**	**12 127**	**3,0**	**4 260**	**314**
1 890	—	510	693	9	4 640	6 700	9 190	19	80	14	2 630	21,7	5 160	1129
4 867	2 620	1 343	1 810	28	16 404	9 060	11 250	19	944	32	6 043	49,8	4 500	1130
955	—	253	326	4	2 116	6 490	9 080	2	10	4	958	7,9	3 790	1131
833	—	214	258	5	1 605	6 220	8 230	5	19	5	577	4,8	2 700	1132
2 004	317	526	728	5	4 234	5 820	8 640	17	41	12	1 919	15,8	3 650	1133
9 945	**4 598**	**2 847**	**4 068**	**104**	**34 069**	**8 370**	**11 830**	**71**	**1 345**	**98**	**18 798**	**4,6**	**6 600**	**315**
1 414	136	384	553	11	2 934	5 310	8 480	5	9	6	1 345	7,2	3 500	1134
5 346	3 749	1 585	2 302	80	23 804	10 340	14 130	24	1 232	59	13 184	70,1	8 320	1135
1 171	580	351	489	11	3 342	6 830	9 720	23	66	20	2 812	15,0	8 010	1136
653	—	168	239	—	1 376	5 760	8 550	7	16	4	431	2,3	2 570	1137
1 361	133	359	485	2	2 613	5 390	7 600	12	22	9	1 026	5,5	2 860	1138
74 015	**32 869**	**20 921**	**29 109**	**817**	**210 025**	**7 220**	**9 570**	**546**	**4 927**	**894**	**154 099**	**9,3**	**7 370**	**32**
35 310	**22 188**	**10 453**	**14 481**	**536**	**114 346**	**7 900**	**10 190**	**285**	**3 365**	**488**	**99 815**	**64,8**	**9 550**	**321**
18 747	18 747	5 890	7 960	449	68 775	8 640	11 140	205	2 554	378	88 530	88,7	15 030	1106
1 978	—	509	711	—	3 821	5 370	7 730	2	8	12	1 264	1,3	2 480	1146
4 144	437	1 165	1 469	13	10 574	7 200	8 360	18	128	28	2 710	2,7	2 330	1147
428	—	118	142	4	1 085	7 640	9 770	1	3	4	667	0,7	5 650	1151
2 560	—	705	1 151	12	8 198	7 120	10 180	30	453	22	1 905	1,9	2 700	1152
5 071	3 004	1 444	2 117	46	17 135	8 090	9 790	24	195	24	2 962	3,0	2 050	1153
2 382	—	622	931	12	4 758	5 110	7 660	5	24	20	1 777	1,8	2 860	1154
(23 818)	(21 751)	(7 334)	(10 077)	(495)	(85 910)	(8 530)	(10 840)	(229)	(2 749)	(402)	(91 492)	(91,7)	(12 480)	
14 245	**8 196**	**3 866**	**5 353**	**200**	**40 184**	**7 510**	**9 770**	**140**	**859**	**218**	**24 805**	**16,1**	**6 420**	**322**
1 730	1 730	525	736	26	5 764	7 830	10 730	34	317	69	7 783	31,4	14 820	1105
1 326	1 326	401	519	20	3 760	7 240	8 850	29	165	35	5 011	20,2	12 500	1104
791	—	201	341	5	2 167	6 350	10 420	2	36	4	641	2,6	3 190	1145
2 001	332	565	812	29	6 349	7 820	9 950	9	82	7	462	1,9	820	1148
5 121	4 808	1 303	1 898	101	15 057	7 930	10 700	55	232	88	8 701	35,1	6 680	1149
3 276	—	871	1 047	19	7 087	6 770	7 910	11	27	15	2 207	8,9	2 530	1150

Områder, distrikter og kommuner	Områdedistrikts- og kommunenummer	Landarealet i km²		Bruk med jordbruksareal 1949					Befolkning 1/1 1946					
		I alt	Dyrket jord 1949	I alt	Med inntil 5 dekar	Med 5,1 til 35 dekar	Med 35,1 til 100 dekar	Med over 100 dekar	Hjemmehørende i alt	I pct. av nærmest høyere enhet	Barn under 15 år	Voksne (15 år eller mer)		Private husholdninger
												Menn	Kvinner	
Indre Haugesundhalvøya handelsdistrikt	**323**	**1 495,44**	**73,34**	**2 448**	**643**	**922**	**824**	**59**	**12 111**	**15,7**	**3 276**	**4 551**	**4 284**	**3 357**
Nedstrand	1139	115,32	6,67	335	148	124	57	6	1 308	10,8	346	492	470	386
Vats	1155	117,50	8,34	269	68	86	113	2	1 194	9,9	347	429	418	306
Imsland	1156	87,75	3,11	107	18	50	39	—	557	4,6	157	215	185	143
Vikedal	1157	126,94	5,93	209	61	76	66	6	915	7,6	246	347	322	266
Sandeid	1158	65,47	5,78	152	37	33	77	5	782	6,5	227	281	274	198
Etne	1211	288,00	20,37	469	87	126	229	27	2 493	20,6	706	895	892	706
Skånevik	1212	572,69	10,77	498	122	268	105	3	2 745	22,7	643	1 115	987	725
Ølen	1214	121,77	12,37	409	102	159	138	10	2 117	17,5	604	777	736	627
Bømlafjord handelsdistrikt	**324**	**499,66**	**29,96**	**2 038**	**647**	**1 225**	**162**	**4**	**12 338**	**16,0**	**3 805**	**4 441**	**4 092**	**3 249**
Vikebygd	1215	97,32	5,17	298	103	156	36	3	1 162	9,4	280	445	437	351
Sveio	1216	125,57	8,60	387	51	266	70	—	1 900	15,4	563	688	649	547
Valestrand	1217	57,48	5,03	234	27	166	41	—	1 294	10,5	323	508	463	362
Moster	1218	62,58	3,20	316	129	179	7	1	1 782	14,4	578	640	564	450
Bømlo	1219	38,46	1,50	127	41	86	—	—	1 472	11,9	462	514	496	399
Bremnes	1220	118,25	6,46	676	296	372	8	—	4 728	38,3	1 599	1 646	1 483	1 140
SØNDRE BERGENHUS HANDELSOMRÅDE	**33**	**15 646,57**	**531,09**	**23 073**	**8 300**	**8 942**	**5 493**	**338**	**314 686**	**43,1**	**83 629**	**110 667**	**120 390**	**92 024**
Bergen handelsdistrikt	**331**	**404,66**	**54,29**	**4 864**	**3 407**	**900**	**517**	**40**	**175 024**	**55,6**	**43 210**	**60 591**	**71 223**	**53 780**
Bergen*	1301	35,84	..	..	..	..	..	..	114 720	65,5	25 285	40 238	49 197	36 426
Askøy	1247	59,05	7,40	795	413	357	25	—	8 887	5,1	3 123	2 853	2 911	2 393
Laksevåg	1248	29,09	3,35	749	651	84	23	1	16 176	9,2	4 546	5 554	6 076	4 729
Fana	1249	211,87	33,60	2 812	2 076	344	347	35	27 218	15,6	7 802	9 316	10 100	7 826
Åsane	1255	68,81	9,94	508	267	115	122	4	8 023	4,6	2 454	2 630	2 939	2 406
Osøyri handelsdistrikt	**332**	**743,93**	**42,29**	**1 618**	**492**	**640**	**464**	**22**	**13 078**	**4,2**	**3 909**	**4 601**	**4 568**	**3 510**
Hålandsdal	1239	116,37	5,20	114	4	43	61	6	559	4,3	130	222	207	147
Strandvik	1240	137,04	8,22	377	167	110	98	2	2 237	17,1	654	811	772	575
Fusa	1241	104,37	7,01	224	63	70	88	3	1 519	11,6	447	547	525	406
Samnanger	1242	255,68	8,52	334	63	190	77	4	2 565	19,6	755	886	924	718
Os	1243	130,47	13,34	569	195	227	140	7	6 198	47,4	1 923	2 135	2 140	1 664
Indre Nordhordland handelsdistrikt	**333**	**1 433,83**	**67,26**	**2 590**	**1 096**	**639**	**808**	**47**	**21 442**	**6,8**	**6 269**	**7 445**	**7 728**	**6 299**
Haus	1250	189,93	29,44	1 118	580	161	344	33	9 797	45,7	2 945	3 289	3 563	2 912
Bruvik	1251	381,18	7,01	512	286	154	71	1	5 743	26,8	1 552	2 051	2 140	1 728
Modalen	1252	563,86	5,30	99	6	16	72	5	572	2,7	139	229	204	151
Hosanger	1253	220,70	11.64	441	123	179	137	2	2 632	12,3	761	952	919	743
Hamre	1254	78,16	13,87	420	101	129	184	6	2 698	12,6	872	924	902	765
Ytre Nordhordland handelsdistrikt	**334**	**1 791,88**	**113,43**	**3 901**	**724**	**1 807**	**1 343**	**27**	**22 748**	**7,2**	**6 670**	**8 253**	**7 825**	**6 082**
Meland	1256	57,20	9,13	434	166	172	92	4	1 827	8,0	591	629	607	484
Alversund	1257	55,87	12,25	441	192	83	160	6	1 994	8,8	590	696	708	578
Hordabø	1260	38,17	9,49	297	30	151	116	—	1 836	8,1	566	652	618	479
Manger	1261	31,35	8,68	205	11	76	115	3	1 380	6,1	419	464	497	351
Sæbø	1262	26,43	7,23	170	5	52	113	—	980	4,3	269	371	340	293
Lindås	1263	205,42	25,32	760	122	281	353	4	4 164	18,3	1 279	1 435	1 450	1 126
Austrheim	1264	59,15	8,53	375	70	226	78	1	2 344	10,3	715	857	772	594
Fedje	1265	8,88	0,87	66	1	64	1	—	932	4,1	265	351	316	255
Masfjorden	1266	519,85	6,98	310	44	211	55	—	2 002	8,8	546	753	703	529
Gulen	1411	372,37	15,63	478	23	284	165	6	2 710	11,9	734	1 024	952	733
Solund	1412	219,46	3,43	224	49	159	16	—	1 757	7,7	481	706	570	457
Brekke	1414	197,73	5,89	141	11	48	79	3	822	3,6	215	315	292	203
Øygarden handelsdistrikt	**335**	**448,18**	**34,25**	**2 278**	**502**	**1 659**	**113**	**4**	**18 024**	**5,7**	**5 693**	**6 550**	**5 781**	**4 373**
Austevoll	1244	87,93	6,67	502	128	356	16	2	3 362	18,7	1 049	1 210	1 103	764
Sund	1245	94,33	6,43	455	109	325	21	—	3 072	17,0	962	1 115	995	746
Fjell	1246	137,02	9,76	660	140	489	30	1	5 335	29,6	1 658	1 948	1 729	1 268
Herdla	1258	110,41	9,70	542	107	391	43	1	5 203	28,9	1 725	1 860	1 618	1 322
Hjelme	1259	18,49	1,69	119	18	98	3	—	1 052	5,8	299	417	336	273
Ytre Hardangerfjord handelsdistrikt	**336**	**1 403,68**	**59,96**	**2 905**	**822**	**1 516**	**547**	**20**	**21 222**	**6,7**	**6 411**	**7 319**	**7 492**	**5 667**
Fjelberg	1213	77,93	6,34	336	115	170	47	4	2 216	10,4	651	736	829	563
Stord	1221	137,64	9,13	516	236	185	90	5	6 473	30,5	2 157	2 170	2 146	1 756
Fitjar	1222	175,98	7,62	445	76	318	51	—	3 157	14,9	1 043	1 081	1 033	779
Tysnes	1223	245,08	15,05	710	142	450	113	5	3 770	17,8	1 002	1 304	1 464	1 028
Kvinnherad	1224	767,05	21,82	898	253	393	246	6	5 606	26,4	1 558	2 028	2 020	1 541
Midtre Hardangerfjord handelsdistrikt	**337**	**856,40**	**38,25**	**1 415**	**424**	**575**	**375**	**41**	**10 355**	**3,3**	**3 052**	**3 676**	**3 627**	**2 834**
Varaldsøy	1225	81,20	4,26	145	33	58	52	2	827	8,0	253	302	272	193
Strandebarm	1226	109,52	6,43	281	64	157	56	4	1 705	16,5	498	606	601	462
Jondal	1227	225,62	6,38	342	114	172	51	5	1 803	17,4	463	679	661	508
Kvam	1238	440,06	21,18	647	213	188	216	30	6 020	58,1	1 838	2 089	2 093	1 671
Odda handelsdistrikt	**338**	**4 319,99**	**30,27**	**1 084**	**250**	**469**	**348**	**17**	**14 873**	**4,7**	**3 876**	**5 620**	**5 377**	**4 261**
Odda	1228	882,14	3,83	142	18	81	43	—	9 134	61,4	2 402	3 514	3 218	2 739
Røldal	1229	691,42	3,08	145	32	80	32	1	609	4,1	117	243	249	179
Ullensvang	1230	943.88	10,70	322	95	75	149	3	2 436	16,4	672	859	905	620
Kinsarvik	1231	370,60	8,53	282	57	127	87	11	1 609	10,8	413	596	600	439
Eidfjord	1232	1 431,95	4,13	193	48	106	37	2	1 085	7,3	272	408	405	284

* etter kommunenavnet betyr at De finner ytterligere spesifikasjoner for kommunen i spesialtabellen for de 30 største byer. Beg. side 180.

ENKELTE KOMMUNER

Befolkning 1/12 1950			Inntektsforhold 1955					Industri		Detaljhandel (unntatt A/S Vinmonopolet)				Områdedistrikts- og kommunenummer
Hjemmehørende i alt	Bosatt i byer og hussamlinger	Private hushold-ninger	Innenbygds(-bys) personlige skattytere (I P S)	IPS med inntekt kr. 20 000 og mer	Antatt inntekt for IPS ialt i 1000 kr.	Antatt inntekt pr. IPS	Antatt inntekt pr. privat hushold-ning	Bedrifter 24/4 1953	Sysselsetting i 1952	Bedrifter 24/4 1953	Detaljomsetning 1952 i alt, i 1000 kr.	I pct. av nærmest høyere enhet	Detaljomsetn. 1952 pr. privat husholdning 1950	
12 357	**1 036**	**3 414**	**4 761**	**26**	**28 286**	**5 940**	**8 430**	**76**	**250**	**105**	**18 105**	**11,7**	**5 300**	**323**
1 346	149	397	550	5	3 115	5 660	8 070	5	9	13	1 190	6,6	3 000	1139
1 221	—	314	429	1	2 507	5 840	8 190	4	11	9	1 619	8,9	5 160	1155
606	—	156	188	—	1 035	5 510	7 240	9	23	6	817	4,5	5 240	1156
923	—	268	333	—	1 829	5 490	6 880	5	16	6	1 656	9,1	6 180	1157
785	—	199	275	5	1 800	6 550	9 090	2	11	5	788	4,4	3 960	1158
2 448	238	693	970	5	6 228	6 420	8 820	9	25	22	4 267	23,6	6 160	1211
2 942	425	780	1 163	4	6 789	5 840	9 360	18	71	21	3 781	20,9	4 850	1212
2 086	224	607	853	6	4 983	5 840	7 950	24	84	23	3 987	22,0	6 570	1214
12 103	**1 449**	**3 188**	**4 514**	**55**	**27 209**	**6 030**	**8 370**	**45**	**453**	**83**	**11 374**	**7,4**	**3 570**	**324**
1 202	385	364	487	1	2 246	4 610	6 400	7	7	12	1 290	11,3	3 540	1215
1 950	—	562	731	1	3 655	5 000	6 680	4	19	15	1 106	9,7	1 970	1216
1 217	—	339	531	5	2 807	5 290	7 750	5	23	6	860	7,6	2 540	1217
1 737	—	438	596	16	4 104	6 890	9 120	8	20	15	1 998	17,6	4 560	1218
1 404	429	379	493	18	3 656	7 420	9 160	2	5	8	1 367	12,0	3 610	1219
4 593	635	1 106	1 676	14	10 741	6 410	9 420	19	379	27	4 753	41,8	4 300	1220
299 225	**169 813**	**87 313**	**130 713**	**4 855**	**1 108 337**	**8 480**	**12 040**	**2 293**	**34 999**	**3 216**	**765 688**	**46,3**	**8 770**	**33**
162 950	**139 561**	**50 040**	**74 960**	**3 954**	**724 501**	**9 670**	**13 470**	**1 243**	**22 365**	**2 229**	**578 612**	**75,6**	**11 560**	**331**
112 845	112 845	35 744	50 005	2 774	497 341	9 950	13 650	928	16 383	1 931	519 867	89,8	14 540	1301
7 607	1 289	2 023	3 307	35	26 009	7 860	10 870	70	1 231	33	6 449	1,1	3 190	1247
13 688	11 469	3 975	6 941	177	60 189	8 670	12 730	74	2 350	99	19 909	3,4	5 010	1248
22 828	11 387	6 519	11 306	840	111 204	9 840	14 210	132	1 453	142	27 157	4,7	4 170	1249
5 982	2 571	1 779	3 401	128	29 758	8 750	12 370	39	948	24	5 230	0,9	2 940	1255
12 479	**1 793**	**3 336**	**5 338**	**75**	**36 763**	**6 890**	**10 470**	**159**	**1 385**	**95**	**15 955**	**2,1**	**4 780**	**332**
605	—	160	259	—	1 161	4 480	7 900	3	2	3	184	1,2	1 150	1239
2 303	—	592	823	5	5 245	6 370	9 120	24	276	15	2 479	15,5	4 190	1240
1 512	127	404	567	5	3 522	6 210	8 670	38	122	12	1 676	10,5	4 150	1241
2 494	572	697	1 018	6	6 922	6 800	9 640	21	243	25	3 137	19,7	4 500	1242
5 565	1 094	1 483	2 671	59	19 913	7 460	11 970	73	742	40	8 479	53,1	5 720	1243
20 489	**8 010**	**5 994**	**8 591**	**106**	**66 075**	**7 690**	**10 490**	**183**	**3 943**	**116**	**28 814**	**3,8**	**4 810**	**333**
8 886	4 218	2 625	4 106	67	32 686	7 960	11 220	67	1 986	53	13 602	47,2	5 180	1250
5 569	3 337	1 673	2 393	25	20 268	8 470	11 730	28	1 315	26	9 082	31,5	5 430	1251
627	—	166	265	1	1 345	5 080	8 910	6	5	4	841	2,9	5 070	1252
2 688	455	759	870	2	5 884	6 760	7 920	39	373	15	2 427	8,4	3 200	1253
2 719	—	771	957	11	5 892	6 160	7 700	43	264	18	2 862	9,9	3 710	1254
23 119	**340**	**6 183**	**8 957**	**64**	**50 732**	**5 660**	**8 340**	**140**	**964**	**140**	**19 379**	**2,5**	**3 130**	**334**
1 935	—	514	734	3	4 433	6 040	9 160	22	77	11	1 486	7,7	2 890	1256
1 984	—	576	770	5	4 881	6 340	8 440	25	170	7	1 575	8,1	2 730	1257
1 884	—	492	704	1	3 692	5 240	7 710	10	138	8	2 602	13,4	5 290	1260
1 368	—	348	511	6	3 465	6 780	9 870	8	114	4	1 362	7,0	3 910	1261
1 017	—	304	446	—	2 301	5 160	7 850	9	57	4	848	4,4	2 790	1262
4 127	—	1 114	1 526	6	8 156	5 340	7 240	27	193	28	2 861	14,8	2 570	1263
2 385	—	604	874	9	4 599	5 260	7 740	6	84	16	1 693	8,7	2 800	1264
943	—	258	349	10	2 645	7 580	10 370	4	15	7	956	4,9	3 710	1265
1 928	—	508	906	5	5 763	6 360	10 890	18	87	13	1 721	8,9	3 390	1266
2 909	340	789	967	5	4 627	4 780	6 310	9	23	24	2 364	12,2	3 000	1411
1 801	—	469	765	13	4 368	5 710	9 560	1	4	14	1 196	6,2	2 550	1412
838	—	207	405	1	1 802	4 450	8 880	1	2	4	715	3,7	3 450	1414
17 592	**1 374**	**4 265**	**6 582**	**148**	**43 869**	**6 660**	**10 030**	**73**	**672**	**105**	**13 337**	**1,7**	**3 130**	**335**
3 230	—	732	1 179	47	8 471	7 180	11 090	12	51	18	2 446	18,3	3 340	1244
2 997	—	726	1 046	41	8 049	7 700	10 790	11	48	22	2 560	19,2	3 530	1245
5 163	716	1 226	2 053	40	13 486	6 570	10 640	17	291	27	3 923	29,4	3 200	1246
5 147	498	1 307	1 879	14	11 477	6 110	8 680	26	163	32	3 536	26,5	2 710	1258
1 055	160	274	425	6	2 386	5 610	8 740	7	119	6	872	6,5	3 180	1259
20 304	**3 699**	**5 446**	**8 037**	**75**	**48 727**	**6 060**	**8 600**	**160**	**1 760**	**176**	**31 255**	**4,1**	**5 740**	**336**
2 148	271	545	818	9	5 225	6 390	9 280	12	107	14	2 521	8,1	4 630	1213
5 571	2 704	1 507	2 392	40	18 225	7 620	10 380	53	909	66	12 012	38,4	7 970	1221
3 083	—	760	1 229	8	6 630	5 390	8 510	17	141	16	4 884	15,6	6 430	1222
3 869	—	1 085	1 331	3	6 025	4 530	5 860	17	102	30	3 613	11,6	3 330	1223
5 633	724	1 549	2 267	15	12 622	5 570	8 190	61	501	50	8 225	26,3	5 310	1224
9 915	**1 895**	**2 708**	**4 073**	**71**	**28 613**	**7 030**	**10 100**	**132**	**979**	**76**	**15 843**	**2,1**	**5 850**	**337**
813	—	189	324	2	1 769	5 460	9 170	17	28	5	829	5,2	4 390	1225
1 711	—	463	648	6	3 689	5 690	7 980	19	39	12	1 553	9,8	3 350	1226
1 868	189	528	749	6	4 026	5 380	7 930	14	40	13	1 616	10,2	3 060	1227
5 523	1 706	1 528	2 352	57	19 129	8 130	11 450	82	872	46	11 845	74,8	7 750	1238
14 596	**8 685**	**4 170**	**6 313**	**269**	**58 160**	**9 210**	**13 650**	**73**	**22 16**	**130**	**31 331**	**4,1**	**7 510**	**338**
8 807	8 236	2 631	3 791	171	40 145	10 590	14 660	35	2 010	92	22 147	70,7	8 420	1228
715	—	210	291	—	1 444	4 960	8 070	2	5	5	871	2,8	4 150	1229
2 294	—	583	1 072	75	9 100	8 490	14 680	17	141	11	4 072	13,0	6 980	1230
1 648	—	449	668	23	4 865	7 280	11 080	13	23	12	2 589	8,3	5 770	1231
1 132	449	297	491	—	2 606	5 310	9 180	6	37	10	1 652	5,3	5 560	1232

Områder, distrikter og kommuner	Områdedistrikts- og kommunenummer	Landarealet i km²		Bruk med jordbruksareal 1949					Befolkning 1/1 1956					
		I alt	Med inntil 5 dekar	I alt	Dyrket jord 1949	Med 5,1 til 35 dekar	Med 35,1 til 100 dekar	Med over 100 dekar	Hjemmehørende i alt	I pct. av nærmest høyere enhet	Barn under 15 år	Voksne (15 år eller mer)		Private husholdninger
												Menn	Kvinner	
Voss handelsdistrikt ...	**339**	**4 244,02**	**91,09**	**2 418**	**583**	**737**	**978**	**120**	**17 920**	**5,7**	**4 539**	**6 612**	**6 769**	**5 218**
Ulvik	1233	686,25	7,78	254	86	79	81	8	1 504	8,4	380	590	534	421
Granvin	1234	181,44	7,16	162	30	36	86	10	1 127	6,3	283	416	428	314
Voss	1235	916,91	43,09	1 029	222	299	438	70	9 915	55,3	2 567	3 542	3 806	3 019
Vossestrand	1236	515,57	13,59	341	52	119	158	12	1 606	9,0	374	652	580	426
Evanger	1237	529,41	10,61	296	81	83	120	12	1 452	8,1	339	547	566	390
Aurland	1421	1 414,44	8,86	336	112	121	95	8	2 316	12,9	596	865	855	648
NORDRE BERGENHUS HANDELSOMRÅDE ..	**34**	**15 574,04**	**457,59**	**12 902**	**2 198**	**5 280**	**4 975**	**449**	**90 873**	**12,4**	**24 252**	**33 563**	**33 058**	**22 913**
Florø handelsdistrikt ..	**341**	**1 132,72**	**40,32**	**1 612**	**230**	**999**	**367**	**16**	**13 997**	**15,4**	**4 030**	**5 203**	**4 764**	**3 534**
Florø l.	1401	0,72	..	..	..	..	..	..	2 063	14,7	564	705	794	628
Askvoll	1428	175,12	13,02	410	37	226	141	6	3 148	22,5	888	1 170	1 090	748
Eikefjord.....	1435	133,83	4,86	170	18	92	59	1	1 004	7,2	293	393	318	219
Bru	1436	331,23	7,11	246	19	160	61	6	1 337	9,6	370	507	460	317
Kinn	1437	162,94	7,96	369	71	234	61	3	3 017	21,6	932	1 138	947	767
Bremanger	1438	328,88	7,37	417	85	287	45	—	3 428	24,5	983	1 290	1 155	855
Indre Sunnfjord handelsdistrikt	**342**	**1 620,32**	**72,24**	**1 533**	**213**	**433**	**761**	**126**	**8 833**	**9,7**	**2 165**	**3 283**	**3 385**	**2 157**
Jølster	1431	627,25	26,18	481	55	105	268	53	2 693	30,5	650	1 005	1 038	611
Førde	1432	497,87	21,79	486	111	129	194	52	3 156	35,7	782	1 142	1 232	843
Naustdal	1433	373.85	17.61	395	29	133	216	17	2 059	23,3	509	774	776	484
Vevring	1434	121,35	6,66	171	18	66	83	4	925	10,5	224	362	339	219
Ytre Sogn handelsdistrikt	**343**	**2 056,13**	**79,42**	**2 086**	**353**	**695**	**985**	**53**	**14 523**	**16,0**	**3 750**	**5 444**	**5 329**	**3 798**
Hyllestad	1413	248,22	15,37	413	44	162	200	7	2 098	14,4	581	778	739	533
Lavik	1415	206,41	6,99	184	19	66	97	2	969	6,7	255	356	358	243
Kyrkjebø	1416	636,50	7,49	275	88	92	93	2	4 597	31,7	1 125	1 763	1 709	1 307
Fjaler.....	1429	478,16	24,72	659	135	204	299	21	3 903	26,9	1 082	1 417	1 404	944
Gaular	1430	486,84	24,85	555	67	171	296	21	2 956	20,4	707	1 130	1 119	771
Indre Sogn handelsdistrikt	**344**	**6 956,95**	**112,38**	**3 535**	**856**	**1 448**	**1 100**	**131**	**24 541**	**27,0**	**6 382**	**9 210**	**8 949**	**6 467**
Vik	1417	696,00	18,01	532	123	187	210	12	2 990	12,2	707	1 161	1 122	787
Balestrand	1418	604,79	10,95	319	66	142	89	22	1 934	7,9	438	711	785	538
Leikanger	1419	456,78	11,59	447	149	183	100	15	2 649	10,8	671	990	988	735
Sogndal	1420	428,61	19,57	480	75	191	184	30	3 735	15,2	931	1 399	1 405	1 005
Lærdal	1422	574,09	7,47	351	156	120	65	10	1 868	7,6	414	677	777	514
Borgund	1423	605,51	3,52	104	14	49	37	4	549	2,2	133	212	204	157
Årdal	1424	951,47	1,93	65	7	38	19	1	4 764	19,4	1 564	1 773	1 427	1 143
Hafslo	1425	620.29	19,17	536	77	251	187	21	2 557	10,4	709	949	899	659
Luster	1426	1 493,10	15,28	528	164	194	154	16	2 626	10,7	628	972	1 026	708
Jostedal.....	1427	526,31	4,89	173	25	93	55		869	3,5	187	366	316	221
Indre Nordfjord handelsdistrikt	**345**	**2 862,85**	**108,71**	**2 590**	**416**	**790**	**1 267**	**117**	**16 663**	**18,3**	**4 409**	**6 012**	**6 242**	**3 994**
Eid	1443	235,89	19,48	499	104	123	263	9	3 468	20,8	940	1 221	1 307	914
Hornindal	1444	246,61	14,43	278	26	88	127	37	1 565	9,4	409	604	552	349
Gloppen.....	1445	666,14	19,08	560	104	223	225	8	3 756	22,5	923	1 353	1 480	1 023
Breim	1446	345,65	15,78	290	17	67	189	17	1 819	10,9	485	673	661	370
Innvik	1447	502,43	21,64	515	83	162	243	27	3 171	19,0	840	1 139	1 192	669
Stryn	1448	866,13	18,30	448	82	127	220	19	2 884	17,3	812	1 022	1 050	669
Måløy handelsdistrikt .	**346**	**945,07**	**44,52**	**1 546**	**130**	**915**	**495**	**6**	**12 316**	**13,6**	**3 516**	**4 411**	**4 389**	**2 963**
Sør-Vågsøy	1439	37,64	2,91	164	14	137	13	—	3 483	28,3	986	1 213	1 284	944
Nord-Vågsøy	1440	38,96	5,43	156	7	77	72	—	1 449	11,8	417	528	504	313
Selje	1441	232,10	17,43	617	48	382	185	2	3 734	30,3	1 050	1 325	1 359	899
Davik	1442	636,37	18,75	609	61	319	225	4	3 650	29,6	1 063	1 345	1 242	807
SUNNMØRE HANDELSOMRÅDE ..	**35**	**5 121,86**	**267,21**	**9 907**	**2 747**	**4 124**	**2 862**	**174**	**97 340**	**13,3**	**28 124**	**33 985**	**35 231**	**27 026**
Ålesund handelsdistrikt	**351**	**557,39**	**65,93**	**3 392**	**1 296**	**1 413**	**669**	**14**	**46 991**	**48,3**	**13 313**	**16 296**	**17 382**	**13 488**
Ålesund*	1501	6,30	..	..	..	..	..	..	19 082	40,6	4 721	6 539	7 822	5 996
Skodje	1529	112,20	9,38	309	71	132	102	4	1 896	4,0	542	690	664	511
Vatne.....	1530	134,21	9,29	310	58	136	113	3	2 316	4,9	732	788	796	586
Borgund	1531	174,54	22,46	1 863	1 027	667	164	5	14 669	31,2	4 478	5 060	5 131	4 103
Giske	1532	20,34	5,67	208	14	137	57	—	2 754	5,9	885	958	911	700
Vigra	1533	19,88	6,15	167	6	83	76	2	1 430	3,0	436	523	471	373
Haram	1534	89,92	12,98	535	120	258	157	—	4 844	10,3	1 519	1 738	1 587	1 219
Ytre Sunnmøre handelsdistrikt	**352**	**766,85**	**63,36**	**2 767**	**648**	**1 502**	**602**	**15**	**21 205**	**21,8**	**6 544**	**7 437**	**7 224**	**5 333**
Vanylven	1511	166,24	11,82	334	25	162	141	6	1 985	9,4	563	752	670	489
Syvde	1512	122,05	8,19	200	10	82	106	2	1 456	6,9	456	503	497	393
Rovde	1513	51,47	3,94	141	37	57	47	—	977	4,6	294	347	336	255
Sande.....	1514	114,70	10,91	448	38	326	84	—	3 014	14,2	945	1 086	983	721
Herøy	1515	135,89	13,40	831	222	521	86	2	7 177	33,8	2 250	2 405	2 522	1 797
Ulstein.....	1516	85,43	7,63	459	213	171	73	2	3 155	14,9	973	1 124	1 058	820
Hareid	1517	91,07	7,47	354	103	183	65	3	3 441	16,2	1 063	1 220	1 158	858

* etter kommunenavnet betyr at De finner ytterligere spesifikasjoner for kommunen i spesialtabellen for de 30 største byer. Beg. side 180.

ENKELTE KOMMUNER

Befolkning 1/12 1950			Inntektsforhold 1955					Industri		Detaljhandel (unntatt A/S Vinmonopolet)				Områdedistrikts- og kommunenummer
Hjemmehørende i alt	Bosatt i byer og hussamlinger	Private husholdninger	Innenbygds(-bys) personlige skattytere (I P S)	IPS med inntekt kr. 20 000 og mer	Antatt inntekt for IPS i alt i 1000 kr.	Antatt inntekt pr. IPS	Antatt inntekt pr. privat hushold-ning	Bedrifter 24/4 1953	Sysselsetting i 1952	Bedrifter 24/4 1953	Detaljomsetning 1952 i alt, i 1000 kr.	I pct. av nærmest høyere enhet	Detaljomsetn. 1952 pr. privat husholdning 1950	
17 781	**4 456**	**5 171**	**7 862**	**93**	**50 897**	**6 470**	**9 750**	**130**	**715**	**149**	**31 162**	**4,1**	**6 030**	**339**
1 550	—	435	621	9	4 341	6 990	10 310	7	25	15	2 516	8,1	5 780	1233
1 159	181	323	471	—	2 714	5 760	8 640	10	19	9	1 434	4,6	4 440	1234
9 425	3 134	2 871	4 422	76	30 695	6 940	10 170	83	564	96	21 210	68,1	7 390	1235
1 719	—	457	720	—	3 473	4 820	8 150	3	8	7	1 651	5,3	3 610	1236
1 564	139	422	550	1	3 534	6 430	9 060	8	36	7	1 323	4,2	3 140	1237
2 364	1 002	663	1 078	7	6 140	5 700	9 480	19	63	15	3 028	9,7	4 570	1421
89 768	**17 767**	**22 627**	**38 608**	**469**	**230 656**	**5 970**	**10 070**	**701**	**5 613**	**778**	**130 441**	**7,9**	**5 760**	**34**
13 581	**3 239**	**3 408**	**5 648**	**84**	**35 295**	**6 250**	**9 990**	**112**	**870**	**110**	**21 579**	**16,5**	**6 330**	**341**
1 796	1 796	547	894	34	6 561	7 340	10 450	32	285	53	11 939	55,3	21 830	1401
3 293	513	783	1 307	14	7 613	5 820	10 180	13	151	24	4 189	19,4	5 350	1428
1 066	—	233	401	2	2 110	5 260	9 630	20	51	7	839	3,9	3 600	1435
1 409	—	335	551	1	2 536	4 600	8 000	7	12	7	417	1,9	1 240	1436
2 782	138	705	1 108	4	6 445	5 820	8 400	14	83	5	497	2,3	700	1437
3 235	792	805	1 387	29	10 030	7 230	11 730	26	288	14	3 698	17,1	4 590	1438
9 000	**476**	**2 193**	**3 992**	**42**	**20 425**	**5 120**	**9 470**	**75**	**188**	**64**	**10 987**	**8,4**	**5 010**	**342**
2 809	—	638	1 247	12	5 776	4 630	9 450	15	35	15	2 287	20,8	3 580	1431
3 073	278	820	1 490	25	8 972	6 020	10 640	43	127	34	6 366	57,9	7 760	1432
2 164	198	509	893	4	3 985	4 460	8 230	12	14	11	1 766	16,1	3 470	1433
954	—	226	362	1	1 692	4 670	7 730	5	12	4	568	5,2	2 510	1434
14 730	**4 028**	**3 856**	**6 105**	**61**	**38 724**	**6 340**	**10 200**	**98**	**1 370**	**118**	**19 329**	**14,8**	**5 010**	**343**
2 151	—	546	814	2	3 835	4 710	7 200	15	38	15	1 883	9,7	3 450	1413
976	121	245	416	—	2 052	4 930	8 440	2	2	6	856	4,4	3 490	1415
4 691	3 179	1 335	1 886	35	16 788	8 900	12 840	20	879	48	9 819	50,8	7 360	1416
3 871	728	935	1 622	18	9 849	6 070	10 430	32	372	27	3 940	20,4	4 210	1429
3 041	—	795	1 367	6	6 200	4 540	8 040	29	79	22	2 831	14,6	3 560	1430
24 226	**5 360**	**6 388**	**10 677**	**147**	**68 474**	**6 410**	**10 590**	**139**	**1 811**	**212**	**35 478**	**27,2**	**5 550**	**344**
3 068	241	809	1 421	9	7 405	5 210	9 410	18	120	25	3 794	10,7	4 690	1417
2 021	197	564	907	4	4 537	5 000	8 430	16	25	17	2 350	6,6	4 170	1418
2 618	142	725	1 101	34	7 519	6 830	10 230	27	174	20	3 913	11,0	5 400	1419
3 750	626	1 009	1 607	36	10 593	6 590	10 540	26	131	35	6 229	17,6	6 170	1420
1 881	754	518	790	12	4 942	6 260	9 610	13	51	21	3 689	10,4	7 120	1422
571	—	164	235	1	1 226	5 220	7 810	1	1	3	611	1,7	3 730	1423
3 764	3 217	873	1 867	34	18 834	10 090	16 480	14	1 271	38	8 985	25,3	10 290	1424
2 778	183	718	1 115	9	5 343	4 790	8 110	15	20	24	2 064	5,8	2 870	1425
2 848	—	772	1 284	8	6 644	5 170	9 380	9	18	24	3 148	8,9	4 080	1426
927	—	236	350		1 431	4 090	6 480			5	695	2,0	2 940	1427
16 576	**2 231**	**3 971**	**7 378**	**39**	**36 599**	**4 960**	**9 160**	**206**	**713**	**156**	**23 254**	**17,8**	**5 860**	**345**
3 415	635	899	1 426	11	7 764	5 440	8 490	33	142	39	6 538	28,1	7 270	1443
1 563	143	349	723	—	3 016	4 170	8 640	23	36	11	1 277	5,5	3 660	1444
3 755	795	1 022	1 770	19	8 836	4 990	8 640	67	246	36	5 867	25,2	5 740	1445
1 806	255	367	767	—	3 918	5 110	10 590	18	28	10	2 088	9,0	5 690	1446
3 165	255	668	1 311	6	6 561	5 000	9 810	26	125	22	3 240	13,9	4 850	1447
2 872	148	666	1 381	3	6 504	4 710	9 720	39	136	38	4 244	18,3	6 370	1448
11 655	**2 433**	**2 811**	**4 808**	**96**	**31 139**	**6 480**	**10 510**	**71**	**661**	**118**	**19 814**	**15,2**	**7 050**	**346**
3 070	2 433	828	1 442	71	12 860	8 920	13 620	28	362	66	12 474	63,0	15 070	1439
1 270	—	294	466	5	3 191	6 850	10 190	14	107	12	1 521	7,7	5 170	1440
3 680	—	886	1 468	15	8 009	5 460	8 910	12	124	21	2 960	14,9	3 340	1441
3 635	—	803	1 432	5	7 079	4 940	8 770	17	68	19	2 859	14,4	3 560	1442
90 920	**41 106**	**25 174**	**38 838**	**988**	**286 258**	**7 370**	**10 590**	**1 062**	**10 600**	**1 067**	**193 371**	**11,7**	**7 680**	**35**
43 421	**27 132**	**12 425**	**18 939**	**710**	**158 611**	**8 370**	**11 760**	**543**	**5 550**	**589**	**125 177**	**64,7**	**10 070**	**351**
18 527	18 527	5 784	8 198	430	75 591	9 220	12 610	265	2 375	393	101 507	81,1	17 550	1501
1 781	151	479	713	2	4 326	6 070	8 470	23	92	13	1 557	1,2	3 250	1529
2 185	452	552	916	16	5 545	6 050	9 460	17	244	16	1 617	1,3	2 930	1530
12 509	6 339	3 480	5 811	173	48 319	8 320	11 780	165	2 296	91	12 686	10,1	3 650	1531
2 582	500	655	975	52	8 900	9 130	12 710	9	60	19	1 512	1,2	2 310	1532
1 346	—	350	514	10	3 764	7 320	10 090	12	27	15	1 183	0,9	3 380	1533
4 491	1 163	1 125	1 812	27	12 166	6 710	9 980	52	456	42	5 115	4,1	4 550	1534
19 696	**4 537**	**4 938**	**7 744**	**129**	**49 977**	**6 450**	**9 370**	**159**	**1 428**	**206**	**26 559**	**13,7**	**5 380**	**352**
2 019	—	498	778	2	3 842	4 940	7 860	13	76	11	1 863	7,0	3 740	1511
1 402	484	379	527	4	2 885	5 470	7 340	8	53	14	2 104	7,9	5 550	1512
901	—	234	373	1	2 234	5 990	8 760	11	79	8	1 405	5,3	6 000	1513
2 861	—	684	1 140	7	5 935	5 210	8 230	15	81	27	2 584	9,7	3 780	1514
6 398	1 443	1 594	2 513	69	17 579	7 000	9 780	46	543	76	8 879	33,4	5 570	1515
2 942	1 405	762	1 185	16	8 338	7 040	10 170	33	287	39	5 219	19,7	6 850	1516
3 173	1 205	787	1 228	30	9 164	7 460	10 680	33	309	31	4 505	17,0	5 720	1517

Områder, distrikter og kommuner	Områdedistrikts- og kommunenummer	Landarealet i km²		Bruk med jordbruksareal 1949					Befolkning 1/1 1956					
		I alt	Dyrket jord 1949	I alt	Med inntil 5 dekar	Med 5,1 til 35 dekar	Med 35,1 til 100 dekar	Med over 100 dekar	Hjemmehørende i alt	I pct. av nærmest høyere enhet	Barn under 15 år	Voksne (15 år eller mer)		Private husholdninger
												Menn	Kvinner	
Ørstavik/Volda handelsdistrikt	**353**	**1 352,38**	**67,75**	**1 927**	**488**	**579**	**790**	**70**	**15 311**	**15,7**	**4 604**	**5 209**	**5 498**	**4 396**
Dalsfjord	1518	161,88	6,07	159	23	50	84	2	1 171	7,6	371	403	397	300
Volda	1519	387,32	18,25	830	362	260	197	11	5 564	36,3	1 663	1 864	2 037	1 701
Ørsta	1520	211,44	22,29	471	46	148	251	26	5 549	36,2	1 656	1 859	2 034	1 638
Vartdal	1521	122,16	6,61	186	31	57	97	1	1 221	8,0	360	449	412	304
Hjørundfjord	1522	469,58	14,53	281	26	64	161	30	1 806	11,8	554	634	618	453
Indre Sunnmøre handelsdistrikt	**354**	**2 445,24**	**70,17**	**1 821**	**315**	**630**	**801**	**75**	**13 833**	**14,2**	**3 663**	**5 043**	**5 127**	**3 809**
Sunnylven	1523	559,28	9,53	210	20	58	128	4	1 305	9,4	282	503	520	368
Norddal	1524	910,84	14,85	378	78	122	157	21	2 352	17,0	585	878	889	621
Stranda	1525	274,74	9,06	292	78	105	102	7	2 809	20,3	723	989	1 097	718
Stordal	1526	252,64	6,75	148	17	38	87	6	1 008	7,3	252	397	359	292
Ørskog	1527	194,97	12,61	364	80	121	151	12	1 715	12,4	490	562	663	482
Sykkylven	1528	252,77	17,37	429	42	186	176	25	4 644	33,6	1 331	1 714	1 599	1 328
ROMSDAL HANDELSOMRÅDE	**41**	**3 605,48**	**157,82**	**4 912**	**942**	**2 261**	**1 537**	**172**	**45 267**	**9,0**	**13 114**	**15 479**	**16 674**	**13 035**
Molde handelsdistrikt	**411**	**1 181,09**	**37,73**	**1 326**	**376**	**555**	**350**	**45**	**17 463**	**38,6**	**4 876**	**5 730**	**6 857**	**5 429**
Molde*	1502	1,17	..	..	..	..	..	..	7 258	41,6	1 938	2 286	3 034	2 621
Eresfjord og Vistdal	1542	712,33	11,79	262	33	86	121	22	1 428	8,2	339	518	571	377
Nesset	1543	182,79	8,55	353	119	141	90	3	2 297	13,2	678	815	804	608
Bolsøy	1544	284,80	17,39	711	224	328	139	20	6 480	37,1	1 921	2 111	2 448	1 823
Ytre Romsdal handelsdistrikt	**412**	**889,31**	**77,62**	**2 484**	**349**	**1 281**	**801**	**53**	**18 476**	**40,8**	**5 645**	**6 580**	**6 251**	**4 768**
Vestnes	1535	160,43	13,73	539	121	286	123	9	3 797	20,6	1 108	1 279	1 410	1 112
Tresfjord	1536	184,88	9,17	245	35	107	91	12	1 340	7,3	378	482	480	376
Sør-Aukra	1545	84,99	7,04	270	49	146	74	1	2 012	10,9	698	700	614	486
Sandøy	1546	16,00	3,68	129	28	64	33	4	1 737	9,4	506	637	594	436
Nord-Aukra	1547	70,96	8,33	302	40	168	92	2	2 451	13,3	780	850	821	602
Fræna	1548	216,01	19,35	464	39	191	214	20	3 347	18,1	972	1 249	1 126	845
Bud	1549	34,03	3,45	149	13	106	30	—	1 602	8,7	519	567	516	400
Hustad	1550	122,01	12,87	386	24	213	144	5	2 190	11,9	684	816	690	511
Åndalsnes handelsdistrikt	**413**	**1 535,08**	**42,47**	**1 102**	**217**	**425**	**386**	**74**	**9 328**	**20,6**	**2 593**	**3 169**	**3 566**	**2 837**
Voll	1537	253,31	7,56	173	39	47	73	14	1 092	11,7	308	395	389	328
Eid	1538	35,06	4,40	77	7	25	33	12	452	4,8	143	150	159	123
Grytten	1539	766,36	7,82	178	14	85	62	17	3 669	39,3	1 032	1 192	1 445	1 210
Hen	1540	235,73	7,58	234	66	89	66	13	1 711	18,3	410	598	703	496
Veøy	1541	244,62	15,11	440	91	179	152	18	2 404	25,8	700	834	870	680
NORDMØRE HANDELSOMRÅDE	**42**	**5 206,01**	**174,22**	**6 078**	**1 762**	**2 584**	**1 457**	**275**	**58 632**	**11,7**	**16 638**	**21 051**	**20 943**	**16 015**
Kristiansund handelsdistrikt	**421**	**1 126,93**	**75,96**	**2 881**	**830**	**1 265**	**719**	**67**	**35 182**	**60,0**	**9 891**	**12 342**	**12 949**	**10 180**
Kristiansund*	1503	8,70	..	..	..	..	..	..	16 115	45,8	4 383	5 445	6 287	5 057
Eide	1551	133,67	10,84	352	66	175	107	4	2 115	6,0	682	775	658	522
Kornstad	1552	65,29	6,65	276	50	163	59	4	1 858	5,3	509	710	639	500
Kvernes	1553	36,01	4,09	132	18	61	52	1	746	2,1	191	280	275	200
Bremsnes	1554	122,29	9,30	619	270	287	58	4	5 205	14,8	1 509	1 888	1 808	1 436
Grip	1555	0,48	0,00	1	1	—	—	—	158	0,4	32	68	58	41
Frei	1556	59,71	3,57	218	72	123	22	1	1 782	5,1	569	624	589	481
Gjemnes	1557	49,64	6,33	174	35	61	73	5	763	2,2	220	274	269	190
Øre	1558	229,32	14,28	283	26	81	154	22	1 666	4,7	450	606	610	438
Straumsnes	1559	116,05	5,48	224	60	102	60	2	1 232	3,5	356	442	434	323
Tingvoll	1560	305,77	15,42	602	232	212	134	24	3 542	10,1	990	1 230	1 322	992
Indre Nordmøre handelsdistrikt	**422**	**3 024,85**	**58,18**	**1 563**	**523**	**476**	**400**	**164**	**12 783**	**21,8**	**3 786**	**4 624**	**4 373**	**3 129**
Øksendal	1561	221,83	4,55	79	5	25	37	12	516	4,0	130	186	200	139
Ålvundeid	1562	174,06	3,61	69	10	23	26	10	522	4,1	180	171	171	123
Sunndal	1563	1 200,99	12,54	309	133	58	69	49	5 009	39,2	1 670	1 759	1 580	1 272
Stangvik	1564	432,83	11,78	413	152	147	91	23	2 200	17,2	561	835	804	518
Åsskard	1565	149,47	5,02	159	32	83	32	12	1 094	8,6	349	384	361	248
Surnadal	1566	845,67	20,68	534	191	140	145	58	3 442	26,9	896	1 289	1 257	829
Ytre Nordmøre handelsdistrikt	**423**	**1 054,23**	**40,08**	**1 634**	**409**	**843**	**338**	**44**	**10 667**	**18,2**	**2 961**	**4 085**	**3 621**	**2 706**
Aure	1569	344,38	10,13	411	117	176	112	6	2 393	22,4	643	877	873	571
Valsøyfjord	1570	152,21	5,38	192	65	66	55	6	1 380	12,9	389	534	457	341
Halsa	1571	119,77	9,07	246	66	90	66	24	1 295	12,1	338	488	469	333
Tustna	1572	168,76	5,19	280	63	179	36	2	1 531	14,4	393	610	528	376
Edøy	1573	148,98	4,96	186	36	103	41	6	1 150	10,8	341	436	373	297
Brattvær	1574	69,72	2,70	188	39	140	9	—	1 413	13,2	405	566	442	389
Hopen	1575	50,41	2,65	131	23	89	19	—	1 505	14,1	452	574	479	399
SØNDRE TRØNDELAG HANDELSOMRÅDE	**43**	**23 188,04**	**941,27**	**22 638**	**6 414**	**7 375**	**6 386**	**2 463**	**233 637**	**46,6**	**61 107**	**84 845**	**87 685**	**65 986**
Trondheim handelsdistrikt	**431**	**488,66**	**99,74**	**2 796**	**1 694**	**391**	**338**	**373**	**99 756**	**42,7**	**24 766**	**34 834**	**40 156**	**31 630**
Trondheim*	1601	34,88	..	..	..	..	..	..	58 871	59,0	13 164	20 619	25 088	19 848
Leinstrand	1654	44,40	18,94	372	192	49	53	78	3 196	3,2	901	1 099	1 196	886
Byneset	1655	78,12	23,54	291	48	63	76	104	1 918	1,9	558	677	683	487
Strinda	1660	130,42	39,20	1 825	1 361	203	136	125	32 042	32,1	9 104	11 079	11 859	9 395
Tiller	1661	23,11	6,70	89	13	22	31	23	2 244	2,2	656	787	801	655
Klæbu	1662	177,73	11,36	219	80	54	42	43	1 485	1,5	383	573	529	359

* etter kommunenavnet betyr at De finner ytterligere spesifikasjoner for kommunen i spesialtabellen for de 30 største byer. Beg. side 180.

ENKELTE KOMMUNER

Befolkning 1/12 1950			Inntektsforhold 1955					Industri		Detaljhandel (unntatt A/S Vinmonopolet)				Områdedistrikts- og kommunenummer
Hjemmehørende i alt	Bosatt i byer og hussamlinger	Private husholdninger	Innenbygds(-bys) personlige skattytere (I P S)	IPS med inntekt kr. 20 000 og mer	Antatt inntekt for IPS i alt i 1000 kr.	Antatt inntekt pr. IPS	Antatt inntekt pr. privat husholdning	Bedrifter 24/4 1953	Sysselsetting i 1952	Bedrifter 24/4 1953	Detaljomsetning 1952 i alt, i 1000 kr.	I pct. av nærmest høyere enhet	Detaljomsetn. 1952 pr. privat husholdning 1950	
14 515	**5 734**	**4 156**	**5 963**	**80**	**38 348**	**6 430**	**8 720**	**166**	**1 591**	**150**	**21 551**	**11,1**	**5 190**	**353**
1 134	—	290	387	1	2 082	5 380	6 940	9	52	6	729	3,4	2 510	1518
5 284	2 529	1 617	2 211	30	13 531	6 120	7 950	59	442	64	8 711	40,4	5 390	1519
5 073	2 961	1 493	2 179	30	15 990	7 340	9 760	77	1 033	59	8 907	41,3	5 970	1520
1 164	244	289	498	19	3 449	6 930	11 350	11	39	7	1 560	7,2	5 400	1521
1 860	—	467	688	—	3 296	4 790	7 280	10	25	14	1 644	7,6	3 520	1522
13 288	**3 703**	**3 655**	**6 192**	**69**	**39 322**	**6 350**	**10 320**	**194**	**2 031**	**122**	**20 084**	**10,4**	**5 490**	**354**
1 391	404	394	618	1	3 040	4 920	8 260	8	23	19	2 044	10,2	5 190	1523
2 485	546	659	1 023	5	5 885	5 750	9 480	23	118	16	3 421	17,0	5 190	1524
2 606	1 667	664	1 341	30	9 384	7 000	13 070	47	686	21	5 211	25,9	7 850	1525
989	—	286	502	3	3 047	6 070	10 430	15	144	8	1 425	7,1	4 980	1526
1 993	573	564	703	8	4 196	5 970	8 710	18	139	20	2 662	13,3	4 720	1527
3 824	513	1 088	2 005	22	13 770	6 870	10 370	83	921	38	5 321	26,5	4 890	1528
42 185	**11 895**	**11 876**	**18 682**	**323**	**126 824**	**6 790**	**9 730**	**573**	**4 868**	**434**	**85 081**	**8,2**	**7 160**	**41**
15 320	**7 340**	**4 548**	**7 623**	**204**	**57 978**	**7 610**	**10 680**	**215**	**2 089**	**213**	**51 909**	**61,0**	**11 410**	**411**
4 167	4 167	1 459	3 323	158	30 349	9 130	11 580	95	1 343	151	43 867	84,5	30 070	1502
1 521	203	402	617	—	3 201	5 190	8 490	15	51	10	1 238	2,4	3 080	1542
2 136	242	564	972	6	5 770	5 940	9 490	26	119	24	2 757	5,3	4 890	1543
7 496	2 728	2 123	2 711	40	18 658	6 880	10 230	79	576	28	4 047	7,8	1 910	1544
17 923	**2 062**	**4 621**	**7 055**	**65**	**41 695**	**5 910**	**8 740**	**184**	**1 233**	**128**	**16 763**	**19,7**	**3 630**	**412**
3 585	201	1 050	1 483	14	9 182	6 190	8 260	85	606	34	4 215	25,1	4 010	1535
1 320	—	370	568	4	3 529	6 210	9 390	27	203	12	1 167	7,0	3 150	1536
1 881	—	453	680	13	4 458	6 560	9 170	9	78	12	1 444	8,6	3 190	1545
1 676	602	420	754	13	5 390	7 150	12 360	11	136	12	2 008	12,0	4 780	1546
2 445	—	601	943	10	5 211	5 530	8 660	17	112	14	2 350	14,0	3 910	1547
3 255	558	825	1 277	8	6 927	5 420	8 200	19	56	21	1 938	11,6	2 350	1548
1 552	701	387	568	2	3 236	5 700	8 090	9	29	12	1 652	9,9	4 270	1549
2 209	—	515	782	1	3 762	4 810	7 360	7	13	11	1 989	11,9	3 860	1550
8 942	**2 493**	**2 707**	**4 004**	**54**	**27 151**	**6 780**	**9 570**	**174**	**1 546**	**93**	**16 409**	**19,3**	**6 060**	**413**
1 087	206	326	520	5	2 916	5 610	8 890	29	200	10	1 123	6,8	3 440	1537
468	—	127	187	1	1 079	5 770	8 770	5	7	3	440	2,7	3 460	1538
3 364	2 287	1 107	1 541	40	12 720	8 250	10 510	58	552	55	10 632	64,8	9 600	1539
1 621	—	468	801	5	4 897	6 110	9 870	40	542	11	2 081	12,7	4 450	1540
2 402	—	679	955	3	5 539	5 800	8 150	42	245	14	2 133	13,0	3 140	1541
54 862	**19 757**	**14 937**	**23 359**	**467**	**162 599**	**6 960**	**10 150**	**632**	**4 419**	**589**	**105 035**	**10,1**	**7 030**	**42**
33 694	**17 069**	**9 689**	**13 777**	**364**	**102 821**	**7 460**	**10 100**	**390**	**3 405**	**428**	**73 142**	**69,6**	**7 550**	**421**
14 561	14 561	4 549	6 598	302	60 151	9 120	11 890	153	2 031	280	52 915	72,3	11 630	1503
2 025	487	499	762	3	4 526	5 940	8 670	36	162	15	2 770	3,8	5 550	1551
1 832	158	493	713	3	3 648	5 120	7 300	5	19	12	1 683	2,3	3 410	1552
793	—	213	297	1	1 765	5 940	8 830	5	29	5	619	0,8	2 910	1553
5 251	1 144	1 447	1 890	23	12 356	6 540	8 600	56	502	32	4 045	5,5	2 800	1554
190	190	50	68	1	386	5 680	9 410	3	15	2	193	0,3	3 860	1555
1 688	—	455	693	14	3 769	5 440	7 840	36	202	11	1 492	2,0	3 280	1556
805	—	201	276	1	1 454	5 270	7 650	6	20	10	450	0,6	2 240	1557
1 714	—	451	631	4	3 410	5 400	7 790	13	38	13	1 479	2,0	3 280	1558
1 276	—	335	508	—	2 405	4 730	7 450	25	50	10	995	1,4	2 970	1559
3 559	529	996	1 341	12	8 951	6 670	9 020	52	337	38	6 501	8,9	6 530	1560
10 261	**1 095**	**2 479**	**5 274**	**86**	**39 475**	**7 480**	**12 620**	**141**	**519**	**90**	**21 057**	**20,0**	**8490**	**422**
531	—	143	227	2	1 503	6 620	10 810	3	2	2	719	3,4	5 030	1561
455	—	107	176	1	1 128	6 410	9 170	2	4	2	578	2,7	5 400	1562
2 520	806	629	2 103	68	20 438	9 720	16 070	31	104	40	9 693	46,0	15 410	1563
2 252	—	530	912	4	5 147	5 640	9 940	40	90	13	2 346	11,1	4 430	1564
1 069	—	243	388	1	2 152	5 550	8 680	12	41	6	962	4,6	3 960	1565
3 434	289	827	1 468	10	9 107	6 200	10 990	53	278	27	6 759	32,1	8 170	1566
10 907	**1 593**	**2 769**	**4 308**	**17**	**20 303**	**4 710**	**7 500**	**101**	**495**	**71**	**10 836**	**10,3**	**3 910**	**423**
2 421	216	578	1 061	4	4 822	4 540	8 440	25	83	12	2 363	21,8	4 090	1569
1 427	368	353	490	—	2 655	5 420	7 790	21	122	7	1 765	16,3	5 000	1570
1 295	—	333	507	1	2 674	5 270	8 030	18	59	10	1 315	12,1	3 950	1571
1 594	—	391	624	1	2 690	4 310	7 150	20	110	10	992	9,2	2 540	1572
1 172	94	303	482		2 078	4 310	7 000	9	66	10	913	8,4	3 010	1573
1 495	308	412	583	5	2 741	4 700	7 050	5	25	15	1 558	14,4	3 780	1574
1 503	607	399	561	6	2 643	4 710	6 620	3	30	7	1 930	17,8	4 840	1575
226 119	**99 953**	**63 581**	**99 187**	**2 609**	**742 762**	**7 490**	**11 260**	**1 774**	**16 558**	**2 029**	**558 222**	**53,8**	**8 780**	**43**
93 481	**77 545**	**29 597**	**44 024**	**2 088**	**413 965**	**9 400**	**13 090**	**693**	**10 740**	**1 202**	**361 686**	**64,8**	**12 220**	**431**
56 669	56 669	19 029	27 089	1 304	256 710	9 480	12 930	538	8 570	1 068	335 592	92,8	17 640	1601
2 866	2 115	789	1 375	29	10 821	7 870	12 210	19	69	26	5 601	1,5	7 100	1654
1 896	—	482	759	10	4 859	6 400	9 980	10	35	6	1 815	0,5	3 770	1655
29 057	18 761	8 497	13 331	725	129 522	9 720	13 790	85	1 894	90	16 573	4,6	1 950	1660
1 590	—	462	866	10	7 315	8 450	11 170	19	125	5	880	0,2	1 900	1661
1 403	—	338	604	10	4 738	7 840	13 200	22	47	7	1 225	0,3	3 620	1662

Områder, distrikter og kommuner	Områdedistrikts- og kommunenummer	Landarealet i km²		Bruk med jordbruksareal 1949					Befolkning 1/1 1956					
		I alt	Dyrket jord 1949	I alt	Med inntil 5 dekar	Med 5,1 til 35 dekar	Med 35,1 til 100 dekar	Med over 100 dekar	Hjemmehørende i alt	I pct. av nærmest høyere enhet	Barn under 15 år	Voksne (15 år eller mer)		Private husholdninger
												Menn	Kvinner	
Orkanger handelsdistrikt	**432**	**2 983,27**	**137,85**	**3 241**	**969**	**910**	**972**	**390**	**23 503**	**10,1**	**6 073**	**8 917**	**8 513**	**6 207**
Rindal	1567	591,98	25,05	426	72	90	175	89	2 518	10,7	583	1 006	929	567
Stemshaug	1568	153,80	4,13	172	29	104	38	1	895	3,8	239	345	311	194
Vinje	1611	216,73	4,74	111	31	31	37	12	580	2,5	145	225	210	140
Hemne	1612	305,44	12,54	418	163	119	112	24	2 149	9,1	569	824	756	549
Snillfjord	1613	269,73	5,96	138	28	47	50	13	742	3,2	173	305	264	151
Heim	1614	266,72	7,62	293	70	146	73	4	1 538	6,5	396	632	510	359
Meldal	1636	617,15	27,84	661	303	127	119	112	5 585	23,8	1 483	2 100	2 002	1 488
Orkland	1637	160,35	16,95	301	45	75	124	57	1 802	7,7	452	707	643	463
Orkdal	1638	277,34	28,78	558	151	126	210	71	4 201	17,9	1 145	1 498	1 558	1 313
Orkanger	1639	6,54	0,97	59	43	10	4	2	2 860	12,2	729	1 030	1 101	831
Geitastrand	1659	117,49	3,27	104	34	35	30	5	633	2,7	159	245	229	152
Oppdal handelsdistrikt	**433**	**4 137,18**	**92,79**	**1 453**	**129**	**416**	**633**	**275**	**9 514**	**4,1**	**2 594**	**3 536**	**3 384**	**2 332**
Kvikne	0440	1 126,47	15,50	253	6	76	127	44	1 276	13,4	300	516	460	314
Oppdal	1634	2 296,33	50,32	684	50	175	297	162	5 502	57,8	1 569	1 986	1 947	1 344
Rennebu	1635	714,38	26,97	516	73	165	209	69	2 736	28,8	725	1 034	977	674
Nedre Gauldal handelsdistrikt	**434**	**2 640,78**	**164,24**	**2 798**	**586**	**764**	**923**	**525**	**18 964**	**8,1**	**4 958**	**7 073**	**6 933**	**4 776**
Singsås	1646	739,47	11,80	339	90	125	98	26	1 682	8,9	395	642	645	399
Budal	1647	331,80	7,49	103	7	19	55	22	568	3,0	142	203	223	132
Støren	1648	256,40	12,52	227	36	97	63	31	2 354	12,4	538	901	915	645
Soknedal	1649	436,09	25,82	346	31	81	135	99	1 982	10,5	496	753	733	472
Horg	1650	283,38	17,78	343	36	144	113	50	2 602	13,7	678	980	944	637
Hølonda	1651	148,80	11,04	202	28	48	100	26	1 375	7,3	389	514	472	302
Flå	1652	117,36	7,87	108	25	31	20	32	835	4,4	229	311	295	225
Melhus	1653	112,22	35,14	482	128	117	101	136	3 511	18,5	962	1 282	1 267	915
Buvik	1656	31,37	7,75	189	108	17	45	19	1 241	6,5	359	440	442	319
Skaun	1657	122,77	14,17	261	60	53	105	43	1 261	6,6	333	477	451	337
Børsa	1658	61,12	12,86	198	37	32	88	41	1 553	8,2	437	570	546	393
Røros handelsdistrikt	**435**	**3 971,37**	**67,66**	**1 593**	**119**	**676**	**717**	**81**	**10 736**	**4,6**	**2 665**	**4 105**	**3 966**	**2 799**
Os	0435	997,57	16,57	380	21	155	193	11	2 132	19,9	573	821	738	494
Røros	1640	120,73	4,29	183	18	139	25	1	2 795	26,0	663	991	1 141	897
Røros landsogn	1641	664,35	5,80	130	2	58	61	9	627	5,8	148	262	217	145
Brekken	1642	772,88	8,87	145	6	34	89	16	1 061	9,9	259	439	363	213
Glåmos	1643	219,83	6,05	156	15	68	66	7	787	7,3	181	290	316	195
Ålen	1644	695,18	18,30	408	30	152	202	24	2 367	22,0	587	926	854	610
Haltdalen	1645	500,83	7,78	191	27	70	81	13	967	9,0	254	376	337	245
Stjørdalshalsen handelsdistrikt	**436**	**4 970,90**	**182,74**	**4 282**	**1 112**	**1 549**	**1 067**	**554**	**31 158**	**13,3**	**8 733**	**11 328**	**11 097**	**8 358**
Malvik	1663	177,74	14,40	454	233	98	78	45	5 077	16,3	1 428	1 817	1 832	1 451
Selbu	1644	1 169,56	31,09	842	129	400	254	59	4 494	14,4	1 068	1 756	1 670	1 135
Tydal	1665	1 259,30	6,28	148	6	61	77	4	821	2,6	169	347	305	197
Meråker	1711	1 239,80	9,92	350	64	186	89	11	3 304	10,6	908	1 233	1 163	941
Hegra	1712	599,74	25,89	494	118	157	122	97	2 792	9,0	837	1 015	940	691
Lånke	1713	182,39	17,07	310	61	95	92	62	1 901	6,1	563	698	640	514
Stjørdal	1714	52,38	20,56	539	223	159	83	74	5 660	18,2	1 692	1 940	2 028	1 611
Skatval	1715	93,05	20,76	342	78	88	102	74	2 069	6,6	621	743	705	502
Åsen	1716	123,78	15,44	326	94	100	82	50	1 998	6,4	582	697	719	569
Frosta	1717	73,16	21,33	477	106	205	88	78	3 042	9,8	865	1 082	1 095	747
Indre Fosen handelsdistrikt	**437**	**1 169,17**	**77,07**	**1 828**	**305**	**653**	**756**	**114**	**10 433**	**4,5**	**2 927**	**3 839**	**3 667**	**2 518**
Agdenes	1622	158,68	6,56	202	35	86	76	5	1 148	11,0	334	401	413	282
Lensvik	1623	159,62	7,71	195	40	59	89	7	1 063	10,2	295	407	361	229
Rissa	1624	315,35	27,56	565	73	168	284	40	3 330	31,9	944	1 243	1 143	811
Stadsbygd	1625	132,28	17,86	337	35	113	148	41	1 949	18,7	516	720	713	460
Leksvik	1718	403,24	17,38	529	122	227	159	21	2 943	28,2	838	1 068	1 037	736
Nordre Fosen handelsdistrikt	**438**	**1 915,52**	**94,27**	**2 849**	**866**	**981**	**852**	**150**	**17 548**	**7,5**	**4 998**	**6 583**	**5 967**	**4 319**
Ørland	1621	78,70	30,25	590	162	124	226	78	4 472	25,5	1 370	1 612	1 490	1 134
Stjørna	1626	303,39	10,59	493	203	184	96	10	2 702	15,4	763	1 013	926	696
Bjugn	1627	79,79	7,94	215	36	95	78	6	1 235	7,0	352	462	421	303
Nes	1628	60,22	6,96	219	61	86	59	13	1 161	6,6	354	426	381	274
Jøssund	1629	71,45	7,15	366	174	106	85	1	1 953	11,1	547	745	661	474
Åfjord	1630	865,54	18,74	460	74	170	184	32	2 597	14,8	697	987	913	600
Stoksund	1631	110,85	3,91	210	84	84	41	1	1 606	9,2	464	628	514	378
Roan	1632	345,58	8,73	296	72	132	83	9	1 822	10,4	451	710	661	460
Ytre Fosen handelsdistrikt	**439**	**911,19**	**24,91**	**1 798**	**634**	**1 035**	**128**	**1**	**12 025**	**5,1**	**3 393**	**4 630**	**4 002**	**3 047**
Sandstad	1615	154,10	3,07	167	46	97	24	—	1 102	9,2	325	427	350	259
Fillan	1616	108,72	3,83	188	27	132	29	—	1 793	14,9	557	668	568	426
Hitra	1617	204,82	5,52	232	28	156	47	1	1 381	11,5	371	545	465	362
Kvenvær	1618	208,48	2,45	178	50	124	4	—	933	7,8	231	360	342	241
Sør-Frøya	1619	100,49	4,04	372	156	208	8	—	2 347	19,5	649	925	773	599
Nord-Frøya	1620	134,58	6,00	661	327	318	16	—	4 469	37,2	1 260	1 705	1 504	1 160

ENKELTE KOMMUNER

Befolkning 1/12 1950			Inntektsforhold 1955					Industri		Detaljhandel (unntatt A/S Vinmonopolet)				Områdedistrikts- og kommunenummer
Hjemmehørende i alt	Bosatt i byer og hussamlinger	Private husholdninger	Innen bygds(-bys) personlige skattytere (I P S)	IPS med inntekt kr. 20 000 og mer	Antatt inntekt for IPS i alt i 1000 kr.	Antatt inntekt pr. IPS	Antatt inntekt pr. privat hushold-ning	Bedrifter 24/4 1953	Sysselsetting i 1952	Bedrifter 24/4 1953	Detaljomsetning 1952 i alt, i 1000 kr.	I pct. av nærmest høyere enhet	Detaljomsetn. 1952 pr. privat husholdning 1950	
23 509	**7 118**	**6 205**	**9 922**	**100**	**62 722**	**6 320**	**10 110**	**204**	**11 05**	**154**	**38 999**	**7,0**	**6 290**	**432**
2 528	246	579	1 126	7	5 793	5 140	10 220	26	72	9	3 745	9,6	6 470	1567
943	—	205	369	—	1 548	4 200	7 980	9	12	5	719	1,8	3 510	1568
615	112	149	236	—	1 181	5 000	8 440	3	9	3	538	1,4	3 610	1611
2 149	339	548	818	5	4 513	5 520	8 220	16	132	17	2 551	6,5	4 660	1612
776	—	158	332	2	1 574	4 740	10 420	6	10	2	888	2,3	5 620	1613
1 607	—	376	671	—	2 592	3 860	7 220	10	19	10	1 262	3,2	3 360	1614
5 493	2 553	1 463	2 340	37	17 897	7 650	12 030	42	113	27	10 863	27,9	7 430	1636
1 839	104	473	783	3	4 [illegible]0	6 020	10 170	20	49	8	3 996	10,2	8 450	1637
4 233	908	1 322	1 892	13	11 842	6 260	9 020	38	137	22	4 885	12,5	3 700	1638
2 697	2 697	781	1 090	32	9 615	8 820	11 570	28	527	47	8 822	22,6	11 300	1639
629	159	151	265	1	1 457	5 500	9 590	6	25	4	730	1,9	4 830	1659
9 326	**882**	**2 284**	**3 950**	**46**	**24 095**	**6 100**	**10 330**	**84**	**380**	**50**	**14 149**	**2,5**	**6 190**	**433**
1 306	—	321	582	4	3 003	5 160	9 560	13	19	5	2 161	15,3	6 730	0440
5 350	882	1 306	2 267	37	14 213	6 270	10 580	45	297	34	9 475	67,0	7 250	1634
2 670	—	657	1 101	5	6 879	6 250	10 210	26	64	11	2 513	17,8	3 820	1635
18 784	**947**	**4 727**	**8 417**	**88**	**52 469**	**6 230**	**10 990**	**217**	**838**	**97**	**27 303**	**4,9**	**5 780**	**434**
1 764	—	419	764	3	4 379	5 730	10 970	18	72	8	2 419	8,9	5 770	1646
580	—	135	279	—	1 196	4 290	9 060	6	8	2	572	2,1	4 240	1647
2 347	145	644	1 044	26	7 780	7 450	12 060	32	132	19	4 611	16,9	7 160	1648
2 050	74	489	931	1	4 790	5 150	10 150	15	32	11	2 239	8,2	4 580	1649
2 572	—	629	1 178	5	7 140	6 060	11 210	41	104	8	3 852	14,1	6 120	1650
1 310	—	288	613	2	3 471	5 660	11 490	23	38	4	1 870	6,8	6 490	1651
792	—	213	368	3	2 312	6 280	10 280	12	48	3	1 280	4,7	6 010	1652
3 370	411	877	1 564	40	11 105	7 100	12 140	30	150	19	5 161	18,9	5 880	1653
1 224	—	314	492	2	3 511	7 140	11 010	9	176	9	1 617	5,9	5 150	1656
1 218	—	325	515	2	2 780	5 400	8 250	17	25	5	1 455	5,3	4 480	1657
1 557	317	394	669	4	4 005	5 990	10 190	14	53	9	2 227	8,2	5 650	1658
10 951	**2 853**	**2 849**	**4 585**	**27**	**27 095**	**5 910**	**9 680**	**91**	**493**	**83**	**19 722**	**3,5**	**6 920**	**435**
2 164	210	502	843	2	4 748	5 630	9 610	16	47	8	3 116	15,8	6 210	0435
2 643	2 643	847	1 246	20	8 556	6 870	9 540	50	338	48	9 820	49,8	**11 590**	1640
697	—	162	277	—	1 587	5 730	10 940	3	44	1	134	7	830	1641
1 117	—	225	495	—	2 243	4 530	10 530	2	3	6	905	4,6	4 020	1642
871	—	225	305	1	1 913	6 270	9 810	1	1	4	973	4,9	4 320	1643
2 448	—	631	956	4	5 411	5 660	8 870	8	24	12	3 545	18,0	5 620	1644
1 011	—	257	463	—	2 637	5 700	10 760	11	36	4	1 229	6,2	4 780	1645
30 149	**6 667**	**8 058**	**12 733**	**172**	**85 913**	**6 750**	**10 280**	**250**	**1 949**	**204**	**48 999**	**8,8**	**6 080**	**436**
4 709	2 953	1 342	2 167	21	16 776	7 740	11 560	33	437	32	6 600	13,5	4 920	1663
4 588	—	1 159	1 824	14	9 926	5 440	8 750	43	133	27	6 835	13,9	5 900	1664
783	—	188	412	—	2 154	5 230	10 930	7	9	5	1 193	2,4	6 350	1665
3 145	458	894	1 382	28	10 401	7 530	11 050	20	579	20	5 675	11,6	6 350	1711
2 801	—	694	1 147	7	6 613	5 770	9 570	20	73	15	4 024	8,2	5 800	1712
1 822	258	492	776	2	4 448	5 730	8 650	19	72	8	2 010	4,1	4 090	1713
5 100	2 767	1 446	2 360	49	19 171	8 120	11 900	50	390	68	15 998	32,6	11 060	1714
2 062	—	501	744	15	4 906	6 590	9 770	10	19	4	1 424	2,9	2 840	1715
2 035	231	580	772	10	4 766	6 170	8 380	20	175	8	2 682	5,5	4 620	1716
3 104	—	762	1 149	26	6 752	5880	9 040	28	62	17	2 558	5,2	3 360	1717
10 603	**282**	**2 561**	**4 245**	**19**	**21 315**	**5 020**	**8 470**	**86**	**196**	**49**	**11 237**	**2,0**	**4 390**	**437**
1 258	—	310	490	2	2 281	4 660	8 090	5	15	8	1 198	10,7	3 860	1622
1 116	—	241	425	4	2 753	6 480	12 020	4	4	5	1 368	12,2	5 680	1623
3 245	—	790	1 307	9	7 133	5 460	8 800	27	48	18	3 776	33,6	4 780	1624
1 982	—	468	812	2	4 005	4 930	8 710	14	48	7	1 899	16,9	4 060	1625
3 002	282	752	1 211	2	5 143	4 250	6 990	36	81	11	2 996	26,7	3 980	1718
17 130	**1 237**	**4 210**	**7 001**	**46**	**37 126**	**5 300**	**8 600**	**91**	**509**	**108**	**23 720**	**4,2**	**5 630**	**438**
3 998	830	1 011	1 863	25	12 579	6750	11 090	18	80	27	7 140	30,1	7 060	1621
2 775	164	715	933	6	4 778	5 120	6 860	22	96	17	3 665	15,5	5 130	1626
1 254	243	308	510	—	2 265	4 440	7 480	5	66	7	1 445	6,1	4 690	1627
1 178	—	278	481	2	2 129	4 430	7 770	4	18	5	1 109	4,7	3 990	1628
1 921	—	466	763	3	3 910	5120	8 250	12	130	12	3 046	12,8	6 540	1629
2 611	—	603	1 016	2	5 170	5 090	8 620	12	34	20	3 669	15,5	6 080	1630
1 539	—	361	644	5	3 082	4 790	8 150	7	66	6	1 786	7,5	4 950	1631
1 854	—	468	791	3	3 213	4 060	6 980	11	19	14	1 860	7,8	3 970	1632
12 186	**2 422**	**3 090**	**4 310**	**23**	**18 062**	**4 190**	**5 930**	**58**	**348**	**82**	**12 407**	**2,2**	**4 020**	**439**
1 087	—	256	361	2	1 962	5 430	7 580	7	19	6	1 173	9,5	4 580	1615
1 822	—	433	641	4	2 800	4 370	6 570	5	9	10	1 205	9,7	2 780	1616
1 497	—	393	467	1	1 973	4 220	5 450	6	19	10	1 251	10,1	3 180	1617
976	—	253	345	2	1 417	4 110	5 880	5	19	9	935	7,5	3 700	1618
2 377	493	607	871	3	3 486	4 000	5 820	12	61	19	2 877	23,2	4 740	1619
4 427	1 929	1 148	1 625	11	6 424	3 950	5 540	23	221	28	4 966	40,0	4 330	1620

Områder, distrikter og kommuner	Områdedistrikts- og kommunenummer	Landarealet i km²		Bruk med jordbruksareal 1949					Befolkning 1/1 1956					
		I alt	Dyrket jord 1949	I alt	Med inntil 5 dekar	Med 5,1 til 35 dekar	Med 35,1 til 100 dekar	Med over 100 dekar	Hjemmehørende i alt	I pct. av nærmest høyere enhet	Barn under 15 år	Voksne (15 år eller mer)		Private husholdninger
												Menn	Kvinner	
NORDRE TRØNDELAG HANDELSOMRÅDE	**44**	**20 087,29**	**571,12**	**12 746**	**3 555**	**4 246**	**3 289**	**1 656**	**95 554**	**19,1**	**27 779**	**34 579**	**33 196**	**25 462**
Levanger handelsdistrikt	**441**	**2 088,30**	**161,13**	**3 041**	**922**	**908**	**701**	**510**	**20 360**	**21,3**	**5 881**	**7 237**	**7 242**	**5 489**
Levanger	1701	0,45	..	..	..	..	..	..	1 683	8,3	391	555	737	523
Skogn	1719	325,33	50,41	788	231	209	199	149	4 539	22,3	1 329	1 635	1 575	1 177
Frol	1720	140,18	27,43	528	178	139	122	89	3 625	17,8	1 112	1 210	1 303	1 051
Verdal	1721	1 468,01	69,52	1 395	425	409	330	231	8 848	43,5	2 578	3 214	3 056	2 325
Ytterøy	1722	27,82	9,03	168	45	66	21	36	875	4,3	245	310	320	211
Mosvik	1723	126,51	4,74	162	43	85	29	5	790	3,9	226	313	251	202
Steinkjer handelsdistrikt	**442**	**5 389,68**	**219,46**	**4 524**	**1 570**	**1 206**	**956**	**792**	**34 559**	**36,2**	**10 320**	**12 473**	**11 766**	**9 219**
Steinkjer l.	1702	1,02	..	..	..	..	..	..	4 072	11,8	1 155	1 330	1 587	1 436
Osen	1633	374,50	7,19	250	76	91	78	5	1 610	4,7	463	631	516	403
Verran	1724	393,75	6,89	341	177	101	43	20	1 851	5,4	499	694	658	514
Namdalseid	1725	613,47	16,52	279	69	57	90	63	1 570	4,5	484	562	524	397
Malm	1726	241,25	5,15	294	196	56	26	16	2 847	8,2	954	992	901	709
Beitstad	1727	194,50	26,47	389	88	109	81	111	2 657	7,7	871	943	843	644
Sandvollan	1728	27,68	7,63	164	45	77	12	30	786	2,3	209	314	263	192
Inderøy	1729	89,33	25,14	567	200	177	99	91	3 194	9,2	954	1 153	1 087	784
Røra	1730	28,54	8,09	194	100	43	17	34	970	2,8	272	351	347	243
Sparbu	1731	250,24	39,05	622	179	180	120	143	3 779	10,9	1 142	1 375	1 262	917
Ogndal	1732	394,37	14,26	203	17	57	79	50	2 321	6,7	733	841	747	600
Egge	1733	47,26	8,86	324	203	74	22	25	2 935	8,5	896	1 034	1 005	844
Stod	1734	218,00	14,43	213	51	42	54	66	1 404	4,1	413	520	471	368
Kvam	1735	328,87	16,34	224	42	42	78	62	1 356	3,9	397	509	450	348
Snåsa	1736	2 186,90	23,44	460	127	100	157	76	3 207	9,3	878	1 224	1 105	820
Namsos handelsdistrikt	**443**	**1 794,20**	**37,20**	**1 250**	**381**	**469**	**346**	**54**	**13 843**	**14,5**	**3 901**	**4 905**	**5 037**	**3 889**
Namsos l.	1703	1,70	..	..	..	..	..	..	5 250	37,9	1 492	1 694	2 064	1 559
Vemundvik	1745	231,88	6,24	138	35	37	52	14	1 714	12,4	500	617	597	436
Klinga	1746	341,98	7,46	377	230	71	56	20	2 440	17,6	725	883	832	691
Otterøy	1747	264,29	8,19	240	28	124	80	8	1 633	11,8	444	594	595	455
Fosnes	1748	521,51	7,04	192	18	99	68	7	1 101	8,0	305	410	386	294
Flatanger	1749	432,84	8,27	303	70	138	90	5	1 705	12,3	435	707	563	454
Indre Namdal handelsdistrikt	**444**	**7 717,93**	**80,91**	**1 591**	**352**	**444**	**539**	**256**	**11 963**	**12,5**	**3 527**	**4 395**	**4 041**	**3 075**
Sørli	1737	1 336,81	5,24	149	5	80	60	4	915	7,6	263	355	297	210
Nordli	1738	1 331,25	7,61	176	20	74	75	7	1 108	9,3	324	409	375	264
Røyrvik	1739	1 367,84	2,88	76	2	35	39	—	458	3,8	118	175	165	112
Namsskogan	1740	1 383,01	3,95	120	21	45	53	1	1 570	13,1	498	579	493	397
Harran	1741	588,59	6,47	119	29	30	32	28	940	7,9	257	356	327	244
Grong	1742	500,48	12,07	291	131	54	55	51	2 070	17,3	601	754	715	577
Høylandet	1743	536,17	12,69	197	24	50	78	45	1 363	11,4	405	497	461	334
Overhalla	1744	673,78	30,00	463	120	76	147	120	3 539	29,6	1 061	1 270	1 208	937
Rørvik handelsdistrikt	**445**	**3 097,18**	**72,42**	**2 340**	**330**	**1 219**	**747**	**44**	**14 829**	**15,5**	**4 150**	**5 569**	**5 110**	**3 790**
Vikna	1750	310,80	13,72	459	60	259	133	7	3 895	26,3	1 078	1 491	1 326	1 001
Nærøy	1751	131,89	13,47	385	47	194	135	9	2 315	15,6	675	848	792	598
Kolvereid	1752	409,72	10,49	431	122	197	104	8	2 545	17,2	652	969	924	649
Foldereid	1753	504,89	6,30	182	13	98	65	6	1 074	7,2	321	384	369	297
Gravvik	1754	181,02	5,37	185	13	114	57	1	872	5,9	231	341	300	227
Leka	1755	106,14	6,49	219	27	121	67	4	1 192	8,0	334	441	417	288
Bindal	1811	1 452,72	16,58	479	48	236	186	9	2 936	19,8	859	1 095	982	730
SØNDRE NORDLAND HANDELSOMRÅDE	**45**	**14 892,53**	**285,01**	**7 828**	**1 016**	**3 851**	**2 533**	**428**	**67 935**	**13,6**	**20 405**	**24 563**	**22 967**	**18 297**
Brønnøysund handelsdistrikt	**451**	**1 604,72**	**64,05**	**1 847**	**131**	**1 041**	**609**	**66**	**11 798**	**17,4**	**3 412**	**4 263**	**4 123**	**3 064**
Brønnøysund l.	1801	4,59	..	..	..	..	..	..	1 734	14,7	526	581	627	490
Sømna	1812	230,50	20,84	475	30	204	214	27	2 508	21,3	726	902	880	670
Velfjord	1813	572,15	12,37	287	9	130	133	15	1 608	13,6	425	589	594	420
Brønnøy	1814	139,14	15,32	476	37	291	131	17	2 718	23,0	824	990	904	680
Vega	1815	141,85	10,55	450	39	323	85	3	2 246	19,0	609	837	800	572
Vevelstad	1816	516,49	4,97	159	16	93	46	4	984	8,3	302	364	318	232
Mosjøen handelsdistrikt	**452**	**6 032,30**	**59,49**	**1 196**	**87**	**403**	**602**	**104**	**12 561**	**18,5**	**3 664**	**4 511**	**4 386**	**3 476**
Mosjøen l.	1802	2,32	..	..	..	..	..	..	3 961	31,5	1 168	1 327	1 466	1 270
Drevja	1823	186,04	8,28	167	6	62	89	10	1 037	8,3	269	401	367	266
Vefsn	1824	1 153,21	24,31	434	23	135	218	58	3 880	30,9	1 159	1 378	1 343	1 004
Grane	1825	1 904,15	7,89	264	53	122	82	7	1 767	14,1	511	700	556	467
Hattfjelldal	1826	2 786,58	19,01	331	5	84	213	29	1 916	15,3	557	705	654	469
Mo handelsdistrikt	**453**	**6 006,82**	**92,16**	**2 250**	**350**	**925**	**799**	**176**	**25 472**	**37,5**	**7 924**	**9 170**	**8 378**	**7 143**
Mo l. *	1803	3,05	..	..	..	..	..	..	7 246	28,4	2 429	2 462	2 355	2 232
Nesna	1828	572,10	24,18	576	46	282	197	51	3 293	12,9	937	1 215	1 141	927
Elsfjord	1829	274,88	5,69	158	19	76	59	4	983	3,9	273	373	337	273
Korgen	1830	596,72	15,09	294	51	99	98	46	2 864	11,2	847	1 088	929	682
Sør-Rana	1831	736,88	13,44	321	29	138	138	16	1 794	7,0	466	714	614	477
Hemnes	1832	1,70	0,30	106	99	6	—	1	1 373	5,4	377	491	505	412
Nord-Rana	1833	3 821,49	33,46	795	106	324	307	58	7 919	31,1	2 595	2 827	2 497	2 140

* etter kommunenavnet betyr at De finner ytterligere spesifikasjoner for kommunen i spesialtabellen for de 30 største byer. Beg. side 180.

ENKELTE KOMMUNER

Befolkning 1/12 1950			Inntektsforhold 1955					Industri		Detaljhandel (unntatt A/S Vinmonopolet)				Områdedistrikts- og kommunenummer
Hjemmehørende i alt	Bosatt i byer og hussamlinger	Private husholdninger	Innenbygds(-bys) personlige skattytere (I P S)	IPS med inntekt kr. 20 000 og mer	Antatt inntekt for IPS i alt i 1000 kr.	Antatt inntekt pr. IPS	Antatt inntekt pr. privat husholdning	Bedrifter 24/4 1953	Sysselsetting i 1952	Bedrifter 24/4 1953	Detaljomsetning 1952 i alt, i 1000 kr.	I pct. av nærmest høyere enhet	Detaljomsetn. 1952 pr. privat husholdning 1950	
91 370	**23 336**	**24 244**	**37 858**	**533**	**246 143**	**6 500**	**9 670**	**746**	**4 645**	**725**	**175 173**	**16,9**	**7 230**	**44**
19 625	**4 961**	**5 278**	**8 117**	**146**	**53 361**	**6 570**	**9 720**	**156**	**997**	**157**	**39 018**	**22,3**	**7 390**	**441**
1 603	1 603	496	789	41	6 966	8 830	13 320	40	374	65	14 926	38,3	30 090	1701
4 420	—	1 146	1 863	31	11 601	6 230	9 860	28	105	19	3 812	9,8	3 330	1719
3 392	830	983	1 357	28	9 313	6 860	8 860	12	80	5	945	2,4	960	1720
8 516	2 528	2 233	3 401	40	21 450	6 310	9 230	64	417	62	17 272	44,3	7 730	1721
907	—	219	361	4	2 212	6 130	10 480	7	11	3	1 234	3,2	5 630	1722
787	—	201	346	2	1 819	5 260	9 000	5	10	3	829	2,1	4 120	1723
32 578	**9 695**	**8 625**	**13 591**	**209**	**94 687**	**6 970**	**10 270**	**274**	**1 558**	**234**	**65 254**	**37,3**	**7 570**	**442**
3 454	3 454	1 213	1 746	106	16 995	9 730	11 830	66	588	110	32 838	50,3	27 070	1702
1 651	—	414	635	3	3 258	5 130	8 080	7	34	13	2 096	3,2	5 060	1633
1 755	549	486	742	8	5 226	7 040	10 170	8	139	8	3 118	4,8	6 420	1724
1 492	—	376	579	2	3 250	5 610	8 190	11	17	5	1 741	2,7	4 630	1725
2 375	1 583	585	1 002	24	9 450	9 430	13 330	9	34	12	3 704	5,7	6 330	1726
2 635	155	639	990	4	6 024	6 080	9 350	19	55	12	2 526	3,9	3 950	1727
816	—	200	315	1	1 916	6 080	9 980	6	14	3	538	0,8	2 690	1728
3 197	656	784	1 260	21	7 393	5 870	9 430	26	97	11	3 832	5,9	4 890	1729
974	275	244	367	5	2 520	6 870	10 370	6	90	5	1 846	2,8	7 570	1730
3 681	291	893	1 396	10	9 006	6 450	9 820	37	85	8	3 144	4,8	3 520	1731
2 043	333	526	901	2	5 948	6 600	9 910	10	49	5	822	1,3	1 560	1732
2 559	1 932	735	1 141	12	8 698	7 620	10 310	15	179	8	753	1,2	1 020	1733
1 435	165	376	564	3	3 395	6 020	9 230	21	54	6	1 310	2,0	3 480	1734
1 322	—	339	603	1	3 283	5 440	9 430	10	26	4	1 405	2,2	4 140	1735
3 189	302	815	1 350	7	8 325	6 170	10 150	23	97	24	5 581	8,6	6 850	1736
12 973	**5 740**	**3 634**	**5 519**	**101**	**38 660**	**7 000**	**9 940**	**114**	**1 198**	**152**	**32 502**	**18,6**	**8 940**	**443**
4 573	4 573	1 360	2 113	73	18 481	8 750	11 850	59	678	109	25 189	77,5	18 520	1703
1 680	—	427	699	6	4 628	6 620	10 610	7	53	4	588	1,8	1 380	1745
2 248	849	634	920	6	6 612	7 190	9 570	12	285	10	2 644	8,1	4 170	1746
1 597	223	445	633	7	3 495	5 520	7 680	23	112	7	1 320	4,1	2 970	1747
1 111	—	297	419	1	1 943	4 640	6 610	3	5	9	1 005	3,1	3 380	1748
1 764	95	471	735	8	3 501	4 760	7 710	10	65	13	1 756	5,4	3 730	1749
11 351	**794**	**2 916**	**5 006**	**44**	**31 554**	**6 300**	**10 260**	**98**	**342**	**65**	**18 050**	**10,3**	**6 190**	**444**
869	—	199	417	4	2 125	5 100	10 120	4	4	3	1 005	5,6	5 050	1737
1 026	—	244	550	3	2 853	5 190	10 810	6	18	10	1 621	9,0	6 640	1738
457	—	112	188	1	1 094	5 820	9 770	1	2	1	620	3,4	5 540	1739
1 240	112	311	654	8	5 249	8 030	13 220	5	27	7	2 694	14,9	8 660	1740
952	—	247	387	2	2 812	7 270	11 520	3	5	7	1 938	10,7	7 850	1741
2 050	360	571	848	6	5 834	6 880	10 110	24	74	16	3 353	18,6	5 870	1742
1 336	—	327	554	2	2 868	5 180	8 590	21	35	6	1 636	9,1	5 000	1743
3 421	322	905	1 408	18	8 719	6 190	9 310	34	1 77	15	5 183	28,7	5 730	1744
14 843	**2 146**	**3 791**	**5 625**	**33**	**27 881**	**4 960**	**7 360**	**104**	**550**	**117**	**20 349**	**11,6**	**5 370**	**445**
3 911	866	1 004	1 620	15	7 796	4 810	7 790	28	133	52	7 397	36,4	7 370	1750
2 348	460	606	765	5	4 178	5 460	6 990	8	117	9	1 995	9,8	3 290	1751
2 532	397	645	906	4	5 083	5 610	7 830	18	163	15	4 011	19,7	6 220	1752
1 029	—	284	439	—	2 007	4 570	6 760	12	15	7	1 444	7,1	5 080	1753
866	—	226	352	—	1 218	3 460	5 370	8	9	6	812	4,0	3 590	1754
1 227	136	297	420	—	1 834	4 370	6 370	1	1	7	1 377	6,8	4 640	1755
2 930	287	729	1 123	9	5 765	5 130	7 900	29	112	21	3 313	16,3	4 540	1811
63 302	**18 971**	**16 850**	**25 124**	**361**	**166 473**	**6 630**	**9 100**	**356**	**1 250**	**599**	**113 963**	**11,0**	**6 760**	**45**
12 012	**1 965**	**3 115**	**4 125**	**30**	**21 024**	**5 100**	**6 860**	**41**	**114**	**102**	**15 150**	**13,3**	**4 860**	**451**
1 422	1 422	400	583	18	4 809	8 250	9 810	8	52	36	5 960	39,3	14 900	1801
2 625	115	702	957	3	4 718	4 930	7 040	15	39	23	3 491	23,0	4 970	1812
1 767	232	464	566	3	2 356	4 160	5 610	10	9	7	1 416	9,3	3 050	1813
2 816	196	705	837	2	3 755	4 490	5 520	4	8	10	1 208	8,0	1 710	1814
2 393	—	611	817	4	3 793	4 640	6 630	3	5	19	2 156	14,2	3 530	1815
989	—	233	365	—	1 593	4 360	6 870	1	1	7	919	6,1	3 940	1816
11 763	**3 878**	**3 229**	**5 081**	**80**	**35 404**	**6 970**	**10 190**	**108**	**372**	**127**	**26 731**	**23,5**	**8 280**	**452**
3 349	3 349	1 071	1 539	62	13 900	9 030	10 940	40	193	86	18 234	68,2	17 030	1802
1 124	—	289	388	1	2 377	6 130	8 940	10	9	6	732	2,7	2 530	1823
3 610	230	933	1 610	13	10 251	6 370	10 210	33	119	15	3 489	13,1	3 740	1824
1 791	140	474	767	3	4 781	6 230	10 240	10	38	12	2 686	10,0	5 670	1825
1 889	159	462	777	1	4 095	5 270	8 730	15	13	8	1 590	5,9	3 440	1826
21 410	**9 562**	**5 903**	**9 880**	**193**	**79 845**	**8 080**	**11 180**	**148**	**482**	**212**	**50 199**	**44,0**	**8 500**	**453**
4 211	4 211	1 266	3 100	131	31 804	10 260	14 250	42	1 78	96	28 355	56,5	22 400	1803
3 346	582	942	1 215	15	6 245	5 140	6 740	9	67	27	3 497	7,0	3 710	1828
1 008	—	280	357	1	1 964	5 500	7 190	11	15	7	1 167	2,3	4 170	1829
2 421	366	569	1 094	15	8 932	8 160	13 100	19	20	12	5 183	10,3	9 110	1830
1 927	—	514	698	2	3 449	4 940	7 230	26	68	9	967	1,9	1 880	1831
1 307	1 307	392	502	8	3 821	7 610	9 270	19	96	21	4 719	9,4	12 040	1832
7 190	3 096	1 940	2 914	21	23 630	8 110	11 040	22	38	40	6 311	12,6	3 250	1833

Områder, distrikter og kommuner	Områdedistrikts og kommunenummer	Landarealet i km²		Bruk med jordbruksareal 1949					Befolkning 1/1 1956					
		I alt	Dyrket jord 1949	I alt	Med inntil 5 dekar	Med 5,1 til 35 dekar	Med 35,1 til 100 dekar	Med over 100 dekar	Hjemmehørende i alt	I pct. av nærmest høyere enhet	Barn under 15 år	Voksne (15 år eller mer)		Private husholdninger
												Menn	Kvinner	
Sandnessjøen handelsdistrikt	**454**	**1 248,69**	**69,31**	**2 535**	**448**	**1 482**	**523**	**82**	**18 104**	**26,6**	**5 405**	**6 619**	**6 080**	**4 614**
Tjøtta	1817	321,62	11,58	387	49	257	65	16	2 164	12,0	630	805	729	545
Herøy	1818	60,01	5,02	354	164	164	19	7	2 678	14,8	786	1 012	880	655
Nordvik	1819	111,50	7,01	255	22	166	66	1	1 432	7,9	447	536	449	341
Alstahaug	1820	90,56	8,22	216	25	102	76	13	1 604	8,9	460	585	559	407
Sandnessjøen	1821	44,72	4,32	131	17	71	40	3	2 816	15,6	808	971	1 037	803
Leirfjord	1822	264,35	13,93	381	40	194	126	21	2 171	12,0	681	773	717	546
Dønnes	1827	85,32	8,51	275	36	166	59	14	1 587	8,8	504	560	523	406
Lurøy	1834	255,57	10,25	491	81	332	71	7	2 983	16,5	899	1 121	963	735
Træna	1835	15,04	0,47	45	14	30	1	—	669	3,7	190	256	223	176
VESTFJORDEN HANDELSOMRÅDE	**51**	**12 458,07**	**283,66**	**10 932**	**1 777**	**6 322**	**2 670**	**163**	**93 648**	**26,4**	**27 932**	**33 378**	**32 338**	**23 910**
Bodø handelsdistrikt	**511**	**4 628,66**	**113,57**	**4 219**	**698**	**2 378**	**1 045**	**98**	**40 552**	**43,3**	**12 228**	**14 299**	**14 025**	**10 887**
Bodø*	1804	2,18	..	..	..	..	..	..	9 865	24,3	2 553	3 403	3 909	3 128
Rødøy	1836	685,58	9,33	484	87	328	67	2	2 819	7,0	855	1 012	952	646
Meløy	1837	819,36	19,32	816	184	456	157	19	7 027	17,3	2 381	2 428	2 218	1 699
Gildeskål	1838	626,47	17,88	838	114	562	155	7	4 490	11,1	1 288	1 622	1 580	1 090
Beiarn	1839	1 191,67	18,17	412	27	140	227	18	2 144	5,3	644	815	685	533
Skjerstad	1842	483,53	15,04	385	11	190	168	16	2 019	5,0	555	722	742	509
Bodin	1843	623,73	25,90	842	133	462	215	32	9 525	23,5	3 101	3 337	3 087	2 613
Kjerringøy	1844	167,68	4,48	160	2	124	32	2	662	1,6	182	247	233	179
Røst	1856	10,78	2,24	120	58	38	22	2	766	1,9	228	289	249	197
Værøy	1857	17,68	1,21	162	82	78	2	—	1 235	3,0	441	424	370	293
Indre Salten handelsdistrikt	**512**	**4 628,86**	**58,29**	**2 121**	**357**	**1 100**	**640**	**24**	**16 189**	**17,3**	**4 666**	**5 793**	**5 730**	**4 211**
Saltdal	1840	2 092,93	21,12	729	135	337	245	12	4 617	28,5	1 283	1 668	1 666	1 149
Fauske	1841	1 115,18	22,59	871	178	437	247	9	8 502	52,5	2 431	3 071	3 000	2 332
Sørfold	1845	1 420,75	14,58	521	44	326	148	3	3 070	19,0	952	1 054	1 064	730
Ytre Salten handelsdistrikt	**513**	**2 053,63**	**44,03**	**1 591**	**161**	**990**	**421**	**19**	**8 491**	**9,1**	**2 512**	**3 092**	**2 887**	**1 781**
Nordfold	1846	540,82	7,24	322	22	252	47	1	1 626	19,1	475	627	524	364
Leiranger	1847	182,88	7,11	260	15	175	68	2	1 447	17,0	439	532	476	355
Steigen	1848	244,00	15,58	393	14	187	182	10	2 035	24,0	588	730	717	253
Hamarøy	1849	1 085,93	14,10	616	110	376	124	6	3 383	39,8	1 010	1 203	1 170	809
Svolvær handelsdistrikt	**514**	**1 146,92**	**67,77**	**3 001**	**561**	**1 854**	**564**	**22**	**28 416**	**30,3**	**8 526**	**10 194**	**9 696**	**7 031**
Svolvær l.	1806	6,76	..	..	..	..	..	..	3 739	13,2	1 056	1 304	1 379	1 095
Moskenes	1858	111,92	2,20	148	57	81	9	1	2 171	7,6	684	768	719	514
Flakstad	1859	170,76	5,91	277	42	194	39	2	2 017	7,1	639	725	653	439
Buksnes	1860	98,55	14,47	581	143	282	148	8	4 788	16,8	1 556	1 626	1 606	1 097
Hol	1861	66,70	8,54	342	65	192	81	4	3 235	11,4	984	1 152	1 099	797
Borge	1862	182,81	19,48	767	49	552	164	2	4 655	16,4	1 297	1 746	1 612	1 138
Valberg	1863	56,28	2,98	116	15	70	30	1	735	2,6	236	256	243	163
Gimsøy	1864	179,82	7,52	314	33	224	57	—	1 662	5,8	472	682	508	397
Vågan	1865	273,32	6,67	456	157	259	36	4	5 414	19,1	1 602	1 935	1 877	1 391
NORDRE NORDLAND OG SØNDRE TROMS HANDELSOMRÅDE	**52**	**13 190,39**	**298,79**	**12 615**	**1 793**	**8 229**	**2 473**	**120**	**108 972**	**30,7**	**32 079**	**38 983**	**37 910**	**27 894**
Narvik handelsdistrikt	**521**	**4 979,69**	**57,87**	**2 574**	**459**	**1 635**	**457**	**23**	**31 902**	**29,3**	**9 383**	**11 115**	**11 404**	**8 659**
Narvik *	1805	10,42	..	..	..	..	..	..	12 134	38,0	3 273	4 186	4 675	3 679
Tysfjord	1850	1 351,68	7,38	528	150	345	32	1	3 396	10,6	989	1 287	1 120	794
Lødingen	1851	1 000,00	8,99	515	104	360	48	3	3 910	12,3	1 163	1 405	1 342	973
Evenes	1853	235,76	12,56	374	28	212	124	10	2 554	8,0	817	847	890	637
Balangen	1854	452,12	15,98	601	86	370	138	7	4 211	13,2	1 301	1 427	1 483	1 068
Ankenes	1855	1 929,71	12,96	556	91	348	115	2	5 697	17,9	1 840	1 963	1 894	1 508
Setermoen/Sjøvegan handelsdistrikt	**522**	**3 606,16**	**48,16**	**1 407**	**109**	**745**	**514**	**39**	**9 702**	**8,9**	**2 896**	**3 579**	**3 227**	**2 190**
Gratangen	1919	306,75	8,73	333	8	250	73	2	2 206	22,7	636	842	728	467
Lavangen	1920	307,52	9,82	297	15	166	111	5	1 762	18,2	489	681	592	387
Salangen	1921	430,85	13,37	451	76	224	143	8	2 789	28,7	818	1 048	923	631
Bardu	1922	2 561,04	16,24	326	10	105	187	24	2 945	30,4	953	1 008	984	705
Harstad handelsdistrikt	**523**	**1 911,52**	**82,09**	**2 986**	**350**	**1 802**	**802**	**32**	**27 847**	**25,6**	**7 709**	**10 102**	**10 036**	**7 269**
Harstad l.	1901	0,68	..	..	..	..	..	..	4 136	14,9	949	1 436	1 751	1 180
Tjeldsund	1852	218,12	7,01	311	38	214	59	—	1 715	6,2	577	600	538	449
Kvæfjord	1911	642,96	15,60	533	55	312	160	6	3 496	12,6	940	1 315	1 241	869
Sandtorg	1912	167,76	11,49	481	82	281	116	2	6 112	21,9	1 745	2 194	2 173	1 638
Skånland	1913	186,77	16,15	439	24	210	200	5	2 666	9,6	733	1 023	910	660
Trondenes	1914	180,48	13,57	442	56	253	119	14	5 256	18,9	1 565	1 835	1 856	1 404
Andørja	1916	134,17	4,63	263	24	213	26	—	1 355	4,9	374	515	466	321
Ibestad	1917	91,57	8,07	307	50	182	72	3	1 934	6,9	511	741	682	496
Astafjord	1918	289,01	5,57	210	21	137	50	2	1 177	4,2	315	443	419	252
Andfjorden handelsdistrikt	**524**	**1 035,54**	**29,27**	**1 540**	**318**	**1 011**	**205**	**6**	**11 058**	**10,1**	**3 336**	**4 010**	**3 712**	**2 826**
Bjørnskinn	1871	298,57	8,74	333	24	226	82	1	1 976	17,9	582	742	652	477
Dverberg	1872	260,70	9,05	328	16	231	79	2	1 722	15,6	519	613	590	427
Andenes	1873	66,31	3,40	303	114	181	8	—	3 082	27,9	942	1 115	1 025	850
Bjarkøy	1915	112,99	5,75	296	48	212	33	3	1 982	17,9	577	719	686	506
Torsken	1928	296,97	2,33	280	116	161	3	—	2 296	20,8	716	821	759	566

* etter kommunenavnet betyr at De finner ytterligere spesifikasjoner for kommunen i spesialtabellen for de 30 største byer. Beg. side 180.

ENKELTE KOMMUNER

Befolkning $^{1}/_{12}$ 1950			Inntektsforhold 1955					Industr		Detaljhandel (unntatt A/S Vinmonopolet)				Områdedistrikts- og kommunenummer
Hjemmehørende i alt	Bosatt i byer og hussamlinger	Private husholdninger	Innenbygds(-bys) personlige skattytere (I P S)	IPS med inntekt kr. 20 000 og mer	Antatt inntekt for IPS i alt i 1000 kr.	Antatt inntekt pr. IPS	Antatt inntekt pr. privat husholdning	Bedrifter $^{24}/_{4}$ 1953	Sysselsetting i 1952	Bedrifter $^{24}/_{4}$ 1953	Detaljomsetning 1952 i alt, i 1000 kr.	I pct. av nærmest høyere enhet	Detaljomsetn. 1952 pr. privat husholdning 1950	
18 117	**3 566**	**4 603**	**6 038**	**58**	**30 200**	**5 000**	**6 550**	**59**	**282**	**158**	**21 883**	**19,2**	**4 750**	**454**
2 261	188	570	847	5	3 400	4 010	6 240	4	12	17	1 620	7,4	2 840	1817
2 694	—	659	727	5	3 504	4 820	5 350	7	29	15	2 436	11,1	3 700	1818
1 528	—	366	412	3	1 647	4 000	4 830	1	5	9	976	4,5	2 670	1819
1 630	181	414	535	—	2 362	4 410	5 800	6	14	13	1 462	6,7	3 530	1820
2 467	2 018	697	1 073	34	7 964	7 420	9 920	23	131	47	9 094	41,6	13 050	1821
2 294	468	579	655	1	3 271	4 990	5 990	1	2	14	1 536	7,0	2 650	1822
1 627	314	417	496	1	2 090	4 210	5 150	3	37	16	1 363	6,2	3 270	1827
2 953	247	727	1 058	6	4 825	4 560	6 560	6	26	18	2 475	11,3	3 400	1834
663	150	174	235	3	1 137	4 840	6 460	8	26	9	921	4,2	5 290	1835
89 135	**28 433**	**22 811**	**34 494**	**670**	**232 818**	**6 750**	**9 740**	**588**	**3 827**	**807**	**183 220**	**27,8**	**8 030**	**51**
36 629	**13 577**	**9 669**	**15 419**	**411**	**113 464**	**7 360**	**10 420**	**164**	**1 710**	**320**	**82 743**	**45,2**	**8 560**	**511**
7 531	7 531	2 347	4 237	262	41 979	9 910	13 420	80	637	151	54 498	65,9	23 220	1804
3 049	—	702	926	1	4 178	4 510	6 470	5	6	19	1 976	2,4	2 810	1836
6 230	1 000	1 501	2 592	66	18 371	7090	10 810	16	715	42	9 500	11,5	6 330	1837
4 756	1 387	1 158	1 565	9	8 097	5 170	7 430	9	42	37	5 110	6,2	4 410	1838
2 199	—	547	762	—	3 663	4 810	6 870	6	8	7	1 484	1,8	2 710	1839
2 068	142	522	755	3	3 988	5 280	7 830	6	13	8	1 658	2,0	3 180	1842
8 145	3 517	2 225	3 651	69	28 820	7 890	11 030	15	208	34	5 788	7,0	2 600	1843
699	—	189	246	1	1 048	4 260	5 850	—	—	4	358	0,4	1 890	1844
777	—	200	310	—	1 423	4 590	7 220	8	22	8	927	1,1	4 640	1856
1 175	—	278	375	—	1 897	5 060	6 470	19	59	10	1 444	1,7	5 190	1857
15 969	**4 449**	**4 143**	**5 742**	**124**	**44 670**	**7 780**	**10 610**	**64**	**402**	**106**	**26 476**	**14,5**	**6 390**	**512**
4 758	634	1 184	1 649	31	12 084	7 330	10 520	33	204	28	6 548	24,7	5 530	1840
8 036	3 616	2 203	3 070	91	27 291	8 890	11 700	27	188	63	17 168	64,8	7 790	1841
3 175	199	756	1 023	2	5 295	5 180	7 250	4	10	15	2 760	10,4	3 650	1845
8 790	**163**	**2 150**	**3 220**	**13**	**14 857**	**4 610**	**8 340**	**13**	**47**	**60**	**8 435**	**4,6**	**3 920**	**513**
1 740	—	391	604	1	2 768	4 580	7 600	2	1	9	930	11,0	2 380	1846
1 473	—	361	492	—	2 462	5 000	6 940	2	27	10	2 673	31,7	7 400	1847
2 109	—	536	898	2	3 671	4 090	14 510	2	4	14	1 211	14,4	2 260	1848
3 468	163	862	1 226	10	5 956	4 860	7 360	7	15	27	3 621	42,9	4 200	1849
27 747	**10 244**	**6 849**	**10 113**	**122**	**59 827**	**5 920**	**8 510**	**347**	**1 668**	**321**	**65 566**	**35,8**	**9 570**	**514**
3 421	3 421	996	1 466	54	12 750	8 700	11 640	59	420	66	27 895	42,5	28 010	1806
2 054	1 465	485	754	5	4 473	5 930	8 700	32	164	14	4 214	6,4	8 690	1858
1 982	724	431	730	2	4 327	5 930	9 860	24	61	13	2 057	3,1	4 770	1859
4 604	1 117	1 053	1 659	17	9 125	5 500	8 320	52	159	57	6 724	10,3	6 390	1860
3 194	543	787	1 206	16	7 112	5 900	8 920	44	224	26	7 219	11,0	9 170	1861
4 496	—	1 097	1 611	8	6 742	4 180	5 920	15	37	46	4 088	6,2	3 730	1862
742	—	165	249	—	1 124	4 510	6 900	3	8	4	516	0,8	3 130	1863
1 786	—	429	593	—	2 524	4 260	6 360	6	42	10	1 316	2,0	3 070	1864
5 468	2 974	1 406	1 845	20	11 650	6 310	8 380	112	553	85	11 537	17,6	8 210	1865
104 459	**44 267**	**26 647**	**40 254**	**677**	**271 141**	**6 740**	**9 720**	**450**	**3 761**	**1 040**	**189 591**	**28,8**	**7 110**	**52**
30 677	**17 568**	**8 279**	**11 879**	**288**	**96 173**	**8 100**	**11 110**	**115**	**1 114**	**337**	**69 586**	**36,7**	**8 410**	**521**
11 141	11 141	3 363	5 019	228	51 191	10 200	13 910	64	708	187	47 076	67.7	14 000	1805
3 489	955	818	1 097	11	7 476	6 810	9 420	7	130	37	3 511	5,0	4 290	1850
3 819	977	949	1 450	27	9 150	6 310	9 400	16	42	34	6 308	9,1	6 650	1851
2 608	1 495	651	708	5	4 673	6 600	7 340	9	130	17	3 078	4,4	4 730	1853
4 173	1 270	1 058	1 381	9	8 141	5 900	7 620	7	21	21	4 926	7,1	4 660	1854
5 447	1 730	1 440	2 224	8	15 542	6 990	10 310	12	83	41	4 687	6,7	3 250	1855
9 321	**1 885**	**2 109**	**3 797**	**27**	**22 551**	**5 940**	**10 300**	**28**	**111**	**58**	**11 915**	**6,3**	**5 650**	**522**
2 201	807	479	812	14	4 260	5 250	9 120	2	4	16	1 745	14,6	3 640	1919
1 781	—	391	594	—	2 681	4 510	6 930	3	7	8	1 533	12,9	3 920	1920
2 831	492	641	1 158	6	5 985	5 170	9 480	12	68	20	4 095	34,4	6 390	1921
2 508	586	598	1 233	7	9 625	7 810	13 650	11	32	14	4 542	38,1	7 600	1922
26 276	**13 417**	**6 833**	**10 802**	**199**	**72 982**	**6 760**	**10 040**	**133**	**1 314**	**275**	**53 689**	**28,3**	**7 860**	**523**
4 247	4 247	1 213	1 902	114	18 169	9 550	15 400	56	620	119	34 384	64,0	28 350	1901
1 654	832	433	587	3	3 876	6 600	8 630	2	26	14	1 630	3,0	3 760	1852
3 518	376	874	1 299	6	6 998	5 390	8 050	11	126	27	3 630	6,8	4 150	1911
5 388	4 128	1 434	2 509	38	16 385	6 530	10 000	22	179	39	3 754	7,0	2 620	1912
2 683	940	664	924	4	4 973	5 380	7 530	13	58	23	2 592	4,8	3 900	1913
4 384	1 874	1 163	1 915	18	13 707	7 160	9 760	17	214	27	3 246	6,0	2 790	1914
1 391	97	330	500	—	2 191	4 380	6 830	1	2	11	883	1,6	2 680	1916
1 849	596	473	784	15	4 442	5 670	8 960	9	68	11	2 812	5,2	5 950	1917
1 162	327	249	382	1	2 241	5 870	8 890	2	21	4	758	1,4	3 040	1918
10 521	**6 716**	**2 679**	**4 038**	**47**	**24 117**	**5 970**	**8 530**	**48**	**333**	**108**	**13 171**	**6,9**	**4 920**	**524**
1 947	597	470	747	7	3 578	4 790	7 500	8	67	14	2 199	16,7	4 680	1871
1 672	1 230	414	627	2	3 173	5 060	7 430	5	6	14	1 291	9,8	3 120	1872
2 720	2 711	748	1 110	20	9 200	8 290	10 820	23	123	39	5 039	38,3	6 740	1873
1 962	388	501	683	6	3 319	4 860	6 560	4	13	14	1 434	10,9	2 860	1915
2 220	1 790	546	871	12	4 847	5 560	8 560	8	1 24	27	3 208	24.4	5 880	1928

Områder, distrikter og kommuner	Områdedistrikts- og kommunenummer	Landarealet i km²		Bruk med jordbruksareal 1949					Befolkning 1/1 1956					
		I alt	Dyrket jord 1949	I alt	Med inntil 5 dekar	Med 5,1 til 35 dekar	Med 35,1 til 100 dekar	Med over 100 dekar	Hjemmehørende i alt	I pct. av nærmest høyere enhet	Barn under 15 år	Voksne (15 år eller mer)		Private husholdninger
												Menn	Kvinner	
Stokmarknes/Sortland handelsdistrikt	**525**	**1 657,48**	**81,40**	**4 108**	**557**	**3 036**	**495**	**20**	**28 463**	**26,1**	**8 755**	**10 177**	**9 531**	**6 950**
Hadsel	1866	693,86	32,30	1 576	235	1 116	219	6	11 263	39,6	3 363	3 973	3 927	2 842
Bø	1867	200,80	19,15	1 058	143	811	100	4	5 888	20,7	1 816	2 145	1 927	1 391
Øksnes	1868	253,18	10,11	537	64	421	51	1	3 506	12,3	1 101	1 321	1 084	739
Langenes	1869	98,60	4,32	270	44	209	17	—	2 036	7,2	721	684	631	476
Sortland	1870	411,04	15,52	667	71	479	108	9	5 770	20,3	1 754	2 054	1 962	1 502
NORDRE TROMS OG FINNMARK HANDELSOMRÅDE	**53**	**66 241,19**	**392,40**	**16 479**	**2 536**	**10 406**	**3 388**	**149**	**152 298**	**42,9**	**48 499**	**54 394**	**49 405**	**36 854**
Tromsø handelsdistrikt	**531**	**5 579,37**	**103,83**	**3 932**	**392**	**2 546**	**959**	**35**	**41 512**	**27,3**	**12 447**	**14 735**	**14 330**	**10 685**
Tromsø *	1902	1,67	..	..	..	..	..	..	11 948	28,8	3 090	4 088	4 770	3 725
Hillesøy	1930	454,75	5,97	396	90	277	27	2	2 567	6,2	821	944	802	596
Malangen	1932	357,54	12,99	408	8	256	140	4	2 188	5,3	594	842	752	487
Balsfjord	1933	1 196,64	31,57	804	25	368	394	17	5 217	12,6	1 598	1 931	1 688	1 081
Tromsøysund	1934	1 515,12	28,46	1 167	168	741	248	10	12 816	30,9	4 076	4 473	4 267	3 340
Helgøy	1935	639,78	5,27	290	32	235	23	—	1 590	3,8	468	605	517	344
Karlsøy	1936	758,77	10,60	514	38	429	46	1	2 962	7,1	1 015	1 058	889	656
Ullsfjord	1937	655,10	8,97	353	31	240	81	1	2 224	5,4	785	794	645	456
Finnsnes handelsdistrikt	**532**	**5 205,98**	**107,87**	**3 491**	**290**	**2 037**	**1 113**	**51**	**23 519**	**15,4**	**7 131**	**8 577**	**7 811**	**5 445**
Øverbygd	1923	2 060,68	5,69	150	2	68	80		897	3,8	244	334	319	224
Målselv	1924	1 153,54	30,06	708	45	259	385	19	5 133	21,8	1 563	1 803	1 767	1 244
Sørreisa	1925	358,86	16,72	440	51	197	170	22	2 977	12,7	931	1 079	967	673
Dyrøy	1926	242,71	8,57	361	18	288	54	1	2 034	8,6	612	755	667	436
Tranøy	1927	449,89	10,79	411	18	302	90	1	2 517	10,7	754	933	830	533
Berg	1929	270,95	2,29	156	27	116	13	—	1 481	6,3	422	579	480	365
Lenvik	1931	669,35	33,75	1 265	129	807	321	8	8 480	36,1	2 605	3 094	2 781	1 970
Lyngenfjord handelsdistrikt	**533**	**6 936,52**	**56,43**	**2 298**	**309**	**1 523**	**428**	**38**	**15 616**	**10,3**	**5 328**	**5 500**	**4 788**	**3 399**
Lyngen	1938	553,66	8,42	414	50	299	63	2	2 788	17,9	903	1 015	870	634
Storfjord	1939	1 553,78	7,20	275	31	180	58	6	1 932	12,4	692	644	596	405
Kåfjord	1940	872,82	10,73	515	81	370	64	—	3 207	20,5	1 104	1 153	950	676
Skjervøy	1941	1 149,67	12,85	712	105	538	66	3	5 103	32,7	1 762	1 772	1 569	1 098
Nordreisa	1942	2 806,59	17,23	382	42	136	177	27	2 586	16,6	867	916	803	586
Altafjord handelsdistrikt	**534**	**15 451,82**	**43,12**	**2 132**	**289**	**1 548**	**284**	**11**	**16 455**	**10,8**	**5 702**	**5 714**	**5 039**	**3 575**
Kvænangen	1943	1 987,40	8,58	378	26	289	60	3	2 512	15,3	839	908	765	548
Kautokeino	2011	9 081,57	3,51	142	15	99	26	2	1 710	10,4	653	550	507	255
Alta	2012	2 094,44	14,97	656	88	452	111	5	6 096	37,0	2 183	2 024	1 889	1 404
Talvik	2013	1 604,71	11,36	608	102	433	72	1	3 474	21,1	1 092	1 307	1 075	788
Loppa	2014	683,70	4,70	348	58	275	15	—	2 663	16,2	935	925	803	580
Hammerfest handelsdistrikt	**535**	**4 518,27**	**11,67**	**929**	**318**	**558**	**52**	**1**	**13 942**	**9,2**	**4 641**	**4 921**	**4 380**	**3 449**
Hammerfest	2001	2,09	..	..	..	..	..	..	5 021	36,0	1 558	1 703	1 760	1 456
Hasvik	2015	541,10	2,71	256	106	140	10	—	1 810	13,0	625	644	541	414
Sørøysund	2016	841,57	2,41	182	46	125	11	—	2 156	15,5	722	814	620	474
Kvalsund	2017	1 708,12	4,66	280	47	212	20	1	1 892	13,6	685	664	543	400
Måsøy	2018	1 425,39	1,89	211	119	81	11	—	3 063	22,0	1 051	1 096	916	705
Honningsvåg handelsdistrikt	**536**	**15 259,21**	**24,05**	**1 482**	**477**	**824**	**181**	**—**	**14 781**	**9,7**	**5 000**	**5 247**	**4 534**	**3 396**
Nordkapp	2019	652,60	0,96	221	163	56	2	—	5 097	34,5	1 697	1 833	1 567	1 226
Kistrand	2020	4 696,47	12,11	601	97	421	83	—	3 406	23,0	1 131	1 219	1 056	769
Karasjok	2021	5 244,33	5,88	193	10	114	69	—	1 995	13,5	763	624	608	373
Lebesby	2022	3 288,31	3,04	224	95	107	22	—	2 539	17,2	872	920	747	572
Gamvik	2023	1 377,50	2,06	243	112	126	5	—	1 744	11,8	537	651	556	456
Vadsø/Kirkenes handelsdistrikt	**537**	**10 180,64**	**40,54**	**1 920**	**357**	**1 218**	**335**	**10**	**18 671**	**12,3**	**5 872**	**6 841**	**5 958**	**4 808**
Vadsø	2003	1,40	..	..	..	..	..	..	2 776	14,9	849	954	973	812
Tana	2025	1 700,79	11,26	411	38	252	119	2	2 219	11,9	740	802	677	544
Polmak	2026	2 164,41	4,04	157	9	115	33	—	1 042	5,6	397	372	273	205
Nesseby	2027	1 404,85	6,26	257	31	169	56	1	1 481	7,9	489	566	426	328
Nord-Varanger	2029	1 238,94	7,42	375	54	268	51	2	1 687	9,0	480	702	505	409
Sør-Varanger	2030	3 670,25	11,56	720	225	414	76	5	9 466	50,7	2 917	3 445	3 104	2 510
Vardø handelsdistrikt	**538**	**3 109,38**	**4,89**	**295**	**104**	**152**	**36**	**3**	**7 802**	**5,1**	**2 378**	**2 859**	**2 565**	**2 097**
Vardø	2002	3,72	..	..	..	..	..	..	3 428	43,9	999	1 271	1 158	935
Berlevåg	2024	1 093,98	1,66	159	75	75	9	—	1 666	21,4	485	617	564	482
Båtsfjord	2028	2 011,68	3,23	136	29	77	27	3	2 708	34,7	894	971	843	680

* etter kommunenavnet betyr at De finner ytterligere spesifikasjoner for kommunen i spesialtabellen for de 30 største byer. Beg. side 180.

ENKELTE KOMMUNER

Befolkning 1/12 1950			Inntektsforhold 1955					Industri		Detaljhandel (unntatt A/S Vinmonopolet)				Områdedistrikts- og kommunenummer
Hjemmehørende i alt	Bosatt i byer og hussamlinger	Private husholdninger	Innenbygds(-bys) personlige skattytere (I P S)	IPS med inntekt kr. 20 000 og mer	Antatt inntekt for IPS i alt i 1000 kr.	Antatt inntekt pr. IPS	Antatt inntekt pr. privat husholdning	Bedrifter 24/4 1953	Sysselsetting i 1952	Bedrifter 24/4 1953	Detaljomsetning 1952 i alt, i 1000 kr.	I pct. av nærmest høyere enhet	Detaljomsetn. 1952 pr. privat husholdning 1950	
27 664	**4 681**	**6 747**	**9 738**	**116**	**55 318**	**5 680**	**7 960**	**126**	**889**	**262**	**41 230**	**21,7**	**6 110**	**525**
11 096	2 312	2 778	3 760	44	22 391	5 960	7 880	34	428	90	15 276	37,1	5 500	1866
5 856	—	1 384	1 906	16	9 064	4 760	6 520	39	213	52	7 273	17,6	5 260	1867
3 327	438	715	1 221	5	6 091	4 990	8 240	13	44	24	4 600	11,2	6 430	1868
1 891	471	441	615	3	3 454	5 620	7 260	11	28	21	2 283	5,5	5 180	1869
5 494	1 460	1 429	2 236	48	14 318	6 400	9 530	29	176	75	11 798	28,6	8 260	1870
143 848	**54 714**	**34 621**	**57 648**	**1 081**	**375 510**	**6 510**	**10 190**	**659**	**4 898**	**1 326**	**285 636**	**43,4**	**8 250**	**53**
39 406	**15 928**	**10 055**	**16 532**	**392**	**112 546**	**6 810**	**10 530**	**188**	**1 465**	**374**	**87 972**	**30,8**	**8 750**	**531**
10 931	10 931	3 392	5 363	285	47 287	8 820	12 690	120	908	240	67 252	76,4	19 830	1902
2 579	191	599	873	7	5 132	5 880	8 610	11	37	19	2 792	3,2	4 660	1930
2 282	—	509	752	3	3 799	5 050	7 800	2	5	10	1 687	1,9	3 310	1932
5 200	—	1 077	1 862	5	9 029	4 850	8 350	12	44	23	3 757	4,3	3 490	1933
11 606	4 684	3 013	5 408	85	35 827	6 620	10 730	35	400	45	8 340	9,5	2 770	1934
1 631	—	353	557	4	2 980	5 350	8 660	3	10	12	963	1,1	2 730	1935
3 093	122	686	928	—	4 973	5 360	7 580	4	10	16	1 679	1,9	2 450	1936
2 084	—	426	789	3	3 519	4 460	7 720	1	51	9	1 502	1,7	3 530	1937
22 613	**2 541**	**5 221**	**9 004**	**82**	**52 241**	**5 800**	**9 590**	**84**	**533**	**173**	**32 959**	**11,5**	**6 310**	**532**
755	—	188	441	4	2 817	6 390	12 580	4	12	4	1 484	4,5	7 890	1923
4 781	177	1 159	1 978	27	12 562	6 350	10 100	23	66	43	9 140	27,7	7 890	1924
2 872	—	649	1 143	13	5 918	5 180	8 790	15	60	14	2 953	9,0	4 550	1925
2 125	—	456	699	2	3 960	5 670	9 080	4	4	10	2 085	6,3	4 570	1926
2 522	—	534	873	2	4 015	4 600	7 530	4	10	17	2 191	6,6	4 100	1927
1 449	463	357	557	8	4 277	7 680	11 720	5	88	13	1 699	5,2	4 760	1929
8 109	1 901	1 878	3 313	26	18 692	5 640	9 490	29	293	72	13 407	40,7	7 140	1931
14 846	**1 947**	**3 226**	**5 446**	**30**	**26 672**	**4 900**	**7 850**	**38**	**185**	**90**	**16 740**	**5,9**	**5 190**	**533**
2 700	330	614	945	6	4 836	5 120	7 630	7	31	15	2 655	15,9	4 320	1938
1 847	165	386	599	2	2 837	4 740	7 000	2	2	6	1 303	7,8	3 380	1939
3 074	—	647	1 054	1	4 266	4 050	6 310	—	—	17	2 578	15,4	3 980	1940
4 769	1 031	1 024	1 919	14	10 402	5 420	9 470	17	132	33	7 170	42,8	7 000	1941
2 456	421	555	929	7	4 331	4 660	7 390	12	20	19	3 034	18,1	5 470	1942
15 493	**4 959**	**3 358**	**5 672**	**49**	**30 240**	**5 330**	**8 460**	**46**	**210**	**114**	**24 521**	**8,6**	**7 300**	**534**
2 508	—	547	790	1	3 876	4 910	7 070	11	29	21	2 143	8,7	3 920	1943
1 557	284	226	554	5	2 239	4 040	8 780	—	—	8	960	3,9	4 250	2011
5 464	3 385	1 255	1 907	27	12 319	6 460	8 770	21	64	40	13 028	53,1	10 380	2012
3 491	594	793	1 377	7	6 315	4 590	8 010	4	13	29	4 800	19,6	6 050	2013
2 473	696	537	1 044	9	5 491	5 260	9 470	10	104	16	3 590	14,6	6 690	2014
12 667	**6 830**	**3 083**	**5 398**	**175**	**39 549**	**7 330**	**11 470**	**79**	**605**	**144**	**30 857**	**10,8**	**10 010**	**535**
4 107	4 107	1 174	2 062	144	20 790	10 080	14 280	43	357	80	18 843	61,1	16 050	2001
1 764	1 154	403	631	4	3 877	6 140	9 360	7	26	15	3 563	11,5	8 840	2015
2 068	157	454	803	5	4 232	5 270	8 930	9	44	12	1 266	4,1	2 790	2016
1 902	291	403	754	4	3 519	4 670	8 800	9	29	15	2 328	7,5	5 780	2017
2 826	1 121	649	1 148	18	7 131	6 210	10 110	11	149	22	4 857	15,7	7 480	2018
13 615	**6 828**	**3 125**	**5 348**	**62**	**33 741**	**6 310**	**9 940**	**84**	**564**	**143**	**30 155**	**10,6**	**9 650**	**536**
4 443	3 977	1 068	1 893	36	14 566	7 690	11 880	29	323	60	13 162	43,6	12 320	2019
3 308	—	746	1 243	4	6 154	4 950	8 000	8	23	30	5 873	19,5	7 870	2020
1 691	380	309	690	6	3 179	4 610	8 520	15	29	8	3 649	12,1	11 810	2021
2 438	1 276	548	897	12	5 778	6 440	10 100	16	123	25	4 223	14,0	7 710	2022
1 735	1 195	454	625	4	4 064	6 500	8 910	16	66	20	3 248	10,8	7 150	2023
17 906	**9 126**	**4 597**	**7 159**	**222**	**56 087**	**7 830**	**11 670**	**66**	**464**	**195**	**40 720**	**14,3**	**8 860**	**537**
2 609	2 609	762	1 119	63	10 704	9 570	13 180	22	141	41	10 537	25,9	13 830	2003
2 081	446	508	816	5	4 122	5 050	7 580	1	2	24	2 651	6,5	5 220	2025
970	—	189	297	2	1 427	4 800	6 960	—	—	7	1 191	2,9	6 300	2026
1 511	—	335	509	—	2 451	4 820	7 470	1	1	13	1 599	3,9	4 770	2027
1 819	1 276	443	679	—	3 469	5 110	8 480	4	21	14	1 561	3,8	3 520	2029
8 916	4 795	2 360	3 739	152	33 914	9 070	13 510	38	299	96	23 181	56,9	9 820	2030
7 302	**6 555**	**1 956**	**3 089**	**69**	**24 434**	**7 910**	**11 650**	**74**	**872**	**93**	**21 712**	**7,6**	**11 100**	**538**
3 278	3 278	890	1 427	44	12 549	8 790	13 420	24	293	42	10 486	48,3	11 780	2002
1 550	1 303	448	607	10	4 729	7 790	9 810	16	97	22	4 241	19,5	9 470	2024
2 474	1 974	618	1 055	15	7 156	6 780	10 520	34	482	29	6 985	32,2	11 300	2028

11 HOVEDSTADENS HANDELSOMRÅDE

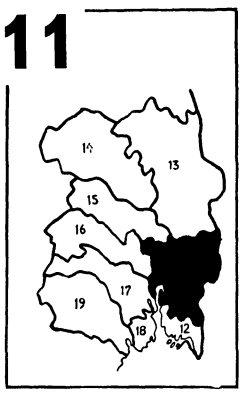

Området hører til Østre handelsfelt

Området omfatter 9 handelsdistrikter med i alt 3 byer og 48 herreder

For nærmere detaljopplysninger se områdetabellen side 58–67

Byer og hussamlinger 1950

Distrikt 111

Oslo	434 047
Forsteder til Oslo i Nesodden	1 161
Forsteder til Oslo i Oppegård	5 247
Forsteder til Oslo i Bærum	31 527
Forsteder til Oslo i Asker	1 680
Oslo med distriktsforsteder	473 662
Vollebukta i Asker (ind,str.st.)	478
Heggedal st. i Asker (stasj.by)	586
Asker st. i Asker (stasj.by)	398
Dikemark i Asker (anstalt)	394
4 andre i Bærum og Asker	894

Distrikt 112

Drøbak	2 192
Forsteder til Drøbak i Frogn	331
Drøbak med forsteder	2 523
Ski i Ski (stasj.by)	3 541
Ås i Ås (stasj.by)	1 006
Norges Landbr.høyskole i Ås	557
Frogn om Drøbak (tettb.) i Frogn	365
Kråkstad i Kråkstad (stasj.by)	220

Distrikt 113

Nerdrum i Fet (tettb.)	548
Fetsund i Fet (stasj.by)	444
Forsteder til Oslo i Rælingen	2 333
Forsteder til Oslo i Lørenskog	6 765
Forsteder til Oslo i Skedsmo	6 730
Skedsmokorset i Skedsmo (tettb.)	339
Lillestrøm, forstad til Oslo	8 388
Leirsund i Skedsmo (stasj.by)	262

Distrikt 114

Ørje i Øymark (tettb.)	808
Skjønnhaug i Trøgstad (tettb.)	417
Spydeberg i Spydeberg (stasj.by)	482
Askim i Askim (ind, stasj.by)	4 958
Momarken–Åslia i Eidsberg (tettb.)	340
Mysen (ind,stasj.by)	2 525
Tomter i Hobøl (stasj.by)	382
7 andre i Trøgstad, Eidsberg, Skiptvet og Hobøl	1 635

Distrikt 115

Sørumsand i Sørum (stasj.by)	726
7 andre i S. Høland, N. Høland Blaker og Sørum	1 042

Distrikt 116

Kongsvinger	2 157
Forsteder til Kongsvinger i Vinger	877
Kongsvinger med forsteder	3 034
Magnor i Eidskog (stasj.by)	717
Skotterud i Eidskog (stasj.by)	537
Roverud i Brandval (stasj.by)	576
Kirkenær i Grue (stasj.by)	660
Svullrya i Grue (tettb.)	331
3 andre i Brandval og Grue	599

Distrikt 117

Årnes i Nes (A) (stasj.by)	1 063
Skarnes i Sør-Odal (stasj.by)	781

Distrikt 118

Jessheim i Ullensaker (stasj.by)	1 642
Kløfta i Ullensaker (stasj.by)	848
Røgler m. v. i Ullensaker (leir)	417
Østerrike m. v. i Ullensaker (leir)	355
Nygard i Eidsvoll (ind,stasj.by)	474
Styri i Eidsvoll (tettb.)	329
Sundet i Eidsvoll (stasj.by)	310
7 andre i Ullensaker, Eidsvoll og Nannestad	1 252

Distrikt 119

Roa i Lunner (stasj.by)	369
Jaren i Gran og Brandbu (stasj.by)	555
Gran i Gran (stasj.by)	451
Augedal i Brandbu (stasj.by)	915
4 andre i Lunner	683

Sammendrag Område 11

Oslo med forsteder i distr. 111	473 662
Forsteder til Oslo i distr. 113	24 216
Oslo med alle forsteder	497 878
Kongsvinger med forsteder	3 034
Drøbak med forsteder	2 523
Ski (stasj.by) i distr. 112	3 541
Ås (stasj.by) i distr. 112	1 006
Askim (ind,stasj.by) i distr. 114	4 958
Mysen (ind,stasj.by) i distr. 114	2 525
Årnes (stasj.by) i distr. 117	1 063
Jessheim (stasj.by) i distr. 118	1 642
Øvrige hussamlinger	22 476
I alt bosatt i byer og hussamlinger	540 646

Distriktene i prosent av området

	Distriktsnummer								
	111	112	113	114	115	116	117	118	119
Landareal	9,0	3,2	4,8	11,1	11,6	25,0	14,2	11,9	9,1
Bruk med jordbruksareal	20,5	4,9	12,4	11,7	7,2	12,2	11,0	13,6	6,5
Hjemmehør. befolkning 1/1 1956	70,9	2,6	5,6	4,5	2,4	4,1	3,3	4,4	2,3
Antatt inntekt, i alt 1955	82,0	1,8	4,4	2,9	1,2	2,3	1,7	2,6	1,1
Ant. innt. for IPS, 1955	80,5	2,0	4,8	3,0	1,3	2,5	1,9	2,9	1,2
Ant. innt. pr. IPS, 1955	110,5	80,8	87,5	69,2	61,5	66,8	62,6	70,6	62,3
Bruttoprod.verdi i industri 1952	85,6	1,0	3,6	3,6	0,8	1,5	1,0	2,3	0,5
Sysselsetting i industri 1952	83,2	1,3	4,4	4,3	1,1	1,8	1,0	2,2	0,6
Detaljomsetning 1952	84,8	1,2	2,9	2,7	1,0	2,6	1,5	2,3	1 0
Detj.oms. 1952 pr. priv. hush. 1950	114,6	52,0	58,7	64,4	48,1	71,7	52,2	60,3	48,4

Noen viktige tall fra tabellene

Hjemmehørende befolkning 1/1 1956	748 201
Private husholdninger 1/1 1956	246 812
Skattytere, i alt 1955	376 839
Antatt inntekt, i alt 1955. 1 000 kr.	4 491 337
Personlige skattytere (IPS) 1955	348 270
Med inntekt under kr. 4 000	45 510
Med inntekt kr. 4 000–7 900	81 065
Med inntekt kr. 8 000–11 900	89 074
Med inntekt kr. 12 000–19 900	94 023
Med inntekt kr. 20 000 og mer	31 412
Antatt inntekt for IPS, 1955, 1 000 kr.	3 943 456
Ant. innt. pr. IPS, 1955	11 320
Ant. innt. pr. priv. husholdn., 1955	15 980
Industribedrifter 24/4 1953	6 171
Sysselsetting i industri 1952	93 559
Bruttoprod.verdi i industri 1952. 1 000 kr.	3 873 534
Engroshandelsbedrifter 24/4 1953	2 445
Engrosomsetning 1952. 1 000 kr.	7 110 688
Detaljhandelsbedrifter 24/4 1953	9 021
Detaljomsetning 1952. 1 000 kr.	2 554 443
Detj.oms. 1952 pr. priv. husholdning 1950	10 980

Se også de grafiske framstillinger.

Distrikts- og herredsoversikt

111. Oslo handelsdistrikt
0301 Oslo
0216 Nesodden
0217 Oppegård
0219 Bærum
0220 Asker
0233 Nittedal

112. Drøbak/Ski handelsdistrikt
0203 Drøbak
0212 Kråkstad
0213 Ski
0214 Ås
0215 Frogn

113. Lillestrøm handelsdistrikt
0227 Fet
0228 Rælingen
0229 Enebakk
0230 Lørenskog
0231 Skedsmo
0232 Lillestrøm

114. Askim/Mysen handelsdistrikt
0119 Øymark
0120 Rødenes
0122 Trøgstad
0123 Spydeberg
0124 Askim
0125 Eidsberg
0126 Mysen
0127 Skiptvet
0138 Hobøl

115. Nedre Romerike handelsdistrikt
0121 Rømskog
0221 S. Høland
0222 N. Høland
0223 Setskog
0224 Aurskog
0225 Blaker
0226 Sørum

116. Kongsvinger handelsdistrikt
0402 Kongsvinger
0420 Eidskog
0421 Vinger
0422 Brandval
0423 Grue
0424 Hof

117. Årnes/Skarnes handelsdistrikt
0236 Nes
0418 Nord-Odal
0419 Sør-Odal

118. Øvre Romerike handelsdistrikt
0234 Gjerdrum
0235 Ullensaker
0237 Eidsvoll
0238 Nannestad
0239 Hurdal
0240 Feiring

119. Hadeland handelsdistrikt
0533 Lunner
0534 Gran
0535 Brandbu

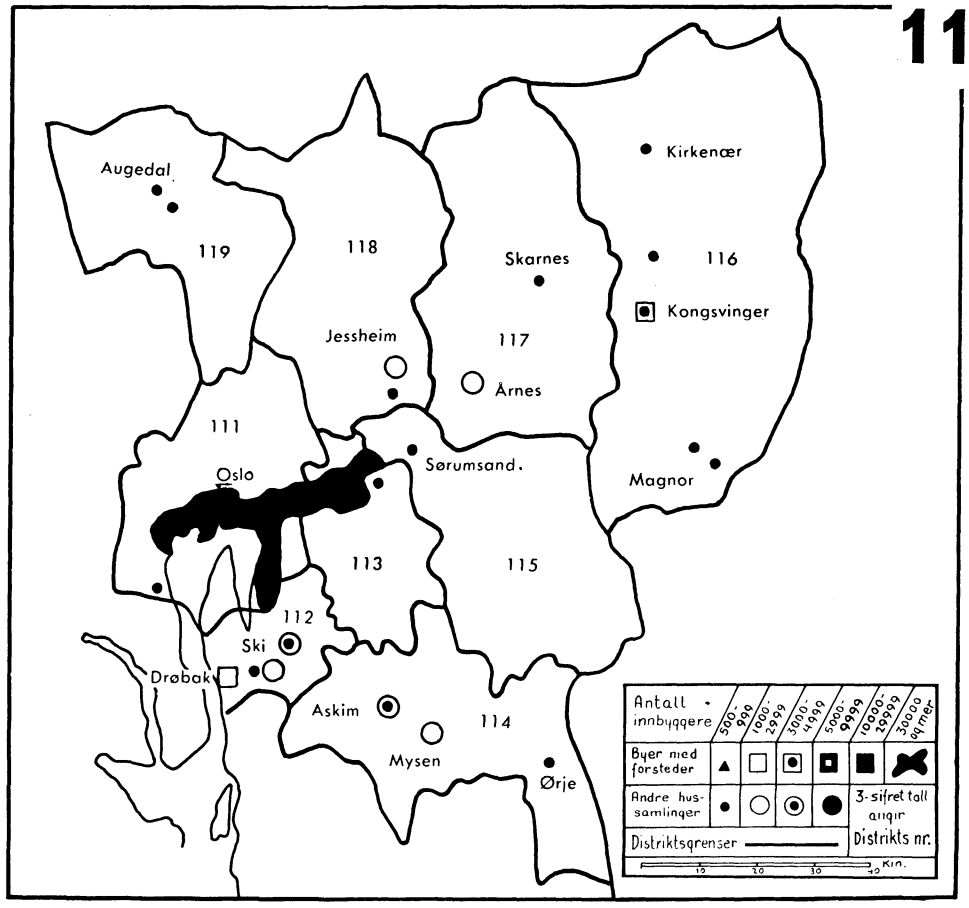

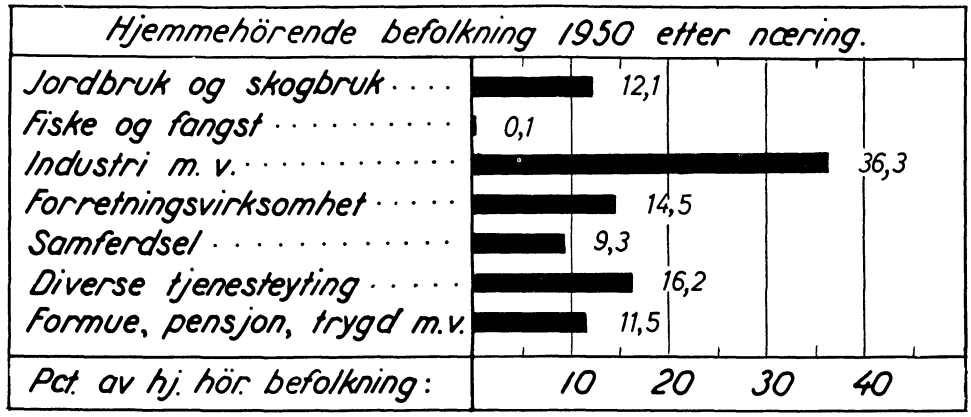

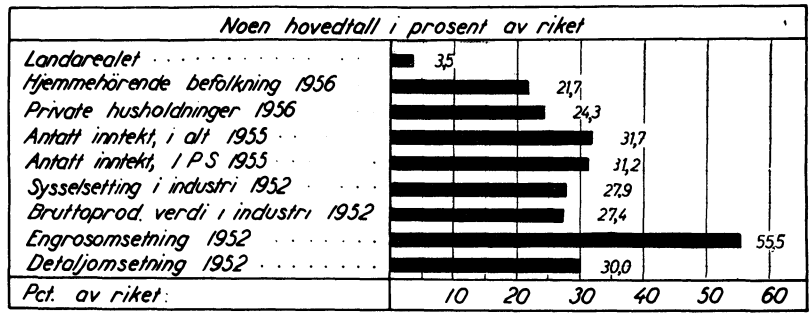



Aviser og avisannonseenheter (Norsk Aviskatalog 1957–1958)

Innen distrikt nr.	Utgiver(tryknings)sted	I alt	Enheter som trykkes 6 ganger pr. uke	3	2	1
111	Oslo	18	10	1	1	6
	Sandvika	1		1		
112	Drøbak	1		1		
	Ski	2		2		
113	Lillestrøm	3		2	1	
114	Askim	2		2		
	Mysen	1		1		
115	Bjørkelangen	1		1		
116	Kongsvinger	1	1			
117	Årnes	1		1		
118	Eidsvoll	1		1		
	Kløfta	1			1	
119	Brandbu	1		1		
I alt		34	11	14	3	6

12 YTRE ØSTFOLD HANDELSOMRÅDE

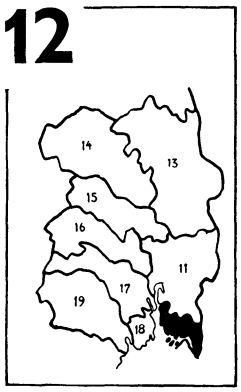

Området hører til Østre handelsfelt

Området omfatter 4 handelsdistrikter med i alt 6 byer og 19 herreder

For nærmere detaljopplysninger se områdetabellen side 58–67

Byer og hussamlinger 1950

Distrikt 121

Halden	9 939
Forsteder til Halden i Berg	3 911
Forsteder til Halden i Idd	917
Halden med forsteder	14 767
Sponvika i Berg (str.st.)	300
5 andre i Idd	815

Distrikt 122

Sarpsborg	13 234
Forsteder til Sarpsborg i Skjeberg	4 126
Forsteder til Sarpsborg i Tune	6 052
Sarpsborg med distriktsforsteder	23 412
Skjeberg i Skjeberg (stasj.by)	589
Rakkestad i Rakkestad (stasj.by)	1 613
Greåker i Tune (ind,stasj.by)	2 098
3 andre i Skjeberg, Rakkestad og Tune	539

Distrikt 123

Fredrikstad	14 326
Forsteder til Fredrikstad i Borge	2 204
Forsteder til Fredrikstad i Glemmen	13 505
Forsteder til Fredrikstad i Kråkerøy	3 306
Forsteder til Fredrikstad i Onsøy	2 772
Fredrikstad med forsteder	36 113
Skjærhollen i Hvaler (str.st.)	331
Forsteder til Sarpsborg i Borge	817
Torp-Moum i Borge (ind,stasj.by)	2 084
Nes-Valle i Rolvsøy (tettb.)	727
Hauge i Rolvsøy (tettb.)	566
Engelsviken i Onsøy (str.st.)	578
Vikane i Onsøy (str.st.)	328
15 andre i Hvaler, Borge Rolvsøy, Kråkerøy og Onsøy	2 579

Distrikt 124

Moss	18 489
Forsteder til Moss i Rygge	196
Moss med forsteder	18 685
Son l.	561
Hvitsten l.	81
Ryggeradet i Rygge (stasj.by)	387
Hølen i Vestby (stasj.by)	334
Vestby i Vestby (stasj.by)	460
5 andre i Råde, Rygge og Vestby	1 075

Sammendrag Område 12

Halden med forsteder	14 767
Sarpsborg med forsteder i distr. 122	23 412
Forsteder til Sarpsborg i distr. 123	817
Sarpsborg med alle forsteder	24 229
Fredrikstad med forsteder	36 113
Moss med forsteder	18 685
Son l.	561
Hvitsten l.	81
Rakkestad (stasj.by) i distr. 122	1 613
Greåker (ind,stasj.by) i distr. 122	2 098
Torp-Moum (ind,stasj.by) i distr. 123	2 084
Øvrige hussamlinger	9 608
I alt bosatt i byer og hussamlinger	109 839

Distriktene i prosent av området

	Distriktsnummer			
	121	122	123	124
Landarealet	33,2	30,1	13,8	22,9
Bruk med jordbruksareal	16,7	29,5	40,3	13,6
Hjemmehør. befolkning 1/1 1956	15,9	26,6	35,6	21,9
Antatt inntekt, i alt 1955	15,7	28,4	34,7	21,3
Ant. innt. for IPS, 1955	16,3	26,8	34,9	22,1
Ant. innt. pr. IPS, 1955	99,1	103,1	102,0	94,0
Bruttoprod. verdi i industri 1952	14,6	31,5	36,0	17,9
Sysselsetting i industri 1952	16,5	28,0	35,6	19,8
Detaljomsetning 1952	15,4	28,1	36,1	20,5
Detj.oms. 1952 pr. priv. hush. 1950	89,6	109,2	100,3	96,8

Aviser og avisannonseenheter

(etter Norsk Aviskatalog 1957–1958)

Innen distrikt nr.	Utgiver(tryknings)sted	I alt	Enheter som trykkes 6 ganger pr. uke	3	1
121	Halden	2	2		
122	Sarpsborg	2	2		
	Rakkestad	1		1	
123	Fredrikstad	2	2		
124	Moss	3	2		1
I alt		10	8	1	1

Noen viktige tall fra tabellene

Hjemmehørende befolkning 1/1 1956	165 212
Private husholdninger 1/1 1956	51 099
Skattytere, i alt 1955	82 423
Antatt inntekt, i alt 1955. 1 000 kr.	774 149
Personlige skattytere (IPS) 1955	73 194
Med inntekt under kr. 4 000	11 428
Med inntekt kr. 4 000–7 900	15 681
Med inntekt kr. 8 000–11 900	20 869
Med inntekt kr. 12 000–19 900	18 219
Med inntekt kr. 20 000 og mer	2 748
Antatt inntekt for IPS, 1955. 1 000 kr.	679 766
Ant. innt. pr. IPS, 1955	9 290
Ant. innt. pr. priv. husholdn., 1955	13 300
Industribedrifter 24/4 1953	1 456
Sysselsetting i industri 1952	29 089
Bruttoprod.verdi i industri 1952. 1 000 kr.	1 509 496
Engroshandelsbedrifter 24/4 1953	271
Engrosomsetning 1952. 1 000 kr.	328 447
Detaljhandelsbedrifter 24/4 1953	2 133
Detaljomsetning 1952. 1 000 kr.	422 106
Detj.oms. 1952 pr. priv. husholdning 1950	8 740

Se også de grafiske framstillinger.

BOSETTINGSKART
— ET HJELPEMIDDEL FOR DEM

Rekker varene Deres fram til alle kjøpere i det distrikt De vil selge i?
Har De forbindelser på de «riktige» stedene?
Kan reisende-rutene med fordel legges om?
Er salgs- eller organisasjonsapparatet Deres modent for en omlegging?

Dette er spørsmål av vesentlig betydning for bedriften Deres. Et vilkår for å kunne svare, er at De vet hvor kundene er, og da vil Statistisk Sentralbyrås nye bosettingskart være til god hjelp. Det er et enkelt, men effektivt hjelpemiddel for markedsanalyser og fremtidige disposisjoner.

Hvordan kartet leveres

Bosettingskartet er delt i 15 kartblad pluss et tittelblad.
Om De ikke spesifiserer noe annet i Deres bestilling, leveres kartverket falset (brettet) i en kartongmappe som passer til en vanlig bokhylle.
De kan imidlertid også be om å få kartet sendt ufalset (ubrettet), f. eks. hvis De vil klistre bladene opp på plater. Hvert blad er ufalset ca. 48,5 × 62,5 centimeter.
Skal De tegne salgsdistrikter e. l. inn på kartet, kan, ved spesifikasjon, kartet også leveres trykt uten landtone.
Ufalset kan kartet dessuten leveres innsatt i stivperm med patentklemmer.

Priser

Bestiller De kartet direkte fra Statistisk Sentralbyrå, er prisen 35 kroner for hele kartverket. Ved større bestillinger gis rabatt. Stivperm med klemmer koster kr. 17,50 i tillegg til kartprisen. Ved kjøp av enkeltblader er prisen kr. 4,00 for kartbladene og kr. 3,00 for tittelbladet.

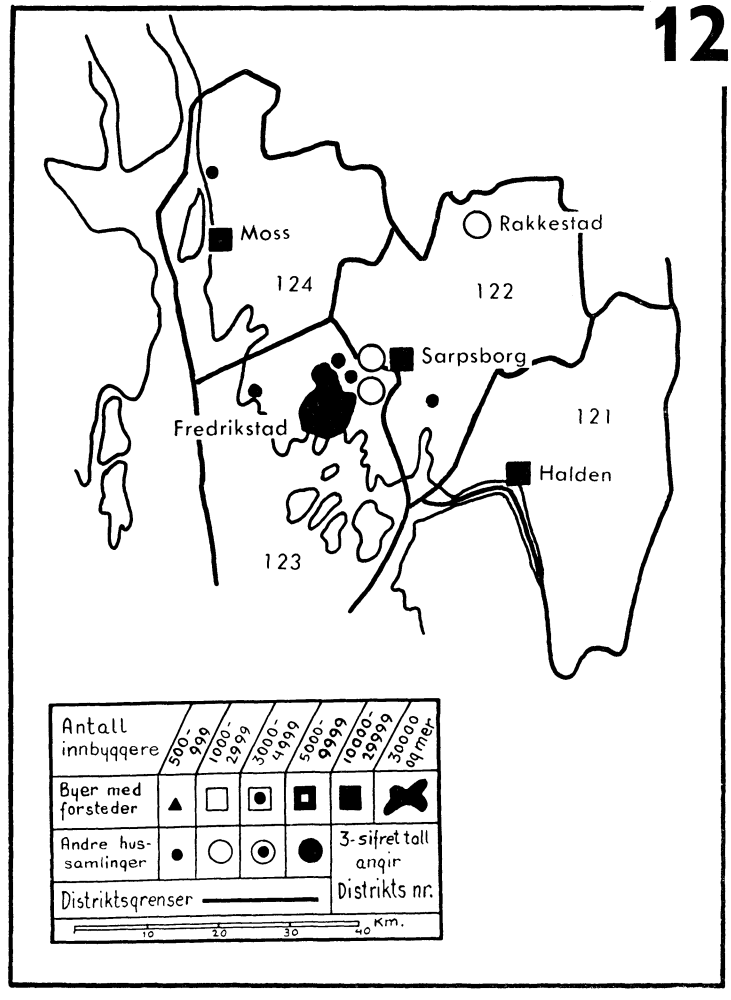

Distrikts- og herredsoversikt

121. Halden handelsdistrikt
0101 Halden
0116 Berg
0117 Idd
0118 Aremark

122. Sarpsborg handelsdistrikt
0102 Sarpsborg
0114 Varteig
0115 Skjeberg
0128 Rakkestad
0129 Degernes
0130 Tune

123. Fredrikstad handelsdistrikt
0103 Fredrikstad
0111 Hvaler
0112 Torsnes
0113 Borge
0131 Rolvsøy
0132 Glemmen
0133 Kråkerøy
0134 Onsøy

124. Moss handelsdistrikt
0104 Moss
0201 Son l.
0202 Hvitsten l.
0135 Råde
0136 Rygge
0137 Våler
0211 Vestby



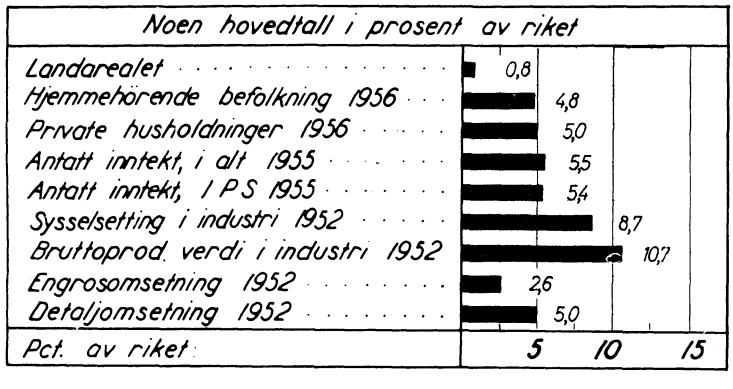

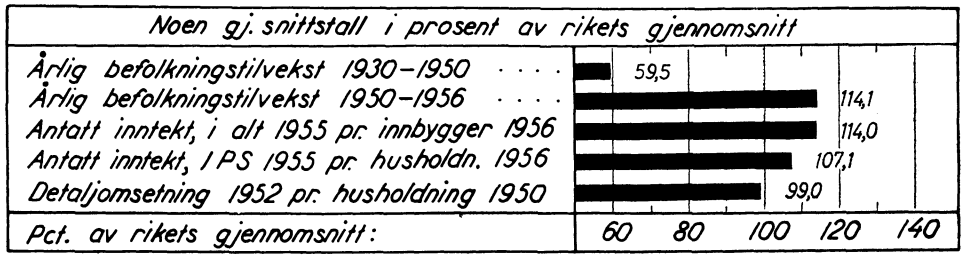

13

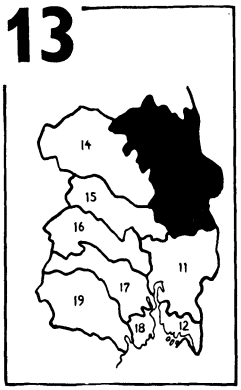

HEDEMARKEN OG ØSTERDALENE HANDELSOMRÅDE

Området hører til Østre handelsfelt

Området omfatter 3 handelsdistrikter med i alt 1 by og 21 herreder

For nærmere detaljopplysninger se områdetabellen side 58–67

Byer og hussamlinger 1950

Distrikt 131

Hamar	11 507
Forsteder til Hamar i Vang	1 654
Hamar med forsteder	13 161
Brumunddal i Ringsaker og Veldre (ind,stasj.by)	3 265
Moelv i Ringsaker (ind,stasj.by)	1 560
Ådalsbruk med Kleivfoss i Løten (ind,stasj.by)	511
Løten i Løten (stasj.by)	372
Stange i Stange (ind,stasj.by)	1 282
Bekkelaget i Stange (tettb.)	1 082
Sandvika i Stange (tettb.)	438
5 andre i Ringsaker, Løten og Stange	778

Distrikt 132

Flisa i Åsnes (stasj.by)	354
Våler i Våler (stasj.by)	569
Elverum i Elverum (stasj.by)	3 595
Innbygda i Trysil (tettb.)	408
Rena i Åmot (ind,stasj.by)	974
Koppang i Stor-Elvdal (stasj.by)	823
7 andre i Våler, Elverum, Trysil og Ytre Rendal	1 200

Distrikt 133

Tynset i Tynset (stasj.by)	450
Alvdal i Alvdal (stasj.by)	389
3 andre i Tolga og Folldal	828

Distriktene i prosent av området

	Distriktsnummer		
	131	132	133
Landareal	12,0	59,5	28,6
Bruk med jordbruksareal 1949	46,8	41,4	11,7
Hjemmehør. befolkning 1/1 1956	53,5	36,4	10,2
Antatt inntekt, i alt 1955	56,7	35,2	8,1
Ant. innt. for IPS, 1955	57,0	34,9	8,1
Ant. innt. pr. IPS, 1955	107,0	95,8	78,7
Bruttoprod.verdi i industri 1952	75,6	19,6	4,8
Sysselsetting i industri 1952	71,9	24,3	3,8
Detaljomsetning 1952	59,2	32,7	8,0
Detj.oms. 1952 pr. priv. hush. 1950	109,1	90,0	85,4

Sammendrag Område 13

Hamar med forsteder	13 161
Brumunddal (ind,stasj.by) i distr. 131	3 265
Moelv (ind,stasj.by) i distr. 131	1 560
Stange (ind,stasj.by) i distr. 131	1 282
Bekkelaget (tettb.) i distr. 131	1 082
Elverum (stasj.by) i distr. 132	3 595
Øvrige hussamlinger	8 094
I alt bosatt i byer og hussamlinger	32 039

Definisjoner og spesifikasjons-forklaringer

finner De i

TEKSTAVSNITTET SIDE 14–18 og

STANDARDAVSNITTET SIDE 26

og 34

Noen viktige tall fra tabellene

Hjemmehørende befolkning 1/1 1956	128 898
Private husholdninger 1/1 1956	36 136
Skattytere, i alt 1955	58 928
Antatt inntekt, i alt 1955. 1 000 kr.	431 007
Personlige skattytere (IPS) 1955	54 244
Med inntekt under kr. 4 000	14 554
Med inntekt kr. 4 000–7 900	17 588
Med inntekt kr. 8 000–11 900	14 127
Med inntekt kr. 12 000–19 900	5 880
Med inntekt kr. 20 000 og mer	1 391
Antatt inntekt for IPS, 1955. 1 000 kr.	409 630
Ant. innt. pr. IPS, 1955	7 550
Ant. innt. pr. priv. husholdn., 1955	11 340
Industribedrifter 24/4 1953	938
Sysselsetting i industri 1952	7 705
Bruttoprod.verdi i industri 1952. 1 000 kr.	336 375
Engroshandelsbedrifter 24/4 1953	182
Engrosomsetning 1952. 1 000 kr.	121 781
Detaljhandelsbedrifter 24/4 1953	1 047
Detaljomsetning 1952. 1 000 kr.	287 616
Detj.oms. 1952 pr. priv. husholdning 1950	8 210

Se også de grafiske framstillinger.

Distrikts- og herredsoversikt

131. Hamar handelsdistrikt

0401 Hamar
0411 Nes
0412 Ringsaker
0413 Furnes
0414 Vang
0415 Løten
0416 Romedal
0417 Stange

132. Elverum/Rena handelsdistrikt

0425 Åsnes
0426 Våler
0427 Elverum
0428 Trysil
0429 Åmot
0430 Stor-Elvdal
0431 Sollia
0432 Ytre Rendal
0434 Engerdal

133. Tynset handelsdistrikt

0433 Øvre Rendal
0436 Tolga
0437 Tynset
0438 Alvdal
0439 Folldal

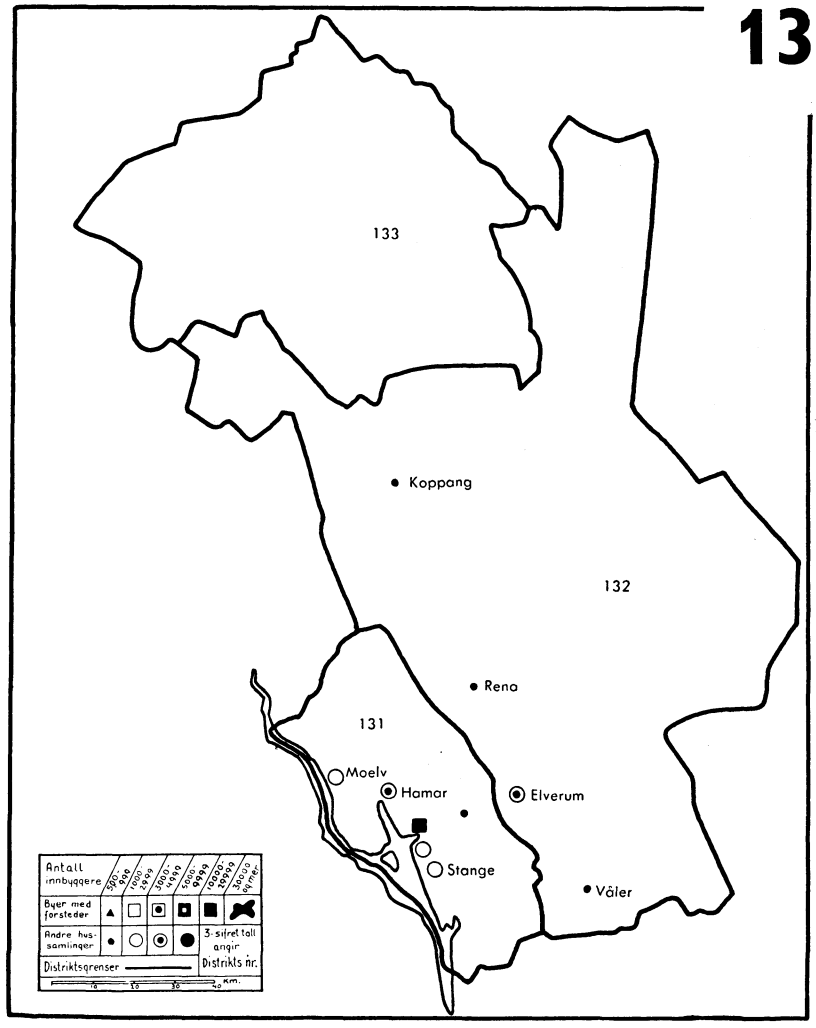

Har De undersøkt

om det er

FLERE AV DERES PERSONALE

som har bruk for

DENNE BOK?



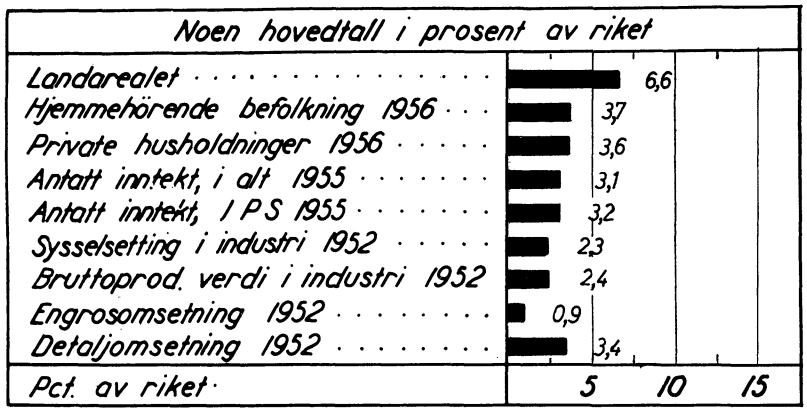

Aviser og avisannonseenheter
(etter Norsk Aviskatalog 1957–1958)

Innen distrikt nr.	Utgiver(tryknings)sted	I alt	Enheter som trykkes 6 ganger pr. uke	Enheter som trykkes 3 ganger pr. uke
131	Hamar	2	2	
	Brumunddal	1		1
132	Elverum	1	1	
133	—	–	–	–
I alt		4	3	1

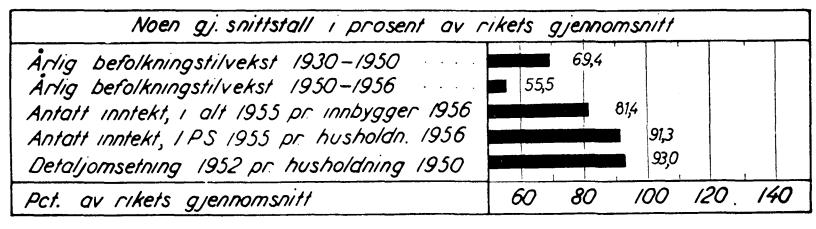

14 GUDBRANDSDALEN HANDELSOMRÅDE

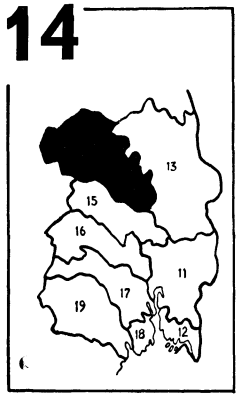

Området hører til Østre handelsfelt

Området omfatter 3 handelsdistrikter med i alt 1 by og 14 herreder

For nærmere detaljopplysninger se områdetabellen side 58–67

Byer og hussamlinger 1950

Distrikt 141

Lillehammer	6 634
Forsteder til Lillehammer i Fåberg	2 592
Lillehammer med forsteder	9 226
Tretten og Stav i Øyer (stasj.by)	413
Fåberg i Fåberg (stasj.by)	485
2 andre i Ø. Gausdal og Fåberg	382

Distrikt 142

Kvam i Nord-Fron (stasj.by)	490
Vinstra i Nord-Fron (stasj.by)	515
Vålebru i Ringebu (stasj.by)	792
Fåvang i Ringebu (ind.stasj.by)	352

Distrikt 143

Dombås i Dovre (stasj.by)	502
Lom i Lom (tettb.)	388
Vågåmo i Vågå (tettb.)	660
Otta i Sel (stasj.by)	1 027
Dovre i Dovre (stasj.by)	240

Sammendrag Område 14

Lillehammer med forsteder	9 226
Otta (stasj.by) i distr. 143	1 027
Øvrige hustamlinger	5 219
I alt bosatt i byer og hussamlinger	15 472

Aviser og avisannonseenheter
(etter Norsk Aviskatalog 1957–1958)

Innen distrikt nr.	Utgiver(tryknings)sted	I alt
141	Lillehammer	2[1]
142	—	–
143	—	–
I alt		2

[1]) Begge aviser trykkes 6 ganger pr. uke

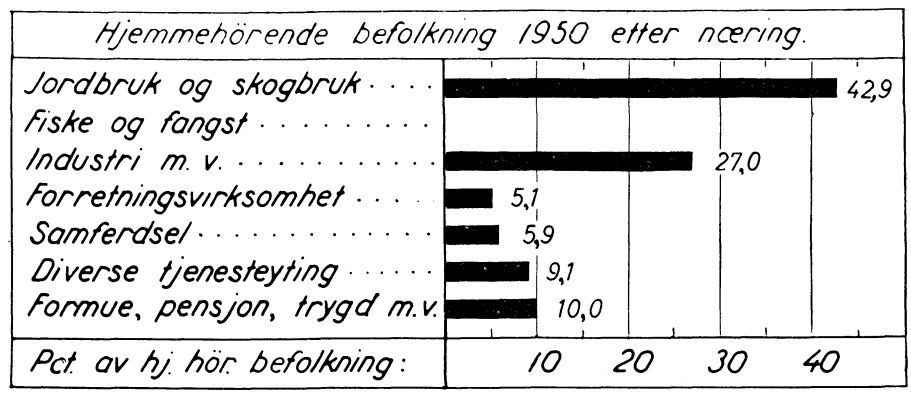

Distriktene i prosent av området

	Distriktsnummer		
	141	142	143
Landarealet	14,8	20,7	64,5
Bruk med jordbruksareal 1949	34,5	28,7	36,8
Hjemmehør. befolkning 1/1 1956	43,7	23,6	32,7
Antatt inntekt, i alt 1955	51,3	21,1	27,6
Ant. innt. for IPS, 1955	50,4	20,9	28,7
Ant. innt. pr. IPS, 1955	112,8	87,7	91,4
Bruttoprod.verdi i industri 1952	71,1	11,5	17,4
Sysselsetting i industri 1952	64,9	13,8	21,3
Detaljomsetning 1952	58,4	16,8	24,8
Detj.oms. 1952 pr. priv. hush. 1950	127,6	72,4	79,9

Noen viktige tall fra tabellene

Hjemmehørende befolkning 1/1 1956	64 787
Private husholdninger 1/1 1956	17 033
Skattytere, i alt 1955	31 600
Antatt inntekt, i alt 1955. 1 000 kr.	202 274
Personlige skattytere (IPS) 1955	28 595
Med inntekt under kr. 4 000	9 894
Med inntekt kr. 4 000–7 900	8 735
Med inntekt kr. 8 000–11 900	6 475
Med inntekt kr. 12 000–19 900	2 796
Med inntekt kr. 20 000 og mer	507
Antatt inntekt for IPS, 1955. 1 000 kr.	190 579
Ant. innt. pr. IPS, 1955	6 660
Ant. innt. pr. priv. husholdn., 1955	11 190
Industribedrifter 24/4 1953	480
Sysselsetting i industri 1952	3 217
Bruttoprod.verdi i industri 1952. 1 000 kr.	148 032
Engroshandelsbedrifter 24/4 1953	69
Engrosomsetning 1952. 1 000 kr.	96 591
Detaljhandelsbedrifter 24/4 1953	498
Detaljomsetning 1952. 1 000 kr.	135 676
Detj.oms. 1952 pr. priv. husholdning 1950	8 120

Se også de grafiske framstillinger.

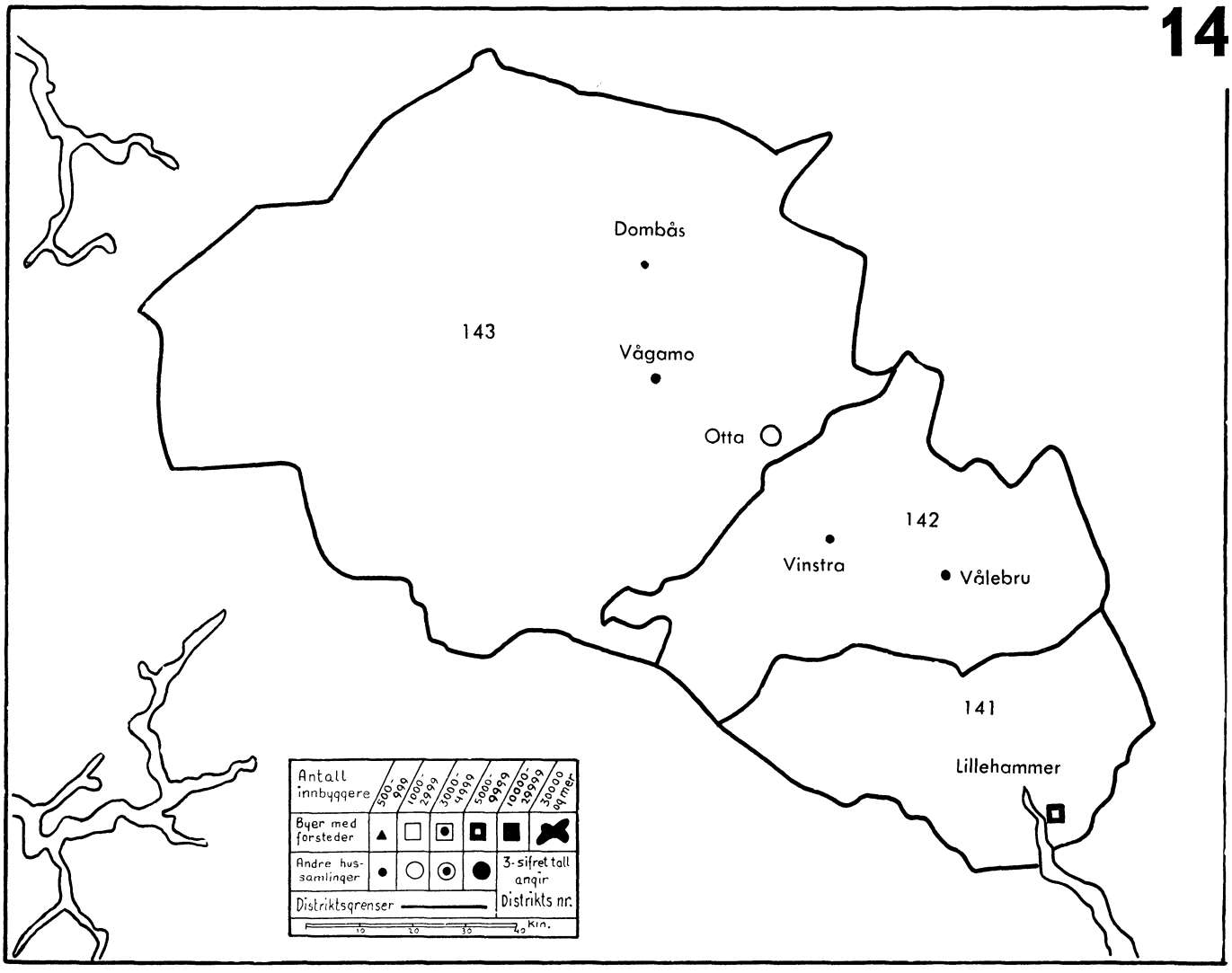

Distrikts- og herredsoversikt

141. Lillehammer handelsdistrikt

0501 Lillehammer
0521 Øyer
0522 Ø. Gausdal
0523 V. Gausdal
0524 Fåberg

142. Vinstra/Vålebru handelsdistrikt

0518 Nord-Fron
0519 Sør-Fron
0520 Ringebu

143. Otta handelsdistrikt

0511 Dovre
0512 Lesja
0513 Skjåk
0514 Lom
0515 Vågå
0516 Heidal
0517 Sel

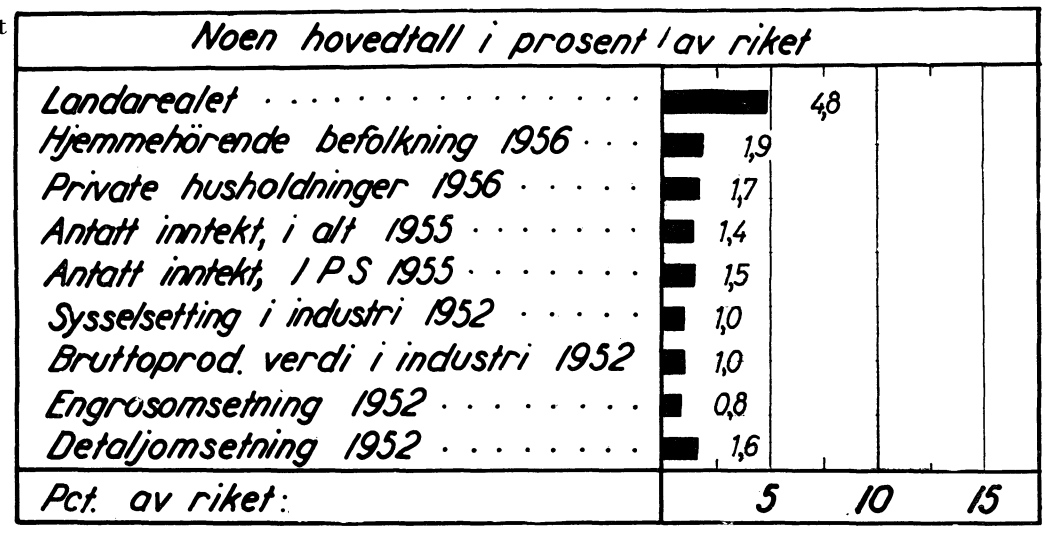



15 VESTOPPLAND HANDELSOMRÅDE

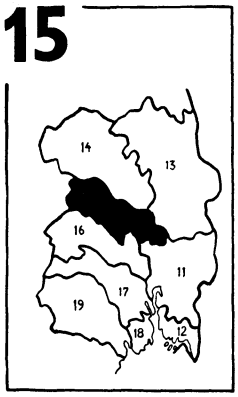

Området hører til Østre handelsfelt

Området omfatter 2 handelsdistrikter med i alt 1 by og 17 herreder

For nærmere detaljopplysninger se områdetabellen side 58–67

Byer og hussamlinger 1950

Distrikt 151

Gjøvik	6 080
Forsteder til Gjøvik i Vardal	4 043
Gjøvik med forsteder	10 123
Skreia i Ø. Toten (ind,stasj.by)	730
Kapp i Ø. Toten (ind,d/s-anl.)	501
Lena i Ø. Toten (stasj.by)	549
Raufoss i V. Toten (ind,stasj.by)	2 060
Vestrumenga i V. Toten (tettb.)	492
Eina i Eina (stasj.by)	411
5 andre i Ø. Toten, V. Toten og Kolbu	1 034

Distrikt 152

Holmen i S. Land (ind.)	797
Dokka i N. Land (stasj.by)	892

Distrikt 153

Fagernes i Nord-Aurdal (stasj.by)	982
Leira i Nord-Aurdal (stasj.by)	412
Aurdalsbyen i Nord-Aurdal (stasj.by)	368

Sammendrag Område 15

Gjøvik med forsteder	10 123
Raufoss (ind,stasj.by) i distr. 151	2 060
Øvrige hussamlinger	7 186
I alt bosatt i byer og hussamlinger	19 351

Distriktene i prosent av området

	Distriktsnummer		
	151	152	153
Landarealet	17,1	25,3	57,7
Bruk med jordbruksareal 1949	50,3	22,6	27,0
Hjemmehør. befolkning 1/1 1956	58,6	19,5	21,9
Antatt inntekt, i alt 1955	66,3	16,0	17,7
Ant. innt. for IPS, 1955	66,0	16,3	17,7
Ant. innt. pr. IPS, 1955	112,7	86,8	78,3
Bruttoprod.verdi i industri 1952	87,6	7,1	5,3
Sysselsetting i industri 1952	87,2	7,4	5,4
Detaljomsetning 1952	69,1	13,5	17,4
Detj.oms. 1952 pr. priv. hush. 1950	118,7	70,4	76,9

Aviser og avisannonseenheter
(etter Norsk Aviskatalog 1957–1958)

Innen distrikt nr.	Utgiver(tryknings)sted	Enheter som trykkes: I alt	6 ganger pr. uke	3 ganger pr. uke	1 ganger pr. uke
151	Gjøvik	3	2		1
	Lena	1		1	
152	—	–	–	–	–
153	Fagernes	1		1	
I alt		5	2	2	1

Noen viktige tall fra tabellene

Hjemmehørende befolkning 1/1 1956	78 396
Private husholdninger 1/1 1956	22 597
Skattytere, i alt 1955	37 198
Antatt inntekt, i alt 1955. 1 000 kr.	256 583
Personlige skattytere (IPS) 1955	33 616
Med inntekt under kr. 4 000	9 981
Med inntekt kr. 4 000–7 900	10 969
Med inntekt kr. 8 000–11 900	7 444
Med inntekt kr. 12 000–19 900	4 131
Med inntekt kr. 20 000 og mer	700
Antatt inntekt for IPS, 1955. 1 000 kr.	241 384
Ant. innt. pr. IPS, 1955	7 180
Ant. innt. pr. priv. husholdn., 1955	10 680
Industribedrifter 24/4 1953	574
Sysselsetting i industri 1952	6 578
Bruttoprod.verdi i industri 1952. 1 000 kr.	225 010
Engroshandelsbedrifter 24/4 1953	151
Engrosomsetning 1952. 1 000 kr.	47 769
Detaljhandelsbedrifter 24/4 1953	689
Detaljomsetning 1952. 1 000 kr.	167 120
Detj.oms. 1952 pr. priv. husholdning 1950	7 700

Se også de grafiske framstillinger.

NÆRMERE DETALJER
finner De i
SPESIFIKASJONSTABELLENE
SE TABELLNØKKELEN SIDE 46–47

NAVNGITTE STEDER OG DISTRIKTER
finner De hurtigst fram til
ved bruk av det alfabetiske
STEDSREGISTER SIDE 196–203

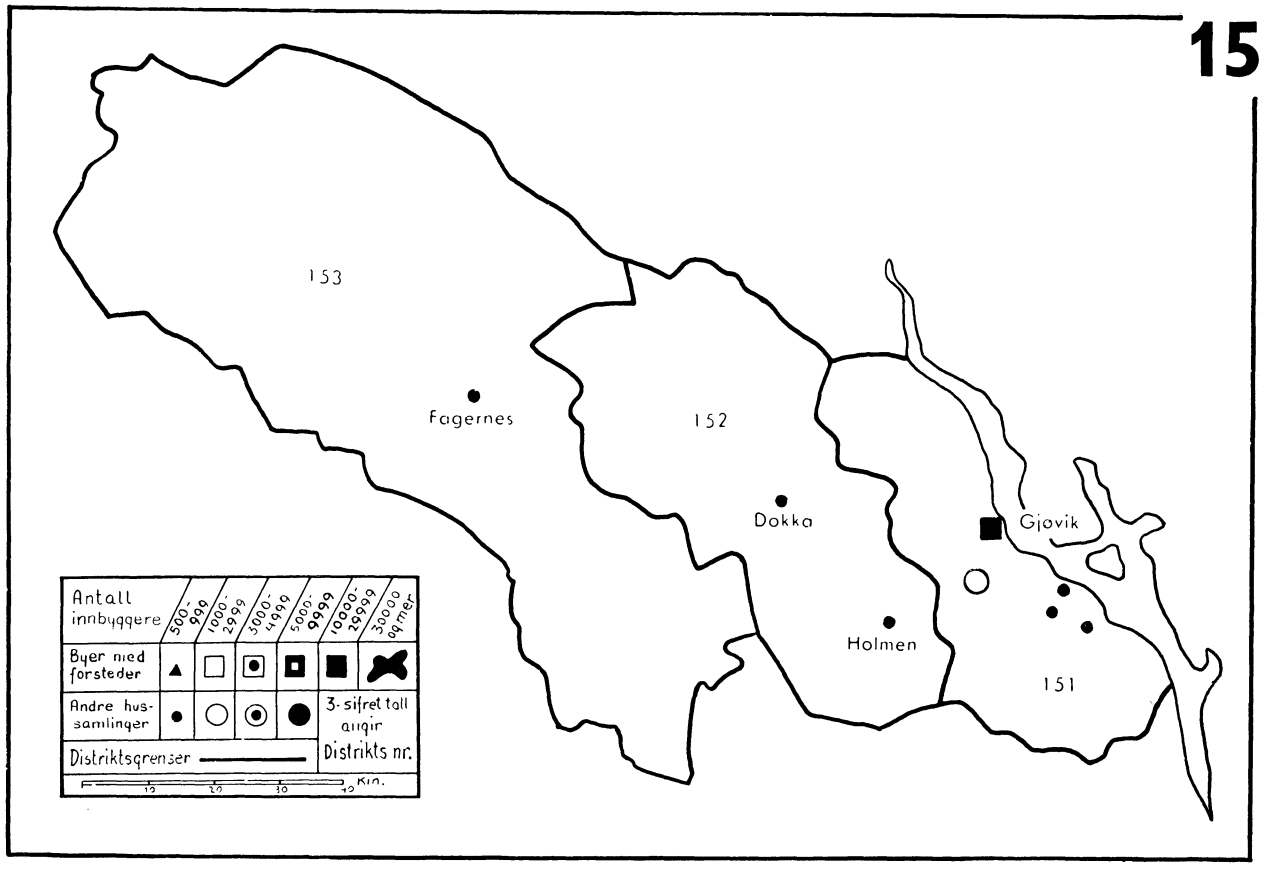

Distrikts- og herredsoversikt

151. Gjøvik handelsdistrikt

0502 Gjøvik
0525 Biri
0526 Snertingdal
0527 Vardal
0528 Østre Toten
0529 Vestre Toten
0530 Eina
0531 Kolbu

152. Dokka handelsdistrikt

0536 Søndre Land
0537 Fluberg
0538 Nordre Land
0539 Torpa
0541 Etnedal

153. Fagernes handelsdistrikt

0540 Sør-Aurdal
0542 Nord-Aurdal
0543 V. Slidre
0544 Ø. Slidre
0545 Vang

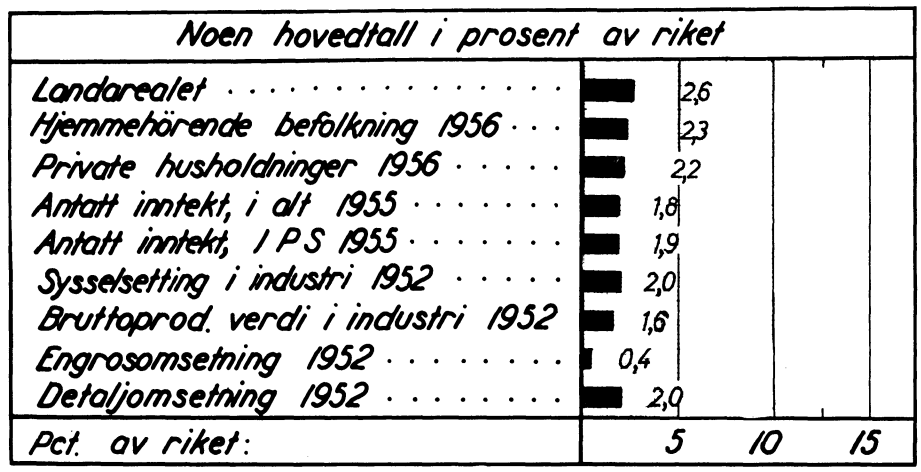

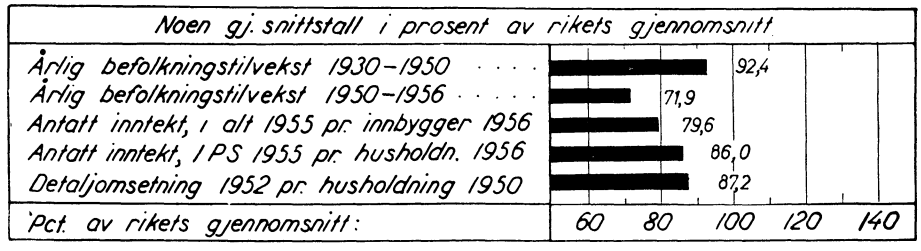

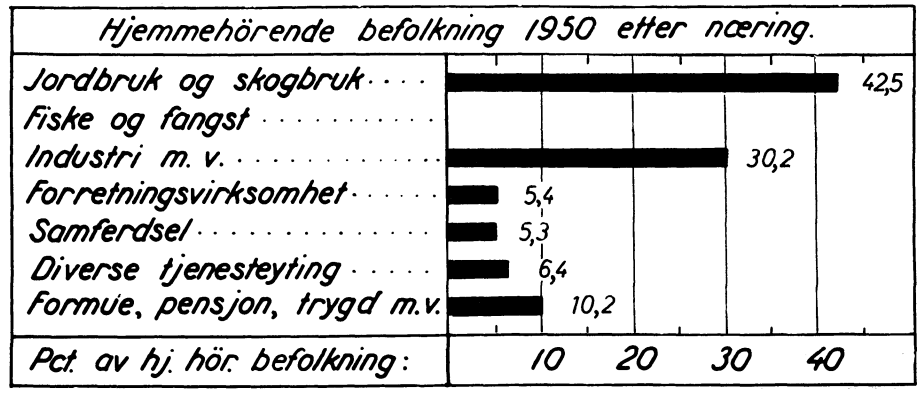

Statistisk Sentralbyrå

utgir en rekke andre
publikasjoner av interesse for næringslivet

Se bilag A side 195

16 ØVRE BUSKERUD HANDELSOMRÅDE

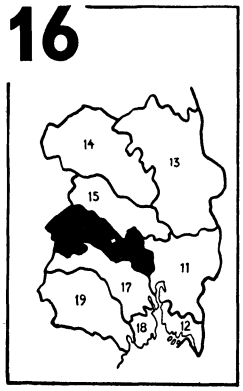

Området hører til Østre handelsfelt

Området omfatter 2 handelsdistrikter med i alt 1 by og 11 herreder

For nærmere detaljopplysninger se områdetabellen side 58–67

Byer og hussamlinger 1950

Distrikt 161

Hønefoss	3 635
Forsteder til Hønefoss i Norderhov	4 282
Hønefoss med forsteder	7 917
Jevnaker bygn. distr. i Jevnaker (ind,stasj.by)	1 933
Hen i Ådal (ind,stasj.by)	537
5 andre i Jevnaker og Norderhov	888

Distrikt 162

Nesbyen i Nes (stasj.by)	779
Sundre i Ål (stasj.by)	920
Geilo i Hol (stasj.by)	508
Geilomoen i Hol (ind.)	311
Torpo (nedre) i Ål (stasj. by)	203

Sammendrag Område 16

Hønefoss med forsteder	7 917
Jevnaker (ind,stasj.by) i distr. 161	1 933
Øvrige hussamlinger	4 146
I alt bosatt i byer og hussamlinger	13 996

Distriktene i prosent av området

	Distriktsnummer 161	162
Landarealet	23,5	76,5
Bruk med jordbruksareal 1949	59,0	41,0
Hjemmehør. befolkning 1/1 1956	64,0	36,0
Antatt inntekt, i alt 1955	70,3	29,7
Ant. innt. for IPS, 1955	69,2	30,8
Ant. innt. pr. IPS, 1955	110,4	82,6
Bruttoprod.verdi i industri 1952	92,7	7,3
Sysselsetting i industri 1952	86,1	13,9
Detaljomsetning 1952	70,9	29,1
Detj.oms. 1952 pr. priv. hush. 1950	112,7	78,3

Aviser og avisannonseenheter
(etter Norsk Aviskatalog 1957–1958)

Innen distrikt nr.	Utgiver(tryknings)sted	I alt	Enheter som trykkes 6 ganger pr. uke	3 ganger pr. uke
161	Hønefoss	1	1	
162	Ål	1		1
I alt		1	1	1

Noen viktige tall fra tabellene

Hjemmehørende befolkning 1/1 1956	47 253
Private husholdninger 1/1 1956	14 444
Skattytere, i alt 1955	24 479
Antatt inntekt, i alt 1955. 1 000 kr.	181 217
Personlige skattytere (IPS) 1955	20 332
Med inntekt under kr. 4 000	4 909
Med inntekt kr. 4 000–7 900	5 948
Med inntekt kr. 8 000–11 900	5 449
Med inntekt kr. 12 000–19 900	3 237
Med inntekt kr. 20 000 og mer	519
Antatt inntekt for IPS, 1955. 1 000 kr.	162 464
Ant. innt. pr. IPS, 1955	7 990
Ant. innt. pr. priv. husholdn., 1955	11 250
Industribedrifter 24/4 1953	360
Sysselsetting i industri 1952	4 120
Bruttoprod.verdi i industri 1952. 1 000 kr.	209 327
Engroshandelsbedrifter 24/4 1953	68
Engrosomsetning 1952. 1 000 kr.	77 632
Detaljhandelsbedrifter 24/4 1953	456
Detaljomsetning 1952. 1 000 kr.	106 812
Detj.oms. 1952 pr. priv. husholdning 1950	7 690

Se også de grafiske framstillinger.

ET VIKTIG HJELPEMIDDEL

Statistisk Sentralbyrås store

BOSETTINGSKART OVER NORGE

Målestokk: 1 : 400.000

15 kartblader + tittelblad med tegnforklaring.

Kartverket leveres:

Falset (brettet) i en kartongmappe. Ufalset, rullet i en papphylse eller innsatt i stivperm med patentklemmer.

Priser levert fra Statistisk Sentralbyrå:

Hele kartverket (i kartongmappe eller papphylse) kr. 35,00 Enkeltblader kr. 4,00. Tittelblad kr. 3,00 Stivperm med patentklemmer kr. 17,50 i tillegg.

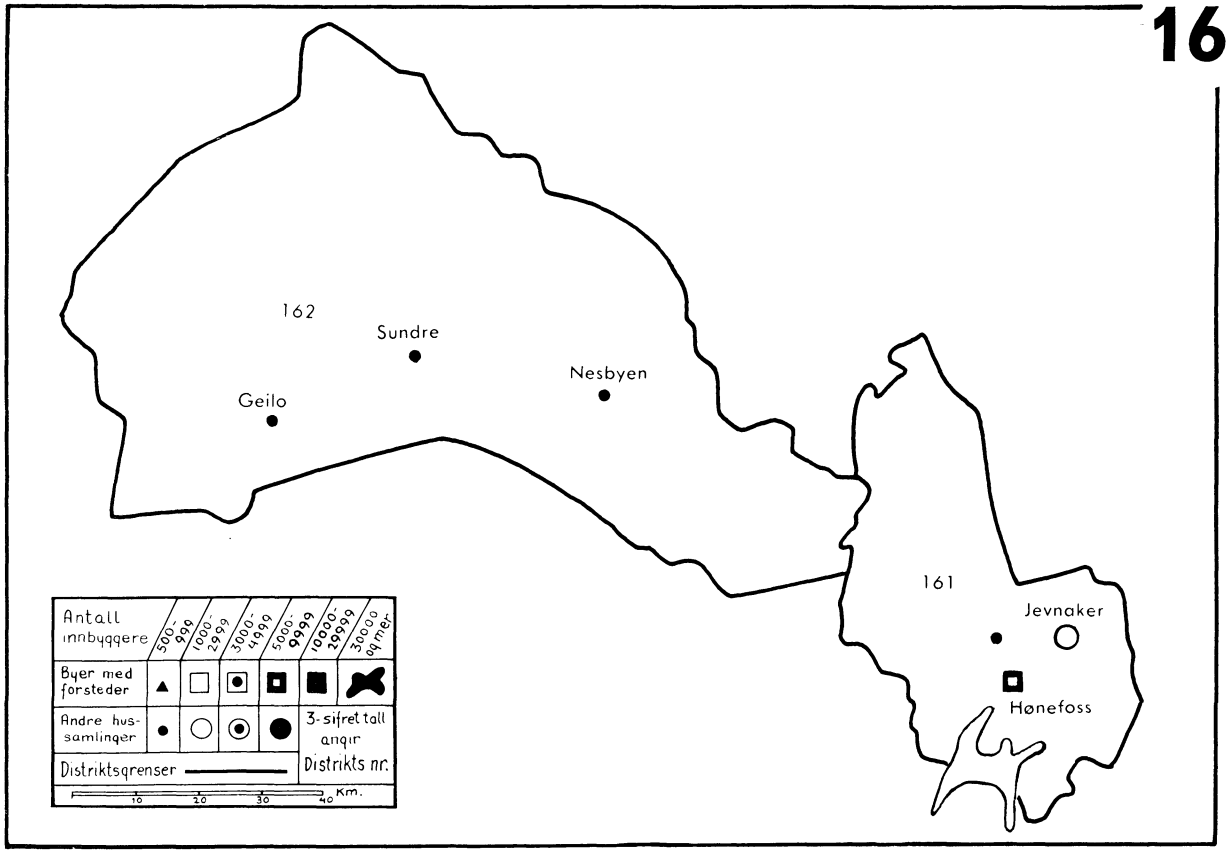

Distrikts- og herredsoversikt

161. Hønefoss handelsdistrikt
- 0601 Hønefoss
- 0532 Jevnaker
- 0611 Tyristrand
- 0612 Hole
- 0613 Norderhov
- 0614 Ådal

162. Hallingdal handelsdistrikt
- 0615 Flå
- 0616 Nes
- 0617 Gol
- 0618 Hemsedal
- 0619 Ål
- 0620 Hol

HANDELSOMRÅDENES
innbyrdes RANGERING
etter de viktigste
MARKEDSDATA
finner De i
RANGERINGSTABELLENE
SIDE 184–194

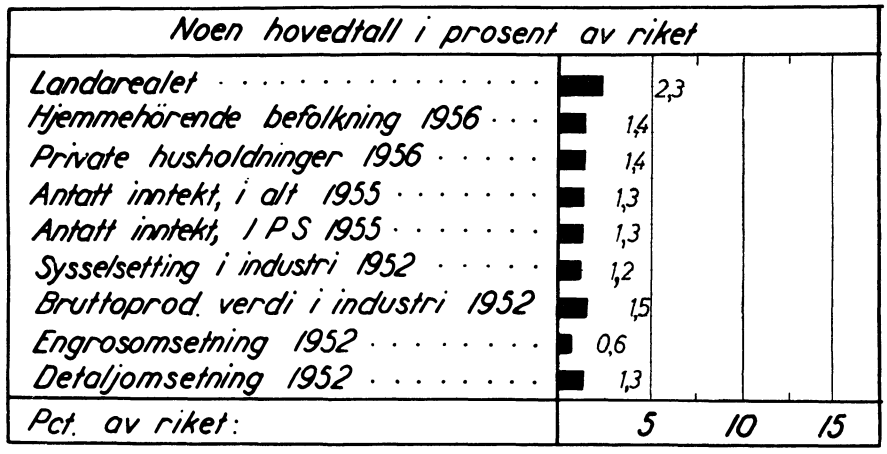

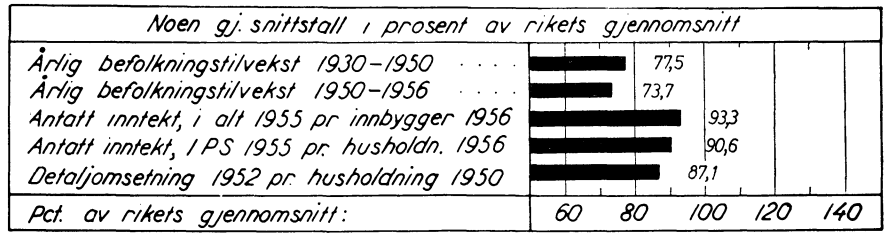

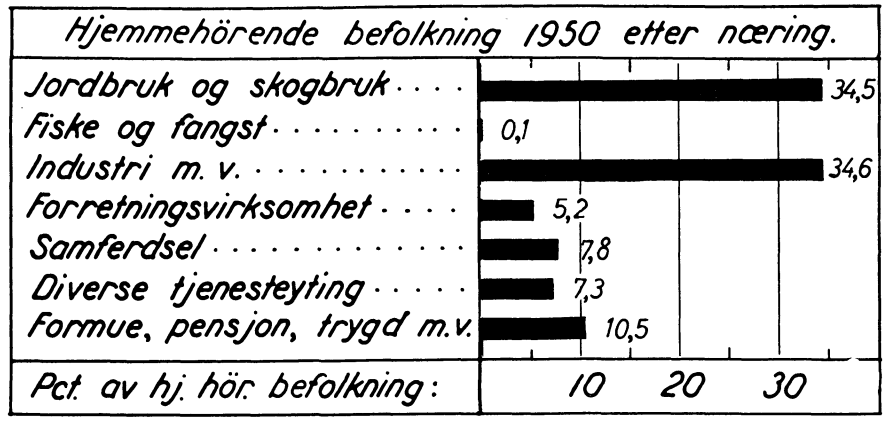

17 NEDRE BUSKERUD HANDELSOMRÅDE

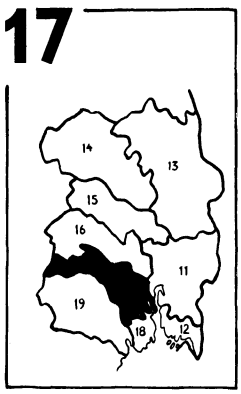

Området hører til Østre handelsfelt

Området omfatter 3 handelsdistrikter med i alt 4 byer og 18 herreder

For nærmere detaljopplysninger se områdetabellen side 58–67

Byer og hussamlinger 1950

Distrikt 171

Drammen	27 297
Forsteder til Drammen i Lier	4 997
Forsteder til Drammen i Skoger	8 257
Drammen med forsteder	40 551
Svelvik l.	1 195
Forsteder til Svelvik i Strømm	295
Svelvik l. med forsteder	1 490
Holmsbu l.	406
Mjøndalen i Nedre Eiker (ind. stasj.by)	3 491
Krokstadelva i Nedre Eiker (ind.)	2 490
Solbergelva i Nedre Eiker (ind,stasj.by)	1 789
Åsen i Nedre Eiker (tettb.)	365
Lier i Lier (stasj.by)	540
Lierasylet i Lier (anstalt)	352
Slemmestad i Røyken (ind.)	1 218
Åros i Røyken (str.st.)	550
Nærsnes-Tangen i Røyken (str.st.)	477
Spikkestad i Røyken (stasj.by)	443
Røyken i Røyken (stasj.by)	322
Tofte i Hurum (ind.)	1 510
Sætre i Hurum (ind.)	941
Sagene i Hurum (ind.)	670
Verket i Hurum (ind,str.st.)	449
Berger i Strømm (ind.)	357
Sande i Sande (stasj.by)	477
Selvik i Sande (ind.)	305
16 andre i Lier, Røyken, Hurum, Sande og Hof	3 070

Distrikt 172

Geithus i Modum (ind,stasj.by)	1 626
Vikersund i Modum (stasj.by)	1 267
Åmot i Modum (ind,stasj.by)	1 317
Sundbakken i Ø. Eiker (stasj.by)	1 141
Hokksund i Ø. Eiker (ind,stasj.by)	657
Vestfossen i Ø. Eiker (ind,stasj.by)	659
Fredfoss i Ø. Eiker (ind.)	305
2 andre i Krødsherad og Ø. Eiker	328

Distrikt 173

Kongsberg	8 324
Hvittingfoss i Ytre Sandsvær (ind.)	576
3 andre i Øvre Sandsvær	472

Sammendrag Område 17

Drammen med forsteder	40 551
Kongsberg	8 324
Svelvik l. med forsteder	1 490
Holmsbu l.	406
Mjøndalen (ind,stasj.by) i distr. 171	3 491
Krokstadelva (ind.) i distr. 171	2 490
Solbergelva (ind,stasj.by) i distr. 171	1 789
Slemmestad (ind.) i distr. 171	1 218
Tofte (ind.) i distr. 171	1 510
Geithus (ind.stasj.by) i distr. 172	1 626
Vikersund (stasj.by) i distr. 172	1 267
Åmot (ind,stasj.by) i distr. 172	1 317
Sundbakken (stasj.by) i distr. 172	1 141
Øvrige hussamlinger	12 315
I alt bosatt i byer og hussamlinger	78 935

Distriktene i prosent av området

	Distriktsnummer		
	171	172	173
Landarealet	16,1	28,5	55,3
Bruk med jordbruksareal 1949	51,6	33,6	14,8
Hjemmehør. befolkning 1/1 1956	63,7	21,0	15,2
Antatt inntekt, i alt 1955	68,7	18,3	12,9
Ant. innt. for IPS, 1955	68,9	17,8	13,4
Ant. innt. pr. IPS, 1955	107,9	85,9	86,2
Bruttoprod.verdi i industri 1952	75,4	19,1	5,6
Sysselsetting i industri 1952	76,8	13,3	9,9
Detaljomsetning 1952	70,0	15,4	14,6
Detj.oms. 1952 pr. priv. hush. 1950	109,5	74,3	95,1

Noen viktige tall fra tabellene

Hjemmehørende befolkning 1/1 1956	143 944
Private husholdninger 1/1 1956	45 595
Skattytere, i alt 1955	71 875
Antatt inntekt, i alt 1955. 1 000 kr.	660 515
Personlige skattytere (IPS) 1955	64 146
Med inntekt under kr. 4 000	11 441
Med inn ekt kr. 4 000–7 900	15 168
Med inntekt kr. 8 000–11 900	18 443
Med inntekt kr. 12 000–19 900	14 630
Med inntekt kr. 20 000 og mer	2 264
Antatt inntekt for IPS, 1955. 1 000 kr.	584 749
Ant. innt. pr. IPS, 1955	9 120
Ant. innt. pr. priv. husholdn., 1955	12 820
Industribedrifter 24/4 1953	1 146
Sysselsetting i industri 1952	2 197
Bruttoprod.verdi i industri 1952. 1 000 kr.	993 750
Engroshandelsbedrifter 24/4 1953	261
Engrosomsetning 1952. 1 000 kr.	259 094
Detaljhandelsbedrifter 24/4 1953	1 634
Detaljomsetning 1952. 1 000 kr.	363 618
Detj.oms. 1952 pr. priv. husholdning 1950	8 400

Se også de grafiske framstillinger.

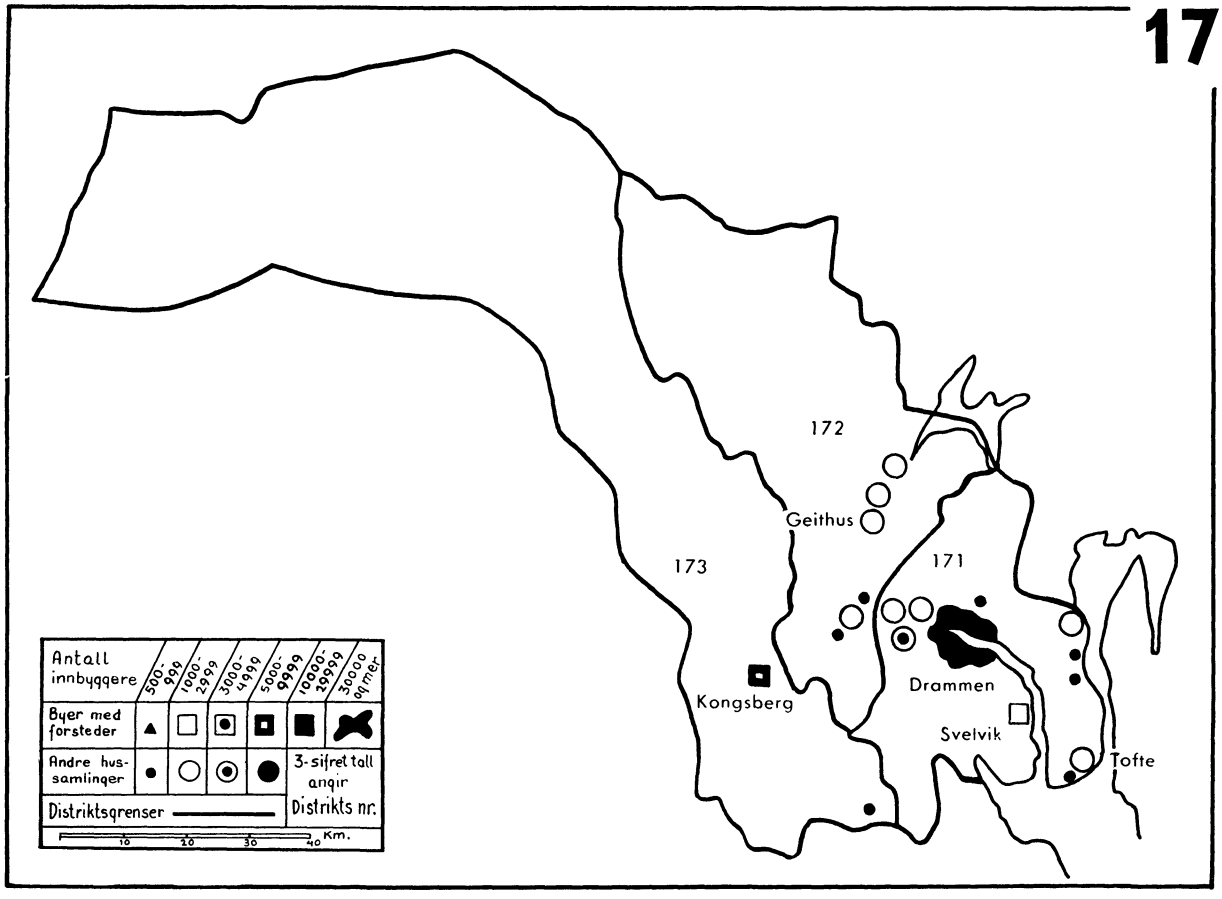

Distrikts- og herredsoversikt

171. Drammen handelsdistrikt
- 0602 Drammen
- 0603 Holmsbu l.
- 0701 Svelvik l.
- 0625 Nedre Eiker
- 0626 Lier
- 0627 Røyken
- 0628 Hurum (landdistr.)
- 0711 Strømm
- 0712 Skoger
- 0713 Sande
- 0714 Hof

172. Dramselva handelsdistrikt
- 0621 Sigdal
- 0622 Krødsherad
- 0623 Modum
- 0624 Øvre Eiker

173. Kongsberg handelsdistrikt
- 0604 Kongsberg
- 0629 Y. Sandsvær
- 0630 Ø. Sandsvær
- 0631 Flesberg
- 0632 Rollag
- 0633 Nore
- 0634 Uvdal

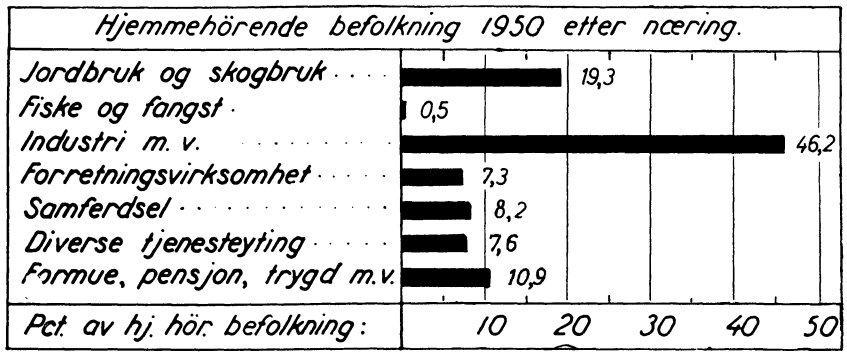

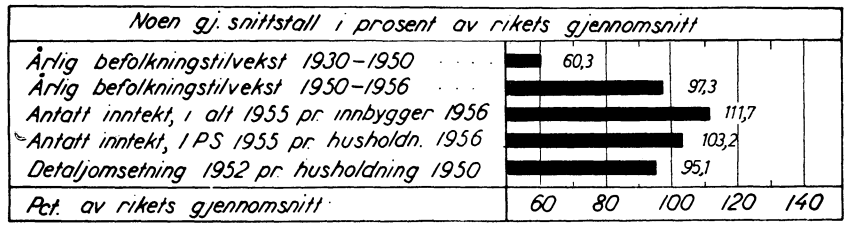

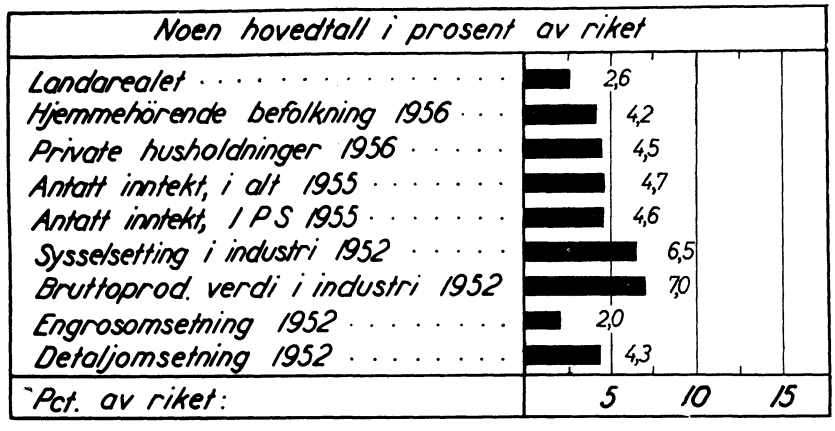

Aviser og avisannonseenheter
(etter Norsk Aviskatalog 1957–1958)

Innen distrikt nr.	Utgiver(tryknings)sted	I alt	Enheter som trykkes 6 ganger pr. uke	3	2	1
171	Drammen	2	2			
	Svelvik	1			1	
172	Vikersund	1				1
173	Kongsberg	3		3		
I alt		7	2	3	1	1

18 YTRE VESTFOLD HANDELSOMRÅDE

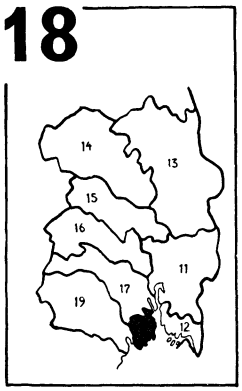

Området hører til Østre handelsfelt

Området omfatter 4 handelsdistrikter med i alt 7 byer og 14 herreder

For nærmere detaljopplysninger se områdetabellen side 58–67

Byer og hussamlinger 1950

Distrikt 181

Horten	11 418
Forsteder til Horten i Borre	1 347
Horten med forsteder	12 765
Holmestrand	2 349
Forsteder til Holmestrand i Botne	989
Holmestrand med forsteder	3 338
3 hussamlinger i Botne og Borre	630

Distrikt 182

Tønsberg	12 211
Forsteder til Tønsberg i Sem	7 336
Forsteder til Tønsberg i Nøtterøy	2 828
Tønsberg med forsteder	22 375
Åsgårdstrand l.	510
Jevnaker i Stokke (stasj.by)	483
Sem i Sem (stasj.by)	1 047
Barkåker i Sem (stasj.by)	378
3 andre i Stokke og Tjøme	702

Distrikt 183

Sandefjord	6 724
Forsteder til Sandefjord i Sander	10 860
Sandefjord med forsteder	17 584

Distrikt 184

Larvik	10 311
Forsteder til Larvik i Tjølling	1 808
Forsteder til Larvik i Hedrum	2 219
Larvik med forsteder	14 338
Stavern	1 316
Helgeroa i Brunlanes (str.st.)	331
Agnes i Brunlanes (ind.)	575
Nevlunghavn i Brunlanes (str.st.)	325
2 andre i Tjølling	222

Sammendrag Område 18

Horten med forsteder	12 765
Holmestrand med forsteder	3 338
Tønsberg med forsteder	22 375
Åsgårdstrand l.	510
Sandefjord med forsteder	17 584
Larvik med forsteder	14 338
Stavern	1 316
Sem (stasj.by) i distr. 182	1 047
Øvrige hussamlinger	3 646
I alt bosatt i byer og hussamlinger	76 919

Distriktene i prosent av området

	Distriktsnummer			
	181	182	183	184
Landarealet	13,3	35,9	6,7	44,1
Bruk med jordbruksareal	12,7	44,8	19,8	22,7
Hjemmehør. befolkning 1/1 1956	19,3	38,3	19,1	23,3
Antatt inntekt, i alt 1955	18,6	38,7	21,5	21,1
Ant. innt. for IPS, 1955	20,1	37,7	19,6	22,7
Ant. innt. pr. IPS, 1955	102,9	97,5	108,2	95,8
Bruttoprod.verdi i industri 1952	21,1	29,8	23,8	25,3
Sysselsetting i industri 1952	25,7	32,5	19,2	22,6
Detaljomsetning 1952	17,6	39,3	20,7	22,5
Detj.oms. 1952 pr. priv. hush. 1950	91,1	101,5	109,7	97,2

VIKTIGERE SAKSOMRÅDER

finner De hurtigst fram til

ved bruk av det alfabetiske

SAKREGISTER SIDE 7–10

Noen viktige tall fra tabellene

Hjemmehørende befolkning 1/1 1956	141 348
Private husholdninger 1/1 1956	44 122
Skattytere, i alt 1955	68 568
Antatt inntekt, i alt 1955. 1 000 kr.	654 264
Personlige skattytere (IPS) 1955	60 410
Med inntekt under kr. 4 000	12 101
Med inntekt kr. 4 000–7 900	13 404
Med inntekt kr. 8 000–11 900	15 799
Med inntekt kr. 12 000–19 900	13 380
Med inntekt kr. 20 000 og mer	2 486
Antatt inntekt for IPS, 1955. 1 000 kr.	546 381
Ant. innt. pr. IPS, 1955	9 040
Ant. innt. pr. priv. husholdn., 1955	12 380
Industribedrifter 24/4 1953	1 091
Sysselsetting i industri 1952	14 803
Bruttoprod.verdi i industri 1952. 1 000 kr.	607 286
Engroshandelsbedrifter 24/4 1953	364
Engrosomsetning 1952. 1 000 kr.	152 900
Detaljhandelsbedrifter 24/4 1953	1 767
Detaljomsetning 1952. 1 000 kr.	$362\,72_8$
Detj.oms. 1952 pr. priv. husholdning 1950	8 800

Se også de grafiske framstillinger.

Distrikts- og herredsoversikt

181. Horten/Holmestrand handelsdistrikt

0703 Horten
0702 Holmestrand
0715 Botne
0716 Våle
0717 Borre

182. Tønsberg handelsdistrikt

0705 Tønsberg
0704 Åsg.strand I.
0718 Ramnes
0719 Andebu
0720 Stokke
0721 Sem
0722 Nøtterøy
0723 Tjøme

183. Sandefjord handelsdistrikt

0706 Sandefjord
0724 Sandar

184. Larvik handelsdistrikt

0707 Larvik
0708 Stavern
0725 Tjølling
0726 Brunlanes
0727 Hedrum
0728 Lardal

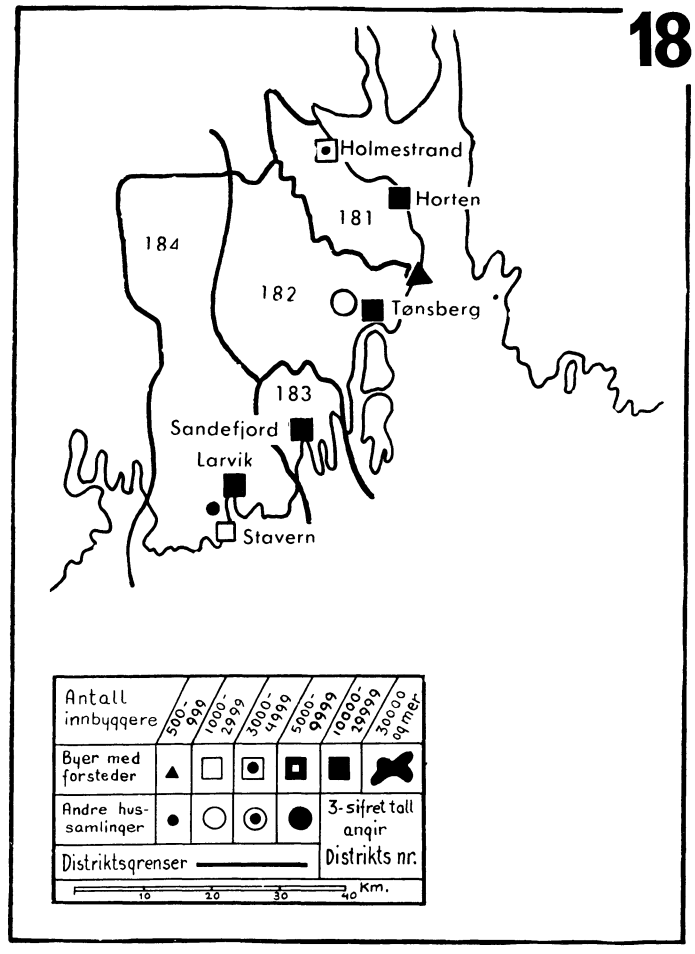

Aviser og avisannonseenheter

(etter Norsk Aviskatalog 1957–1958)

Innen distrikt nr.	Utgiver(tryknings)sted	I alt	Enheter som trykkes 6 ganger pr. uke	Enheter som trykkes 4 ganger pr. uke
181	Horten	2	2[1]	
	Holmestrand	1		1
182	Tønsberg	2	2[2]	
183	Sandefjord	3	3[3]	
184	Larvik	3	3[4]	
I alt		11	10	1

[1]) En av avisene har riksannonsefellesskap med en avis i distrikt 182
[2]) En av avisene har riksannonsefellesskap med en avis i distrikt 181 og en avis i distrikt 183
[3]) En av avisene har riksannonsefellesskap med en avis i distrikt 182
En annen avis har riksannonsefellesskap med en avis i distrikt 184
[4]) En av avisene har riksannonsefellesskap med en avis i distrikt 183
En annen avis har riksannonsefellesskap med en avis i distrikt 214

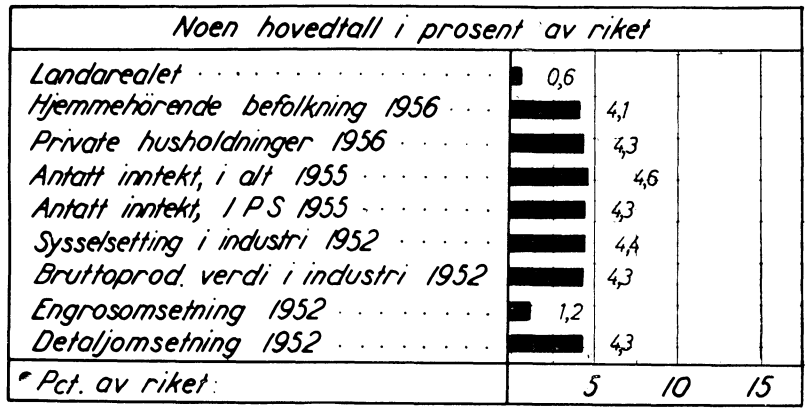

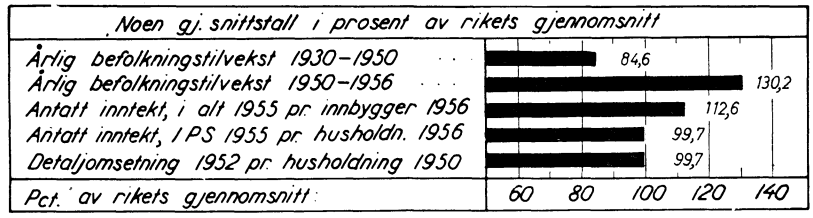

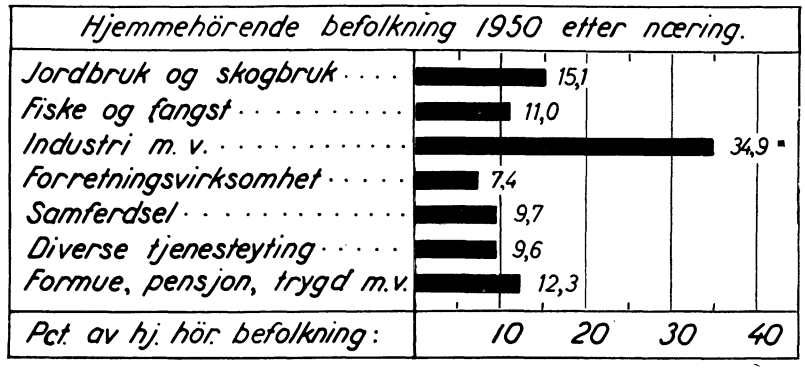

DEFINISJONER OG

SPESIFIKASJONSFORKLARINGER

finner De i

TEKSTAVSNITTET SIDE 14–18

og

STANDARDAVSNITTET

SIDE 26 og 34

19 TELEMARKVASSDRAGET HANDELSOMRÅDE

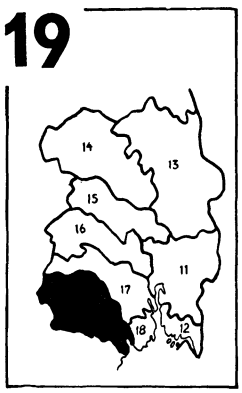

Området hører til Østre handelsfelt

Området omfatter 5 handelsdistrikter med i alt 6 byer og 20 herreder

For nærmere detaljopplysninger se områdetabellen side 58–67

Byer og hussamlinger

Distrikt 191

Porsgrunn	9 456
Forsteder til Porsgrunn i Eidanger	452
Porsgrunn med distriktsforsteder	9 908
Langesund l.	2 148
Stathelle l.	749
Brevik	2 281
Forsteder til Brevik i Bamble	442
Brevik med forsteder	2 723
Herøya m. v. i Eidanger (ind.)	2 635
Heistad m. v. i Eidanger (ind.stasj.by)	1 135
Nystrand i Eidanger (stasj.by)	670
8 andre i Eidanger og Bamble	1 643

Distrikt 192

Skien	15 150
Forsteder til Skien og Porsgrunn i Gjerpen	2 610
Forsteder til Skien i Gjerpen	2 268
Forsteder til Skien i Solum	1 755
Skien med forsteder	21 783
Forsteder til Porsgrunn i Gjerpen	1 748
Forsteder til Porsgrunn i Solum	2 709
Skotfoss i Solum (ind.)	1 865
4 andre i Solum	654

Distrikt 193

Ulefoss i Holla (ind.)	2 213
Bjervamoen i Lunde (stasj.by)	646
Myklebø i Bø (stasj.by)	659
Seljord i Seljord (ind.)	511
Gvarv i Sauherad (stasj.by)	286

Distrikt 194

Notodden	6 653
Forsteder til Notodden i Heddal	115
Notodden med forsteder	6 768
Rjukan i Tinn (ind,stasj.by)	5 677
6 andre i Heddal og Tinn	1 152

Distrikt 195

3 hussamlinger i Kviteseid, Mo og Lårdal	492

Sammendrag Område 19

Porsgrunn med forsteder i distr. 191	9 908
Forsteder til Porsgrunn i distr. 192	4 457
Porsgrunn med alle forsteder	14 365
Langesund l.	2 148
Stathelle l.	749
Brevik med forsteder	2 723
Skien med forsteder	21 783
Notodden med forsteder	6 768
Herøya m. v. (ind.) i distr. 191	2 635
Heistad m. v. (ind,stasj.by) i distr. 191	1 135
Skotfoss (ind.) i distr. 192	1 865
Ulefoss (ind.) i distr. 193	2 213
Rjukan (ind,stasj.by) i distr. 194	5 677
Øvrige hussamlinger	6 713
I alt bosatt i byer og hussamlinger	68 774

Distriktene i prosent av området

	Distriktsnummer				
	191	192	193	194	195
Landarealet	3,8	7,8	15,4	32,5	40,6
Bruk med jordbruksareal 1949	15,2	27,0	24,7	19,6	13,5
Hjemmehør. befolkning 1/1 1956	24,7	33,4	14,4	19,8	7,7
Antatt inntekt, i alt 1955	27,6	33,0	9,3	25,6	4,5
Ant. innt. for IPS, 1955	27,0	35,5	10,8	21,6	5,1
Ant. innt. pr. IPS, 1955	108,7	109,9	73,5	107,5	63,6
Bruttoprod.verdi i industri 1952	46,0	26,0	3,3	24,0	0,7
Sysselsetting i industri 1952	45,3	24,8	5,0	23,6	1,3
Detaljomsetning 1952	27,9	36,1	10,5	20,3	5,2
Detj.oms. 1952 pr. priv. hush. 1950	116,3	108,5	71,4	99,0	69,1

Noen viktige tall fra tabellene

Hjemmehørende befolkning 1/1 1956	124 948
Private husholdninger 1/1 1956	38 910
Skattytere, i alt 1955	59 893
Antatt inntekt, i alt 1955. 1 000 kr.	565 917
Personlige skattytere (IPS) 1955	54 006
Med inntekt under kr. 4 000	10 944
Med inntekt kr. 4 000–7 900	12 685
Med inntekt kr. 8 000–11 900	14 283
Med inntekt kr. 12 000–19 900	13 047
Med inntekt kr. 20 000 og mer	1 565
Antatt inntekt for IPS, 1955. 1 000 kr.	474 364
Ant. innt. pr. IPS, 1955	8 780
Ant. innt. pr. priv. husholdn., 1955	12 190
Industribedrifter 24/4 1953	825
Sysselsetting i industri 1952	16 341
Bruttoprod.verdi i industri 1952. 1 000 kr.	872 178
Engroshandelsbedrifter 24/4 1953	236
Engrosomsetning 1952. 1 000 kr.	179 330
Detaljhandelsbedrifter 24/4 1953	1 502
Detaljomsetning 1952. 1 000 kr.	300 477
Detj.oms. 1952 pr. priv. husholdning 1950	8 220

Se også de grafiske framstillinger.

Distrikts- og herredsoversikt

191. Porsgrunn handelsdistrikt

0805 Porsgrunn
0802 Langesund l.
0803 Stathelle l.
0804 Brevik
0813 Eidanger
0814 Bamble

192. Skien handelsdistrikt

0806 Skien
0811 Siljan
0812 Gjerpen
0818 Solum

193. Midt-Telemark handelsdistrikt

0819 Holla
0820 Lunde
0821 Bø
0822 Sauherad
0828 Seljord

194. Rjukan/Notodden handelsdistrikt

0807 Notodden
0823 Heddal
0824 Gransherad
0825 Hovin
0826 Tinn
0827 Hjartdal

195. Vest-Telemark handelsdistrikt

0829 Kviteseid
0832 Mo
0833 Lårdal
0834 Vinje
0835 Rauland

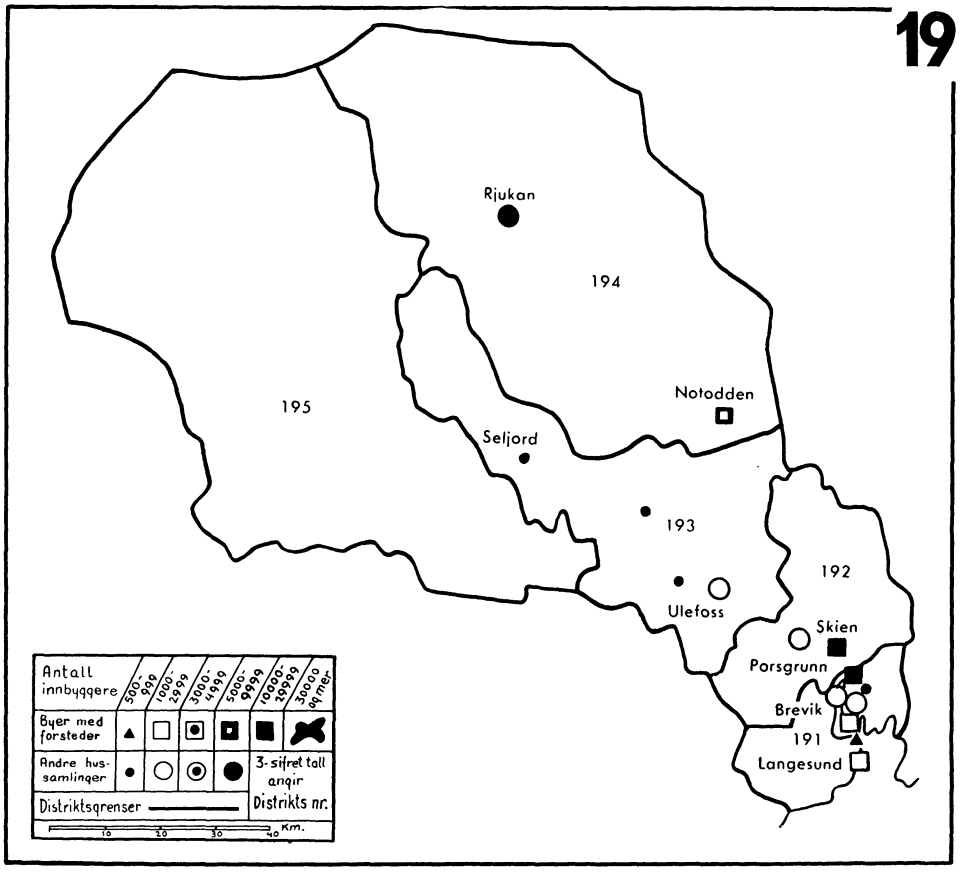

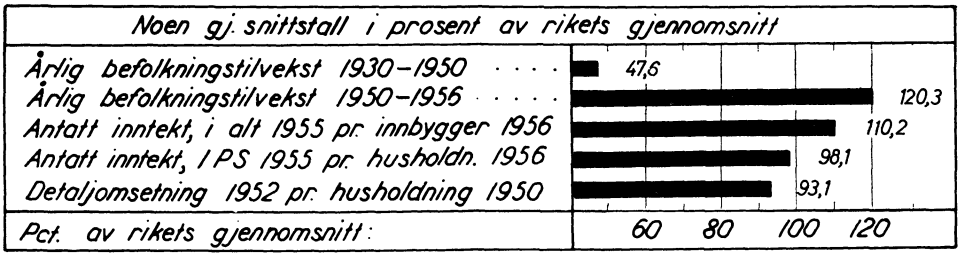

Aviser og avisannonseenheter
(etter Norsk Aviskatalog 1957–1958)

Innen distrikt nr.	Utgiver(tryknings)sted	I alt	Enheter som trykkes 6 ganger pr. uke	Enheter som trykkes 1 ganger pr. uke
191	Porsgrunn	1	1	
192	Skien	2	2	
193	Bø	1		1
	Ulefoss	1		1
194	Notodden.....	2	2	
	Rjukan.....	2	2	
195	—	–	–	–
I alt		9	7	2

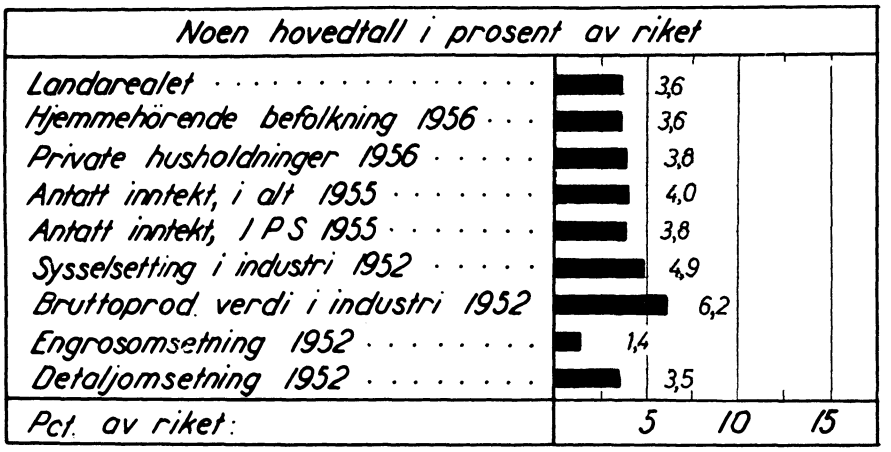



NÆRMERE DETALJER

finner De i

spesifikasjonstabellene

se

TABELLNØKKELEN

SIDE 46–47

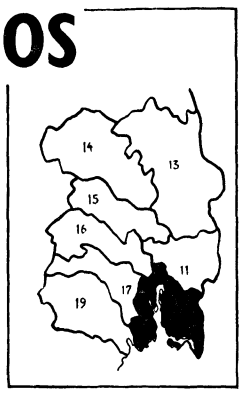

OSLOFJORDEN SENTRALE HANDELSOMRÅDE

Området hører til Østre handelsfelt

Området omfatter 13 handelsdistrikter med i alt 18 byer og 65 herreder

For nærmere detaljopplysninger se områdetabellen side 58–67

Byer og hussamlinger 1950

Distrikt 111 og 113	
Oslo med forsteder	497 878
Andre hussamlinger	4 343
Distrikt 112	
Drøbak med forsteder	2 523
Ski (stasj.by)	3 541
Andre hussamlinger	2 148
Distrikt 114	
Askim (ind,stasj.by)	4 958
Mysen (ind,stasj.by)	2 525
Andre hussamlinger	4 064
Distrikt 121	
Halden med forsteder	14 767
Andre hussamlinger	1 115
Distrikt 122 og 123	
Sarpsborg med forsteder	24 229
Fredrikstad med forsteder	36 113
Greåker (ind,stasj.by)	2 098
Torp-Moum (ind,stasj.by)	2 084
Andre hussamlinger	7 850
Distrikt 124	
Moss med forsteder	18 685
Andre byer og hussamlinger	2 898
Distrikt 171	
Drammen med forsteder	40 551
Mjøndalen (ind,stasj.by)	3 491
Krokstadelva (ind,stasj.by)	2 490
Andre byer og hussamlinger	15 731
Distrikt 181	
Horten med forsteder	12 765
Holmestrand med forsteder	3 338
Andre hussamlinger	630
Distrikt 182	
Tønsberg med forsteder	22 375
Andre byer og hussamlinger	3 120
Distrikt 183	
Sandefjord med forsteder	17 584
Distrikt 184	
Larvik med forsteder	14 338
Andre byer og hussamlinger	2 769
Sammendrag Oslofjorden Sentrale handelsområde	
Distrikt 111–114	521 980
Område 12	109 839
Distrikt 171	62 263
Område 18	76 919
I alt bosatt i byer og hussamlinger	771 001

Noen viktige tall fra tabellene

Hjemmehørende befolkning 1/1 1956	1 023 309
Private husholdninger 1/1 1956	337 072
Skattytere, i alt 1955	517 222
Antatt inntekt, i alt 1955. 1 000 kr.	5 971 450
Personlige skattytere (IPS) 1955	470 784
Med inntekt under kr. 4 000	61 420
Med inntekt kr. 4 000–7 900	101 615
Med inntekt kr. 8 000–11 900	124 221
Med inntekt kr. 12 000–19 900	130 436
Med inntekt kr. 20 000 og mer	37 454
Antatt inntekt for IPS, 1955. 1 000 kr.	5 285 819
Ant. innt. pr. IPS, 1955	11 230
Ant. innt. pr. priv. husholdn., 1955	15 680
Industribedrifter 24/4 1953	8 450
Sysselsetting i industri 1952	147 974
Bruttoprod.verdi i industri 1952. 1 000 kr.	6 502 108
Engroshandelsbedrifter 24/4 1953	3 144
Engrosomsetning 1952. 1 000 kr.	7 802 770
Detaljhandelsbedrifter 24/4 1953	13 066
Detaljomsetning 1952. 1 000 kr.	3 379 693
Detj.oms. 1952 pr. priv. husholdning 1950	11 010

Se også de grafiske framstillinger.

Distriktene i prosent av området

	Distriktsnummer												
	111	112	113	114	121	122	123	124	171	181	182	183	184
Landarealet	11,4	4,0	6,1	14,0	10,0	9,2	4,2	7,0	13,6	2,7	7,4	1,4	9,0
Bruk med jordbruksareal 1949	14,6	3,5	8,9	8,3	4,3	7,6	10,4	3,5	13,8	3,2	11,3	5,0	5,7
Hjemmehør. befolkning 1/1 1956	52,0	1,9	4,1	3,3	2,5	4,3	5,7	3,5	9,0	2,7	5,3	2,6	3,2
Antatt inntekt, i alt 1955	61,6	1,4	3,3	2,2	2,0	3,7	4,5	2,8	7,6	2,0	4,2	2,4	2,3
Ant. innt. for IPS, 1955	61,1	1,5	3,6	2,3	2,1	3,5	4,6	2,9	7,8	2,1	4,0	2,1	2,4
Ant. innt. pr. IPS, 1955	113,9	81,5	88,2	69,7	82,0	85,3	84,4	77,7	87,6	82,8	78,5	87,1	77,1
Bruttoprod.verdi i industri 1952	50,9	0,6	2,2	2,2	3,4	7,3	8,4	4,1	11,5	2,0	2,8	2,2	2,3
Sysselsetting i industri 1952	52,7	0,8	2,8	2,7	3,2	5,5	7,0	3,9	11,4	2,6	3,2	1,9	2,3
Detaljomsetning 1952	64,1	0,9	2,2	2,1	1,9	3,5	4,5	2,6	7,5	1,9	4,2	2,2	2,4
Detj.oms. 1952 pr. priv. hush. 1950	114,3	51,3	58,5	64,2	71,1	86,6	79,7	76,8	83,6	72,8	81,1	87,6	77,7

Distrikts- og herredsoversikt

Av hovedstadens handelsområde

111 Oslo handelsdistrikt
112 Drøbak/Ski handelsdistrikt
113 Lillestrøm handelsdistrikt
114 Askim/Mysen handelsdistr.

Hele Ytre Østfold handelsområde

121 Halden handelsdistrikt
122 Sarpsborg handelsdistrikt
123 Fredrikstad handelsdistr.
124 Moss handelsdistrikt

Av Nedre Buskerud handelsområde

171 Drammen handelsdistrikt

Hele Ytre Vestfold handelsområde

181 Horten/Holmestrand handelsdistrikt
182 Tønsberg handelsdistrikt
183 Sandefjord handelsdistrikt
184 Larvik handelsdistrikt

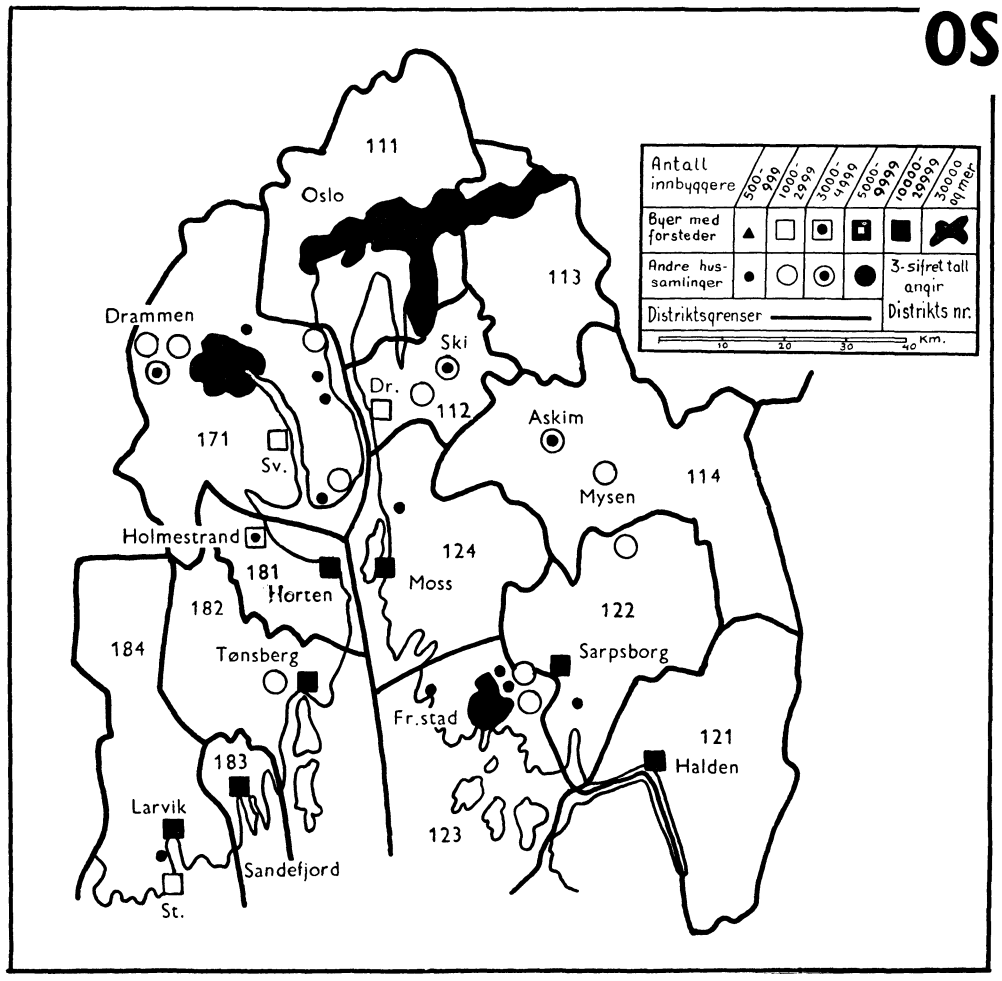

Avisannonseenheter

Innen distrikt nr.	Utgiver(tryknings)sted	I alt	Enheter som trykkes 6 ganger pr. uke	4	3	2	1
111	Se område 11	19	10		2	1	6
112	Se område 11	3			3		
113	Se område 11	3			2	1	
114	Se område 11	3			3		
121	Se område 12	2	2				
122	Se område 12	3	2		1		
123	Se område 12	2	2				
124	Se område 12	3	2				1
171	Se område 17	3	2			1	
181	Se område 18	3	2	1			
182	Se område 18	2	2				
183	Se område 18	3	3				
184	Se område 18	3	3				
I alt		52	30	1	11	3	7

NÆRMERE DETALJER

finner De i

SPESIFIKASJONSTABELLENE

se

TABELLNØKKELEN

SIDE 46–47

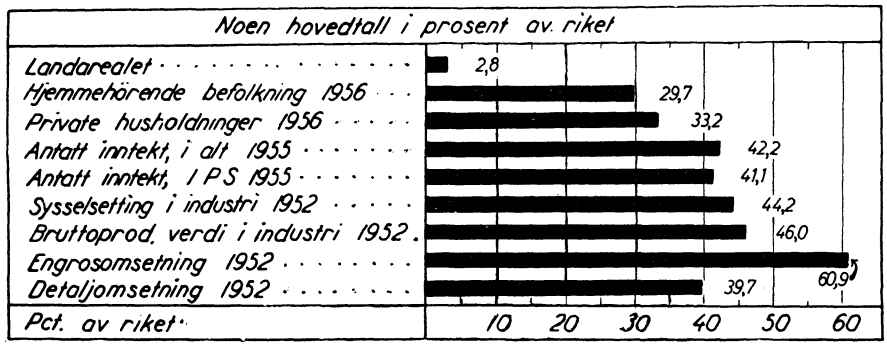

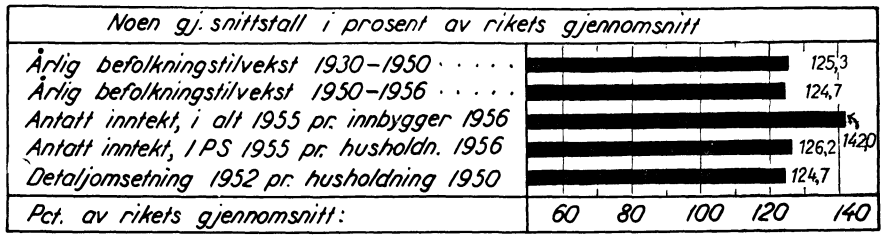

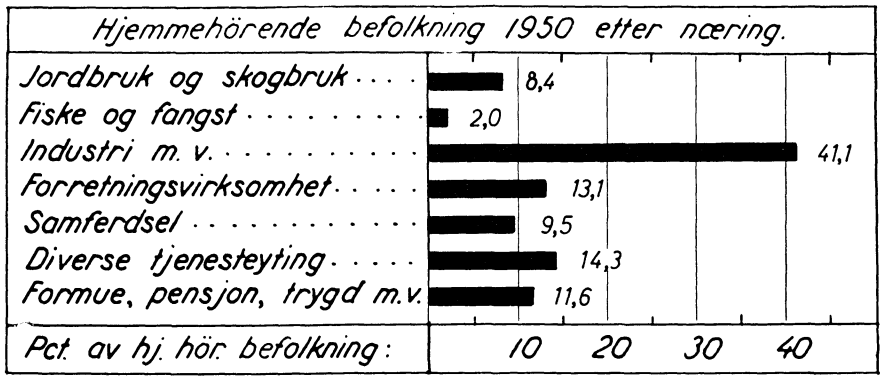

21 ØSTRE SØRLANDET HANDELSOMRÅDE

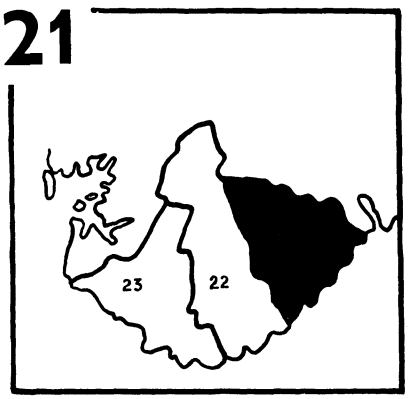

Området hører til Søndre handelsfelt

Området omfatter 6 handelsdistrikter med i alt 5 byer og 25 herreder

For nærmere detaljopplysninger se områdetabellen side 58–67

Byer og hussamlinger 1950

Distrikt 211

Arendal	11 751
Forsteder til Arendal i Øyestad	1 034
Forsteder til Arendal i Tromøy	1 463
Forsteder til Arendal i Hisøy	1 487
Arendal med forsteder	15 735
Eydehamn i Stokken (ind.)	1 239
Salterød i Stokken (str.st.)	394
Vrengen m. v. i Øyestad (str.st.)	416
7 andre i Stokken, Øyestad, Tromøy og Hisøy	1 181

Distrikt 212

Grimstad	2 333
2 hussamlinger i Fjære	254

Distrikt 213

Tvedestrand l.	1 004
Forsteder til Tvedestrand i Holt	376
Tvedestrand l. med forsteder	1 380
Vestre Sandøy i Dypvåg (str.st.)	416
Grønland m. v. i Dypvåg (str.st.)	333
Dypvåg i Dypvåg (str.st.)	359
7 andre i Vegårshei, Holt og Dypvåg	1 482

Distrikt 214

Risør	2 869
Forsteder til Risør i Søndeled	89
Risør med forsteder	2 958
Øren i Søndeled (str.st.)	268

Distrikt 215

Kragerø	4 329
Forsteder til Kragerø i Sannidal	656
Kragerø med forsteder	4 985
Kil i Sannidal (str.st.)	420
Preststranda i Drangedal (stasj.by)	652
6 andre i Skåtøy og Drangedal	1 132

Distrikt 216

Nergården i Åmli (stasj.by)	372
2 andre i Nissedal og Fyresdal	375

Sammendrag Område 21

Arendal med forsteder	15 735
Grimstad	2 333
Tvedestrand l. med forsteder	1 380
Risør med forsteder	2 958
Kragerø med forsteder	4 985
Eydehamn (ind.) i distr. 211	1 239
Øvrige hussamlinger	8 054
I alt bosatt i byer og hussamlinger	36 684

Distriktene i prosent av området

	Distriktsnummer					
	211	212	213	214	215	216
Landarealet	14,4	4,2	8,5	7,5	19,7	45,8
Bruk med jordbruksareal 1949	24,6	14,0	17,7	12,1	18,8	12,8
Hjemmehør. befolkning 1/1 1956	38,0	12,5	12,0	10,9	19,0	7,6
Antatt inntekt, i alt 1955	44,3	11,6	9,4	11,0	17,7	6,1
Ant. innt. for IPS, 1955	40,3	11,6	10,6	11,1	19,6	6,8
Ant. innt. pr. IPS, 1955	110,9	90,8	87,2	98,0	102,1	82,9
Bruttoprod.verdi i industri 1952	48,2	7,4	8,4	19,7	15,6	0,7
Sysselsetting i industri 1952	49,5	9,7	9,4	12,6	17,7	1,2
Detaljomsetning 1952	47,3	11,2	9,4	9,8	17,4	4,9
Detj.oms. 1952 pr. priv. hush. 1950	127,4	89,1	75,7	90,6	89,1	65,7

Noen viktige tall fra tabellene

Hjemmehørende befolkning 1/1 1956	80 001
Private husholdninger 1/1 1956	23 982
Skattytere, i alt 1955	37 014
Antatt inntekt, i alt 1955. 1 000 kr.	270 517
Personlige skattytere (IPS) 1955	32 241
Med inntekt under kr. 4 000	9 056
Med inntekt kr. 4 000–7 900	9 303
Med inntekt kr. 8 000–11 900	8 426
Med inntekt kr. 12 000–19 900	3 420
Med inntekt kr. 20 000 og mer	668
Antatt inntekt for IPS, 1955. 1 000 kr.	228 604
Ant. innt. pr. IPS, 1955	7 090
Ant. innt. pr. priv. husholdn., 1955	9 530
Industribedrifter 24/4 1953	664
Sysselsetting i industri 1952	6 208
Bruttoprod.verdi i industri 1952. 1 000 kr.	223 269
Engroshandelsbedrifter 24/4 1953	103
Engrosomsetning 1952. 1 000 kr.	126 224
Detaljhandelsbedrifter 24/4 1953	967
Detaljomsetning 1952. 1 000 kr.	164 198
Detj.oms. 1952 pr. priv. husholdning 1950	7 050

Se også de grafiske framstillinger.

Distrikts- og herredsoversikt

211. Arendal handelsdistrikt

0903 Arendal
0917 Stokken
0918 A. Moland
0919 Froland
0920 Øyestad
0921 Tromøy
0922 Hisøy
0932 Mykland
0933 Herefoss

212. Grimstad handelsdistrikt

0904 Grimstad
0923 Fjære
0924 Landvik
0925 Eide

213. Tvedestrand handelsdistrikt

0902 Tvedestrand l.
0912 Vegårshei
0914 Holt
0915 Dypvåg
0916 Flosta

214. Risør handelsdistrikt

0901 Risør
0911 Gjerstad
0913 Søndeled

215. Kragerø handelsdistrikt

0801 Kragerø
0815 Skåtøy
0816 Sannidal
0817 Drangedal

216. Åmli/Tveitsund handelsdistrikt

0830 Nissedal
0831 Fyresdal
0929 Åmli
0930 Gjøvdal
0931 Tovdal

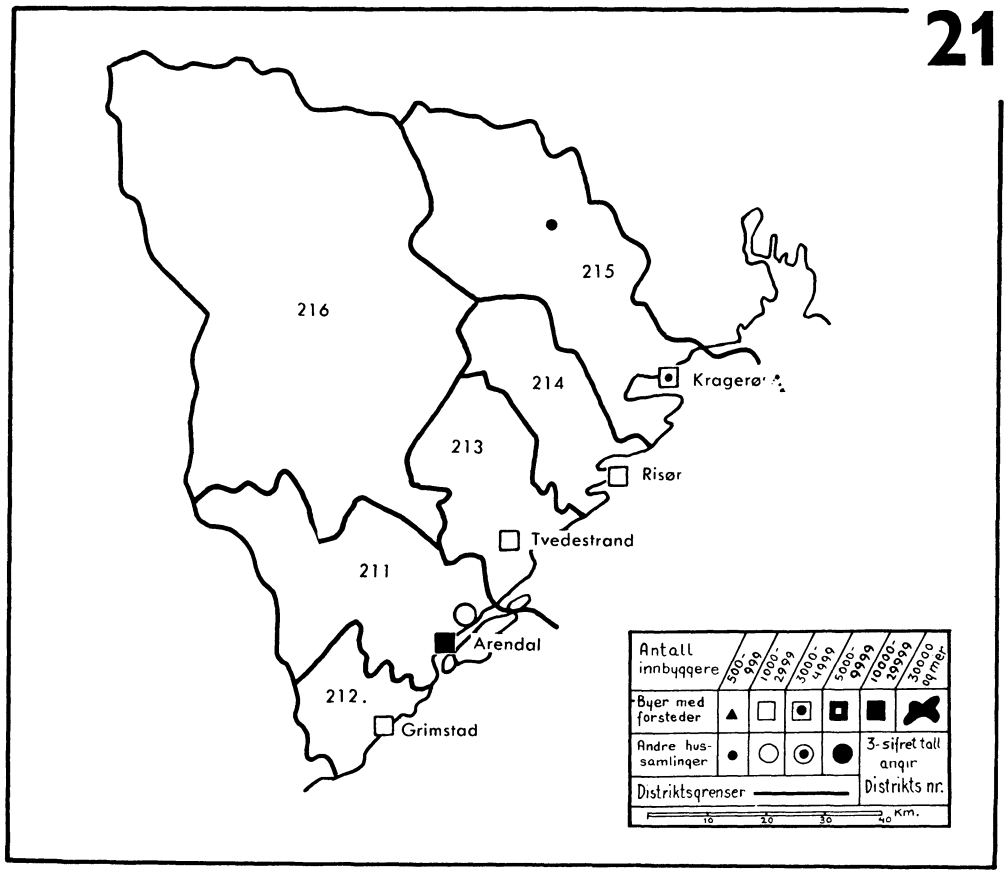

Aviser og avisannonseenheter

(etter Norsk Aviskatalog 1957–1958)

Innen distrikt nr.	Utgiver(tryknings)sted	I alt	Enheter som trykkes 6 ganger pr. uke	3 ganger pr. uke	2 ganger pr. uke
211	Arendal	3	3		
212	Grimstad	1		1	
213	Tvedestrand l.	1			1
214	Risør	2			2[1]
215	Kragerø	2		2	
216	—	–	–	–	–
I alt		9	3	3	3

[1]) En av avisene har riksannonsefellesskap med en avis i distrikt nr. 184

VIKTIGERE SAKSOMRÅDER

finner De hurtigst fram til ved bruk av det alfabetiske SAKREGISTER SIDE 7–10

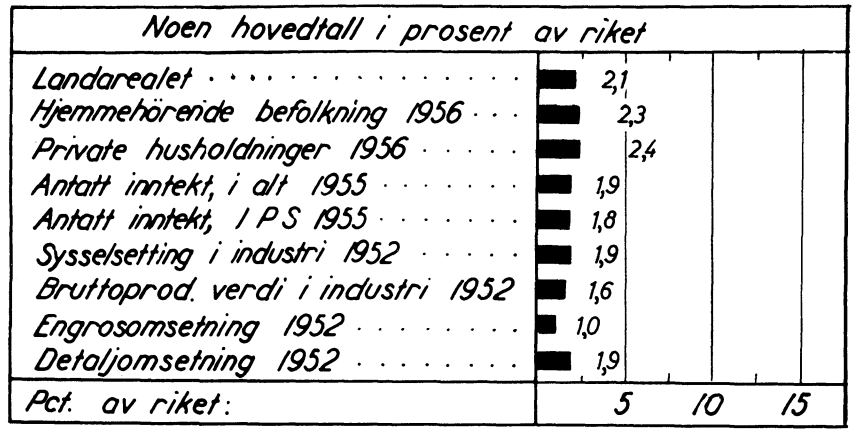

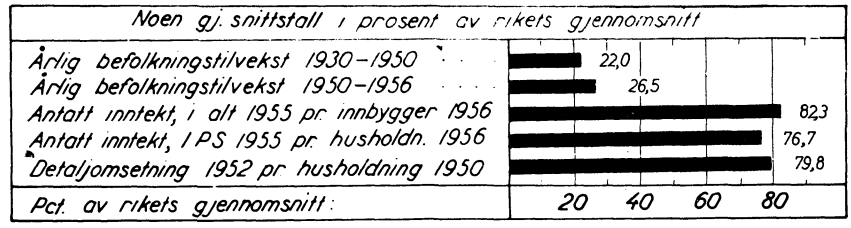

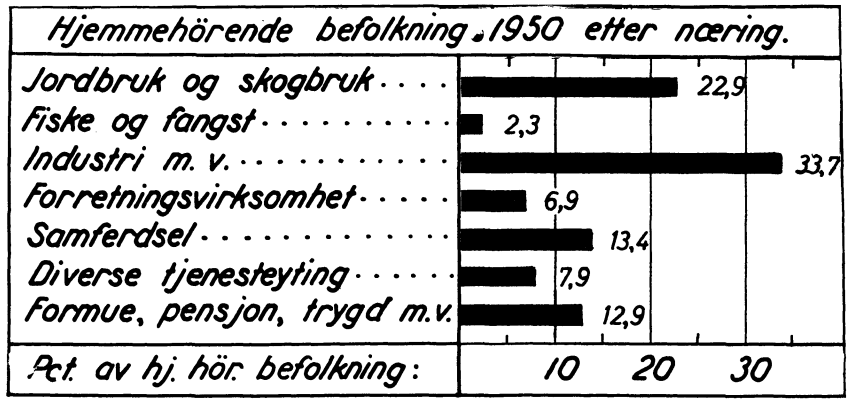

22 MIDTRE SØRLANDET HANDELSOMRÅDE

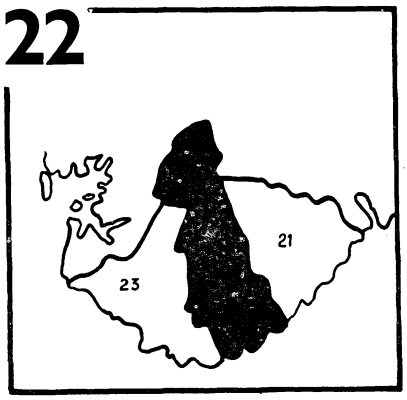

Området hører til Søndre handelsfelt

Området omfatter 4 handelsdistrikter med i alt 2 byer og 28 herreder

For nærmere detaljopplysninger se områdetabellen side 58–67

Byer og hussamlinger 1950

Distrikt 221

Kristiansand	25 815
Forsteder til Kristiansand i Oddernes	1 096
Kristiansand med forsteder	26 911
Augland i Oddernes (ind.)	971
Mebø i Oddernes (fiskevær)	444
Fiskå i Oddernes (ind.)	586
Øvre Mosby i Oddernes (stasj.by)	566
Skålevik i Oddernes (fiskevær)	365
Kjos i Oddernes (str.st.)	454
Høye i Oddernes (ind.)	304
Vikeland i Vennesla (ind.stasj.by)	992
Moseidmoen i Vennesla (ind.)	681
Kvarstein i Vennesla (stasj.by)	411
Graslia i Vennesla (ind.stasj.by)	408
Lunde i Søgne (tettb.)	321
17 andre i Oddernes, Vennesla, Hægeland og Søgne	3 066

Distrikt 222

Lillesand l.	1 050
Forsteder til Lillesand i V. Moland	343
Lillesand l. med forsteder	1 393
Birkeland i Birkenes (stasj.by)	521

Distrikt 223

Evje i Evje (stasj.by)	591
Byglandsfjord i Bygland (stasj.by)	275

Distrikt 224

3 hussamlinger i Konsmo og Hægebostad	442

Sammendrag Område 22

Kristiansand med forsteder	26 911
Lillesand l. med forsteder	1 393
Øvrige hussamlinger	11 398
I alt bosatt i byer og hussamlinger	39 702

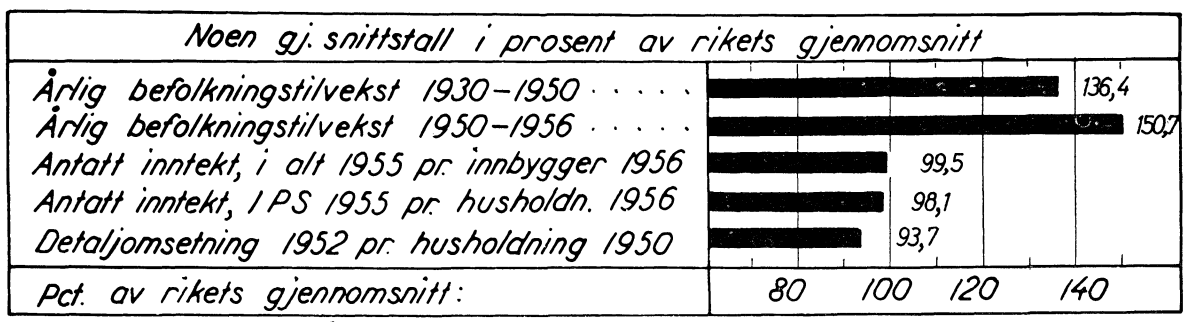

Distriktene i prosent av området

	Distriktsnummer			
	221	222	223	224
Landarealet	20,6	4,9	53,3	21,2
Bruk med jordbruksareal 1949	51,6	13,8	17,2	17,3
Hjemmehør. befolkning 1/1 1956	75,4	8,2	8,9	7,5
Antatt inntekt, i alt 1955	83,6	6,1	5,7	4,6
Ant. innt. for IPS, 1955	82,8	6,3	6,0	5,0
Ant. innt. pr. IPS, 1955	109,3	74,8	69,2	68,4
Bruttoprod.verdi i industri 1952	96,1	2,1	1,3	0,6
Sysselsetting i industri 1952	90,5	5,1	2,4	1,9
Detaljomsetning 1952	84,4	6,2	5,8	3,6
Detj.oms. 1952 pr. priv. hush. 1950	115,5	68,0	59,6	44,6

Noen viktige tall fra tabellene

Hjemmehørende befolkning 1/1 1956	77 400
Private husholdninger 1/1 1956	23 671
Skattytere, i alt 1955	37 873
Antatt inntekt, i alt 1955. 1 000 kr.	316 387
Personlige skattytere (IPS) 1955	33 951
Med inntekt under kr. 4 000	7 219
Med inntekt kr. 4 000–7 900	8 489
Med inntekt kr. 8 000–11 900	9 449
Med inntekt kr. 12 000–19 900	7 153
Med inntekt kr. 20 000 og mer	1 196
Antatt inntekt for IPS, 1955. 1 000 kr.	288 436
Ant. innt. pr. IPS, 1955	8 500
Ant. innt. pr. priv. husholdn., 1955	12 190
Industribedrifter 24/4 1953	874
Sysselsetting i industri 1952	7 723
Bruttoprod.verdi i industri 1952. 1 000 kr.	431 115
Engroshandelsbedrifter 24/4 1953	166
Engrosomsetning 1952. 1 000 kr.	241 326
Detaljhandelsbedrifter 24/4 1953	880
Detaljomsetning 1952. 1 000 kr.	181 290
Detj.oms. 1952 pr. priv. husholdning 1950	8 270

Se også de grafiske framstillinger.

Distrikts- og herredsoversikt

22

221. Kristiansand handelsdistrikt

1001 Kristiansand
0934 Vegusdal
0935 Iveland
1011 Randesund
1012 Oddernes
1013 Tveit
1014 Vennesla
1015 Hægeland
1016 Øvrebø
1017 Greipstad
1018 Søgne
1021 Øyslebø
1023 Finsland

222. Lillesand handelsdistrikt

0905 Lillesand l.
0926 V. Moland
0927 Høvåg
0928 Birkenes

223. Setesdal handelsdistrikt

0936 Hornnes
0937 Evje
0938 Bygland
0939 Hylestad
0940 Valle
0941 Bykle

224. Indre Vest-Agder handelsdistrikt

1022 Laudal
1024 Bjelland
1025 Grindheim
1026 Åseral
1027 Konsmo
1034 Hægebostad
1035 Eiken

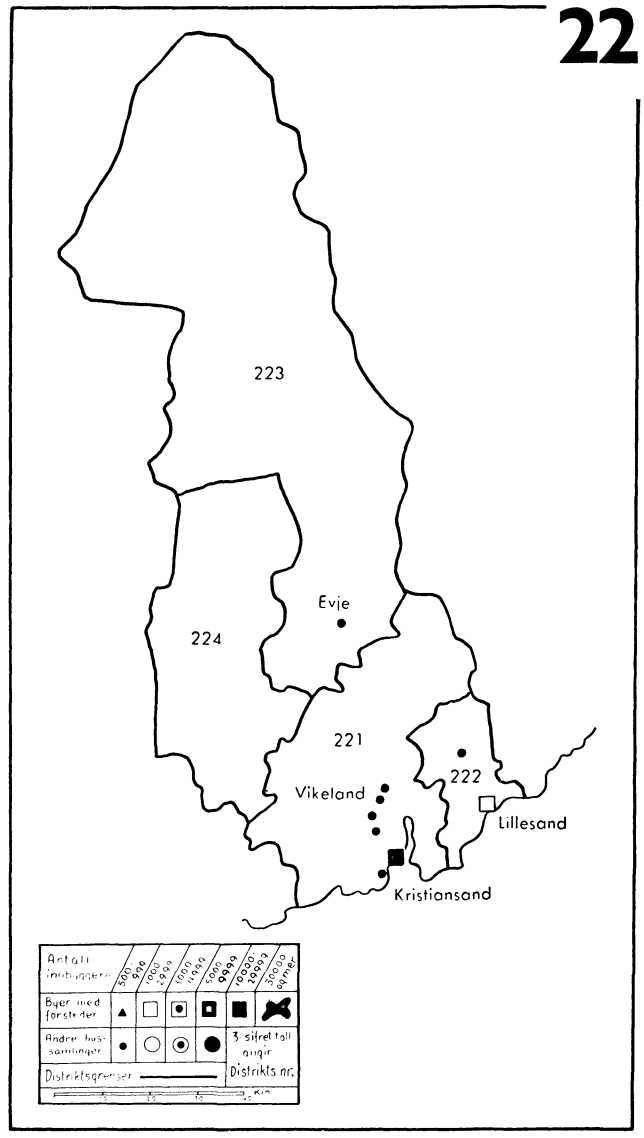

Aviser og avisannonseenheter
(etter Norsk Aviskatalog 1957–1958)

Innen distrikt nr.	Utgiver(tryknings)sted	I alt	Enheter som trykkes 6 ganger pr. uke	3	2	1
221	Kristiansand	5	4	1		
	Vikeland	1				1
222	Lillesand	1			1	
223	—	–	–	–	–	–
224	—	–	–	–	–	–
I alt		7	4	1	1	1

STATISTISK SENTRALBYRÅ

utgir en rekke andre

PUBLIKASJONER
AV INTERESSE FOR
NÆRINGSLIVET

Se BILAG A SIDE 195

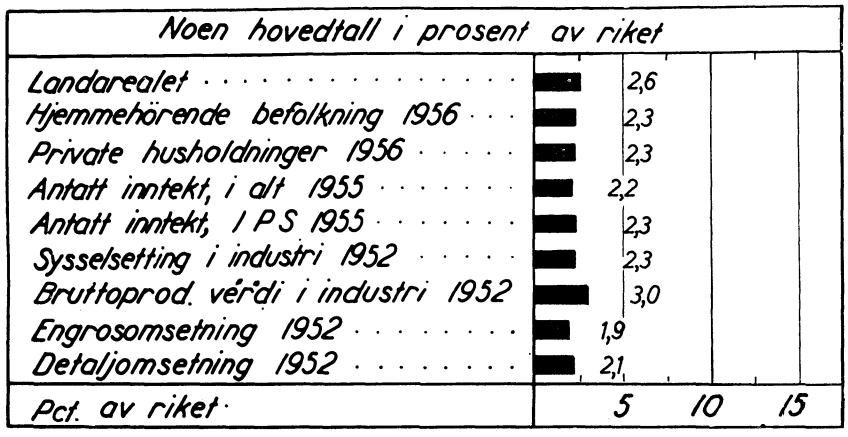

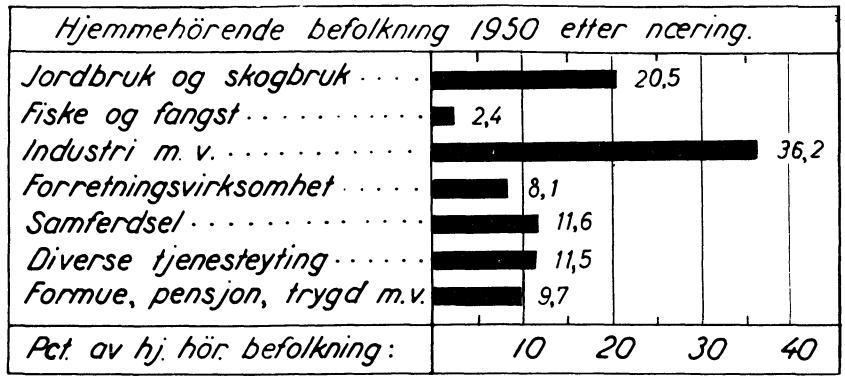

23 VESTRE SØRLANDET HANDELSOMRÅDE

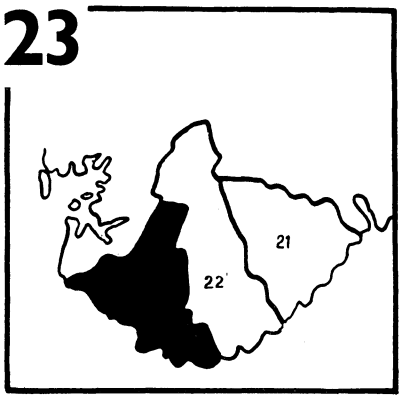

Området hører til Søndre handelsfelt

Området omfatter 4 handelsdistrikter med i alt 4 byer og 27 herreder

For nærmere detaljopplysninger se områdetabellen side 58–67

Byer og hussamlinger 1950

Distrikt 231

Mandal	4 407
Forsteder til Mandal i Halse og Harkmark	173
Mandal med forsteder	4 580
11 hussamlinger i Halse og Harkmark, Vigmostad, S.-Audnedal og Spangereid	1 379

Distrikt 232

Farsund l.	1 893
Alléen i Lyngdal (tettb.)	313
Vestbygd i Lista (str.st.)	1 031
Vanse i Lista (tettb.)	609
Ore i Lista (tettb.)	414
Hassel i Lista (tettb.)	331
4 andre i Austad og Lista	471

Distrikt 233

Flekkefjord	2 858
Forsteder til Flekkefjord i Nes	244
Flekkefjord med forsteder	3 102
Øye i Kvinesdal (tettb.)	325
Liknes i Kvinesdal (ind.)	376
Drangeid i Nes (tettb.)	416
Moi i Lund (tettb.)	887
12 andre i Fjotland, Feda, Hidra, Nes, Bakke og Tonstad	2 286

Distrikt 234

Egersund l.	4 052
Forsteder til Egersund i Eigersund	464
Egersund l. med forsteder	4 516
Hauge m. v. i Sokndal (tettb.)	955
11 andre i Sokndal, Bjerkreim, Eigersund og Ogna	1 900

Sammendrag Område 23

Mandal med forsteder	4 580
Farsund l.	1 893
Flekkefjord med forsteder	3 102
Egersund l. med forsteder	4 516
Vestbygd (str.st.) i distr. 232	1 031
Øvrige hussamlinger	10 662
I alt bosatt i byer og hussamlinger	25 784

Distriktene i prosent av området

	Distriktsnummer			
	231	232	233	234
Landarealet	9,0	10,6	53,8	26,6
Bruk med jordbruksareal 1949	20,8	27,6	29,5	22,0
Hjemmehør. befolkning 1/1 1956	21,9	20,5	30,2	27,3
Antatt inntekt, i alt 1955	22,3	20,1	27,1	30,5
Ant. innt. for IPS, 1955	22,9	17,7	28,2	21,1
Ant. innt. pr. IPS, 1955	100,4	87,6	94,3	114,9
Bruttoprod.verdi i industri 1952	30,5	6,2	31,1	32,2
Sysselsetting i industri 1952	30,0	9,5	34,0	26,5
Detaljomsetning 1952	20,6	20,4	29,3	29,8
Detj.oms. 1952 pr. priv. hush. 1950	88,2	94.9	96,9	118,8

HANDELSOMRÅDENES

innbyrdes RANGERING

etter de viktigste MARKEDSDATA

finner De i

RANGERINGSTABELLENE

SIDE 184–194

Noen viktige tall fra tabellene

Hjemmehørende befolkning 1/1 1956	59 080
Private husholdninger 1/1 1956	17 443
Skattytere, i alt 1955	27 409
Antatt inntekt, i alt 1955. 1 000 kr.	183 155
Personlige skattytere (IPS) 1955	23 944
Med inntekt under kr. 4 000	7 494
Med inntekt kr. 4 000–7 900	6 986
Med inntekt kr. 8 000–11 900	5 207
Med inntekt kr. 12 000–19 900	3 181
Med inntekt kr. 20 000 og mer	474
Antatt inntekt for IPS, 1955. 1 000 kr.	166 564
Ant. innt. pr. IPS, 1955	6 960
Ant. innt. pr. priv. husholdn., 1955	9 550
Industribedrifter 24/4 1953	566
Sysselsetting i industri 1952	4 097
Bruttoprod.verdi i industri 1952. 1 000 kr.	153 512
Engroshandelsbedrifter 24/4 1953	89
Engrosomsetning 1952. 1 000 kr.	40 489
Detaljhandelsbedrifter 24/4 1953	684
Detaljomsetning 1952. 1 000 kr.	111 874
Detj.oms. 1952 pr. priv. husholdning 1950	6 530

Se også de grafiske framstillinger.

Distrikts- og herredsoversikt

231. Mandal handelsdistrikt

1002 Mandal
1019 Halse og Harkmark
1020 Holum
1028 Vigmostad
1029 S.-Audnedal
1030 Spangereid

232. Farsund handelsdistrikt

1003 Farsund l.
1031 Austad
1032 Lyngdal
1033 Kvås
1039 Herad
1040 Spind
1041 Lista

233. Flekkefjord handelsdistrikt

1004 Flekkefjord
1036 Fjotland
1037 Kvinesdal
1038 Feda
1042 Hidra
1043 Nes
1044 Gyland
1045 Bakke
1046 Tonstad
1047 Øvre Sirdal
1112 Lund

234. Egersund handelsdistrikt

1101 Egersund l.
1111 Sokndal
1113 Heskestad
1114 Bjerkreim
1115 Helleland
1116 Eigersund
1117 Ogna

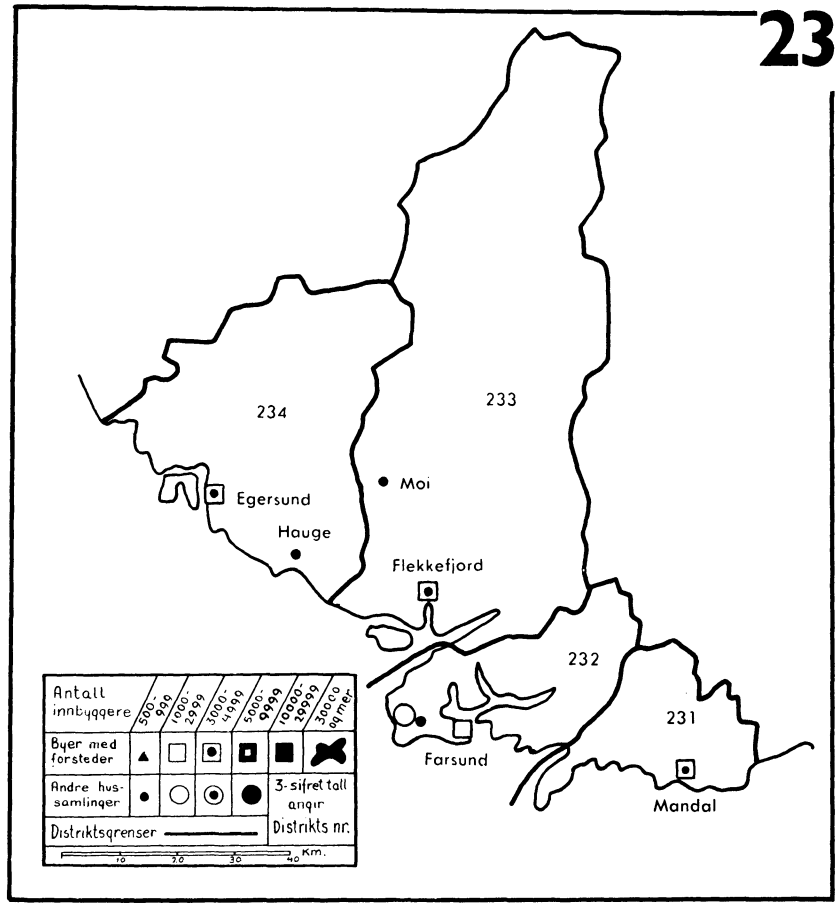

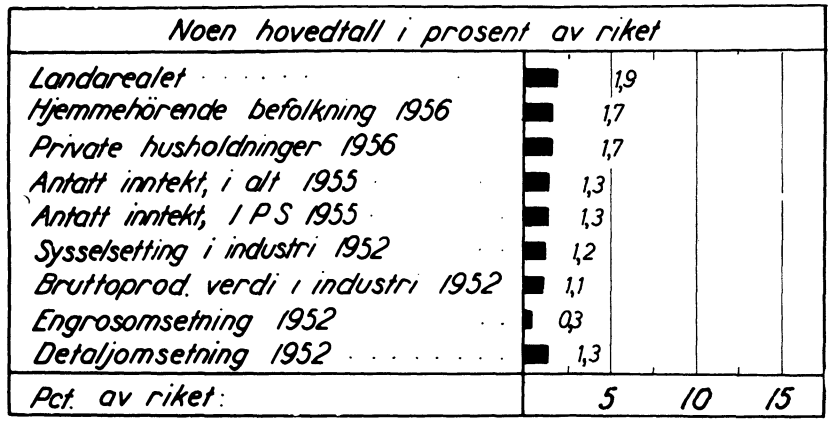

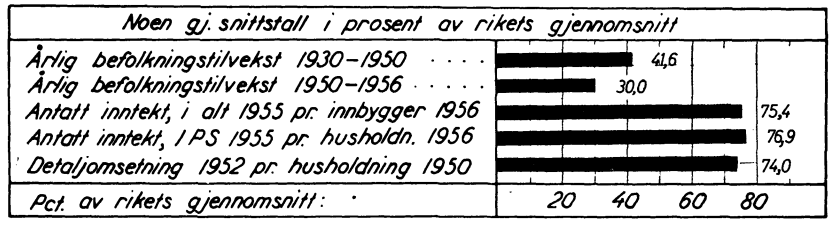

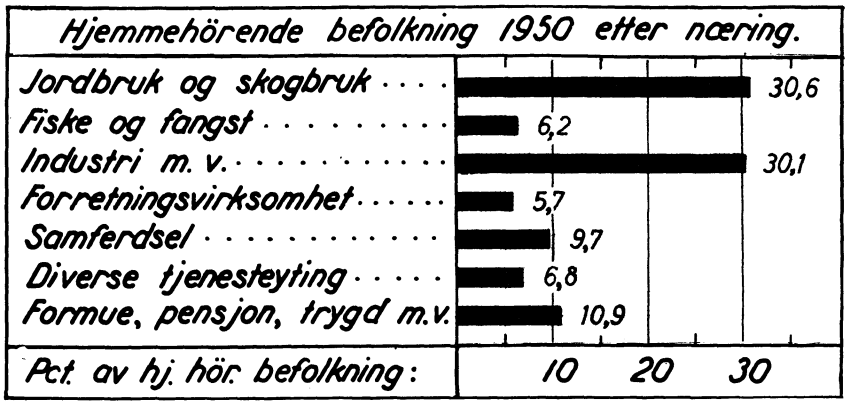

Aviser og avisannonseenheter
(etter Norsk Aviskatalog 1957–1958)

Innen distrikt nr.	Utgiver(trykkings)sted	I alt	Enheter som trykkes 4 ganger pr. uke	Enheter som trykkes 3 ganger pr. uke
231	Mandal	2	2	
232	Farsund l.	2		2
233	Flekkefjord	2		2
234	Egersund l.	1		1
I alt		7	2	5

31 JÆREN OG RYFYLKE HANDELSOMRÅDE

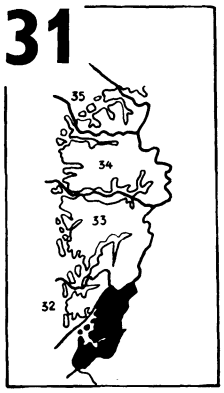

Området hører til Vestre handelsfelt

Området omfatter 5 handelsdistrikter med i alt 2 byer og 26 herreder

For nærmere detaljopplysninger se områdetabellen side 58–67

Byer og hussamlinger 1950

Distrikt 311

Stavanger	50 647
Forsteder til Stavanger i Hetland	10 111
Stavanger med forsteder	60 758
Tananger i Sola (str.st.)	316
Forsteder til Sandnes i Sola	267
Hommersåk i Hetland (ind.)	350
Gausel i Hetland (stasj.by)	360
Goa m. v. i Randaberg (tettb.)	370
Ydstebøhamn i Kvitsøy (str.st.)	549
7 andre i Sola, Hetland, Rennesøy og Kvitsøy	1 283

Distrikt 312

Vigrestad i Varhaug (stasj.by)	470
Varhaug i Varhaug (stasj.by)	333
Nærbø bygn. komm. i Nærbø (stasj.by)	915
Kleppe i Klepp (tettb.)	451
Bryne i Time (ind,stasj.by)	2 260
Kverneland i Time (ind.)	408
4 andre i Nærbø, Klepp og Time	745

Distrikt 313

Sandnes l.	4 187
Forsteder til Sandnes i Høyland	6 049
Sandnes l. med distriktsforsteder	10 236
Ålgård i Gjestal (ind,stasj.by)	1 468
Oltedal i Gjestal (ind.)	621
Figgjo i Høyland (ind.)	408
2 andre i Høyland og Høle	503

Distrikt 314

Jørpeland i Strand (ind,str.st.)	2 148
Tau i Strand (str.st.)	472
Hjelmelandsvågen i Hjelmeland (str.st.)	317

Distrikt 315

Sauda i Sauda (ind.)	3 055
Saudasjøen i Sauda (ind.)	694
Sand i Sand (str.st.)	580
2 andre i Suldal og Jelsa	269

Sammendrag Område 31

Stavanger med forsteder	60 758
Sandnes l. med forsteder i distr. 313	10 236
Forsteder til Sandnes i distr. 311	267
Sandnes l. med alle forsteder	10 503
Bryne (ind,stasj.by) i distr. 312	2 260
Ålgård (ind.stasj.by) i distr. 313	1 468
Jørpeland (ind,str.st.) i distr. 314	2 148
Sauda (ind.) i distr. 315	3 055
Øvrige hussamlinger	10 414
I alt bosatt i byer og hussamlinger	90 606

NAVNGITTE STEDER OG DISTRIKTER

finner De hurtigst fram til
ved bruk av det alfabetiske

STEDSREGISTER SIDE 196–203

Distriktene i prosent av området

	Distriktsnummer				
	311	312	313	314	315
Landarealet	6,3	7,5	8,1	40,6	37,6
Bruk med jordbruksareal 1949	34,5	19,2	21,8	15,0	9,6
Hjemmehør. befolkning 1/1 1956	58,4	11,8	16,0	7,1	6,7
Antatt inntekt, i alt 1955	61,5	10,1	16,9	5,3	6,2
Ant. innt. for IPS, 1955	61,0	10,7	16,8	5,3	6,2
Ant. innt. pr. IPS, 1955	99,2	103,8	106,6	88,3	97,2
Bruttoprod.verdi i industri 1952	47,8	6,3	19,0	4,6	22,2
Sysselsetting i industri 1952	59,0	5,4	23,0	5,7	7,0
Detaljomsetning 1952	68,9	7,9	15,7	3,0	4,6
Detj.oms. 1952 pr. priv. hush. 1950	112,9	79,9	104,9	41,8	64,8

Noen viktige tall fra tabellene

Hjemmehørende befolkning 1/1 1956	150 074
Private husholdninger 1/1 1956	43 540
Skattytere, i alt 1955	70 053
Antatt inntekt, i alt 1955. 1 000 kr.	599 115
Personlige skattytere (IPS) 1955	63 600
Med inntekt under kr. 4 000	12 176
Med inntekt kr. 4 000–7 900	14 233
Med inntekt kr. 8 000–11 900	17 443
Med inntekt kr. 12 000–19 900	12 426
Med inntekt kr. 20 000 og mer	2 456
Antatt inntekt for IPS, 1955. 1 000 kr.	547 720
Ant. innt. pr. IPS, 1955	8 610
Ant. innt. pr. priv. husholdn., 1955	12 580
Industribedrifter 24/4 1953	1 206
Sysselsetting i industri 1952	19 300
Bruttoprod.verdi i industri 1952. 1 000 kr.	811 294
Engroshandelsbedrifter 24/4 1953	402
Engrosomsetning 1952. 1 000 kr.	549 381
Detaljhandelsbedrifter 24/4 1953	1 683
Detaljomsetning 1952. 1 000 kr.	411 004
Detj.oms. 1952 pr. priv. husholdning 1950	10 190

Se også de grafiske framstillinger.

Distrikts- og herredsoversikt

311. Stavanger handelsdistrikt

1103 Stavanger
1124 Sola
1125 Madla
1126 Hetland
1127 Randaberg
1140 Sjernarøy
1141 Finnøy
1142 Rennesøy
1143 Mosterøy
1144 Kvitsøy

312. Bryne handelsdistrikt

1118 Varhaug
1119 Nærbø
1120 Klepp
1121 Time

313. Sandnes handelsdistrikt

1102 Sandnes l.
1122 Gjestal
1123 Høyland
1128 Høle

314. Indre Ryfylke handelsdistrikt

1129 Forsand
1130 Strand
1131 Årdal
1132 Fister
1133 Hjelmeland

315. Sauda/Sand handelsdistrikt

1134 Suldal
1135 Sauda
1136 Sand
1137 Erfjord
1138 Jelsa

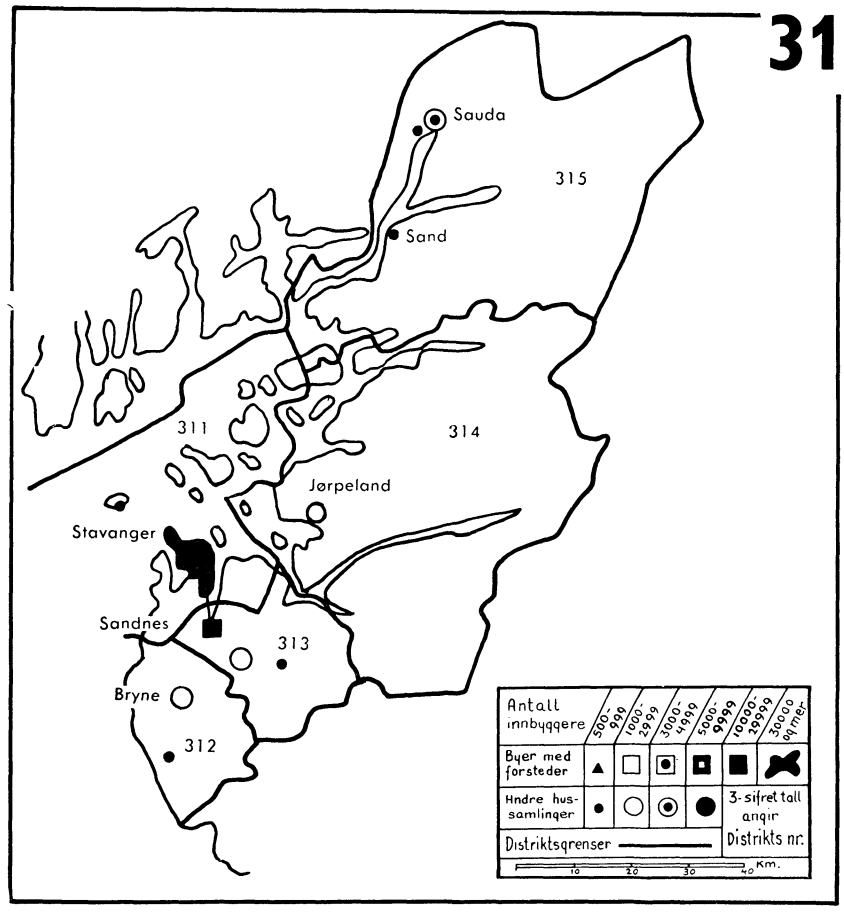

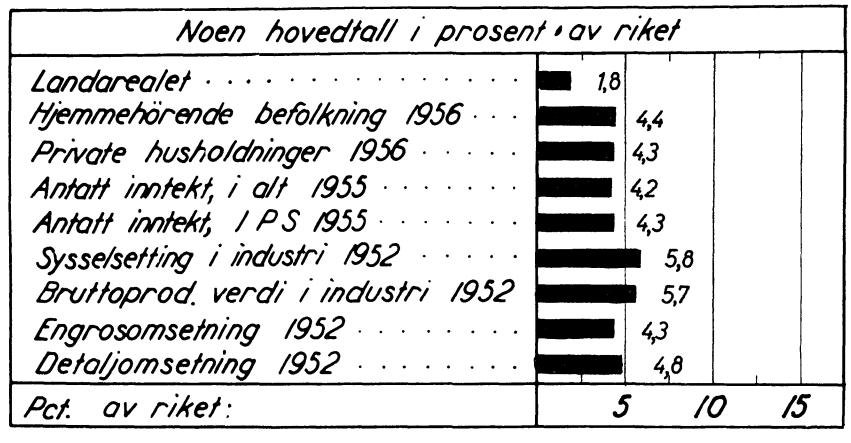

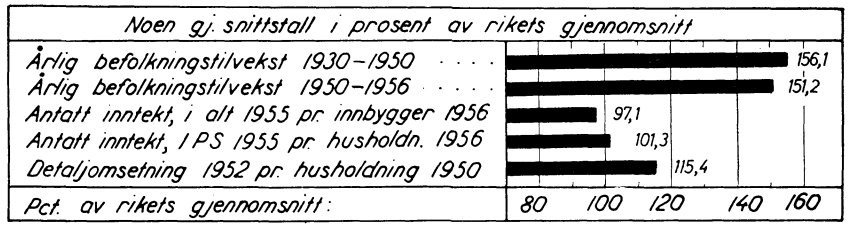

Aviser og avisannonseenheter

(etter Norsk Aviskatalog 1957–1958)

Innen distrikt nr.	Utgiver(tryknings)sted	I alt	Enheter som trykkes 6 ganger pr. uke	2	1
311	Stavanger	4	4		
312	Bryne	1		1	
313	Sandnes l.	1			1
314	—	–	–	–	–
315	Sauda	1			1
I alt		7	4	1	2

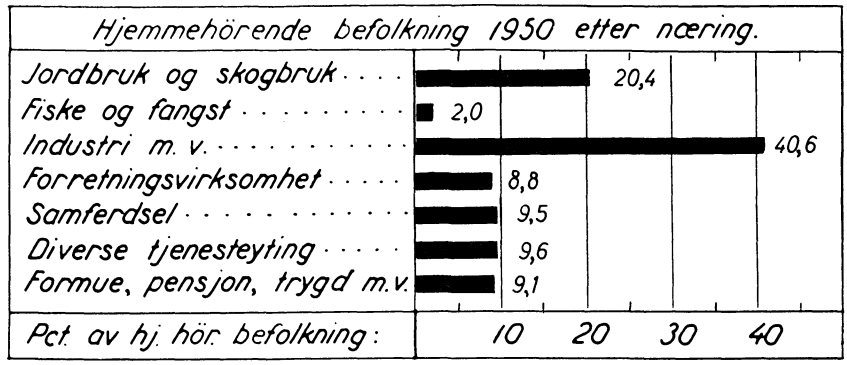

32 HAUGALAND HANDELSOMRÅDE

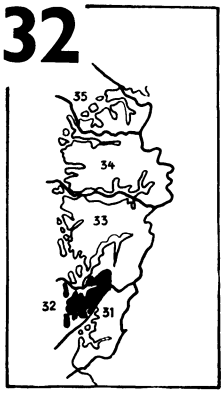

Området hører til Vestre handelsfelt

Området omfatter 4 handelsdistrikter med i alt 3 byer og 24 herreder

For nærmere detaljopplysninger se områdetabellen side 58–67

Byer og hussamlinger 1950

Distrikt 321

Haugesund*	18 747
Forsteder til Haugesund i Skåre*	3 004
Haugesund med forsteder*	21 751
Visnes i Avaldsnes (ind,str.st.)	330
Dalen i Avaldsnes (str.st.)	107

* Fra 1958 er Haugesund og Skåre slått sammen til en kommune.

Distrikt 322

Kopervik l.	1 730
Forsteder til Kopervik i Stangaland	332
Kopervik l. med forsteder	2 062
Skudeneshavn l.	1 326
Åkrehamn i Åkra (fiskevær)	1 964
Veabygden i Åkra (str.st.)	1 362
Sevlandsvik i Åkra (fiskevær)	898
3 andre i Åkra	584

Distrikt 323

Skånevik i Skånevik (str.st.)	425
3 andre i Nedstrand, Etne og Ølen	611

Distrikt 324

Espevær i Bømlo (fiskevær)	429
Rubbestadnes i Bremnes (ind,str.st.)	506
3 andre i Vikebygd og Bremnes	514

Distriktene i prosent av området

	Distriktsnummer			
	321	322	323	324
Landarealet	19,1	6,4	55,8	18,7
Bruk med jordbruksareal 1949	30,4	13,9	30,4	25,3
Hjemmehør. befolkning 1/1 1956	48,8	19,6	15,7	16,0
Antatt inntekt, i alt 1955	61,1	16,5	11,4	11,0
Ant. innt. for IPS, 1955	54,4	19,1	13,5	13,0
Ant. innt. pr. IPS, 1955	109,4	104,0	82,3	83,5
Bruttoprod.verdi i industri 1952	72,5	13,2	8,7	5,6
Sysselsetting i industri 1952	68,3	17,4	5,1	9,2
Detaljomsetning 1952	64,8	16,1	11,7	7,4
Detj.oms. 1952 pr. priv. hush. 1950	129,6	87,1	71,9	48,4

Sammendrag Område 32

Haugesund med forsteder	21 751
Kopervik l. med forsteder	2 062
Skudeneshavn l.	1 326
Åkrehamn (fiskevær) i distr. 322	1 964
Veabygden (str.st.) i distr. 322	1 362
Øvrige hussamlinger	4 404
I alt bosatt i byer og hussamlinger	32 869

ET VIKTIG HJELPEMIDDEL

Statistisk Sentralbyrås store

bosettingskart over *Norge*

15 kartblader + tittelblad med tegnforklaring

Kartverket leveres:

Falset (brettet) i en kartongmappe. Ufalset, rullet i en papphylse eller innsatt i stivperm med patentklemmer.

Priser levert fra Statistisk Sentralbyrå:

Hele kartverket (i kartongmapp eller papphylse) kr. 35,00. Enkeltblader kr. 4,00. Tittelblad kr. 3,00. Stivperm med patentklemmer kr. 17,50 i tillegg.

Noen viktige tall fra tabellene

Hjemmehørende befolkning 1/1 1956	77 289
Private husholdninger 1/1 1956	21 935
Skattytere, i alt 1955	32 838
Antatt inntekt, i alt 1955. 1 000 kr.	254 009
Personlige skattytere (IPS) 1955	29 109
Med inntekt under kr. 4 000	7 878
Med inntekt kr. 4 000–7 900	8 024
Med inntekt kr. 8 000–11 900	6 856
Med inntekt kr. 12 000–19 900	3 567
Med inntekt kr. 20 000 og mer	817
Antatt inntekt for IPS, 1955. 1 000 kr.	210 025
Ant. innt. pr. IPS, 1955	7 220
Ant. innt. pr. priv. husholdn., 1955	9 570
Industribedrifter 24/4 1953	546
Sysselsetting i industri 1952	4 927
Bruttoprod.verdi i industri 1952. 1 000 kr.	158 783
Engroshandelsbedrifter 24/4 1953	177
Engrosomsetning 1952. 1 000 kr.	117 575
Detaljhandelsbedrifter 24/4 1953	894
Detaljomsetning 1952. 1 000 kr.	154 099
Detj.oms. 1952 pr. priv. husholdning 1950	7 370

Se også de grafiske framstillinger.

Distrikts- og herredsoverrikt

321. Haugesund handelsdistrikt

1106 Haugesund*
1146 Tysvær
1147 Avaldsnes
1151 Utsira
1152 Torvastad
1153 Skåre*
1154 Skjold

* Fra 1/1 1958 er Haugesund og Skåre slått sammen til en kommune.

322. Kopervik handelsdistrikt

1105 Kopervik l.
1104 Skudeneshavn l.
1145 Bokn
1148 Stangaland
1149 Åkra
1150 Skudenes

323. Indre Haugesundhalvøya handelsdistrikt

1139 Nedstrand
1155 Vats
1156 Imsland
1157 Vikedal
1158 Sandeid
1211 Etne
1212 Skånevik
1214 Ølen

324. Bømlafjord handelsdistrikt

1215 Vikebygd
1216 Sveio
1217 Valestrand
1218 Moster
1219 Bømlo
1220 Bremnes

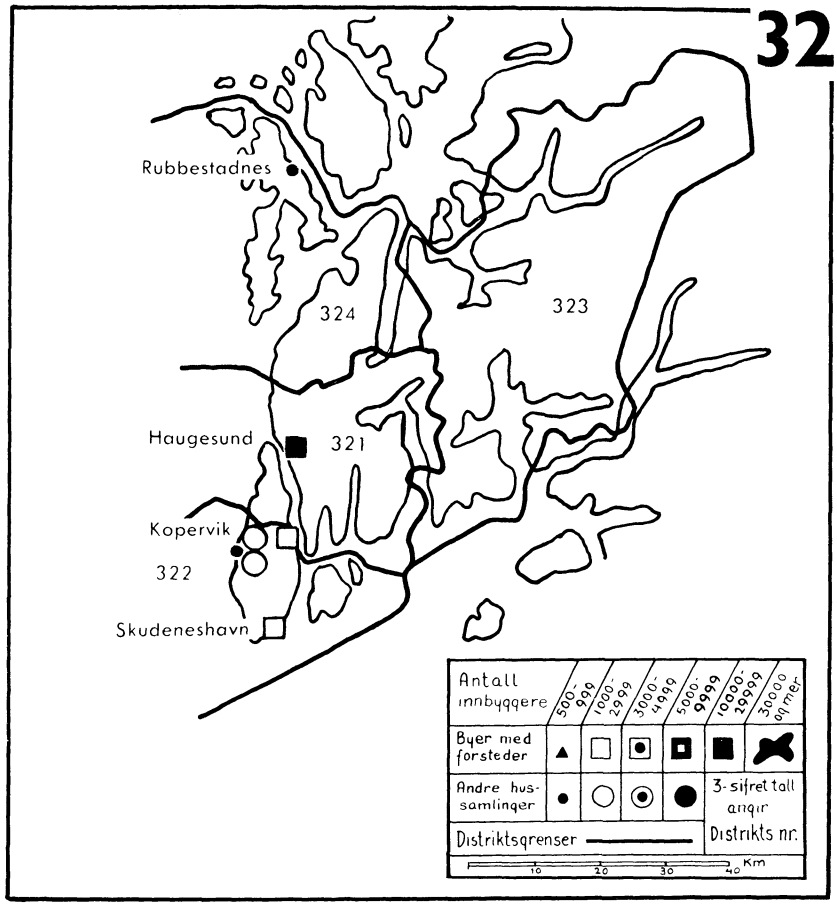

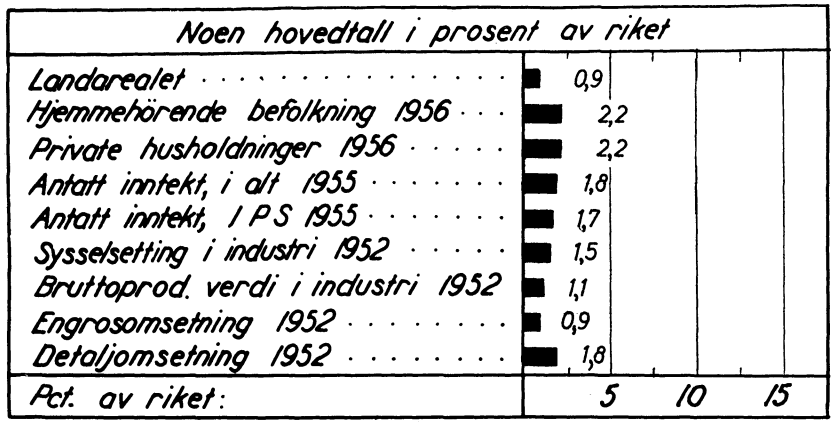



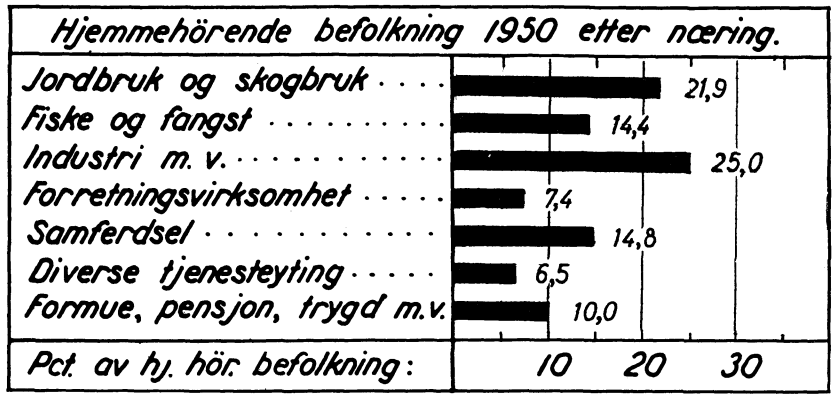

Aviser og avisannonseenheter
(etter Norsk Aviskatalog 1957–1958)

Innen distrikt nr.	Utgiver(tryknings)sted	I alt	Enheter som trykkes 6 ganger pr. uke	Enheter som trykkes 1 ganger pr. uke
321	Haugesund	2	2	
322	Kopervik l.	1		1
323	—	–	–	–
324	—	–	–	–
I alt		3	2	1

33 SØNDRE BERGENHUS HANDELSOMRÅDE

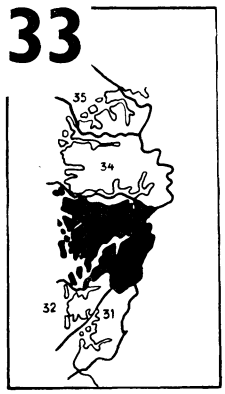

Området hører til Vestre handelsfelt

Området omfatter 9 handelsdistrikter med i alt 1 by og 51 herreder

For nærmere detaljopplysninger se områdetabellen side 58–67

Byer og hussamlinger 1950

Distrikt 331

Bergen	112 845
Forsteder til Bergen i Laksevåg	11 004
Forsteder til Bergen i Fana	10 376
Forsteder til Bergen i Åsane	1 245
Bergen med forsteder	135 470
Follese i Askøy (str.st.)	442
Florvåg i Askøy (str.st.)	499
Hetlevik i Askøy (str.st.)	348
Alvøy i Laksevåg (ind.)	465
Fanahammeren m. v. i Fana (ind.)	720
Salhus i Åsane (ind,str.st.)	1 036
2 andre i Fana og Åsane	581

Distrikt 332

Tysse i Samnanger (ind,str.st.)	572
Osøyri i Os (str.st.)	784
Syfteland i Os (ind.)	310
Eikelandsosen i Fusa (str.st.)	127

Distrikt 333

Indre Arna i Haus (ind,stasj.by)	727
Espeland i Haus (ind,stasj.by)	673
Ytre Arna i Haus (ind.)	2 157
Dale i Bruvik (ind,stasj.by)	2 265
Vaksdal i Bruvik (ind,stasj.by)	919
7 andre i Haus, Bruvik og Hosanger	1 269

Distrikt 334

Bjørknes i Gulen (fiskevær)	340

Distrikt 335

Solsvik i Fjell (fiskevær)	327
Blomvåg i Herdla (str.st.)	323
4 andre i Fjell, Herdla og Hjelme	724

Distrikt 336

Leirvik i Stord (str.st.)	1 451
Stordø gruver i Stord (ind.)	457
Furuly og Døso i Stord (str.st.)	458
Bjelland i Stord (ind.)	338
Sunde, Opsanger i Kvinnherad (ind,str.st.)	575
2 andre i Fjelberg og Kvinnherad	420

Distrikt 337

Ålvik i Kvam (ind.)	920
Norheimsund i Kvam (str.st.)	553
2 andre i Jondal og Kvam	422

Distrikt 338

Odda i Odda (ind.)	5 197
Tyssedal i Odda (ind.)	1 432
Egne Hjem, Eitrheim i Odda (ind,str.st.)	965
Vasstun i Odda (tettb.)	422
Hereid og Vik i Eidfjord (str.st.)	449
Oddadalen i Odda (tettb.)	220

Distrikt 339

Vossavangen i Voss (stasj.by)	3 134
Aurlandsvangen i Aurland (str.st.)	457
5 andre i Granvin, Evanger og Aurland	865

Sammendrag Område 33

Bergen med forsteder	135 470
Salhus (ind.str.st.) i distr. 331	1 036
Ytre Arna (ind.) i distr. 333	2 157
Dale (ind,stasj.by) i distr. 333	2 265
Leirvik (str.st.) i distr. 336	1 451
Odda (ind.) i distr. 338	5 197
Tyssedal (ind.) i distr. 338	1 432
Vossevangen (stasj.by) i distr. 339	3 134
Øvrige hussamlinger	17 671
I alt bosatt i byer og hussamlinger	169 813

Distriktene i prosent av området

	Distriktsnummer								
	331	332	333	334	335	336	337	338	339
Landarealet	2,6	4,8	9,2	11,5	2,9	9,0	5,5	27,6	27,1
Bruk med jordbruksareal 1949	21,1	7,0	11,2	16,9	9,9	12,6	6,1	4,7	10,5
Hjemmehør. befolkning 1/1 1956	55,6	4,2	6,8	7,2	5,7	6,7	3,3	4,7	5,7
Antatt inntekt, i alt 1955	66,4	3,1	5,6	4,1	3,5	4,0	2,7	6,5	4,2
Ant. innt. for IPS, 1955	65,4	3,3	6,0	4,6	4,0	4,4	2,6	5,2	4,6
Ant. innt. pr. IPS, 1955	114,0	81,3	90,7	66,7	78,5	71,5	82,9	108,6	76,3
Bruttoprod.verdi i industri 1952	60,2	2,9	11,2	1,9	1,5	3,4	3,3	13,9	1,8
Sysselsetting i industri 1952	63,9	4,0	11,3	2,8	1,9	5,0	2,8	6,3	2,0
Detaljomsetning 1952	75,6	2,1	3,8	2,5	1,7	4,1	2,1	4,1	4,1
Detj.oms. 1952 pr. priv. hush. 1950	131,8	54,5	54,8	35,7	35,7	65,5	66,7	85,6	68,8

Noen viktige tall fra tabellene

Hjemmehørende befolkning 1/1 1956	314 686
Private husholdninger 1/1 1956	92 024
Skattytere, i alt 1955	144 887
Antatt inntekt, i alt 1955. 1000 kr.	1 266 448
Personlige skattytere (IPS) 1955	130 713
Med inntekt under kr. 4 000	28 709
Med inntekt kr. 4 000–7 900	34 711
Med inntekt kr. 8 000–11 900	34 663
Med inntekt kr. 12 000–19 900	22 580
Med inntekt kr. 20 000 og mer	4 855
Antatt inntekt for IPS, 1955. 1 000 kr.	1 108 337
Ant. innt. pr. IPS, 1955	8 480
Ant. innt. pr. priv. husholdn., 1955	12 040
Industribedrifter 24/4 1953	2 293
Sysselsetting i industri 1952	34 999
Bruttoprod.verdi i industri 1952. 1 000 kr.	1 353 228
Engroshandelsbedrifter 24/4 1953	619
Engrosomsetning 1952. 1 000 kr.	1 213 793
Detaljhandelsbedrifter 24/4 1953	3 216
Detaljomsetning 1952. 1 000 kr.	765 688
Detj.oms. 1952 pr. priv. husholdning 1950	8 770

Se også de grafiske framstillinger.

Distrikts- og herredsoversikt

331. Bergen handelsdistrikt
1301 Bergen
1247 Askøy
1248 Laksevåg
1249 Fana
1255 Åsane

332. Osøyri handelsdistrikt
1239 Hålandsdal
1240 Strandvik
1241 Fusa
1242 Samnanger
1243 Os

333. Indre Nordhordland handelsdistr.
1250 Haus
1251 Bruvik
1252 Modalen
1253 Hosanger
1254 Hamre

334. Ytre Nordhordland handelsdistr.
1256 Meland
1257 Alversund
1260 Hordabø
1261 Manger
1262 Sæbø
1263 Lindås
1264 Austrheim
1265 Fedje
1266 Masfjorden
1411 Gulen
1412 Solund
1414 Brekke

335. Øygarden handelsdistrikt
1244 Austevoll
1245 Sund
1246 Fjell
1258 Herdla
1259 Hjelme

336. Ytre Hardangerfj. handelsdistr.
1213 Fjelberg
1221 Stord
1222 Fitjar
1223 Tysnes
1224 Kvinnherad

337. Midtre Hardangerfj. handelsdistr.
1225 Varaldsøy
1226 Strandebarm
1227 Jondal
1238 Kvam

338. Odda handelsdistrikt
1228 Odda
1229 Røldal
1230 Ullensvang
1231 Kinsarvik
1232 Eidfjord

339. Voss handelsdistrikt
1233 Ulvik
1234 Granvin
1235 Voss
1236 Vossestrand
1237 Evanger
1421 Aurland

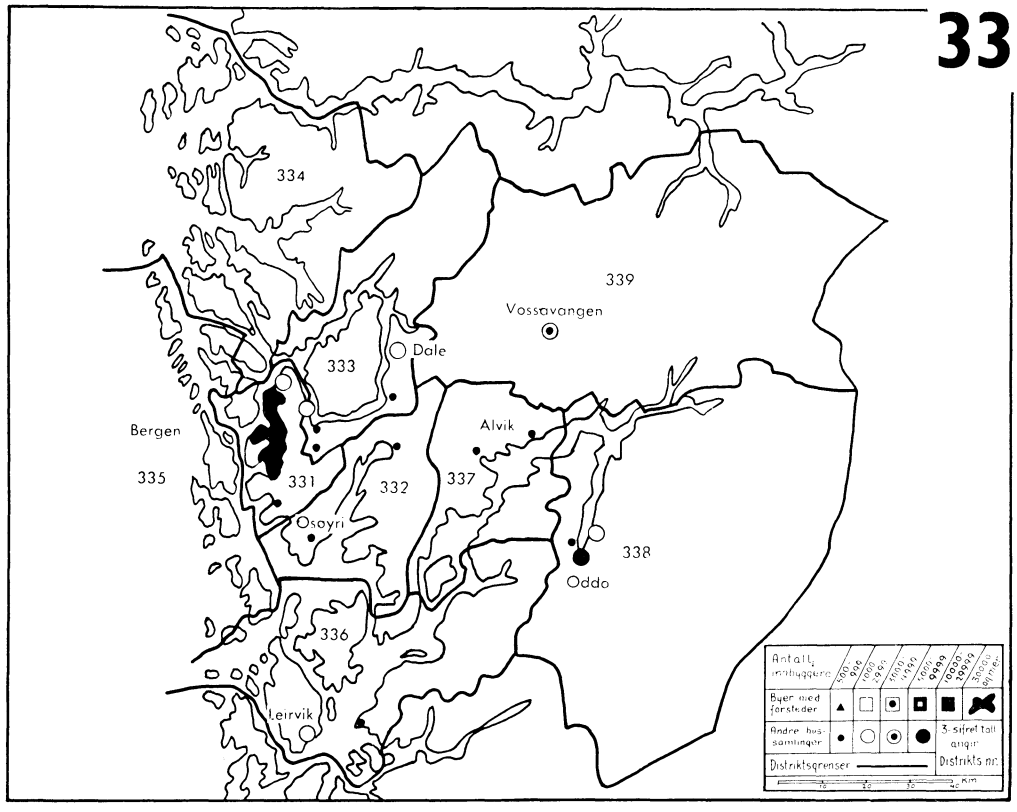

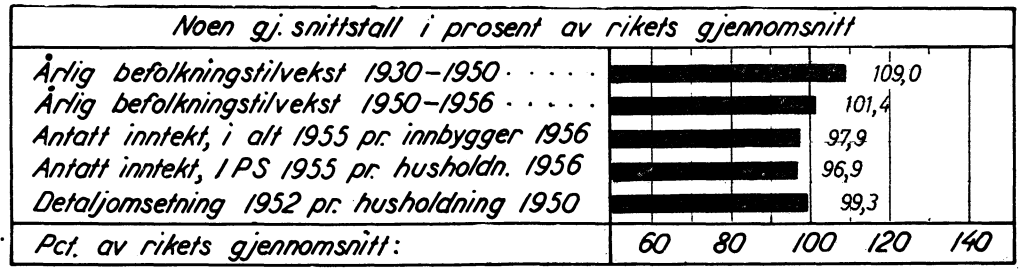

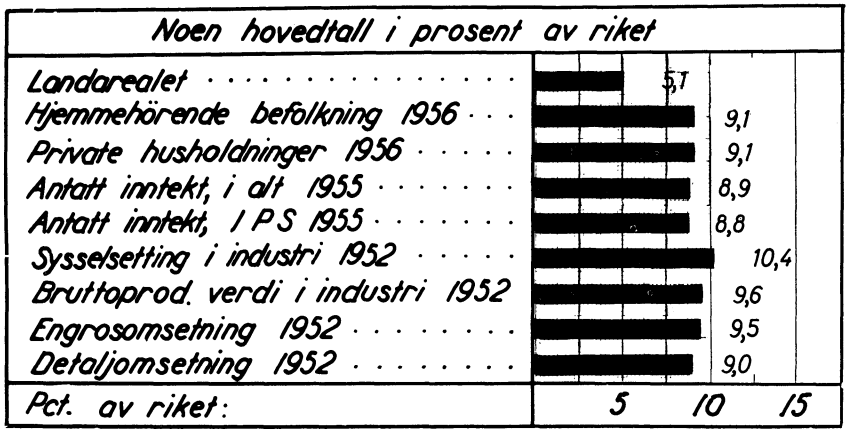

Avisannonseenheter

Innen distrikt nr.	Utgiver(tryknings)sted	I alt	Enheter som trykkes 6 ganger pr. uke	3 ganger pr. uke	2 ganger pr. uke	1 gang pr. uke	Hver 14. dag
331	Bergen	6	4	1		1	
	Kleppestø	1					1
	Nesttun	1				1	
332	—	–	–	–		–	–
333	Indre Arna	1				1	
	Dale i Bruvik	1				1	
334	—	–	–	–		–	–
335	—	–	–	–		–	–
336	Rosendal	1			1		
	Stord	1		1			
337	Norheimsund	2			2		
338	Odda	2			2		
339	Voss	2			2		
I alt		18	4	2	7	4	1

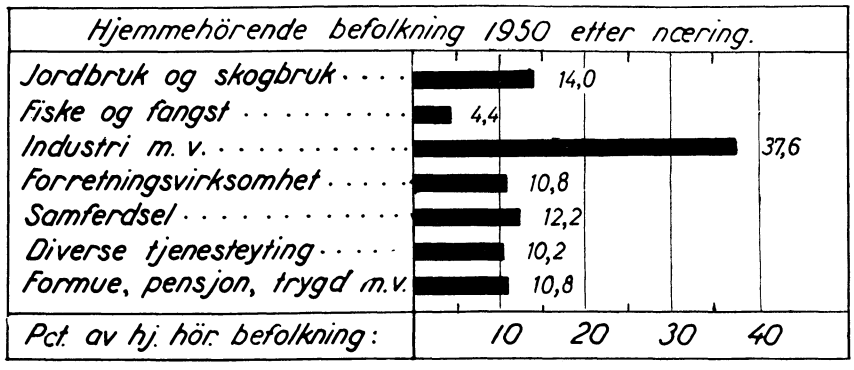

34 NORDRE BERGENHUS HANDELSOMRÅDE



Området hører til Vestre handelsfelt

Området omfatter 6 handelsdistrikter med i alt 1 by og 34 herreder

For nærmere detaljopplysninger se områdetabellen side 58–67

Byer og hussamlinger 1950

Distrikt 341

Florø l.	1 796
Svelgen i Bremanger (ind,str.st.)	532
4 andre i Askvoll, Kinn og Bremanger	911

Distrikt 342

2 hussamlinger i Førde og Naustdal	476

Distrikt 343

Høyanger i Kyrkjebø (ind.)	2 612
Vadheim i Kyrkjebø (ind.)	356
Dale i Fjaler (str.st.)	728
2 andre i Lavik og Kyrkjebø	332

Distrikt 344

Sogndalsfjøra i Sogndal (str.st.)	626
Lærdalsøyri i Lærdal (str.st.)	754
Årdalstangen i Årdal (ind.)	1 325
Farnes i Årdal (ind.)	1 069
Vee-sletta i Årdal (ind.)	823
5 andre i Vik, Balestrand, Leikanger og Hafslo	763

Distrikt 345

Nordfjordeid i Eid (str. st.)	635
Sandane i Gloppen (str.st.)	795
5 andre i Hornindal, Breim, Innvik og Stryn	801

Distrikt 346

Måløy i Sør-Vågsøy (ind,str.st.)	1 938
3 andre i Sør-Vågsøy	495

Sammendrag Område 34

Florø l.	1 796
Høyanger (ind.) i distr. 343	2 612
Årdalstangen (ind.) i distr. 344	1 325
Farnes (ind.) i distr. 344	1 069
Måløy (ind,str.st.) i distr. 346	1 938
Øvrige hussamlinger	9 027
I alt bosatt i byer og hussamlinger	17 767

BOSETTINGSKART OVER NORGE

Hvordan kartet leveres

Bosettingskartet er delt i 15 kartblad pluss et tittelblad.

Om De ikke spesifiserer noe annet i Deres bestilling, leveres kartverket falset (brettet) i en kartongmappe som passer til en vanlig bokhylle.

De kan imidlertid også be om å få kartet sendt ufalset (ubrettet), f. eks. hvis De vil klistre bladene opp på plater. Hvert blad er ufalset ca. 48,5 × 62,5 centimeter.

Skal De tegne salgsdistrikter e. l. inn på kartet, kan, ved spesifikasjon, kartet også leveres trykt uten landtone.

Ufalset kan kartet dessuten leveres innsatt i stivperm med patentklemmer.

Priser

Bestiller De kartet direkte fra Statistisk Sentralbyrå, er prisen 35 kroner for hele kartverket. Ved større bestillinger gis rabatt. Stivperm med klemmer koster kr. 17,50 i tillegg til kartprisen. Ved kjøp av enkeltblader er prisen kr. 4,00 for kartbladene og kr. 3,00 for tittelbladet.

Distriktene i prosent av området

	Distriktsnummer					
	341	342	343	344	345	346
Landarealet	7,3	10,4	13,2	44,7	18,4	6,1
Bruk med jordbruksareal 1949	12,5	11,9	16,2	27,4	20,1	12,0
Hjemmehør. befolkning 1/1 1956	15,4	9,7	16,0	27,0	18,3	13,6
Antatt inntekt, i alt 1955	14,9	8,4	17,0	31,5	15,1	13,0
Ant. innt. for IPS, 1955	15,3	8,9	16,8	29,7	15,9	13,5
Ant. innt. pr. IPS, 1955	104,7	85,8	106,2	107,4	83,1	108,5
Bruttoprod.verdi i industri 1952	12,2	2,1	19,3	49,7	6,5	10,1
Sysselsetting i industri 1952	15,5	3,4	24,4	32,3	12,7	11,8
Detaljomsetning 1952	16,5	8,4	14,8	27,2	17,8	15,2
Detj.oms. 1952 pr. priv. hush.	109,9	87,0	87,0	96,4	101,7	122,4

Noen viktige tall fra tabellene

Hjemmehørende befolkning 1/1 1956	90 873
Private husholdninger 1/1 1956	22 913
Skattytere, i alt 1955	40 436
Antatt inntekt, i alt 1955. 1000 kr.	245 830
Personlige skattytere (IPS) 1955	38 608
Med inntekt under kr. 4 000	15 936
Med inntekt kr. 4 000–7 900	11 065
Med inntekt kr. 8 000–11 900	7 045
Med inntekt kr. 12 000–19 900	3 439
Med inntekt kr. 20 000 og mer	469
Antatt inntekt for IPS, 1955. 1 000 kr.	230 656
Ant. innt. pr. IPS, 1955	5 970
Ant. innt. pr. priv. husholdn., 1955	10 070
Industribedrifter 24/4 1953	701
Sysselsetting i industri 1952	5 613
Bruttoprod.verdi i industri 1952. 1 000 kr.	235 507
Engroshandelsbedrifter 24/4 1953	106
Engrosomsetning 1952. 1 000 kr.	40 883
Detaljhandelsbedrifter 24/4 1953	778
Detaljomsetning 1952. 1 000 kr.	130 441
Detj.oms. 1952 pr. priv. husholdning 1950	5 760

Se også de grafiske framstillinger.

Distrikts- og herredsoversikt

341. Florø handelsdistrikt

1401 Florø l.
1428 Askvoll
1435 Eikefjord
1436 Bru
1437 Kinn
1438 Bremanger

342. Indre Sunnfjord handelsdistrikt

1431 Jølster
1432 Førde
1433 Naustdal
1434 Vevring

343. Ytre Sogn handelsdistrikt

1413 Hyllestad
1415 Lavik
1416 Kyrkjebø
1429 Fjaler
1430 Gaular

344. Indre Sogn handelsdistrikt

1417 Vik
1418 Balestrand
1419 Leikanger
1420 Sogndal
1422 Lærdal
1423 Borgund
1424 Årdal
1425 Hafslo
1426 Luster
1427 Jostedal

345. Indre Nordfjord handelsdistrikt

1443 Eid
1444 Hornindal
1445 Gloppen
1446 Breim
1447 Innvik
1448 Stryn

346. Måløy handelsdistrikt

1439 Sør-Vågsøy
1440 Nord-Vågsøy
1441 Selje
1442 Davik

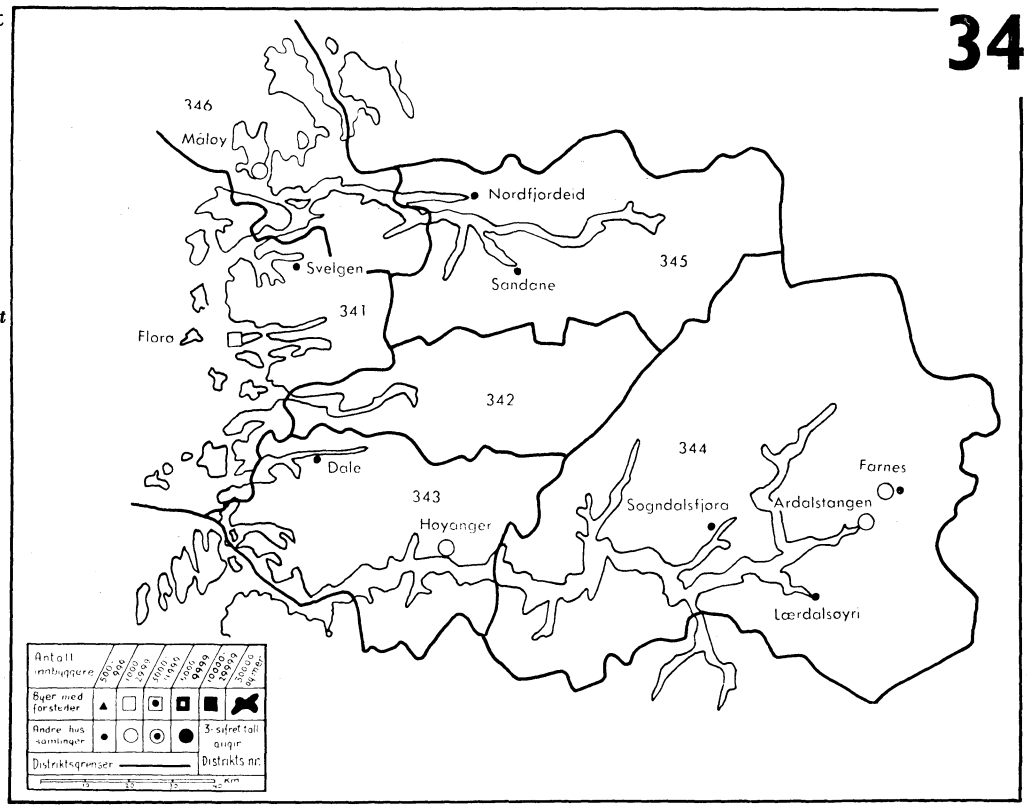

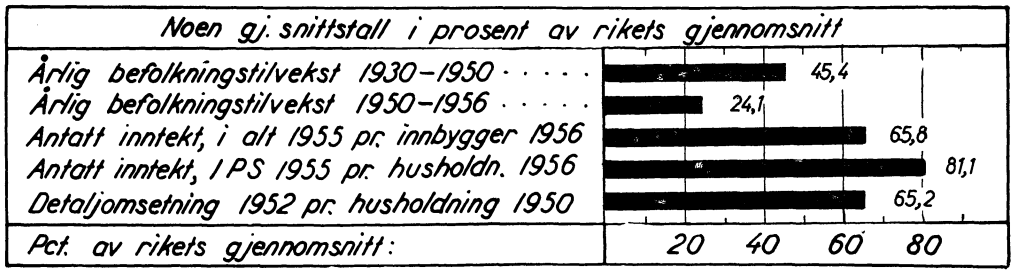

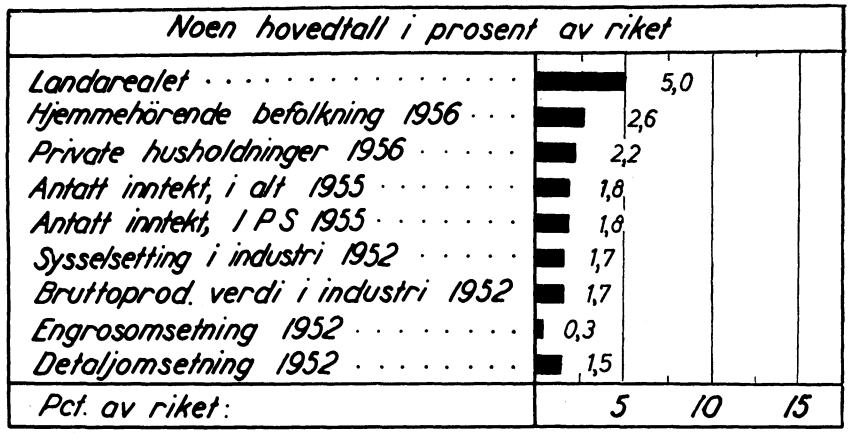

Aviser og avisannonseenheter

(etter Norsk Avis katalog 1957–1958)

Innen distrikt nr.	Utgiver(tryknings)sted	I alt	Enheter som trykkes 3 ganger pr. uke	Enheter som trykkes 2 ganger pr. uke
341	Florø	3	1	2
342	Førde	1		1
343	Høyanger	1	1	
344	Hermannsverk	1	1	
	Leikanger	1	1	
345	Nordfjordeid	1		1
	Sandane	1		1
	Stryn	1		1
346	Måløy	1	1	
I alt		11	5	6

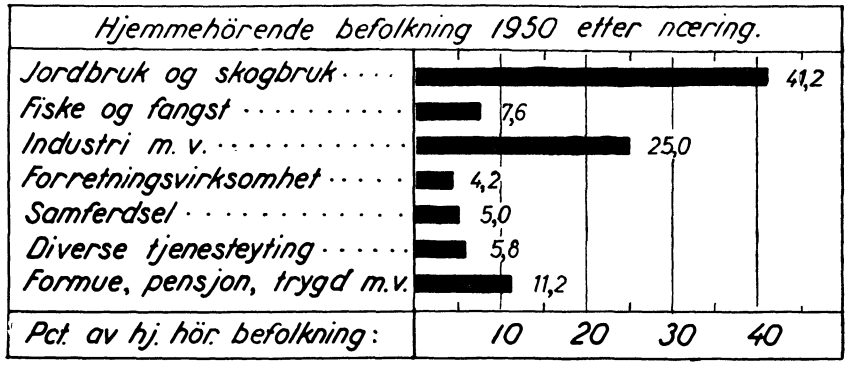

35 SUNNMØRE HANDELSOMRÅDE

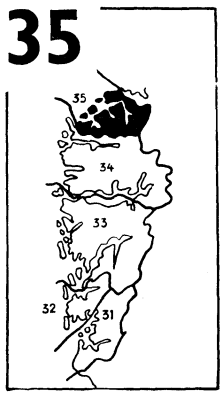

Området hører til Vestre handelsfelt

Området omfatter 4 handelsdistrikter med i alt 1 by og 24 herreder

For nærmere detaljopplysninger se områdetabellen side 58–67

Byer og hussamlinger 1950

Distrikt 351

Ålesund	18 527
Forsteder til Ålesund i Borgund	1 301
Ålesund med forsteder	19 828
Vatne i Vatne (ind,str.st.)	312
Langevåg i Borgund (ind.)	2 798
Spjelkavik i Borgund (ind.)	1 253
Hatlane i Borgund (ind,str.st.)	686
Søvik i Borgund (ind.)	301
Brattvåg i Haram (ind,str.st.)	920
5 andre i Skodje, Vatne, Giske og Haram	1 034

Distrikt 352

Myklebust, Vik i Syvde (str.st.)	368
Fosnavåg i Herøy (fiskevær)	876
Ulsteinvik i Ulstein (ind,str.st.)	1 405
Hareid i Hareid (str.st.)	773
Brandal i Hareid (str.st.)	432
3 andre i Syvde og Herøy	683

Distrikt 353

Volda i Volda (ind,str.st.)	2 529
Ørstavik i Ørsta (ind,str.st.)	2 961
Sætre i Vartdal (str.st.)	244

Distrikt 354

Sløgstad m. v. i Stranda (ind.str.st.)	1 667
Sjøholt i Ørskog (str.st.)	573
Aure i Sykkylven (str.st.)	513
5 andre i Sunnylven og Norddal	950

Distriktene i prosent av området

	Distriktsnummer			
	351	352	353	354
Landarealet	10,9	15,0	26,4	47,7
Bruk med jordbruksareal 1949	34,2	27,9	19,5	18,4
Hjemmehør. befolkning 1/1 1956	48,3	21,8	15,7	14,2
Antatt inntekt, i alt 1955	56,0	17,3	13,0	13,6
Ant. innt. for IPS, 1955	55,4	17,5	13,4	13,7
Ant. innt. pr. IPS. 1955	113,6	87,5	87,2	86,2
Bruttoprod.verdi i industri 1952	59,0	16,8	10,4	13,8
Sysselsetting i industri 1952	52,4	13,5	15,0	19,2
Detaljomsetning 1952	64,7	13,7	11,1	10,4
Detj.oms. 1952 pr. priv. hush. 1950	131,1	70,1	67,6	71,5

Sammendrag Område 35

Ålesund med forsteder	19 828
Langevåg (ind.)i distr. 351	2 798
Spjelkavik (ind.) i distr. 351	1 253
Ulsteinvik (ind,str.st.) i distr. 352	1 405
Volda (ind,str.st.) i distr. 353	2 529
Ørstavik (ind,str.st.) i distr. 353	2 961
Sløgstad (ind,str.st.) i distr. 354	1 667
Øvrige hussamlinger	8 665
I alt bosatt i byer og hussamlinger	41 106

Navngitte steder og distrikter

finner De hurtigst fram til ved bruk av det alfabetiske

STEDSREGISTER SIDE 196–203

Noen viktige tall fra tabellene

Hjemmehørende befolkning 1/1 1956	97 340
Private husholdninger 1/1 1956	27 026
Skattytere, i alt 1955	41 623
Antatt inntekt, i alt 1955. 1 000 kr.	300 231
Personlige skattytere (IPS) 1955	38 838
Med inntekt under kr. 4 000	10 758
Med inntekt kr. 4 000–7 900	12 641
Med inntekt kr. 8 000–11 900	9 534
Med inntekt kr. 12 000–19 900	4 053
Med inntekt kr. 20 000 og mer	988
Antatt inntekt for IPS, 1955. 1 000 kr.	286 258
Ant. innt. pr. IPS, 1955	7 370
Ant. innt. pr. priv. husholdn., 1955	10 590
Industribedrifter 24/4 1953	1 062
Sysselsetting i industri 1952	106 001
Bruttoprod.verdi i industri 1952. 1 000 kr.	366 076
Engroshandelsbedrifter 24/4 1953	207
Engrosomsetning 1952. 1 000 kr.	366 062
Detaljhandelsbedrifter 24/4 1953	1 067
Detaljomsetning 1952. 1 000 kr.	193 371
Detj.oms. 1952 pr. priv. husholdning 1950	7 680

Se også de grafiske framstillinger.

Distrikts- og herredsoversikt

351. Ålesund handelsdistrikt

1501 Ålesund
1529 Skodje
1530 Vatne
1531 Borgund
1532 Giske
1533 Vigra
1534 Haram

352. Ytre Sunnmøre handelsdistrikt

1511 Vanylven
1512 Syvde
1513 Rovde
1514 Sande
1515 Herøy
1516 Ulstein
1517 Hareid

353. Ørstavik/Volda handelsdistrikt

1518 Dalsfjord
1519 Volda
1520 Ørsta
1521 Vartdal
1522 Hjørundfjord

354. Indre Sunnmøre handelsdistrikt

1523 Sunnylven
1524 Norddal
1525 Stranda
1526 Stordal
1527 Ørskog
1528 Sykkylven

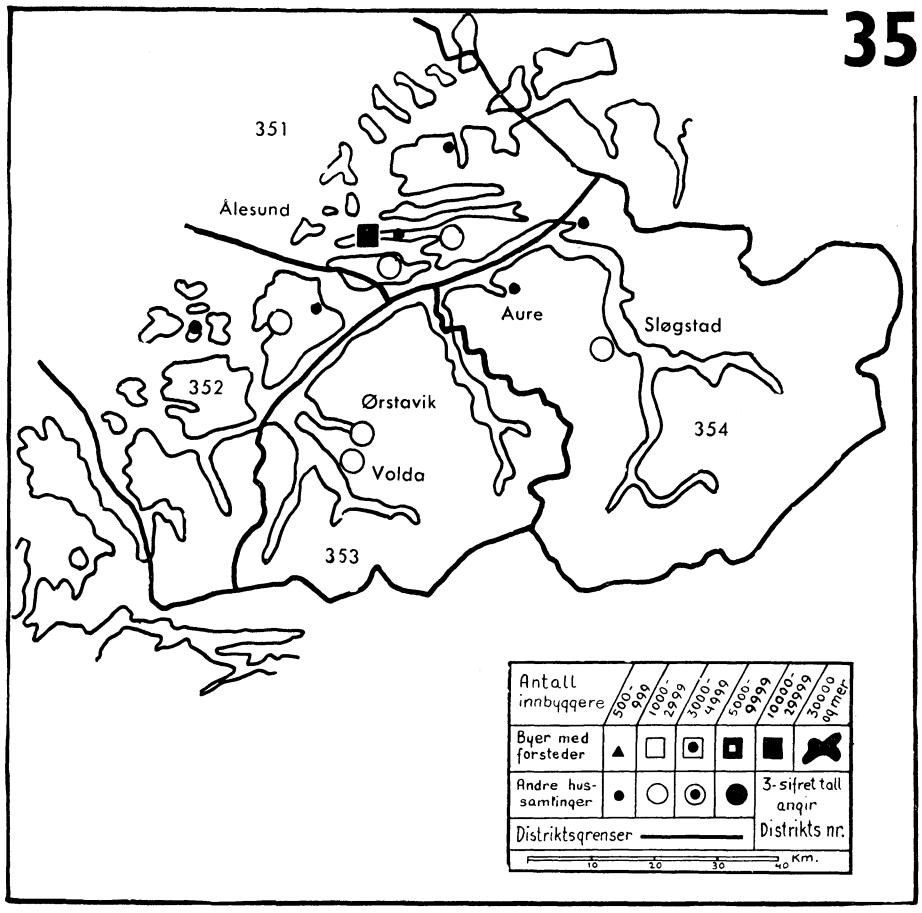

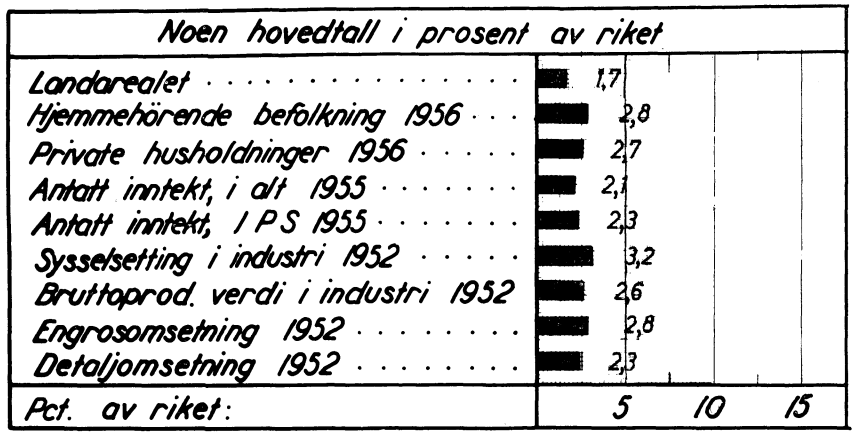

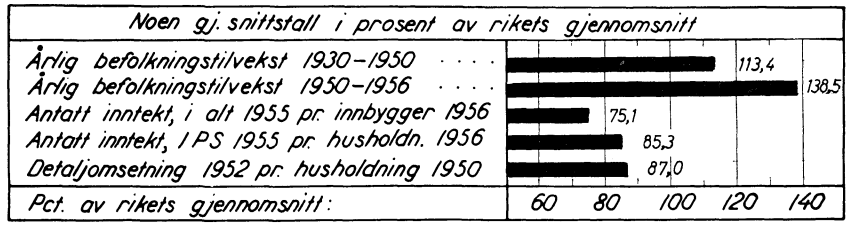

Aviser og avisannonseenheter

(etter Norsk Aviskatalog 1957–1958)

Innen distrikt nr.	Utgiver(tryknings)sted	I alt	Enheter som trykkes 6 ganger pr. uke	3	2	1
351	Ålesund	2	2			
352	Ulsteinvik	1				1
353	Volda	1		1		
	Ørstavik	1			1	
354	Sykkylven	1				1
	Stranda	1				1
I alt		7	2	1	1	3

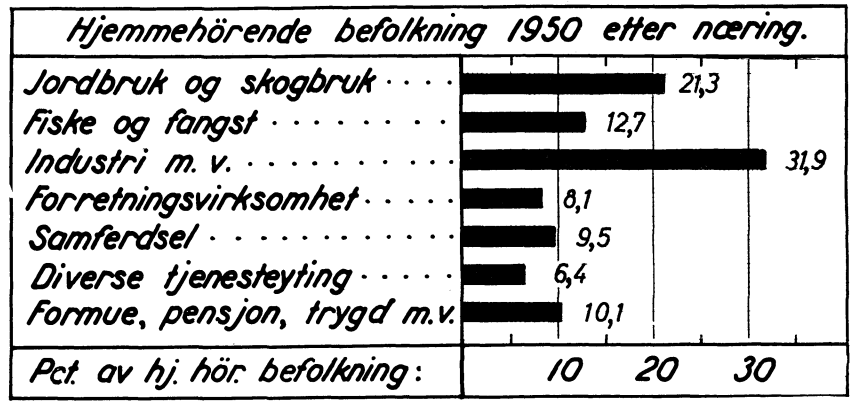

41 ROMSDAL HANDELSOMRÅDE

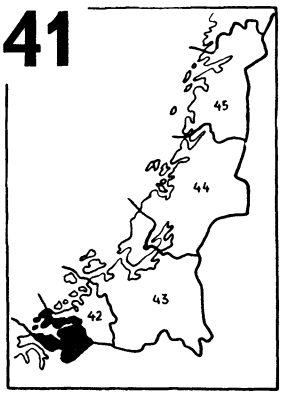

Området hører til Midtre handelsfelt

Området omfatter 3 handelsdistrikter med i alt 1 by og 16 herreder

For nærmere detaljopplysninger se områdetabellen side 58–67

Byer og hussamlinger 1950

Distrikt 411

Molde	4 167
Forsteder til Molde i Bolsøy	2 544
Molde med forsteder	6 711
3 hussamlinger i Eresfjord og Vistdal, Nesset og Bolsøy	629

Distrikt 412

Ona-Husøy i Sandøy (fiskevær)	305
Nordre Bjørnsund i Fræna (fiskevær)	367
Bud i Bud (fiskevær)	701
3 andre i Vestnes, Sandøy og Fræna	689

Distrikt 413

Åndalsnes i Grytten (str.st.)	1 943
Veblungsnes i Grytten (str.st.)	344
Voll i Voll (tettb.)	206

Sammendrag Område 41

Molde med forsteder	6 711
Åndalsnes (str.st.)	1 943
Øvrige hussamlinger	3 241
I alt bosatt i byer og hussamlinger	11 895

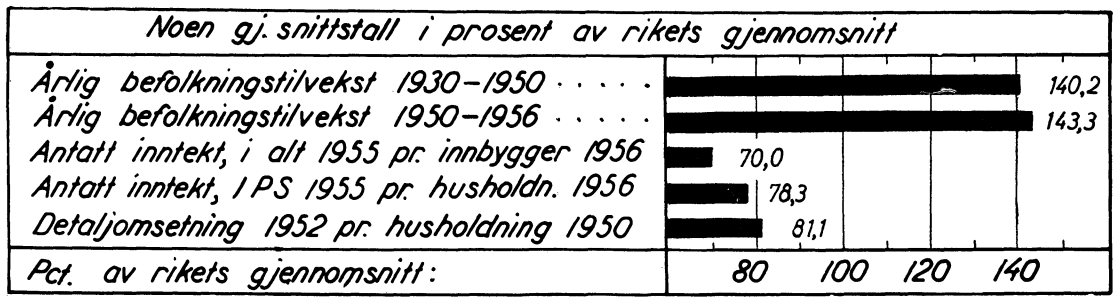

Distriktene i prosent av området

	Distriktsnummer		
	411	412	413
Landarealet	32,8	24,7	42,6
Bruk med jordbruksareal 1949	27,0	50,6	22,4
Hjemmehør. befolkning 1/1 1956	38,6	40,8	20,6
Antatt inntekt, i alt 1955	46,0	32,6	21,4
Ant. innt. for IPS, 1955	45,7	32,9	21,4
Ant. innt. pr. IPS, 1955	112,1	87,0	99,9
Bruttoprod.verdi i industri 1952	46,5	25,5	28,1
Sysselsetting i industri 1952	42,9	25,3	31,8
Detaljomsetning 1952	61,0	19,7	19,3
Detj.oms. 1952 pr. priv. hush. 1950	159,4	50,7	84,6

Noen viktige tall fra tabellene

Hjemmehørende befolkning 1/1 1956	45 267
Private husholdninger 1/1 1956	13 034
Skattytere, i alt 1955	19 764
Antatt inntekt, i alt 1955. 1 000 kr.	130 163
Personlige skattytere (IPS) 1955	18 682
Med inntekt under kr. 4 000	6 335
Med inntekt kr. 4 000–7 900	5 765
Med inntekt kr. 8 000–11 900	3 842
Med inntekt kr. 12 000–19 900	1 886
Med inntekt kr. 20 000 og mer	323
Antatt inntekt for IPS, 1955. 1 000 kr.	126 824
Ant. innt. pr. IPS, 1955	6 790
Ant. innt. pr. priv. husholdn., 1955	9 730
Industribedrifter 24/4 1953	573
Sysselsetting i industri 1952	4 868
Bruttoprod.verdi i industri 1952. 1 000 kr.	105 512
Engroshandelsbedrifter 24/4 1953	74
Engrosomsetning 1952. 1 000 kr.	43 693
Detaljhandelsbedrifter 24/4 1953	434
Detaljomsetning 1952. 1 000 kr.	85 081
Detj.oms. 1952 pr. priv. husholdning 1950	7 160

Se også de grafiske framstillinger.

Distrikts- og herredsoversikt

411. Molde handelsdistrikt
1502 Molde
1542 Eresfjord og Vistdal
1543 Nesset
1544 Bolsøy

412. Ytre Romsdal handelsdistrikt
1535 Vestnes
1536 Tresfjord
1545 Sør-Aukra
1546 Sandøy
1547 Nord-Aukra
1548 Fræna
1549 Bud
1550 Hustad

413. Åndalsnes handelsdistrikt
1537 Voll
1538 Eid
1539 Grytten
1540 Hen
1541 Veøy

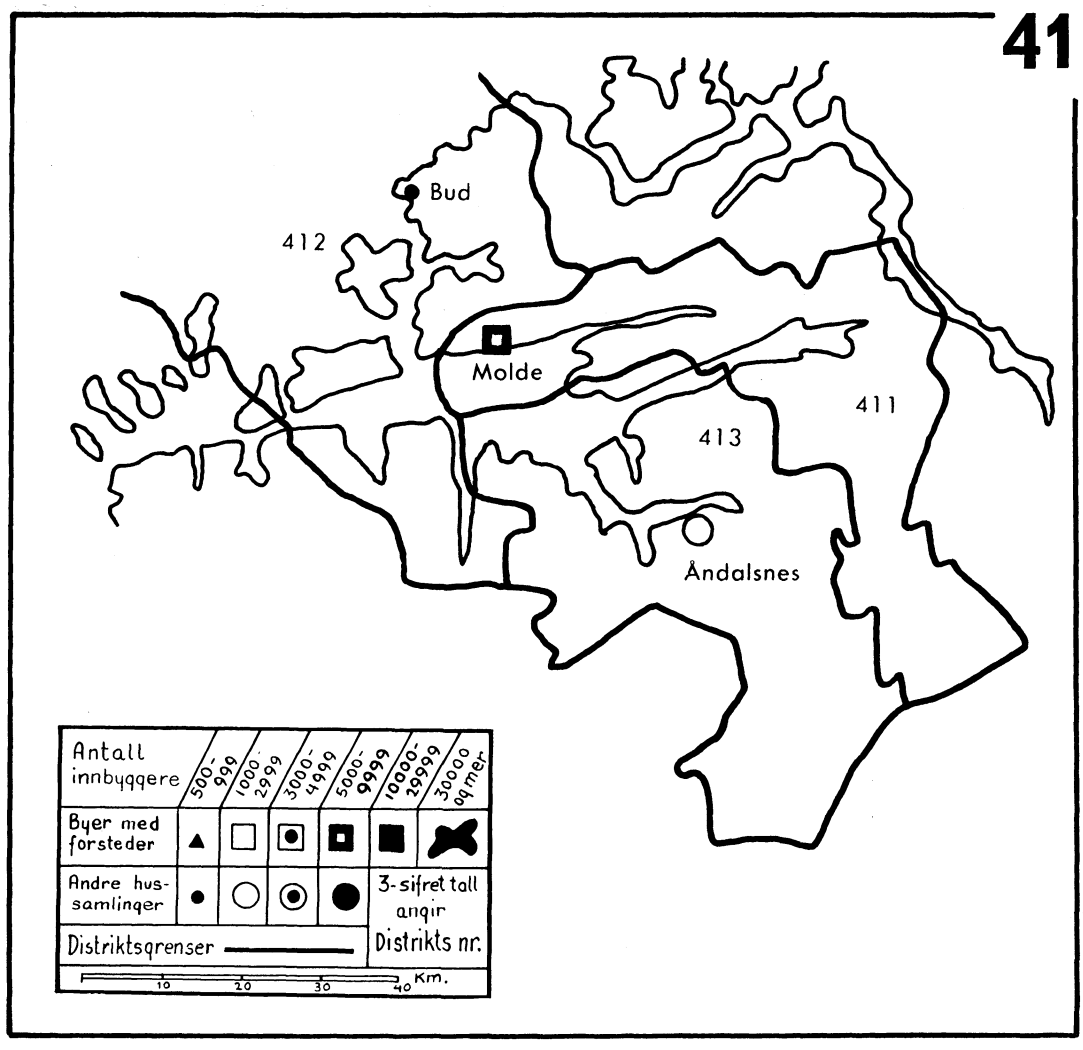

INNLEDNING, SAKREGISTER OG TEKSTAVSNITT

gir DEN BESTE INNFØRING i den RIKDOM av MARKEDS-DATA som finnes i denne bok

SE DE FØRSTE 24 SIDER AV BOKEN

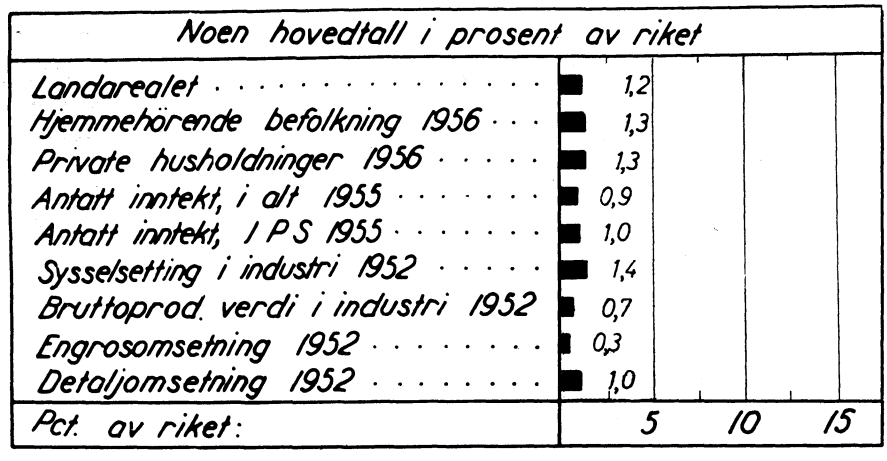

Aviser og avisannonseenheter
(etter Norsk Aviskatalog 1957–1958)

Innen distrikt nr.	Utgiver(tryknings)sted	I alt	Enheter som trykkes 6 ganger pr. uke	Enheter som trykkes 3 ganger pr. uke
411	Molde	3	2[1]	1
412	—	–	–	–
413	Åndalsnes	1		1
I alt		4	2	2

[1]) En av avisene har riksannonsefellesskap med en avis i distrikt nr. 421

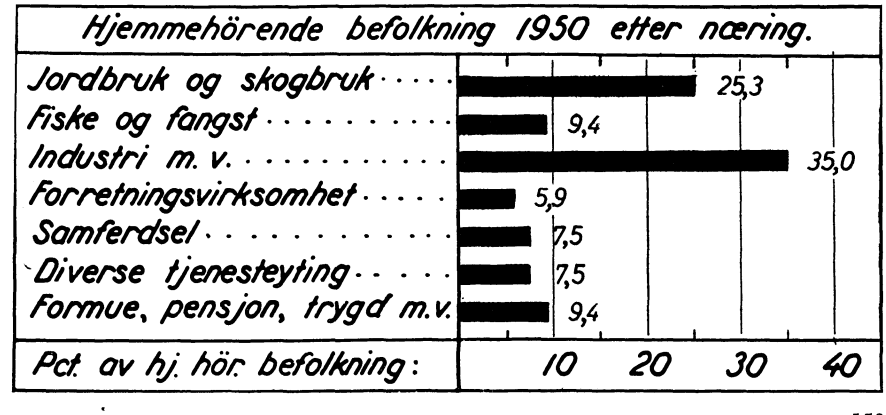

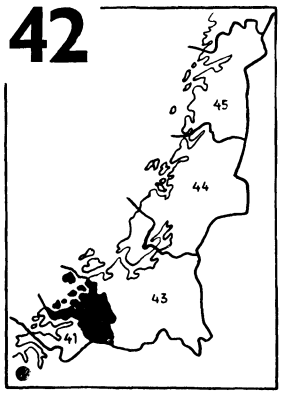

NORDMØRE HANDELSOMRÅDE

Området hører til Midtre handelsfelt

Området omfatter 3 handelsdistrikter med i alt 1 by og 23 herreder

For nærmere detaljopplysninger se områdetabellen side 58–67

Byer og hussamlinger 1950

Distrikt 421

Kristiansund	14 561
Forsteder til Kristiansund i Bremsnes	711
Kristiansund med forsteder	15 272
Eide i Eide (tettb.)	347
Tingvollsvågen i Tingvoll (str.st.)	529
6 andre i Eide, Kornstad, Bremsnes og Grip	921

Distrikt 422

Sunndalsøra i Sunndal (str.st.)	806
Surnadalsøra i Surnadal (str.st.)	289

Distrikt 423

Engjan-Hjeldnes i Valsøyfjord (ind,str.st.)	368
Veidholmen i Hopen (fiskevær)	607
4 andre i Aure, Edøy og Brattvær	618

Sammendrag Område 42

Kristiansund med forsteder	15 272
Øvrige hussamlinger	4 485
I alt bosatt i byer og hussamlinger	19 757

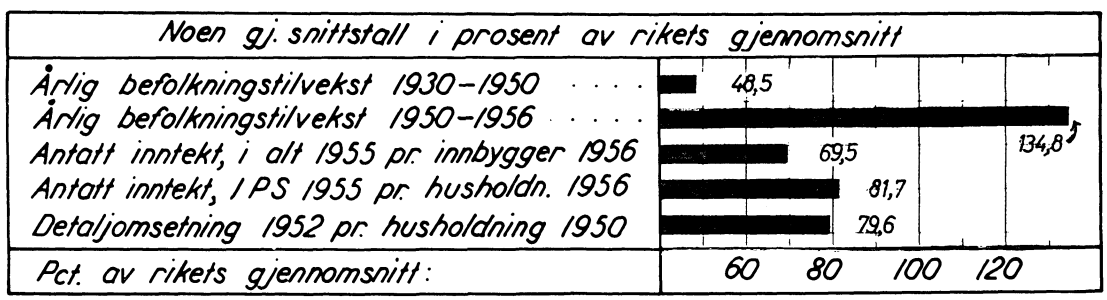

Distriktene i prosent av området

	Distriktsnummer		
	421	422	423
Landarealet	21,6	58,1	20,3
Bruk med jordbruksareal 1949	47,4	25,7	26,9
Hjemmehør. befolkning 1/1 1956	60,0	21,8	18,2
Antatt inntekt, i alt 1955	63,4	24,4	12,2
Ant. innt. for IPS, 1955	63,2	24,3	12,5
Ant. innt. pr. IPS, 1955	107,2	107,5	67,7
Bruttoprod.verdi i industri 1952	83,6	9,4	7,0
Sysselsetting i industri 1952	77,0	11,8	11,2
Detaljomsetning 1952	69,6	20,0	10,3
Detj.oms. 1952 pr. priv. hush. 1950	107,4	120,8	55,6

Noen viktige tall fra tabellene

Hjemmehørende befolkning 1/1 1956	58 632
Private husholdninger 1/1 1956	16 015
Skattytere, i alt 1955	25 034
Antatt inntekt, i alt 1955. 1 000 kr.	167 370
Personlige skattytere (IPS) 1955	23 359
Med inntekt under kr. 4 000	6 957
Med inntekt kr. 4 000–7 900	7 243
Med inntekt kr. 8 000–11 900	5 232
Med inntekt kr. 12 000–19 900	2 719
Med inntekt kr. 20 000 og mer	467
Antatt inntekt for IPS, 1955. 1 000 kr.	162 599
Ant. innt. pr. IPS, 1955	6 960
Ant. innt. pr. priv. husholdn., 1955	10 150
Industribedrifter 24/4 1953	632
Sysselsetting i industri 1952	4 419
Bruttoprod.verdi i industri 1952. 1 000 kr.	158 447
Engroshandelsbedrifter 24/4 1953	117
Engrosomsetning 1952. 1 000 kr.	174 796
Detaljhandelsbedrifter 24/4 1953	589
Detaljomsetning 1952. 1 000 kr.	105 035
Detj.oms. 1952 pr. priv. husholdning 1950	7 030

Se også de grafiske framstillinger.

Distrikts- og herredsoversikt

421. Kristiansund handelsdistrikt
1503 Kristiansund
1551 Eide
1552 Kornstad
1553 Kvernes
1554 Bremsnes
1555 Grip
1556 Frei
1557 Gjemnes
1558 Øre
1559 Straumsnes
1560 Tingvoll

422. Indre Nordmøre handelsdistrikt
1561 Øksendal
1562 Ålvundeid
1563 Sunndal
1564 Stangvik
1565 Åsskard
1566 Surnadal

423. Ytre Nordmøre handelsdistrikt
1569 Aure
1570 Valsøyfjord
1571 Halsa
1572 Tustna
1573 Edøy
1574 Brattvær
1575 Hopen

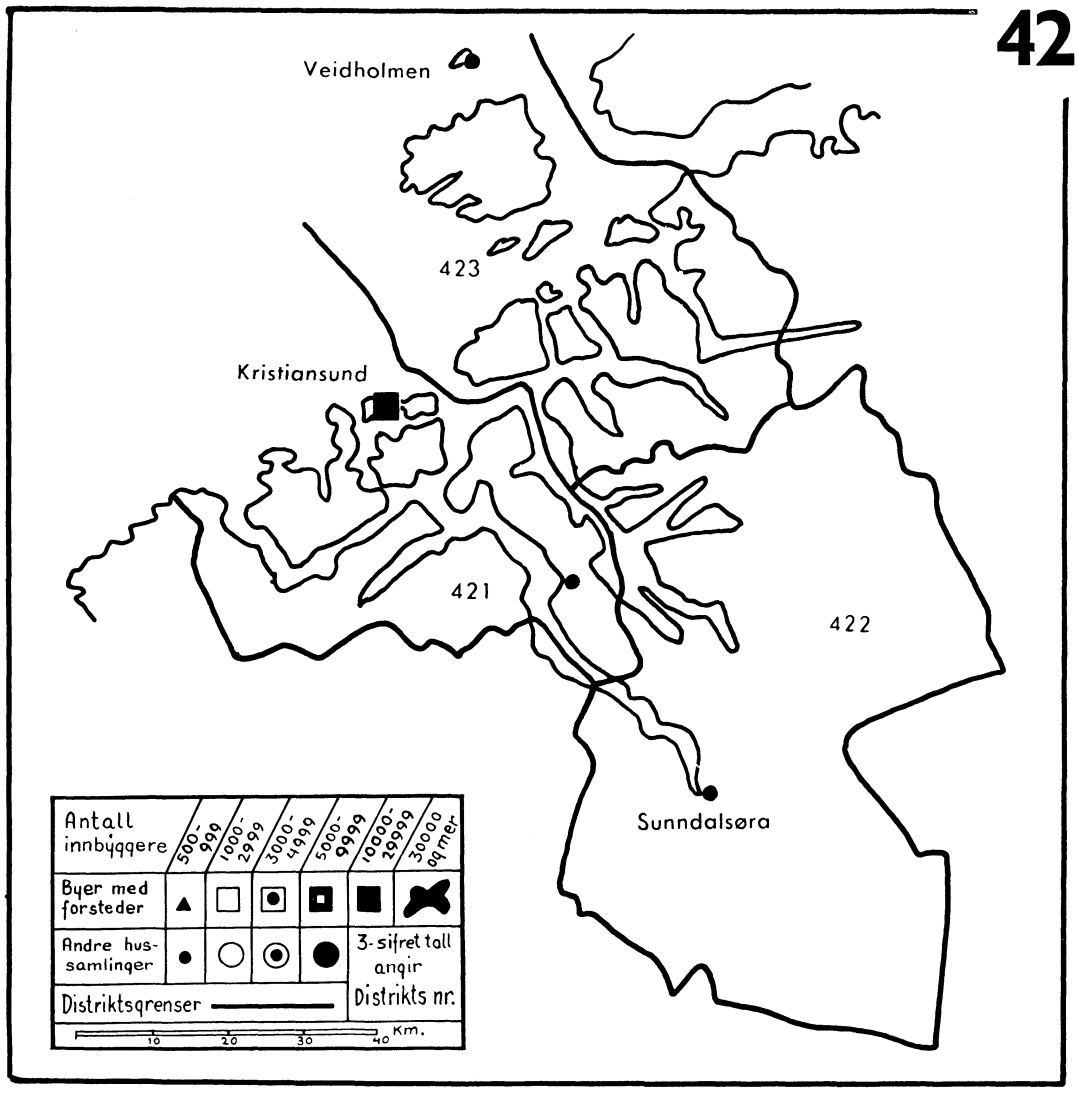

Har De undersøkt

om det er

FLERE AV DERES

PERSONALE

som har bruk for

DENNE BOK?

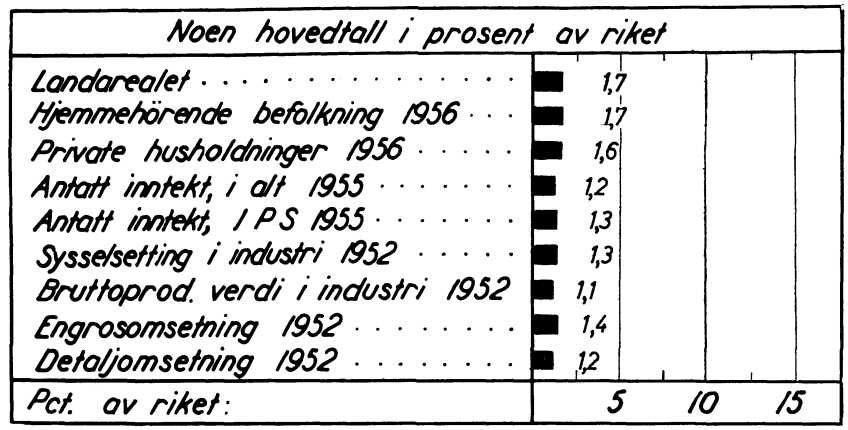

Aviser og avisannonseenheter
(etter Norsk Aviskatalog 1957–1958)

Innen distrikt nr.	Utgiver(tryknings)sted	I alt	Enheter som trykkes 6 ganger pr. uke	Enheter som trykkes 2 ganger pr. uke
421	Kristiansund	2	2[1]	
422	Sunndalsøra	2		2
423	—	–	–	–
I alt		4	2	2

[1]) En av avisene har riksannonsefellesskap med en avis i distrikt nr. 411

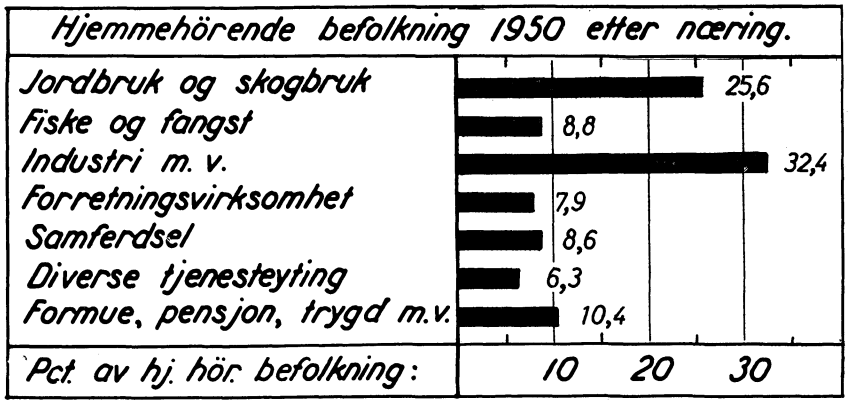

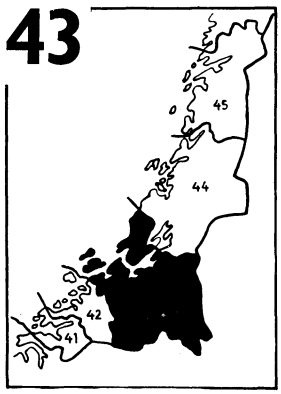

SØNDRE TRØNDELAG HANDELSOMRÅDE

Området hører til Midtre handelsfelt

Området omfatter 9 handelsdistrikter med i alt 1 by og 66 herreder

For nærmere detaljopplysninger se områdetabellen side 58–67

Byer og hussamlinger 1950

Distrikt 431

Trondheim	56 669
Forsteder til Trondheim i Leinstrand	1 157
Forsteder til Trondheim i Tiller	958
Forsteder til Trondheim i Strinda	15 734
Trondheim med forsteder	74 518
Ranheim i Strinda (ind,stasj.by)	2 474
Brøset i Strinda (tettb.)	328
Rotvoll sykehus (anstalt)	225

Distrikt 432

Kyrksæterøra i Hemne (str.st.)	339
Løkken Verk i Meldal (ind,stasj.by)	2 553
Kyrkjesletta i Orkdal (stasj.by)	387
Bårdshaug i Orkdal (tettb.)	312
Orkanger i Orkanger (skipn.havn,stasj.by)	2 697
6 andre i Rindal, Vinje, Orkland, Orkdal og Geitastrand	830

Distrikt 433

Aune og omegn i Oppdal (stasj.by)	882

Distrikt 434

Melhus i Melhus (stasj.by)	411
4 andre i Støren, Sokndal og Børsa	536

Distrikt 435

Røros i Røros (ind,stasj.by)	2 643

Distrikt 436

Hommelvik i Malvik (ind,str.st.)	2 181
Hundhamaren i Malvik (str.st.)	301
Kopperå i Meråker (ind,stasj.by)	351
Stjørdalshalsen i Stjørdal (str.st.)	2 555
6 andre i Malvik, Meråker, Lånke, Stjørdal og Åsen	1 279

Distrikt 437

2 hussamlinger i Leksvik	282

Distrikt 438

Brekstad i Ørland (str.st.)	363
Uthaug i Ørland (str.st.)	301
3 andre i Ørland, Stjørna og Stoksund	573

Distrikt 439

Titran i Sør-Frøya (fiskevær)	493
Sistranda i Nord-Frøya (str.st.)	497
Sula i Nord-Frøya (fiskevær)	453
Kløven i Nord-Frøya (str.st.)	426
Mausund i Nord Frøya (fiskevær)	392
Aursøy i Nord-Frøya (fiskevær)	161

Sammendrag Område 43

Trondheim med forsteder	74 518
Ranheim (ind,stasj.by) i distr. 431	2 474
Løkken Verk (ind,stasj.by) i distr. 432	2 553
Orkanger (skipn.havn,stasj.by) i distr. 432	2 697
Røros (ind,stasj.by) i distr. 435	2 643
Hommelvik (ind,str.st.) i distr. 436	2 181
Stjørdalshalsen (str.st.) i distr. 436	2 555
Øvrige hussamlinger	10 122
I alt bosatt i byer og hussamlinger	99 743

Distriktene i prosent av området

	Distriktsnummer								
	431	432	433	434	435	436	437	438	439
Landarealet	2,1	12,9	17,8	11,4	17,1	21,4	5,0	8,3	3,9
Bruk med jordbruksareal 1949	12,4	14,3	6,4	12,4	7,0	18,9	8,1	12,6	7,9
Hjemmehør. befolkning 1/1 1956	42,7	10,1	4,1	8,1	4,6	13,3	4,5	7,5	5,1
Antatt inntekt, i alt 1955	55,7	10,3	3,0	6,6	3,5	11,3	2,7	4,7	2,3
Ant. innt. for IPS, 1955	55,7	8,4	3,2	7,1	3,6	11,6	2,9	5,0	2,4
Ant. innt. pr. IPS, 1955	125,5	84,4	81,4	83,2	78,9	90,1	67,0	70,8	55,9
Bruttoprod.verdi i industri 1952	64,3	7,1	1,5	4,2	2,1	15,1	0,7	3,4	1,6
Sysselsetting i industri 1952	64,9	6,7	2,3	5,1	3,0	11,8	1,2	3,1	2,1
Detaljomsetning 1952	64,8	7,0	2,5	4,9	3,5	8,8	2,0	4,2	2,2
Detj.oms. 1952 pr. priv. hush. 1950	139,2	71,6	70,5	65,8	78,8	69,2	50,0	64,1	45,8

Noen viktige tall fra tabellene

Hjemmehørende befolkning 1/1 1956	233 637
Private husholdninger 1/1 1956	65 986
Skattytere, i alt 1955	107 329
Antatt inntekt, i alt 1955. 1000 kr.	809 604
Personlige skattytere (IPS) 1955	99 187
Med inntekt under kr. 4 000	29 619
Med inntekt kr. 4 000–7 900	26 761
Med inntekt kr. 8 000–11 900	24 401
Med inntekt kr. 12 000–19 900	13 534
Med inntekt kr. 20 000 og mer	2 609
Antatt inntekt for IPS, 1955. 1 000 kr.	742 762
Ant. innt. pr. IPS, 1955	7 490
Ant. innt. pr. priv. husholdn., 1955	11 260
Industribedrifter 24/4 1953	1 774
Sysselsetting i industri 1952	16 558
Bruttoprod.verdi i industri 1952. 1 000 kr.	625 960
Engroshandelsbedrifter 24/4 1953	556
Engrosomsetning 1952. 1 000 kr.	774 807
Detaljhandelsbedrifter 24/4 1953	2 029
Detaljomsetning 1952. 1 000 kr.	558 222
Detj.oms. 1952 pr. priv. husholdning 1950	8 780

Se også de grafiske framstillinger.

Distrikts- og herredsoversikt

431. Trondheim handelsdistrikt
1601 Trondheim
1654 Leinstrand
1655 Byneset
1660 Strinda
1661 Tiller
1662 Klæbu

432. Orkanger handelsdistrikt
1567 Rindal
1568 Stemshaug
1611 Vinje
1612 Hemne
1613 Snillfjord
1614 Heim
1636 Meldal
1637 Orkland
1638 Orkdal
1639 Orkanger
1659 Geitastrand

433. Oppdal handelsdistrikt
0440 Kvikne
1634 Oppdal
1635 Rennebu

434. Nedre Gauldal handelsdistrikt
1646 Singsås
1647 Budal
1648 Støren
1649 Sokndal
1650 Horg
1651 Hølonda
165? Flå
1653 Melhus
1656 Buvik
1657 Skaun
1658 Børsa

435. Røros handelsdistrikt
0435 Os
1640 Røros
1641 Røros landsogn
1642 Brekken
1643 Glåmos
1644 Ålen
1645 Haltdalen

436. Stjørdalshalsen handelsdistrikt
1663 Malvik
1664 Selbu
1665 Tydal
1711 Meråker
1712 Hegra
1713 Lånke
1714 Stjørdal
1715 Skatval
1716 Åsen
1717 Frosta

437. Indre Fosen handelsdistrikt
1622 Agdenes
1623 Lensvik
1624 Rissa
1625 Stadsbygd
1718 Leksvik

438. Nordre Fosen handelsdistrikt
1621 Ørland
1626 Stjørna
1627 Bjugn
1628 Nes
1629 Jøssund
1630 Åfjord
1631 Stoksund
1632 Roan

439. Ytre Fosen handelsdistrikt
1615 Sandstad
1616 Fillan
1617 Hitra
1618 Kvenvær
1619 Sør-Frøya
1620 Nord-Frøya

Aviser og avisannonseenheter

(etter Norsk Aviskatalog 1957–1958)

Innen distrikt nr.	Utgiver(tryknings)sted	I alt	Enheter som trykkes 6 ganger pr. uke	3	2	1
431	Trondheim	3	2			1
432	Orkanger	1		1		
433	Oppdal	1				1
434	—	–	–	–		–
435	Røros	2		2		
436	Stjørdal	2		1	1	
	Frosta	1				1
	Selbu	1				1
437	—	–	–	–	–	–
438	—	–	–	–	–	–
439	—	–	–	–	–	–
I alt		11	2	4	1	4

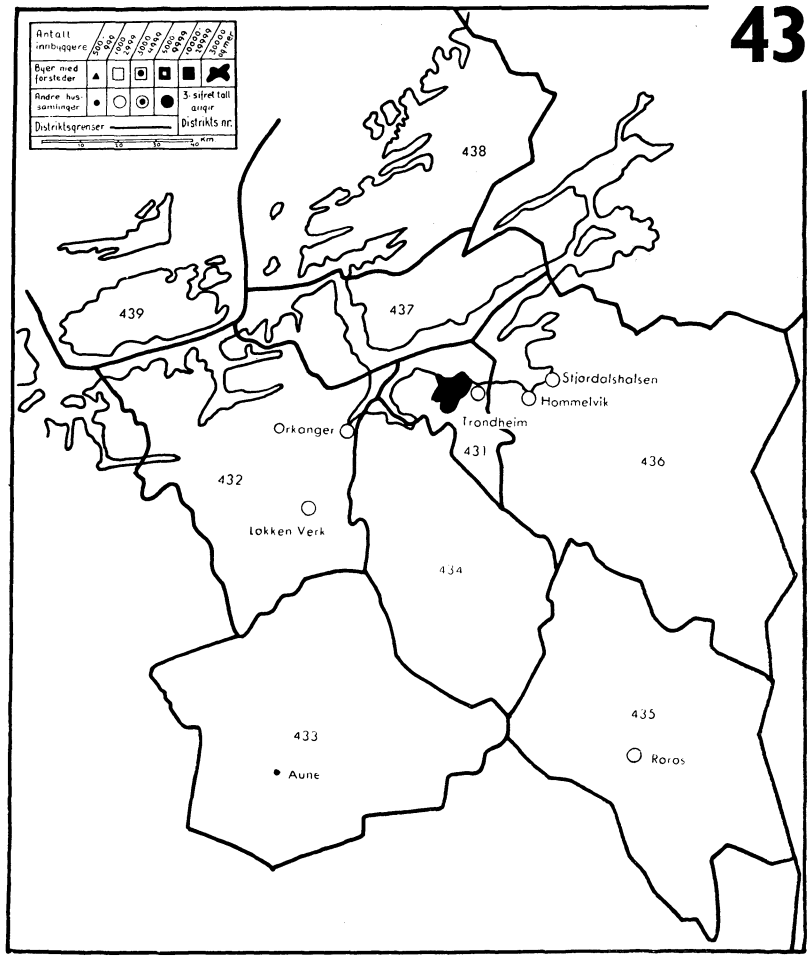

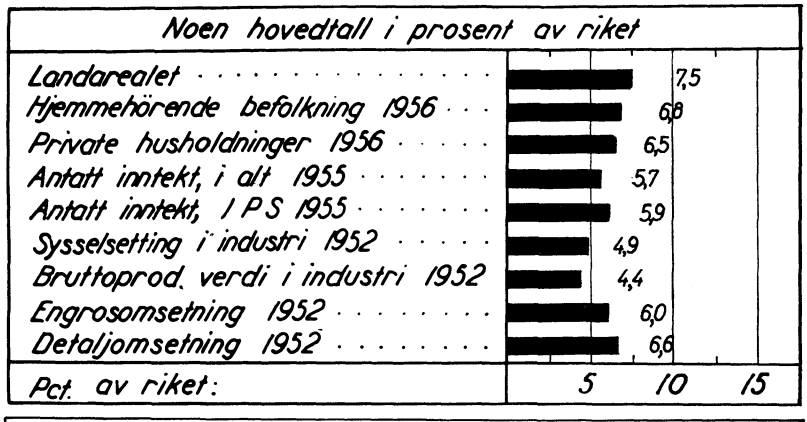

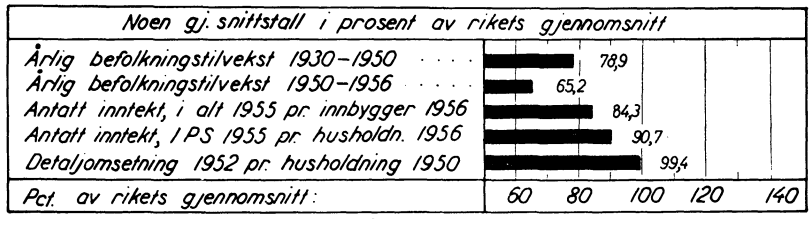

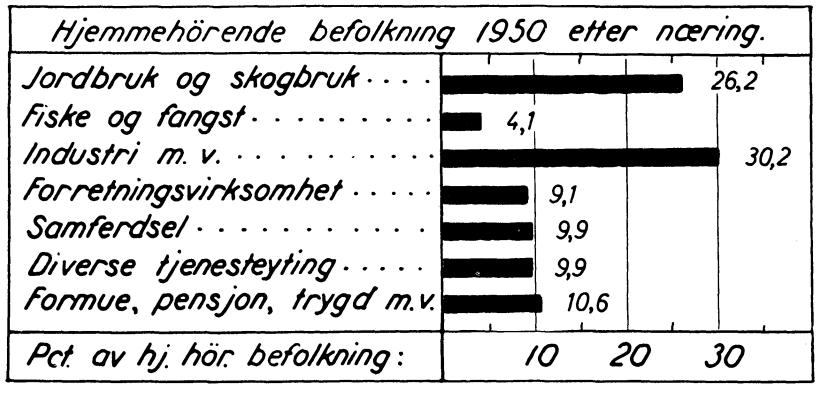

44 NORDRE TRØNDELAG HANDELSOMRÅDE

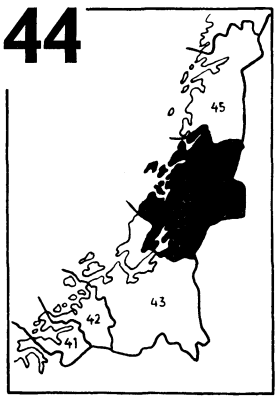

Området hører til Midtre handelsfelt

Området omfatter 5 handelsdistrikter med i alt 3 byer og 39 herreder

For nærmere detaljopplysninger se områdetabellen side 58–67

Byer og hussamlinger 1950

Distrikt 441

Levanger	1 603
Forsteder til Levanger i Frol	671
Levanger med forsteder	2 274
Verdalsøra i Verdal (ind,stasj.by)	2 400
2 andre i Frol og Verdal	287

Distrikt 442

Steinkjer l.	3 454
Forsteder til Steinkjer i Ogndal	333
Forsteder til Steinkjer i Egge	1 028
Steinkjer l. med forsteder	4 815
Follafoss i Verran (ind.)	549
Malm m. v. i Malm (ind,str.st.)	1 583
Straumen i Inderøy (str.st.)	509
Byafossen i Egge (ind,stasj.by)	394
10 andre i Beitstad, Inderøy, Røra, Sparbu, Egge, Stod og Snåsa	1 845

Distrikt 443

Namsos l.	4 573
Smimoen i Klinga (str.st.)	431
Bangsund i Klinga (str.st.)	418
2 andre i Otterøy og Flatanger	318

Distrikt 444

Ranumsletta i Overhalla (stasj.by)	322
3 andre i Namsskogan og Grong	472

Distrikt 445

Rørvik i Vikna (d/s anløp)	866
Abelvær i Nærbø (ind,str.st.)	320
Salsbruket i Kolvereid (ind.)	397
3 andre i Nærøy, Leka og Bindal	563

Sammendrag Område 44

Levanger med forsteder	2 274
Steinkjer l. med forsteder	4 815
Namsos l.	4 573
Verdalsøra (ind,stasj.by)	2 400
Malm m. v. (ind,str.st.) i distr. 422	1 583
Øvrige hussamlinger	7 691
I alt bosatt i byer og hussamlinger	23 336

Distriktene i prosent av området

	Distriktsnummer				
	441	442	443	444	445
Landarealet	10,4	26,8	8,9	38,4	15,4
Bruk med jordbruksareal	23,9	35,5	9,8	12,5	18,4
Hjemmehør. befolkning 1/1 1956	21,3	36,2	14,5	12,5	15,5
Antatt inntekt, i alt 1955	20,6	40,3	15,4	12,4	11,2
Ant. innt. for IPS, 1955	21,7	38,5	15,7	12,8	11,3
Ant. innt. pr. IPS, 1955	101,1	107,2	107,7	96,9	76,3
Bruttoprod.verdi i industri 1952	19,7	35,7	27,0	4,1	13,5
Sysselsetting i industri 1952	21,5	33,5	25,8	7,4	11,8
Detaljomsetning 1952	22,3	37,3	18,6	10,3	11,6
Detj.oms. 1952 pr. priv. hush. 1950	102,2	104,7	123,7	85,6	74,3

Noen viktige tall fra tabellene

Hjemmehørende befolkning 1/1 1956	95 554
Private husholdninger 1/1 1956	25 462
Skattytere, i alt 1955	40 229
Antatt inntekt, i alt 1955. 1 000 kr.	267 063
Personlige skattytere (IPS) 1955	37 858
Med inntekt under kr. 4 000	13 231
Med inntekt kr. 4 000–7 900	11 651
Med inntekt kr. 8 000–11 900	8 509
Med inntekt kr. 12 000–19 900	3 261
Med inntekt kr. 20 000 og mer	533
Antatt inntekt for IPS, 1955. 1 000 kr.	246 143
Ant. innt. pr. IPS, 1955	6 500
Ant. innt. pr. priv. husholdn., 1955	9 670
Industribedrifter 24/4 1953	746
Sysselsetting i industri 1952	4 645
Bruttoprod.verdi i industri 1952. 1 000 kr.	222 171
Engroshandelsbedrifter 24/4 1953	141
Engrosomsetning 1952. 1 000 kr.	49 258
Detaljhandelsbedrifter 24/4 1953	725
Detaljomsetning 1952. 1 000 kr.	175 173
Detj.oms. 1952 pr. priv. husholdning 1950	7 230

Se også de grafiske framstillinger.

Distrikts- og herredsoversikt

441. Levanger handelsdistrikt

1701 Levanger
1719 Skogn
1720 Frol
1721 Verdal
1722 Ytterøy
1723 Mosvik

442. Steinkjer handelsdistrikt

1702 Steinkjer l.
1633 Osen
1724 Verran
1725 Namdalseid
1726 Malm
1727 Beitstad
1728 Sandvollan
1729 Inderøy
1730 Røra
1731 Sparbu
1732 Ogndal
1733 Egge
1734 Stod
1735 Kvam
1736 Snåsa

443. Namsos handelsdistrikt

1703 Namsos l.
1745 Vemundvik
1746 Klinga
1747 Otterøy
1748 Fosnes
1749 Flatanger

444. Indre Namdal handelsdistrikt

1737 Sørli
1738 Nordli
1739 Røyrvik
1740 Namsskogan
1741 Harran
1742 Grong
1743 Høylandet
1744 Overhalla

445. Rørvik handelsdistrikt

1750 Vikna
1751 Nærøy
1752 Kolvereid
1753 Foldereid
1754 Gravvik
1755 Leka
1811 Bindal

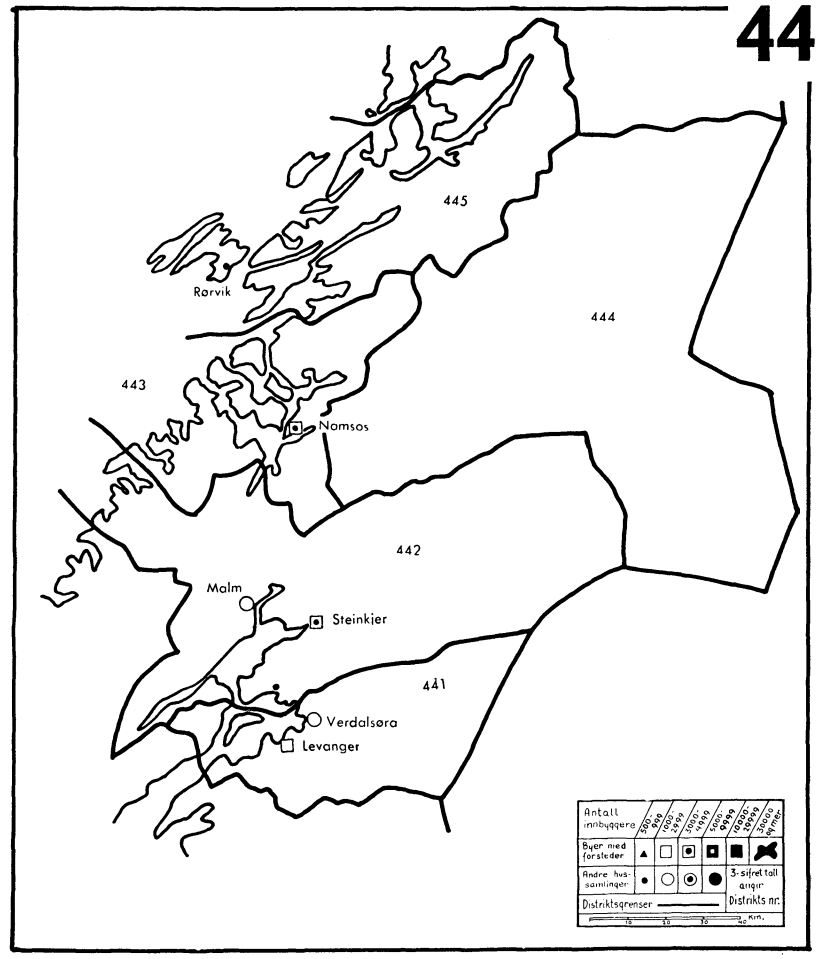

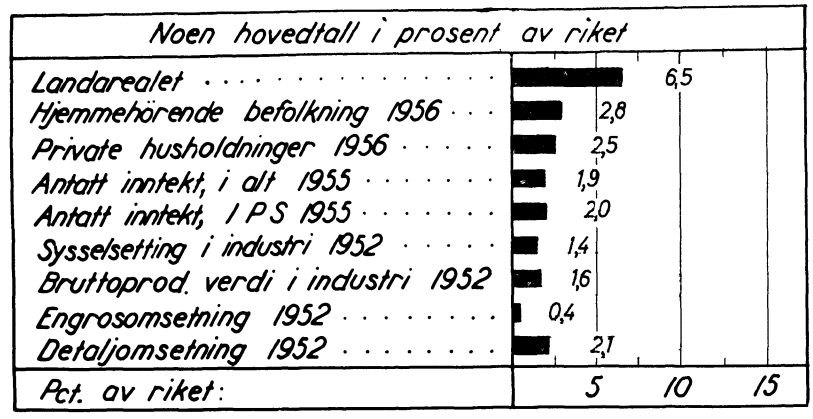

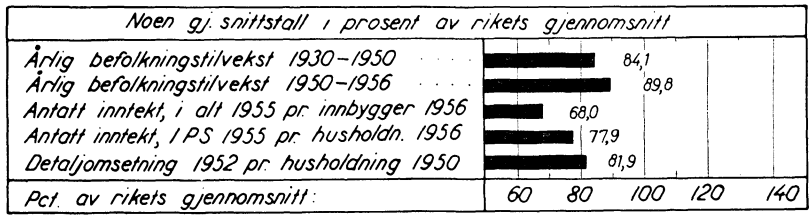

Aviser og avisannonseenheter

(etter Norsk Aviskatalog 1957–1958)

Innen distrikt nr.	Utgiver(tryknings)sted	I alt	Enheter som trykkes 6 ganger pr. uke	5	3	2
441	Levanger	1			1	
	Verdal	1				1
442	Steinkjer	1	1			
443	Namsos	2		1	1	
444	—	–	–	–	–	–
445	Rørvik	1				1
I alt		6	1	1	2	2

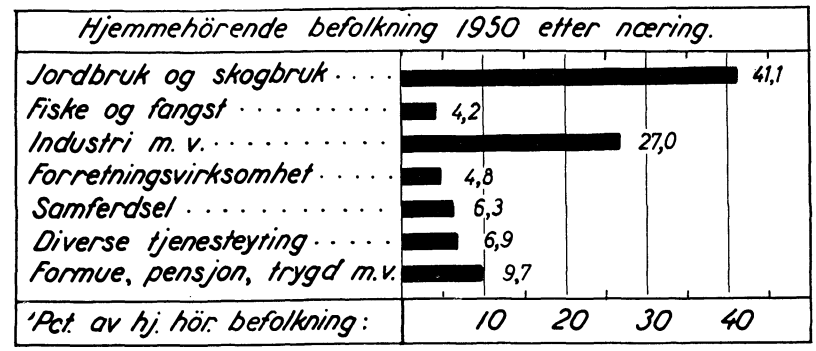

45 SØNDRE NORDLAND HANDELSOMRÅDE



Området hører til Midtre handelsfelt

Området omfatter 4 handelsdistrikter med i alt 3 byer og 24 herreder

For nærmere detaljopplysninger se områdetabellen side 58–67

Byer og hussamlinger 1950

Distrikt 451

Brønnøysund l.	1 422
3 hussamlinger i Sømna, Velfjord og Brønnøy	543

Distrikt 452

Mosjøen l.	3 349
3 hussamlinger i Vefsn, Grane og Hattfjelldal	529

Distrikt 453

Mo l.	4 211
Forsteder til Mo i Nord-Rana	992
Mo l. med forsteder	5 203
Nesna i Nesna (str.st.)	582
Korgen i Korgen (ind.)	366
Hemnesberget i Hemnes (str.st.)	1 212
Ytteren i Nord-Rana (str.st.)	616
Båsmo i Nord-Rana (str.st.)	468
Storforshei i Nord-Rana (str.st.)	466
4 andre i Hemnes og Nord-Rana	649

Distrikt 454

Sandnessjøen i Sandnessjøen (str.st.)	2 018
7 andre i Tjøtta, Alstahaug, Leirfjord, Dønnes og Lurøy	1 398

Distriktene i prosent av området

	Distriktsnummer			
	451	452	453	454
Landarealet	10,8	40,5	40,3	8,4
Bruk med jordbruksareal 1949	23,6	15,3	28,7	32,4
Hjemmehør. befolkning 1/1 1956	17,4	18,5	37,5	26,6
Antatt inntekt, i alt 1955	12,4	21,2	48,6	17,8
Ant. innt. for IPS, 1955	12,6	21,3	48,0	18,1
Ant. innt. pr. IPS, 1955	76,9	105,1	121,9	75,4
Bruttoprod.verdi i industri 1952	8,9	31,0	43,7	16,3
Sysselsetting i industri 1952	9,2	29,8	38,5	22,5
Detaljomsetning 1952	13,3	23,5	44,0	19,2
Detj.oms. 1952 pr. priv. hush. 1950	71,9	122,5	125,7	70,3

Sammendrag Område 45

Brønnøysund l.	1 422
Mosjøen l.	3 349
Mo l. med forsteder	5 203
Hemnesberget (str.st.) i distr. 453	1 212
Sandnessjøen (str.st.) i distr. 454	2 018
Øvrige hussamlinger	5 617
I alt bosatt i byer og hussamlinger	18 821

Handelsområdenes

innbyrdes RANGERING

etter de viktigste MARKEDSDATA

finner De i

RANGERINGSTABELLENE

SIDE 184–194

Noen viktige tall fra tabellene

Hjemmehørende befolkning 1/1 1956	67 935
Private husholdninger 1/1 1956	18 297
Skattytere, i alt 1955	26 432
Antatt inntekt, i alt 1955. 1 000 kr.	172 439
Personlige skattytere (IPS) 1955	25 124
Med inntekt under kr. 4 000	8 986
Med inntekt kr. 4 000–7 900	7 510
Med inntekt kr. 8 000–11 900	4 203
Med inntekt kr. 12 000–19 900	3 428
Med inntekt kr. 20 000 og mer	361
Antatt inntekt for IPS, 1955. 1 000 kr.	166 473
Ant. innt. pr. IPS, 1955	6 630
Ant. innt. pr. priv. husholdn., 1955	9 100
Industribedrifter 24/4 1953	356
Sysselsetting i industri 1952	1 250
Bruttoprod.verdi i industri 1952. 1 000 kr.	38 420
Engroshandelsbedrifter 24/4 1953	90
Engrosomsetning 1952. 1 000 kr.	41 994
Detaljhandelsbedrifter 24/4 1953	599
Detaljomsetning 1952. 1 000 kr.	113 963
Detj.oms. 1952 pr. priv. husholdning 1950	6 760

Se også de grafiske framstillinger

Distrikts- og herredsoversikt

451. Brønnøysund handelsdistrikt

1801 Brønnøysund l.
1812 Sømna
1813 Velfjord
1814 Brønnøy
1815 Vega
1816 Vevelstad

452. Mosjøen handelsdistrikt

1802 Mosjøen l.
1823 Drevja
1824 Vefsn
1825 Grane
1826 Hattfjelldal

453. Mo handelsdistrikt

1803 Mo l.
1828 Nesna
1829 Elsfjord
1830 Korgen
1831 Sør-Rana
1832 Hemnes
1833 Nord-Rana

454. Sandnessjøen handelsdistrikt

1817 Tjøtta
1818 Herøy
1819 Nordvik
1820 Alstahaug
1821 Sandnessjøen
1822 Leirfjord
1827 Dønnes
1834 Lurøy
1835 Træna

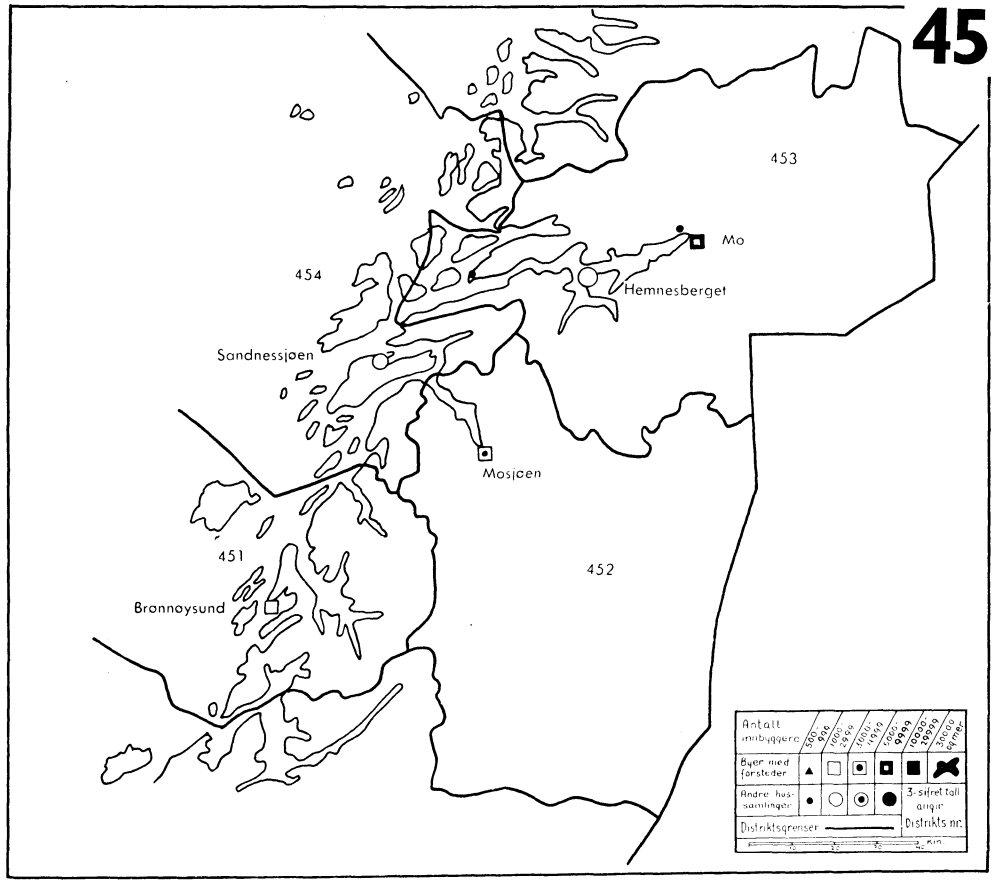

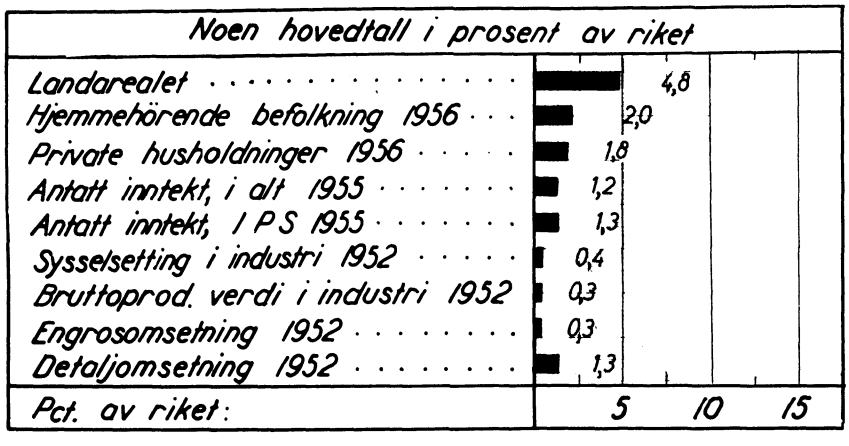

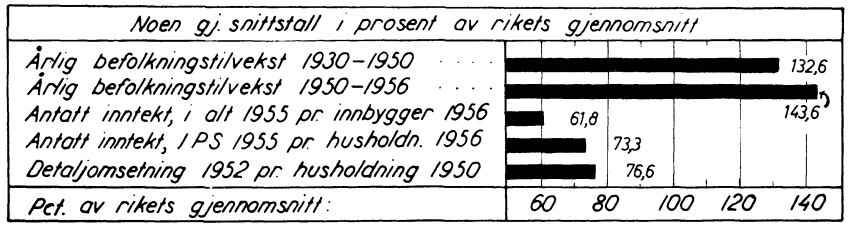

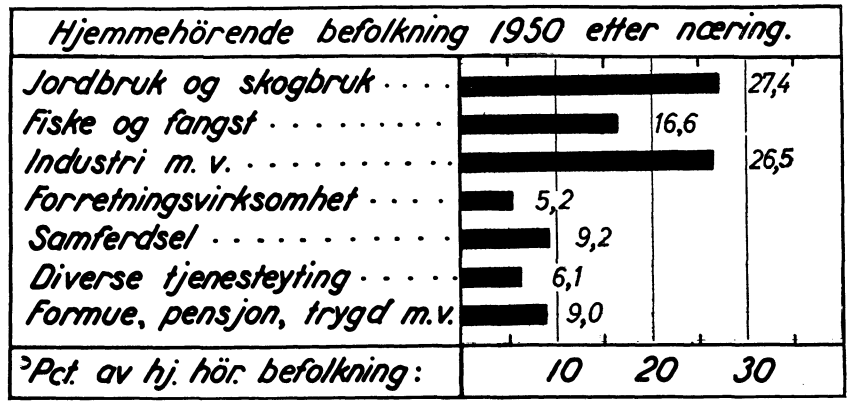

Definisjoner og spesifikasjonsforklaringer

finner De i

TEKSTAVSNITTET SIDE 14–18

OG

STANDARDAVSNITTET SIDE 26

Aviser og avisannonseenheter
(etter Norsk Aviskatalog 1957–1958)

Innen distrikt nr.	Utgiver(tryknings)sted	I alt	Enheter som trykkes 6 ganger pr. uke	3	2
451	Brønnøysund	1			1
452	Mosjøen	1		1	
453	Mo	2	2		
	Hemnesberget	1			1
454	Sandnessjøen.....	1		1	
I alt		6	2	2	2

51 VESTFJORDEN HANDELSOMRÅDE

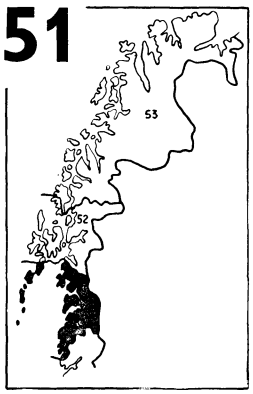

Området hører til Nordre handelsfelt

Området omfatter 4 handelsdistrikter med i alt 2 byer og 24 herreder

For nærmere detaljopplysninger se områdetabellen side 58–67

Byer og hussamlinger 1950

Distrikt 511

Bodø	11 141
Forsteder til Bodø i Bodin	2 971
Bodø med forsteder	14 112
Haugvik i Meløy (ind,str.st.)	573
Glomfjord og Fykan i Meløy (ind,str.st.)	427
Inndyr i Gildeskål (str.st.)	333
Sør-Arnøy i Gildeskål (fiskevær)	381
10 andre i Rødøy, Gildeskål, Skjerstad og Bodin	1 511

Distrikt 512

Rognan i Saltdal (str.st.)	634
Fauske i Fauske (str st.)	1 126
Sulitjelma i Fauske (ind.)	1 749
Finneid i Fauske (str.st.)	493
2 andre i Fauske og Sørfold	447

Distrikt 513

Tranøy i Hamarøy (str.st.)	163

Distrikt 514

Svolvær l.	3 421
Reine i Moskenes (fiskevær)	352
Å og Tind i Moskenes (fiskevær)	363
Ballstad i Buksnes (fiskevær)	695
Leknes i Buksnes (tettb.)	422
Stamsund i Hol (fiskevær)	409
Kabelvåg i Vågan (fiskevær)	1 291
Henningsvær i Vågan (fiskevær)	994
Skrova i Vågan (fiskevær)	510
10 andre i Moskenes, Flakstad, Hol og Vågan	1 787

Sammendrag Område 51

Bodø med forsteder	14 112
Svolvær l.	3 421
Fauske (str.st.) i distr. 512	1 126
Sulitjelma (ind.) i distr. 512	1 749
Kabelvåg (fiskevær) i distr. 514	1 291
Øvrige hussamlinger	10 494
I alt bosatt i byer og hussamlinger	32 193

NÆRMERE DETALJER

finner De i

SPESIFIKASJONSTABELLENE

se TABELLNØKKELEN SIDE 46–47

Distriktene i prosent av området

	Distriktsnummer			
	511	512	513	514
Landarealet	37,2	37,2	16,5	9,2
Bruk med jordbruksareal 1949	38,6	19,4	14,6	27,5
Hjemmehør. befolkning 1/1 1956	43,3	17,3	9,1	30,3
Antatt inntekt, i alt 1955	49,8	18,7	6,1	25,4
Ant. innt. for IPS, 1955	48,7	19,2	6,4	25,7
Ant. innt. pr. IPS, 1955	109,0	115,3	68,3	87,7
Bruttoprod.verdi i industri 1952	38,5	11,8	0,6	49,1
Sysselsetting i industri 1952	44,7	10,5	1,2	43,6
Detaljomsetning 1952	45,2	14,5	4,6	35,8
Detj.oms. 1952 pr. priv. hush. 1950	106,6	79,6	48,8	119,2

Noen viktige tall fra tabellene

Hjemmehørende befolkning 1/1 1956	93 648
Private husholdninger 1/1 1956	23 910
Skattytere, i alt 1955	36 390
Antatt inntekt, i alt 1955. 1 000 kr.	244 433
Personlige skattytere (IPS) 1955	34 494
Med inntekt under kr. 4 000	11 094
Med inntekt kr. 4 000–7 900	10 417
Med inntekt kr. 8 000–11 900	7 236
Med inntekt kr. 12 000–19 900	3 809
Med inntekt kr. 20 000 og mer	670
Antatt inntekt for IPS, 1955. 1 000 kr.	223 818
Ant. innt. pr. IPS, 1955	6 750
Ant. innt. pr. priv. husholdn., 1955	9 740
Industribedrifter 24/4 1953	588
Sysselsetting i industri 1952	38 277
Bruttoprod.verdi i industri 1952. 1 000 kr.	164 481
Engroshandelsbedrifter 24/4 1953	268
Engrosomsetning 1952. 1 000 kr.	166 935
Detaljhandelsbedrifter 24/4 1953	807
Detaljomsetning 1952. 1 000 kr.	183 220
Detj.oms. 1952 pr. priv. husholdning 1950	8 030

Se også de grafiske framstillinger.

Distrikts- og herredsoversikt

511. Bodø handelsdistrikt

1804 Bodø
1836 Rødøy
1837 Meløy
1838 Gildeskål
1839 Beiarn
1842 Skjerstad
1843 Bodin
1844 Kjerringøy
1856 Røst
1857 Værøy

512. Indre Salten handelsdistrikt

1840 Saltdal
1841 Fauske
1845 Sørfold

513. Ytre Salten handelsdistrikt

1846 Nordfold
1847 Leiranger
1848 Steigen
1849 Hamarøy

514. Svolvær handelsdistrikt

1806 Svolvær l.
1858 Moskenes
1859 Flakstad
1860 Buksnes
1861 Hol
1862 Borge
1863 Valberg
1864 Gimsøy
1865 Vågan

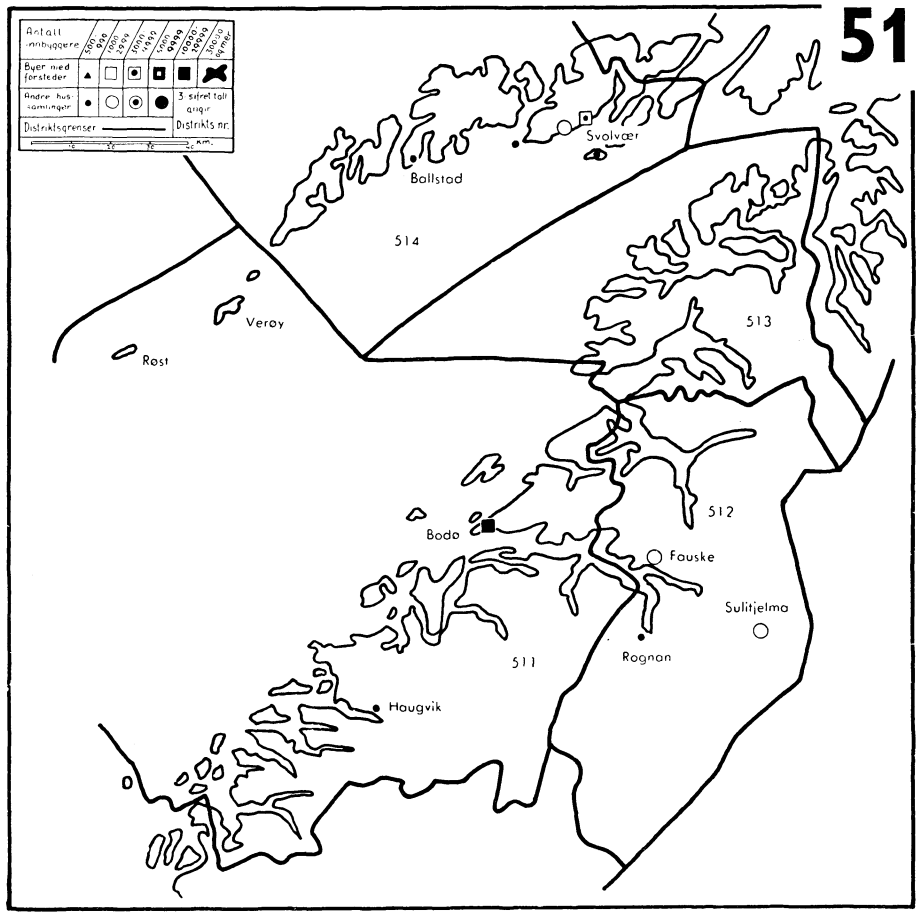

Statistisk Sentralbyrå

utgir en rekke andre

PUBLIKASJONER
AV INTERESSE
FOR NÆRINGSLIVET

Se BILAG A SIDE 195

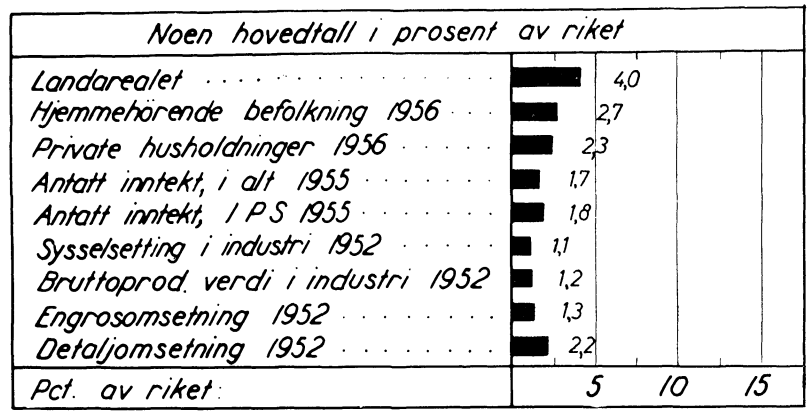

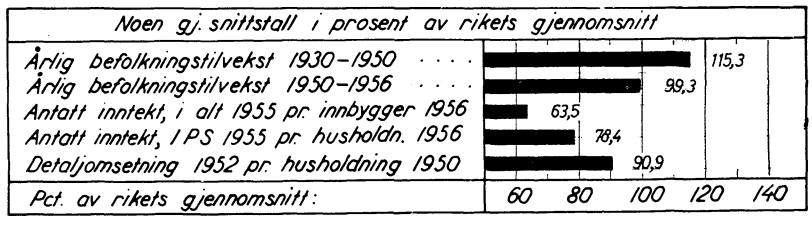

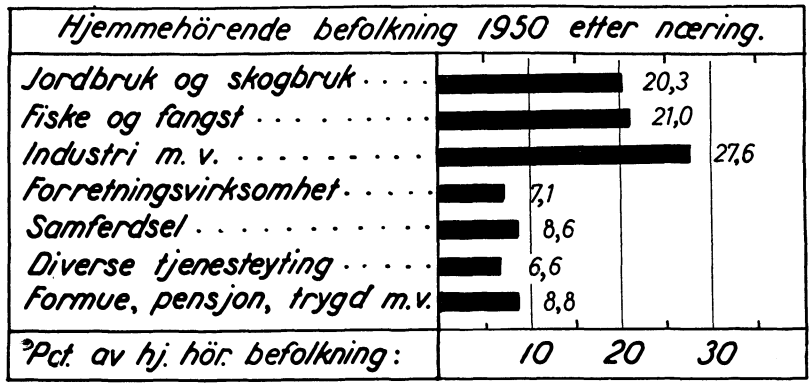

Aviser og avisannonseenheter

(etter Norsk Aviskatalog 1957–1958)

Innen distrikt nr.	Utgiver(tryknings)sted	I alt	Enheter som trykkes 6 ganger pr. uke	2	1
511	Bodø	2	2		
512	Fauske	1			1
513	—	–	–		–
514	Svolvær	1	1		
	Leknes	1		1	
I alt		5	3	1	1

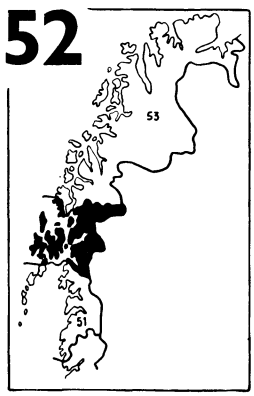

NORDRE NORDLAND OG SØNDRE TROMS HANDELSOMRÅDE

Området hører til Nordre handelsfelt

Området omfatter 5 handelsdistrikter med i alt 2 byer og 27 herreder

For nærmere detaljopplysninger se områdetabellen side 58–67

Byer og hussamlinger 1950

Distrikt 521

Narvik	11 141
Forsteder til Narvik i Ankenes	1 730
Narvik med forsteder	12 871
Kjøpsvik-Kjøpsnes i Tysfjord (ind, d/s anl.)	803
Lødingen i Lødingen (str.st.)	977
Strand i Evenes (str.st.)	303
Ballangen i Ballangen (str.st.)	458
Bjørkåsen i Ballangen (ind.)	656
10 andre i Tysfjord, Evenes og Ballangen	1 500

Distrikt 522

Sjøvegan i Salangen (str.st.)	369
Setermoen i Bardu (mil.forl.)	586
5 andre i Gratangen og Salangen	930

Distrikt 523

Harstad l.	4 247
Forsteder til Harstad i Sandtorg	2 354
Forsteder til Harstad i Trondenes	945
Harstad l. med forsteder	7 546
Borkenes i Kvæfjord (str.st.)	376
Kilbotn i Sandtorg (str.st.)	329
Skånland og Evenskjær i Skånland (str.st.)	334
Sandstrand i Skånland (str.st.)	346
Ibestad-Årsand i Ibestad (str.st.)	330
Grov i Astafjord (str.st.)	327
23 andre i Tjeldsund, Sandtorg, Skånland, Trondenes, Andørja og Ibestad	3 829

Distrikt 524

Åse i Dvergberg (str.st.)	308
Andenes i Andenes (fiskevær)	1 597
Bleik i Andenes (fiskevær)	497
Grylleſjord i Torsken (fiskevær)	706
20 andre i Bjørnskinn, Dvergberg, Andenes, Bjarkøy og Torsken	3 608

Distrikt 525

Stokmarknes i Hadsel (str.st.)	1 282
Melbu i Hadsel (str.st.)	1 030
Myre i Øksnes (fiskevær)	317
Sigerfjord i Sortland (str.st.)	577
Sortland i Sortland (str.st.)	883
4 andre i Øksnes og Langenes	592

Sammendrag Område 52

Narvik med forsteder	12 871
Harstad l. med forsteder	7 546
Andenes (fiskevær) i distr. 524	1 597
Stokmarknes (str.st.) i distr. 525	1 282
Melbu (str.st.) i distr. 525	1 030
Øvrige hussamlinger	19 941
I alt bosatt i byer og hussamlinger	44 267

Distriktene i prosent av området

	Distriktsnummer				
	521	522	523	524	525
Landarealet	37,8	27,3	14,5	7,9	12,6
Bruk med jordbruksareal 1949	20,4	11,2	23,7	12,2	32,6
Hjemmehør. befolkning 1/1 1956	29,3	8,9	25,6	10,1	26,1
Antatt inntekt, i alt 1955	45,1	7,0	23,2	7,5	17,3
Ant. innt. for IPS, 1955	35,5	8,3	26,9	8,9	20,4
Ant. innt. pr. IPS, 1955	120,2	88,1	100,3	88,6	84,3
Bruttoprod.verdi i industri 1952	27,8	2,9	34,7	8,9	25,7
Sysselsetting i industri 1952	29,6	2,9	34,9	8,9	23,7
Detaljomsetning 1952	36,7	6,3	28,3	6,9	21,7
Detj.oms. 1952 pr. priv. hush. 1950	118,3	79,5	110,5	69,2	85,9

Noen viktige tall fra tabellene

Hjemmehørende befolkning 1/1 1956	108 972
Private husholdninger 1/1 1956	27 894
Skattytere, i alt 1955	42 982
Antatt inntekt, i alt 1955. 1 000 kr.	325 856
Personlige skattytere (IPS) 1955	40 254
Med inntekt under kr. 4 000	13 020
Med inntekt kr. 4 000–7 900	11 744
Med inntekt kr. 8 000–11 900	7 997
Med inntekt kr. 12 000–19 900	4 821
Med inntekt kr. 20 000 og mer	677
Antatt inntekt for IPS, 1955. 1 000 kr.	271 141
Ant. innt. pr. IPS, 1955	6 740
Ant. innt. pr. priv. husholdn., 1955	9 720
Industribedrifter 24/4 1953	450
Sysselsetting i industri 1952	3 761
Bruttoprod.verdi i industri 1952. 1 000 kr.	116 101
Engroshandelsbedrifter 24/4 1953	240
Engrosomsetning 1952. 1 000 kr.	145 120
Detaljhandelsbedrifter 24/4 1953	1 040
Detaljomsetning 1952. 1 000 kr.	189 591
Detj.oms. 1952 pr. priv. husholdning 1950	7 110

Se også de grafiske framstillinger.

Distrikts- og herredsoversikt

521. Narvik handelsdistrikt

1805 Narvik
1850 Tysfjord
1851 Lødingen
1853 Evenes
1854 Ballangen
1855 Ankenes

522. Setermoen/Sjøvegan handelsdistrikt

1919 Gratangen
1920 Lavangen
1921 Salangen
1922 Bardu

523. Harstad handelsdistrikt

1901 Harstad I.
1852 Tjeldsund
1911 Kvæfjord
1912 Sandtorg
1913 Skånland
1914 Trondenes
1916 Andørja
1917 Ibestad
1918 Astafjord

524. Andfjorden handelsdistrikt

1871 Bjørnskinn
1872 Dvergberg
1873 Andenes
1915 Bjarkøy
1928 Torsken

525. Stokmarknes/Sortland handelsdistrikt

1866 Hadsel
1867 Bø
1868 Øksnes
1869 Langenes
1870 Sortland

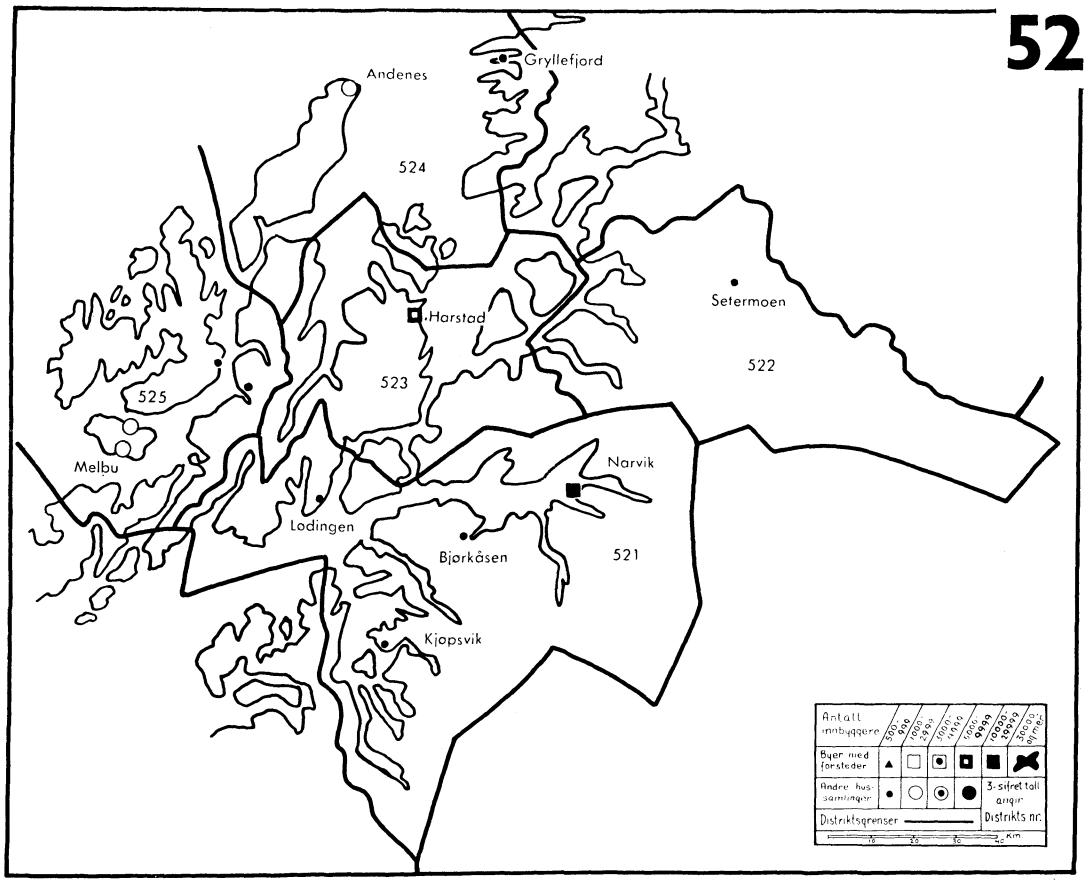

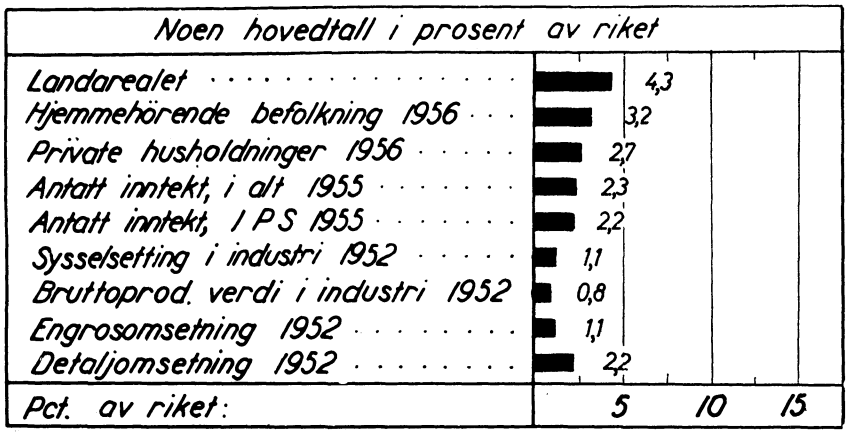

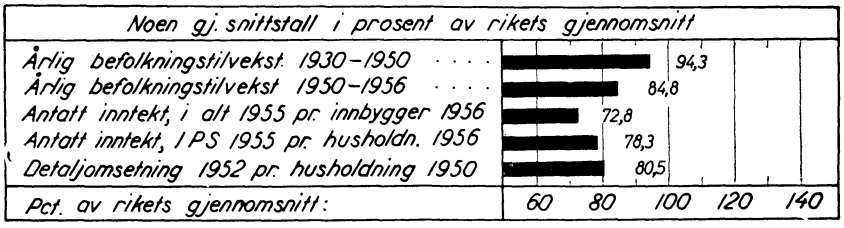

Aviser og avisannonseenheter

(etter Norsk Aviskatalog 1957–1958)

Innen distrikt nr.	Utgiver(tryknings)sted	I alt	Enheter som trykkes 6 ganger pr. uke	3	2	1
521	Narvik	3	1	2		
522	—	–	–	–		–
523	Harstad	2	1			1
524	Andenes	1				1
525	Sortland	1			1	
	Stokmarknes	1		1		
I alt		8	2	3	1	2

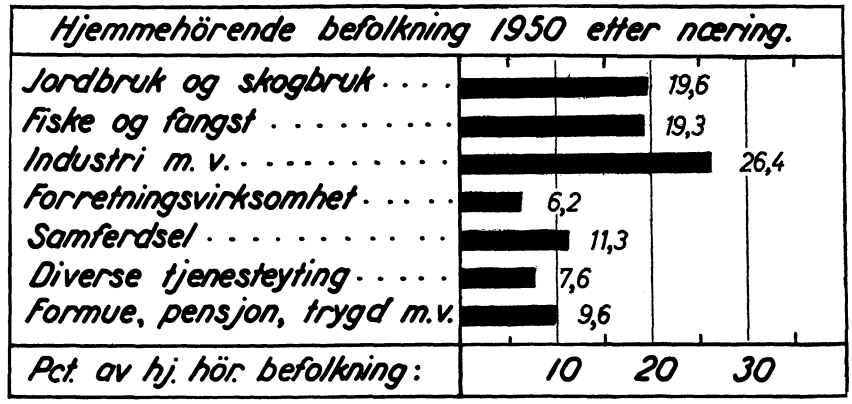

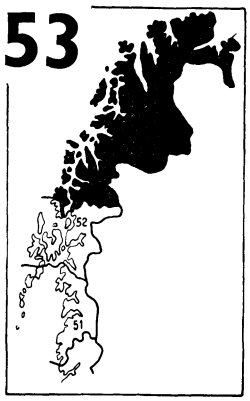

NORDRE TROMS OG FINNMARK HANDELSOMRÅDE

Området hører til Nordre handelsfelt

Området omfatter 8 handelsdistrikter med i alt 4 byer og 40 herreder (+ Svalbard)

For nærmere detaljopplysninger se områdetabellen side 58–67

Byer og hussamlinger 1950

Distrikt 531

Tromsø	10 931
Forsteder til Tromsø i Tromsøysund	3 645
Tromsø med forsteder	14 576
Tromsdalen i Tromsøysund (str.st.)	916
3 andre i Hillesøy, Tromsøysund og Karlsøy	436

Distrikt 532

Finnsnes i Lenvik (str.st.)	884
8 andre i Målselv, Berg og Lenvik.	1 657

Distrikt 533

Skjervøy i Skjervøy (str.st.)	792
6 andre i Lyngen, Storfjord, Skjervøy og Nordreisa	1 155

Distrikt 534

Elvebakken i Alta (str.st.)	1 070
Bossekop i Alta (str.st.)	1 017
Bukta i Alta (str. st.)	604
Rafsbotn i Alta (str.st.)	335
Talvik i Talvik (str.st.)	343
Øksfjord i Loppa (str.st.)	589
6 andre i Kautokeino, Alta, Talvik og Loppa	1 001

Distrikt 535

Hammerfest	4 107
Hasvik i Hasvik (str.st.)	465
Havøysund i Måsøy (fiskevær)	747
8 andre i Hasvik, Sørøysund, Kvalsund og Måsøy	1 511

Distrikt 536

Honningsvåg i Nordkapp (fiskevær)	2 364
Storbukta i Nordkapp (ind,str.st.).	517
Nordvågen i Nordkapp (fiskevær)	674
Karasjok i Karasjok (tettb.)	380
Kjøllefjord i Lebesby (fiskevær)	1 159
Mehamn i Gamvik (fiskevær)	691
Gamvik i Gamvik (fiskevær)	504
3 andre i Nordkapp og Lebesby	539

Distrikt 537

Vadsø	2 609
Forsteder til Vadsø i Nord-Varanger	132
Vadsø med forsteder	2 741
Leirpollen i Tana (str.st.)	304
Vestre Jakobselv i N. Varanger (fiskevær)	449
Kirkenes i Sør-Varanger (ind,str. st.)	3 596
Bjørnevatn i Sør-Varanger (ind.)	560
Bugøynes i Sør-Varanger (fiskevær)	402
7 andre i Tana, Nord-Varanger og Sør-Varanger	1 074

Distrikt 538

Vardø	3 278
Berlevåg i Berlevåg (fiskevær)	1 303
Båtsfjord i Båtsfjord (fiske-vær)	1 250
Kiberg i Båtsfjord (fiskevær)	533
Hamningberg i Båtsfjord (fiskevær)	191

Sammendrag Område 53

Tromsø med forsteder	14 576
Hammerfest	4 107
Vadsø med forsteder	2 741
Vardø	3 278
Elvebakken (str.st.) i distr. 534	1 070
Bossekop (str.st.) i distr. 534	1 017
Honningsvåg (fiskevær) i distr. 536	2 364
Kjøllefjord (fiskevær) i distr. 536	1 159
Kirkenes (ind,str.st.) i distr. 537	3 596
Berlevåg (fiskevær) i distr. 538	1 303
Båtsfjord (fiskevær) i distr. 538	1 250
Øvrige hussamlinger	18 253
I alt bosatt i byer og hussamlinger.	54 714

Aviser og avisannonseenheter

(etter Norsk Aviskatalog 1957–1958)

Innen distrikt nr.	Utgiver(tryknings)sted	I alt	Enheter som trykkes 6 ganger pr. uke	4	3	2
531	Tromsø	2	2			
532	Finnsnes	1				1
533	—	–	–	–	–	–
534	—	–	–	–	–	–
535	Hammerfest	2		1	1	
536	Honningsvåg	1			1	
537	Vadsø	2			1	1
	Kirkenes	1				1
538	—	–	–	–	–	–
I alt		9	2	1	3	3

Distriktene i prosent av området

	Distriktsnummer 531	532	533	534	535	536	537	538
Landarealet	8,4	7,9	10,5	23,3	6,8	23,0	15,4	4,7
Bruk med jordbruksareal 1949	23,9	21,2	13,9	12,9	5,6	9,0	11,7	1,8
Hjemmehør. befolkning 1/1 1956	27,3	15,4	10,3	10,8	9,2	9,7	12,3	5,1
Antatt inntekt, i alt 1955	30,0	13,7	6,9	7,9	10,3	8,8	16,0	6,5
Ant. innt. for IPS, 1955	30,0	13,9	7,1	8,1	10,5	9,0	14,9	6,5
Ant. innt. pr. IPS, 1955	104,6	89,1	75,3	81,9	112,6	96,9	120,3	121,5
Bruttoprod.verdi i industri 1952	31,2	7,7	4,0	4,2	14,8	12,1	6,2	19,9
Sysselsetting i industri 1952	29,9	10,9	3,8	4,3	12,3	11,5	9,5	17,8
Detaljomsetning 1952	30,8	11,5	5,9	8,6	10,8	10,6	14,3	7,6
Detj.oms. 1952 pr. priv. hush. 1950	106,1	76,5	62,9	88,5	121,3	117,0	107,4	134,5

Noen viktige tall fra tabellene

Hjemmehørende befolkning 1/1 1956	152 298
Private husholdninger 1/1 1956	36 854
Skattytere, i alt 1955	60 058
Antatt inntekt, i alt 1955. 1000 kr.	389 708
Personlige skattytere (IPS) 1955	57 648
Med inntekt under kr. 4 000	19 581
Med inntekt kr. 4 000–7 900	17 257
Med inntekt kr. 8 000–11 900	10 937
Med inntekt kr. 12 000–19 900	6 191
Med inntekt kr. 20 000 og mer	1 081
Antatt inntekt for IPS, 1955. 1 000 kr.	375 510
Ant. innt. pr. IPS, 1955	6 510
Ant. innt. pr. priv. husholdn., 1955	10 190
Industribedrifter 24/4 1953	659
Sysselsetting i industri 1952	48 980
Bruttoprod.verdi i industri 1952. 1 000 kr.	204 690
Engroshandelsbedrifter 24/4 1953	335
Engrosomsetning 1952. 1 000 kr.	355 049
Detaljhandelsbedrifter 24/4 1953	1 326
Detaljomsetning 1952. 1 000 kr.	285 636
Detj.oms. 1952 pr. priv. husholdning 1950	8 250

Se også de grafiske framstillinger.

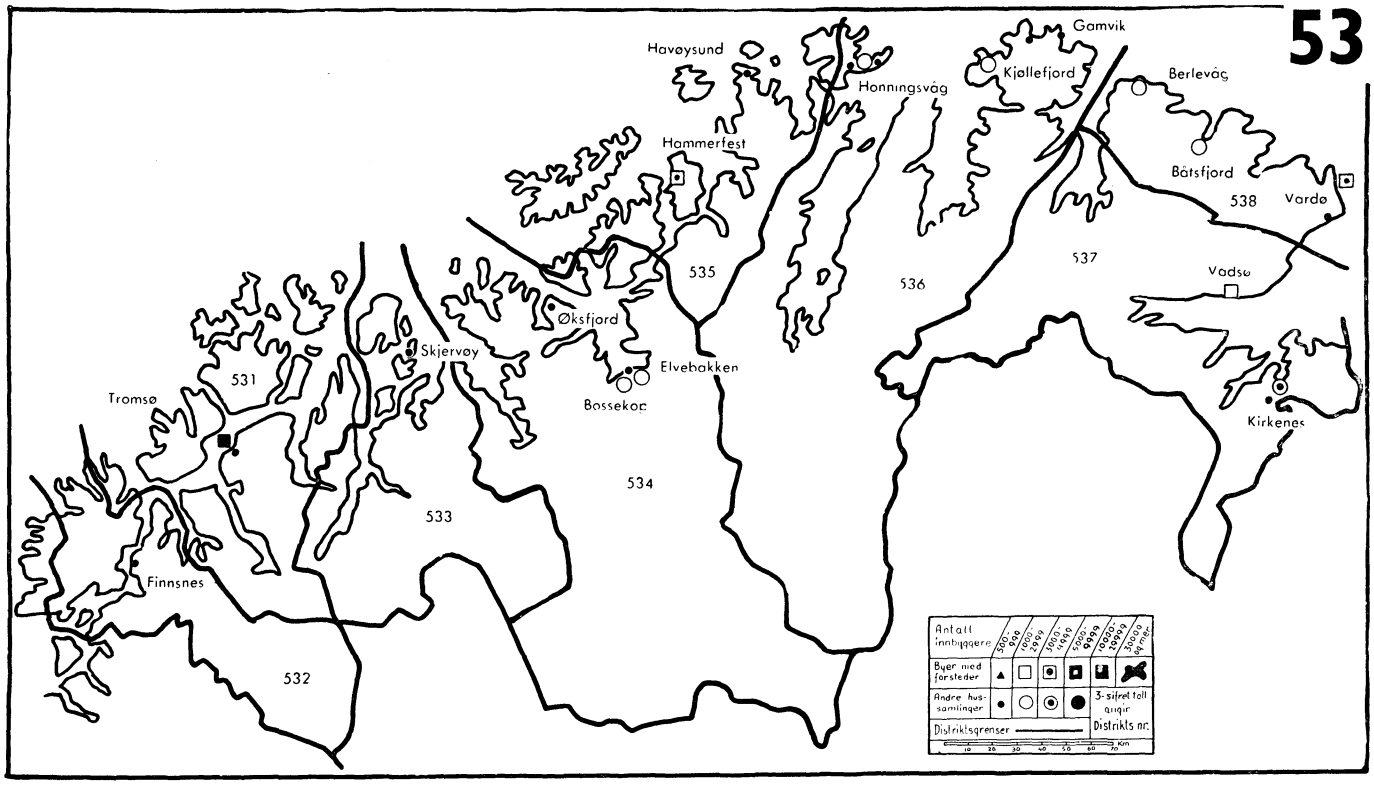

Distrikts- og herredsoversikt

531. Tromsø handelsdistrikt

1902 Tromsø
1930 Hillesøy
1932 Malangen
1933 Balsfjord
1934 Tromsøysund
1935 Helgøy
1936 Karlsøy
1937 Ullsfjord
2100 Svalbard

532. Finnsnes handelsdistrikt

1923 Øverbygd
1924 Målselv
1925 Sørreisa
1926 Dyrøy
1927 Tranøy
1929 Berg
1931 Lenvik

533. Lyngenfjord handelsdistrikt

1938 Lyngen
1939 Storfjord
1940 Kåfjord
1941 Skjervøy
1942 Nordreisa

534. Altafjord handelsdistrikt

1943 Kvænangen
2011 Kautokeino
2012 Alta
2013 Talvik
2014 Loppa

535. Hammerfest handelsdistrikt

2001 Hammerfest
2015 Hasvik
2016 Sørøysund
2017 Kvalsund
2018 Måsøy

536. Honningsvåg handelsdistrikt

2019 Nordkapp
2020 Kistrand
2021 Karasjok
2022 Lebesby
2023 Gamvik

537. Vadsø/Kirkenes handelsdistrikt

2003 Vadsø
2025 Tana
2026 Polmark
2027 Nesseby
2029 N.-Varanger
2030 S.-Varanger

538. Vardø handelsdistrikt

2002 Vardø
2024 Berlevåg
2028 Båtsfjord

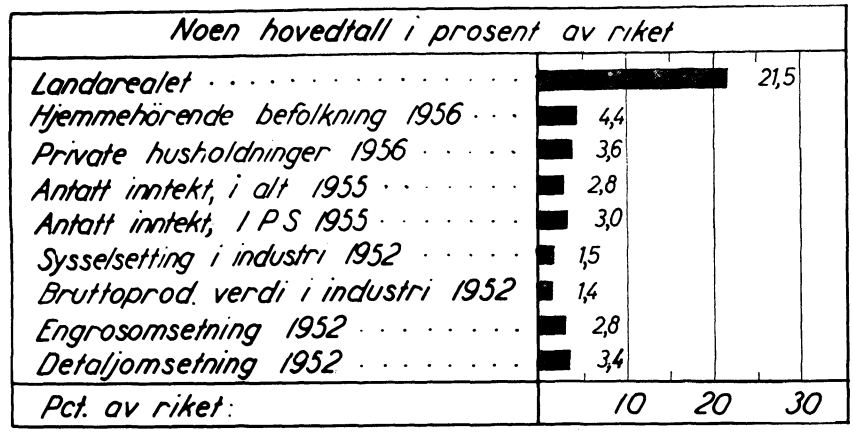

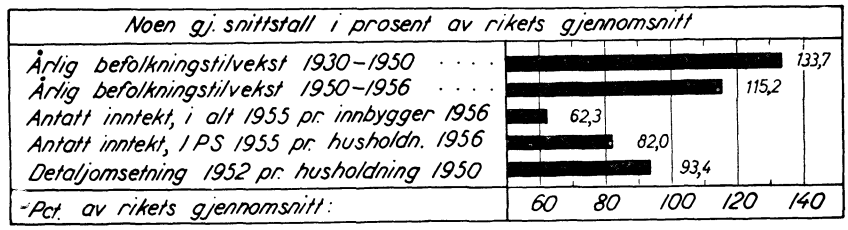

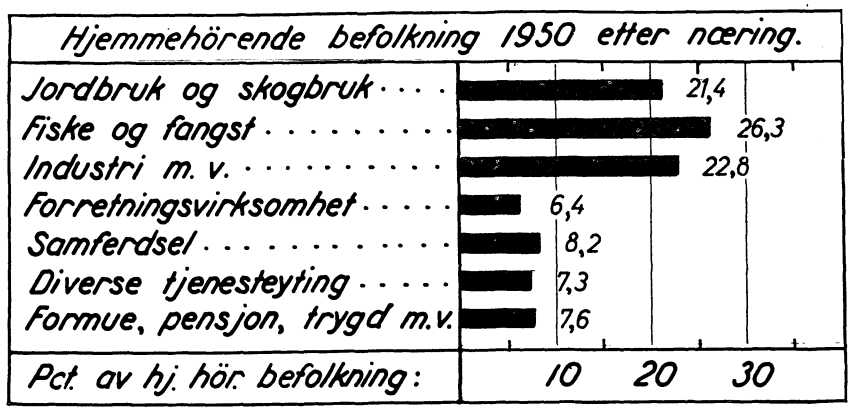

	111 Oslo h.d.	Pct.	113 Lillestrøm h.d.	Pct.	114 Askim/Mysen h.d.	Pct.	116 Kongsvinger h.d.	Pct.	118 Øv. Romerike h.d.	Pct.	121 Halden h.d.	Pct.
LANDAREAL OG TALLET PÅ BRUK (se kom.tabellen)												
BEFOLKNING												
Hjemmehørende befolkning 1/12 1950	**499 812**		**36 709**		**33 240**		**30 496**		**30 870**		**25 122**	
Bosatt i byer og hussamlinger	476 412	95,3	25 809	70,3	11 547	34,7	6 454	21,2	5 627	18,2	15 882	63,2
Befolkningen etter næring (se distriktstabellen)												
Yrkesbefolkningen 1/12 1950	**406 958**		**28 348**		**25 003**		**23 030**		**23 468**		**19 847**	
Selvstendige	26 611	6,5	2 149	7,6	4 014	16,1	3 476	15,1	3 212	13,7	1 934	9,7
Gårdbrukere, skogeiere m. v.	1 519		814		2 532		2 423		1 954		873	
Fiskere m. v.	129				1				1		34	
Ved industri m. v.	9 299		743		883		644		763		550	
Funksjonærer	86 813	21,3	3 288	11,6	1 666	6,7	1 366	5,9	1 711	7,3	1 784	9,0
Formenn og arbeidere	130 496	32,1	11 229	39,6	8 263	33,0	7 826	34,0	7 651	32,6	7 407	37,3
Jord- og skogbruksarb. (inkl. familiemedl.)	1 753		1 028		2 559		4 336		2 559		820	
Ansatte fiskere og fangstfolk m. v.	84		1		9		6		3		12	
Ved industri m. v.	74 543		7 507		4 339		2 043		3 242		5 203	
Personer utenfor næringslivet	163 038	40,1	11 682	41,2	11 060	44,2	10 362	45,0	10 894	46,4	8722	43,9
Husmødre uten annet yrke	98 479		8 367		7 085		6 471		6 477		5 482	
Andre familiemedl. med husarbeid	3 445		636		995		1 360		959		618	
Pensjonister, rentenister m. v.	40 788		1 876		1 956		1 656		2 006		1 978	
Forsørgede og uoppgitt yrke	20 326		803		1 024		875		1 052		644	
Priv. husholdninger 1/12 1950 (se også distr.tabellen)	**172 216**		**11 482**		**9 895**		**8 335**		**8 983**		**8 282**	
Felleshusholdn. (FH) 1/12 1950 (se også distr.tabellen)	**621**		**34**		**35**		**80**		**58**		**29**	
Tilstedev. personer i FH 1/12 1950 (se også distr.tabellen)	**30 530**		**898**		**610**		**957**		**3 837**		**665**	
Hjemmehørende befolkning 1/1 1956	**530 212**		**41 776**		**33 650**		**30 760**		**33 078**		**26 256**	
I pct. av riket		**15,4**		**1,2**		**1,0**		**0,9**		**1,0**		**0,8**
I pct. av feltet		**32,3**		**2,5**		**2,0**		**1,9**		**2,0**		**1,6**
Bef. etter kjønn og alder (se kommune- og distr.tabellen)												
Private husholdninger 1/1 1956	**183 143**		**13 120**		**10 044**		**8 412**		**9 628**		**8 646**	
Gj. snittlig årlig bef.-tilvekst 1930/1950 i pct.		**1,42**		**1,17**		**0,83**		**0,26**		**0,58**		**0,03**
Gj.snittlig årlig bef.-tilvekst 1950/1956 i pct.		**1,01**		**2,30**		**0,21**		**0,14**		**1,19**		**0,75**
INNTEKTSFORHOLD 1955												
Skattytere i alt	**271 109**		**21 393**		**16 187**		**13 898**		**15 494**		**13 278**	
Antatt inntekt i alt. 1000 kr.	**3 682 235**		**196 350**		**129 054**		**102 215**		**117 946**		**121 290**	
Ant. inntekt pr. innbygger	**6 940**		**4 700**		**3 840**		**3 320**		**3 570**		**4 620**	
Ant. innt. pr. innb. i pct. av rikets gj.snitt		**168,9**		**114,4**		**93,4**		**80,8**		**86,9**		**112,4**
Ant. innt. pr. innb. i pct. av feltets gj.snitt		**138,8**		**94,0**		**76,8**		**66,4**		**71,4**		**92,4**
Innenbygds (-bys) personlige skattytere (IPS)	**253 794**		**19 074**		**14 905**		**12 793**		**14 358**		**12 019**	
Med inntekt under kr. 4000	24 094	9,7	2 632	14,2	3 761	25,9	3 296	25,9	3 584	25,2	2 088	17,8
Med inntekt kr. 4000–7900	53 648	21,6	3 994	21,5	3 884	26,8	4 369	34,4	4 242	29,9	2 984	25,4
Med inntekt kr. 8000–11 900	63 083	25,4	5 786	31,1	3 958	27,3	3 189	25,1	4 186	29,5	3 388	28,9
Med inntekt kr. 12 000–19 900	78 451	31,6	5 420	29,1	2 455	16,9	1 583	12,5	1 899	13,4	2 834	24,2
Med inntekt kr. 20 000 og mer	28 910	11,6	768	4,1	443	3,1	277	2,2	298	2,1	435	3,7
Antatt inntekt for IPS. 1000 kr.	**3 173 777**		**189 047**		**116 642**		**96 653**		**114 776**		**110 700**	
Antatt inntekt pr. IPS	**12 510**		**9 910**		**7 830**		**7 560**		**7 990**		**9 210**	
Ant. innt. pr. IPS i pct. av rikets gj.snitt		**145,1**		**115,0**		**90,8**		**87,7**		**92,7**		**106,8**
Ant. innt. pr. IPS i pct. av feltets gj.snitt		**127,4**		**100,9**		**79,7**		**77,0**		**81,4**		**93,8**
Ant. innt. pr. privat husholdning	**17 330**		**14 410**		**11 610**		**11 490**		**11 920**		**12 800**	
INDUSTRI												
Bedrifter 24/4 1953	**4 293**		**306**		**390**		**256**		**266**		**278**	
Nærings- og nytelsesmiddelindustri	471	11,0	52	17,0	72	18,5	47	18,4	74	27,8	46	16,5
Meierier, ysterier og iskremfabrikker	13		6		9		5		27		1	
Delikatesse- og fiskematkjøkken	39		2		3		1		—		3	
Tekstilindustri	90	2,1	8	2,6	1	0,3	5	2,0	5	1,9	2	0,7
Bekledningsindustri	807	18,8	26	8,5	23	5,9	18	7,0	17	6,4	42	15,1
Konfeksjonsfabrikker og skredderier	476		16		17		12		11		20	
Treindustri	129	3,0	49	16,0	118	30,3	86	33,6	50	18,8	42	15,1
Sagbruk og høvlerier	43		32		103		76		47		37	
Møbel- og innredningsindustri	289	6,7	55	18,0	68	17,4	34	13,3	38	14,3	19	6,8
Møbelindustri	190		27		42		8		17		11	
Grafisk industri, forlag m. v.	491	11,4	6	2,0	9	2,3	7	2,7	9	3,4	13	4,7
Kjemisk industri	187	4,4	7	2,3	2	0,5	—	—	—	—	—	—
Jord- og steinvareindustri	112	2,6	11	3,6	18	4,6	10	3,9	11	4,1	25	9,0
Primær jern- og metallindustri	32	0,7	3	1,0	1	0,3	—	—	—	—	3	1,1
Jern- og metallvareindustri	422	9,8	17	5,6	21	5,4	9	3,5	17	6,4	20	7,2
Maskinindustri	189	4,4	12	3,9	7	1,8	8	3,1	3	1,1	6	2,2
Elektroteknisk industri	195	4,5	5	1,6	6	1,5	—	—	3	1,1	5	1,8
Transportmiddelindustri	331	7,7	28	9,2	27	6,9	23	9,0	27	10,2	19	6,8
Diverse og annen industri	548	12,8	27	8,8	17	4,3	9	3,5	12	4,5	36	13,0
Bruttoproduksjonsverdi (BPV) 1952. 1000 Kr.	**3 314 932**		**140 859**		**140 863**		**58 474**		**90 493**		**219 761**	
I pct. av riket		**23,4**		**1,0**		**1,0**		**0,4**		**0,6**		**1,6**
I pct. av feltet		**37,8**		**1,6**		**1,6**		**0,7**		**1,0**		**2,5**
BPV etter næringsgrener												
Nærings- og nytelsesmiddelindustri	1 080 976	32,6	11 868	8,4	22 051	15,7	9 913	17,0	17 444	19,3	23 013	10,5
Meierier, ysterier og iskremfabrikker	41 782		6 135		13 091		7 300		12 614		..	
Delikatesse- og fiskematkjøkken	11 204		..		215		..		—		193	
Tekstilindustri	118 056	3,6	8 504	6,0	..	..	491	0,8	1 008	1,1	..	..
Bekledningsindustri	282 903	8,5	3 350	2,4	4 985	3,5	4 866	8,3	2 755	3,0	25 742	11,7
Konfeksjonsfabrikker og skredderier	178 056		1 859		3 215		3 888		2 672		7 282	
Treindustri	37 881	1,1	33 527	23,8	15 986	11,3	33 448	57,2	18 080	20,0	9 538	4,3
Sagbruk og høvlerier	25 907		23 644		13 980		28 597		16 009		9 355	
Møbel- og innredningsindustri	53 228	1,6	7 032	5,0	8 302	5,9	1 811	3,1	5 371	5,9	2 998	1,4
Møbelindustri	31 129		3 239		5 951		281		1 630		1 871	
Grafisk industri, forlag m. v.	306 349	9,3	779	0,6	1 256	0,9	1 619	2,8	505	0,6	3 440	1,6
Kjemisk industri	214 292	6,5	9 276	6,6	..	..	—	—	—	—	—	—
Jord- og steinvareindustri	49 094	1,5	5 080	3,6	6 853	4,9	2 266	3,9	1 907	2,1	3 357	1,5
Primær jern- og metallindustri	94 420	2,9	14 073	10,0	..	..	—	—	—	—	..	..
Jern- og metallvareindustri	201 290	6,1	3 846	2,7	5 179	3,7	166	0,3	2 582	2,9	8 376	3,8
Maskinindustri	162 777	4,9	2 831	2,0	713	0,5	305	0,5	1 280	1,4	985	0,4
Elektroteknisk industri	301 056	9,1	1 334	0,9	3 319	2,4	—	—	858	0,9	2 784	1,3
Transportmiddelindustri	219 635	6,6	17 032	12,1	1 950	1,4	2 526	4,3	2 830	3,1	2 251	1,0
Diverse og annen industri	192 975	5,8	22 327	15,9	68 986	49,0	1 063	1,8	35 873	39,7	117 700	53,5

VIKTIGSTE HANDELSDISTRIKTER

122 Sarpsborg h.d.	Pct.	123 Fredrikstad h.d.	Pct.	124 Moss h.d.	Pct.	131 Hamar h.d.	Pct.	132 Elverum/Rena h.d.	Pct.	141 Lillehammer h.d.	Pct.	151 Gjøvik h.d.	Pct.	161 Hønefoss h.d.	Pct.	171 Drammen h.	Pct.
41 682		**55 868**		**33 461**		**66 200**		**46 138**		**27 214**		**43 456**		**28 658**		**86 465**	
28 251	67,8	44 123	79,0	21 583	64,5	22 449	33,9	7 923	17,2	10 506	38,6	15 900	36,6	11 275	39,3	62 263	72,0
31 294		**43 295**		**25 377**		**49 715**		**34 123**		**20 529**		**32 538**		**22 125**		**67 426**	
2 988	9,5	3 636	8,4	2 680	10,6	5 897	11,9	4 816	14,1	2 861	13,9	4 352	13,4	2 326	10,5	5 833	8,7
1 452		932		1 280		3 420		3 110		1 695		2 521		1 169		1 995	
34		496		100		3		1				1		8		125	
770		1 104		670		1 480		1 037		642		1 126		653		1 936	
2 743	8,8	4 359	10,1	2 686	10,6	4 146	8,3	2 228	6,5	1 896	9,2	2 458	7,6	1 797	8,1	7 133	10,6
11 355	36,3	16 003	37,0	8 723	34,4	17 624	35,5	11 950	35,0	6 798	33,1	11 308	34,8	8 129	36,7	24 912	36,9
1 420		595		1 203		5 684		6 943		2 078		3 125		2 078		2 099	
21		403		83		13		14		1		7		9		112	
7 865		11 581		5 636		7 321		2 812		2 797		6 145		4 425		16 911	
14 208	45,4	19 297	44,6	11 288	44,5	22 048	44,3	15 129	44,3	8 974	43,7	14 420	44,3	9 873	44,6	29 548	43,8
9 406		12 839		7 416		14 121		9 707		5 457		9 355		6 602		19 831	
927		1 125		715		1 793		1 739		806		1 074		727		1 398	
2 656		3 655		2 077		3 899		2 420		1 794		2 692		1 768		5 782	
1 219		1 678		1 080		2 235		1 263		917		1 299		776		2 537	
12 446		**17 362**		**10 213**		**19 013**		**12 733**		**7 640**		**12 632**		**8 734**		**27 665**	
27		**48**		**36**		**90**		**116**		**64**		**41**		**62**		**136**	
737		**2 216**		**907**		**2 723**		**1 980**		**2 301**		**1 548**		**1 686**		**3 492**	
44 004		**58 754**		**36 198**		**68 941**		**46 870**		**28 341**		**45 953**		**30 220**		**91 731**	
	1,3		**1,7**		**1,1**		**2,0**		**1,4**		**0,8**		**1,3**		**0,9**		**2,7**
	2,7		**3,6**		**2,2**		**4,2**		**2,9**		**1,7**		**2,8**		**1,8**		**5,6**
13 148		**18 266**		**11 039**		**19 866**		**12 947**		**7 941**		**13 445**		**9 232**		**29 437**	
	0,82		**0,18**		**1,10**		**0,68**		**0,51**		**1,28**		**0,95**		**0,51**		**0,65**
	0,93		**0,86**		**1,36**		**0,69**		**0,26**		**0,69**		**0,96**		**0,91**		**1,02**
20 936		**28 715**		**19 494**		**31 183**		**21 444**		**14 315**		**20 871**		**14 753**		**46 233**	
219 685		**268 602**		**164 572**		**244 429**		**151 820**		**103 709**		**170 042**		**127 411**		**454 029**	
4 990		**4 570**		**4 550**		**3 550**		**3 240**		**3 660**		**3 700**		**4 220**		**4 950**	
	121,4		**111,2**		**110,7**		**86,4**		**78,8**		**89,1**		**90,0**		**102,7**		**120,4**
	99,8		**91,4**		**91,0**		**71,0**		**64,8**		**73,2**		**74,0**		**84,4**		**99,0**
18 975		**24 978**		**17 222**		**28 883**		**19 787**		**12 777**		**19 680**		**12 740**		**40 921**	
3 024	16,7	3 874	16,2	2 442	16,1	7 037	24,7	5 185	26,7	3 343	26,3	4 591	23,6	2 466	19,6	5 905	15,0
4 099	22,6	5 093	21,3	3 505	23,0	8 971	31,4	6 725	34,6	3 994	31,4	6 088	31,3	3 226	25,7	8 813	22,4
5 271	29,1	7 512	31,4	4 698	30,9	8 059	28,2	5 166	26,6	3 540	27,8	4 839	24,8	4 024	32,0	12 204	31,0
4 972	27,5	6 493	27,2	3 920	25,8	3 609	12,6	1 875	9,7	1 519	11,9	3 408	17,5	2 468	19,6	10 738	27,2
746	4,1	924	3,9	643	4,2	864	3,0	469	2,4	322	2,5	549	2,8	392	3,1	1 753	4,4
181 842		**236 908**		**150 316**		**233 516**		**142 994**		**96 008**		**159 226**		**112 375**		**402 601**	
9 580		**9 480**		**8 730**		**8 080**		**7 230**		**7 510**		**8 090**		**8 820**		**9 840**	
	111,1		**110,0**		**101,3**		**93,7**		**83,9**		**87,1**		**93,9**		**102,3**		**114,2**
	97,6		**96,5**		**88,9**		**82,3**		**73,6**		**76,5**		**82,4**		**89,8**		**100,2**
13 830		**12 970**		**13 620**		**11 750**		**11 040**		**12 090**		**11 840**		**12 170**		**13 680**	
365		**497**		**316**		**496**		**322**		**221**		**345**		**227**		**741**	
63	17,3	99	19,9	54	17,1	126	25,4	68	21,1	51	23,1	83	24,1	39	17,2	138	18,6
5		2		5		10		5		6		8		2		18	
2		7		1		4		—		2		1		2		5	
5	1,4	14	2,8	11	3,5	10	2,0	11	3,4	3	1,4	10	2,9	2	0,9	21	2,8
30	8,2	51	10,3	23	7,3	42	8,5	11	3,4	31	14,0	41	11,9	17	7,5	83	11,2
16		26		11		29		6		19		32		13		49	
72	19,7	50	10,1	48	15,2	70	14,1	106	32,9	38	17,2	58	16,8	39	17,2	100	13,5
61		23		35		61		103		34		49		33		62	
45	12,3	41	8,2	34	10,8	74	14,9	37	11,5	23	10,4	40	11,6	28	12,3	73	9,9
25		20		18		28		12		10		13		12		36	
16	4,4	12	2,4	12	3,8	15	3,0	6	1,9	10	4,5	12	3,5	7	3,1	27	3,6
7	1,9	14	2,8	7	2,2	3	0,6	8	2,5	1	0,5	2	0,6	4	1,8	20	2,7
21	5,8	45	9,1	12	3,8	15	3,0	17	5,3	6	2,7	11	3,2	11	4,8	38	5,1
4	1,1	12	2,4	4	1,3	3	0,6	—	—	—	—	3	0,9	—	—	5	0,7
27	7,4	39	7,8	31	9,8	20	4,0	8	2,5	11	5,0	21	6,1	11	4,8	59	8,0
6	1,6	13	2,6	10	3,2	24	4,8	2	0,6	4	1,8	7	2,0	6	2,6	13	1,8
16	4,4	17	3,4	6	1,9	10	2,0	4	1,2	2	0,9	5	1,4	4	1,8	16	2,2
23	6,3	52	10,5	39	12,3	51	10,3	29	9,0	19	8,6	29	8,4	27	11,9	69	9,3
30	8,2	38	7,6	25	7,9	33	6,6	15	4,6	22	10,0	23	6,6	32	14,0	79	10,7
475 576		**543 725**		**270 434**		**254 344**		**66 021**		**105 211**		**197 107**		**194 076**		**749 146**	
	3,4		**3,8**		**1,9**		**1,8**		**0,5**		**0,7**		**1,4**		**1,4**		**5,3**
	5,4		**6,2**		**3,1**		**2,9**		**0,8**		**1,2**		**2,2**		**2,2**		**8,5**
30 160	6,3	58 189	10,7	73 674	27,2	109 853	43,2	13 947	21,1	32 534	30,9	33 533	17,0	15 955	8,2	53 965	7,2
14 204		..		6 575		21 881		7 313		9 255		17 948		..		15 417	
..		1 897		..		582		—		..		..		..		1 559	
4 898	1,0	14 162	2,6	6 674	2,5	1 548	0,6	364	0,6	9 957	9,5	6 353	3,2	..	..	52 628	7,0
2 985	0,6	28 176	5,2	24 693	9,1	13 391	5,3	468	0,7	4 448	4,2	17 394	8,8	6 022	3,1	25 143	3,4
1 870		9 625		20 235		6 672		73		3 060		15 777		5 737		11 795	
14 404	3,0	49 336	9,1	13 194	4,9	50 331	19,8	14 896	22,6	9 200	8,7	8 201	4,2	11 641	6,0	32 062	4,3
11 037		36 886		7 679		47 501		14 562		9 066		7 804		10 017		18 450	
5 977	1,3	6 099	1,1	4 561	1,7	9 451	3,7	4 938	7,5	4 413	4,2	5 659	2,9	2 777	1,4	7 477	1,0
3 545		2 845		3 106		3 855		2 954		2 829		2 551		602		3 588	
2 042	0,4	2 653	0,5	1 550	0,6	3 125	1,2	1 309	2,0	1 648	1,6	2 845	1,4	837	0,4	11 497	1,5
78 656	16,5	207 378	38,1	15 436	5,7	395	0,2	1 939	2,9	..	..	..	..	331	0,2	50 966	6,8
2 743	0,6	14 368	2,6	25 684	9,5	2 141	0,8	1 599	2,4	557	0,5	1 757	0,9	11 117	5,7	56 554	7,5
8 470	1,8	17 631	3,2	1 095	0,4	3 478	1,4	—	—	—	—	17 159	8,7	—	—	13 532	1,8
4 843	1,0	11 786	2,2	29 388	10,9	3 299	1,3	218	0,3	1 036	1,0	49 574	25,2	2 056	1,1	12 112	1,6
4 023	0,8	5 408	1,0	3 596	1,3	13 381	5,3	..	..	2 019	1,9	8 569	4,3	1 566	0,8	17 623	2,4
14 144	3,0	8 789	1,6	1 532	0,6	1 079	0,4	..	..	..	..	..	..	..	..	52 583	7,0
18 567	3,9	66 690	12,3	26 097	9,7	13 504	5,3	4 525	6,9	3 444	3,3	3 595	1,8	5 964	3,1	40 233	5,4
283 664	59,7	53 060	9,8	43 260	16,0	29 368	11,6	20 632	31,2	31 312	29,8	41 952	21,3	135 533	69,9	322 771	43,1

	111 Oslo h.d.	Pct.	113 Lillestrøm h.d.	Pct.	114 Askim/Mysen h.d.	Pct.	116 Kongsvinger h.d.	Pct.	118 Øv. Romerike h.d.	Pct.	121 Halden h.d.	Pct.
ENGROSHANDEL (unntatt A/S Vinmonopolet)												
Bedrifter 24/4 1953	**2 202**		**35**		**46**		**50**		**33**		**35**	
Nærings- og nytelsesmidler	353	16,0	5	14,3	2	4,3	8	16,0	5	15,2	8	22,9
Kolonialvarer	105		2		1		3		—		3	
Jern- og fargevarer	156	7,1	1	2,9	—	—	1	2,0	—	—	2	5,7
Bygningsartikler m. v.	205	9,3	6	17,1	7	15,2	6	12,0	5	15,2	5	14,3
Bygningsartikler	88		4		6		1		3		4	
Diverse råvarer	184	8,4	17	48,6	28	60,9	24	48,0	13	39,4	14	40,0
Brensel og smøreoljer	39	1,8	—	—	1	2,2	4	8,0	1	3,0	—	—
Engrosomsetning 1952. 1000 kr.	**7 007 525**		**16 390**		**44 762**		**17 491**		**6 739**		**36 481**	
I pct. av riket		**54,7**		**0,1**		**0,3**		**0,1**		**0,1**		**0,3**
I pct. av feltet		**83,7**		**0,2**		**0,5**		**0,2**		**0,1**		**0,4**
Engrosomsetning etter bransjer												
Nærings- og nytelsesmidler	1 610 403	23,0	4 603	28,1	8 128	18,2	7 796	44,6	1 575	23,4	28 179	77,2
Kolonialvarer	308 007		..		..		1 502		749		1 375	
Jern- og fargevarer	318 169	4,5	..	..	213	0,5	..	..	56	0,8	..	..
Bygningsartikler m. v.	969 381	13,8	10 086	61,5	27 951	62,4	4 325	24,7	1 589	23,6	3 048	8,4
Bygningsartikler	325 745		2 571		5 001		..		1 432		2 327	
Diverse råvarer	1 122 131	16,0	1 065	6,5	6 989	15,6	3 338	19,1	1 567	23,3	2 200	6,0
Brensel og smøreoljer	697 689	10,0	—	—	—	—	245	1,4	—	—	200	0,5
DETALJHANDEL (unntatt A/S Vinmonopolet)												
Bedrifter 24/4 1953	**7 203**		**350**		**357**		**265**		**267**		**353**	
Ikke varige konsumvarer (se også distr.tabellen)	4 400	61,1	238	68,0	197	55,2	163	61,5	169	63,3	225	63,7
Varige konsumvarer	2 091	29,0	81	23,1	103	28,9	67	25,3	54	20,2	80	22,7
Tekstil og bekledning	1 202		45		56		37		27		37	
Manufaktur og utstyrsvarer	302		22		14		14		11		11	
Damekonfeksjon	102		3		4		—		3		1	
Herreekvipering og -konfeksjon	106		7		9		4		3		3	
Garn og trikotasje	173		3		8		1		3		2	
Manufaktur og konfeksjon	54		1		10		7		4		2	
Motevarer	152		4		2		4		—		4	
Skotøy	131		3		4		6		1		9	
Ur, optiske artikler, musikkinstrumenter m. v.	105		1		2		3		1		5	
Møbler, tepper m. v. og annet innbo	196		8		10		7		4		10	
Radio og annet elektrisk utstyr	188		10		10		8		4		12	
Kjøkkenutstyr, glass og stentøy	109		5		7		2		2		5	
Sportsutstyr	75		5		10		7		11		3	
Andre varige konsumvarer	216		7		8		3		5		8	
Andre varer	712	9,9	31	8,9	57	16,0	35	13,2	44	16,5	48	13,6
Farge- og malervarer	138		3		4		1		2		3	
Jernvarer	69		2		3		—		1		6	
Bygningsartikler m. v.	44		2		6		3		5		4	
Biler og rekvisita	72		4		9		8		5		7	
Brensel og smøreoljer	234		18		31		22		29		26	
Brenseloljer og bensin	111		14		28		22		29		18	
Detaljomsetning 1952. 1000 kr.	**2 165 708**		**73 927**		**69 954**		**65 561**		**59 487**		**64 840**	
I pct. av riket		**25,5**		**0,9**		**0,8**		**0,8**		**0,7**		**0,8**
I pct. av feltet		**46,1**		**1,6**		**1,5**		**1,4**		**1,3**		**1,4**
Detj.omsetning etter bransjer												
Ikke varige konsumvarer (se også distr.tabellen)	837 879	38,7	46 960	63,5	36 568	52,3	40 770	62,2	39 865	67,0	27 541	42,5
Varige konsumvarer	723 914	33,4	16 822	22,8	19 046	27,2	14 158	21,6	10 741	18,1	22 154	34,2
Tekstil og bekledning	440 800		9 771		11 446		8 729		7 190		15 093	
Manufaktur og utstyrsvarer	93 144		3 439		2 400		1 923		1 774		6 088	
Damekonfeksjon	56 815		767		922		—		416		..	
Herreekvipering og -konfeksjon	73 051		2 943		2 358		1 363		1 894		2 579	
Garn og trikotasje	38 105		400		1 366		..		218		..	
Manufaktur og konfeksjon	34 304		..		2 902		3 127		2 467		..	
Motevarer	8 461		..		..		558		—		340	
Skotøy	49 759		855		1 075		1 335		..		1 930	
Ur, optiske artikler, musikkinstr. m. v.	27 732		..		..		..		..		453	
Møbler, tepper og annet innbo	68 907		2 283		1 789		1 408		876		1 891	
Radio og annet elektrisk utstyr	66 588		1 737		1 496		1 604		422		2 174	
Kjøkkenutstyr, glass og stentøy	24 651		893		1 322		..		..		823	
Sportsutstyr	22 036		748		1 596		1 101		1 176		214	
Andre varige konsumvarer	73 200		1 322		..		731		701		1 506	
Andre varer	603 915	27,9	10 145	13,7	14 340	20,5	10 633	16,2	8 881	14,9	15 145	23,4
Farge- og malervarer	26 489		265		839		..		..		1 057	
Jernvarer	35 882		..		622		—		..		2 363	
Bygningsartikler m. v.	59 143		..		3 493		3 157		1 824		2 656	
Biler og rekvisita	118 773		1 881		3 659		4 403		2 441		4 237	
Brensel og smøreoljer	204 115		3 329		5 080		2 681		3 611		4 297	
Brenseloljer og bensin	166 981		2 732		4 021		2 681		3 611		2 770	
Detj.oms. 1952 pr. privat husholdning 1950	**12 580**		**6 440**		**7 070**		**7 870**		**6 620**		**7 830**	
I pct. av rikets gj.snitt		**142,5**		**72,9**		**80,1**		**89,1**		**75,0**		**88,7**
I pct. av feltets gj.snitt		**130,9**		**67,0**		**73,6**		**81,9**		**68,9**		**81,5**
PERSONLIG TJENESTEYTING (se distriktstabellen)												

VIKTIGSTE HANDELSDISTRIKTER

122 Sarpsborg h.d.	Pct.	123 Fredrikstad h.d.	Pct.	124 Moss h.d.	Pct.	131 Hamar h.d.	Pct.	132 Elverum/Rena h.d.	Pct.	141 Lillehammer h.d.	Pct.	151 Gjøvik h.d.	Pct.	161 Hønefoss h.d.	Pct.	171 Drammen h.d.	Pct.
68		**103**		**65**		**109**		**57**		**36**		**67**		**33**		**202**	
12	17,6	28	27,2	17	26,2	15	13,8	4	7,0	9	25,0	15	22,4	7	21,2	45	22,3
10		14		6		10		2		8		7		3		20	
4	5,9	8	7,8	2	3,1	5	4,6	1	1,8	2	5,6	3	4,5	1	3,0	16	7,9
9	13,2	12	11,7	6	9,2	8	7,3	3	5,3	4	11,1	5	7,5	2	6,1	22	10,9
2		6		4		6		2		2		5		2		11	
20	29,4	13	12,6	25	38,5	43	39,4	42	73,7	5	13,9	17	25,4	11	33,3	34	16,8
1	1,5	6	5,8	2	3,1	4	3,7	—	—	3	8,3	4	6,0	3	9,1	10	5,0
58 351		**102 995**		**130 620**		**91 073**		**27 598**		**87 843**		**40 625**		**73 906**		**244 232**	
	0,5		**0,8**		**1,0**		**0,7**		**0,2**		**0,7**		**0,3**		**0,6**		**1,9**
	0,7		**1,2**		**1,6**		**1,1**		**0,3**		**1,0**		**0,5**		**0,9**		**2,9**
10 004	17,1	25 242	24,5	21 744	16,6	34 704	38,1	5 807	21,0	7 382	8,4	14 617	36,0	6 199	8,4	68 923	28,2
9 755		11 048		12 194		24 950		..		5 705		7 433		2 963		35 381	
4 270	7,3	4 827	4,7	..	..	3 945	4,3	..	..	..	..	594	1,5	..	..	18 002	**7,4**
7 698	13,2	11 417	11,1	5 644	4,3	4 942	5,4	16 693	60,5	67 263	76,6	6 252	15,4	..	..	33 402	13,7
2 827		7 926		4 798		3 289		..		..		4 495		..		18 401	
7 864	13,5	2 058	2,0	2 362	1,8	21 571	23,7	3 390	12,3	3 499	4,0	4 527	11,1	2 050	2,8	42 036	17,2
..	..	6 936	6,7	..	..	218	0,2	—	—	—	—	300	0,7	—	—	7 667	3,1
613		**774**		**393**		**568**		**388**		**286**		**426**		**303**		**1 091**	
400	65,3	533	68,9	257	65,4	336	59,2	252	64,9	155	54,2	257	60,3	188	62,0	677	62,1
133	21,7	152	19,6	89	22,6	139	24,5	89	22,9	79	27,6	107	25,1	74	24,4	289	26,5
74		79		50		73		46		40		59		37		169	
17		23		15		25		23		15		15		5		54	
8		6		1		6		—		3		6		2		3	
12		7		6		8		5		3		5		7		19	
9		11		5		3		2		3		4		3		21	
7		4		6		10		7		3		10		6		16	
4		8		5		4		3		3		4		4		20	
11		12		9		5		3		5		8		8		13	
4		8		8		6		4		5		5		5		19	
13		14		7		12		8		10		8		7		20	
16		15		11		13		6		6		13		7		31	
7		5		4		7		2		4		4		4		8	
6		13		5		15		13		3		8		5		14	
13		18		4		13		10		11		10		9		28	
80	13,1	89	11,5	47	12,0	93	16,4	47	12,1	52	18,2	62	14,6	41	13,5	125	11,5
10		9		4		7		5		3		5		4		27	
5		8		3		6		1		3		7		3		8	
10		8		4		6		3		8		10		4		12	
15		9		8		22		5		11		13		8		20	
37		40		22		36		31		21		21		20		47	
27		25		17		32		30		19		19		18		39	
118 697		**152 184**		**86 385**		**170 363**		**94 109**		**79 172**		**115 480**		**75 708**		**254 429**	
	1,4		**1,8**		**1,0**		**2,0**		**1,1**		**0,9**		**1,4**		**0,9**		**3,0**
	2,5		**3,2**		**1,8**		**3,6**		**2,0**		**1,7**		**2,5**		**1,6**		**5,4**
53 421	45,0	69 660	45,8	43 455	50,3	84 712	49,7	63 138	67,1	38 248	48,3	58 147	50,4	37 150	49,1	118 221	46,5
36 606	30,8	51 228	33,7	24 493	28,4	48 125	28,2	18 422	19,6	24 207	30,6	32 546	28,2	22 777	30,1	81 788	32,1
23 161		32 818		16 964		31 102		11 621		13 427		20 091		12 693		50 922	
5 334		14 221		2 725		12 217		6 010		6 913		3 551		2 393		14 228	
1 508		2 321		..		4 211		—		286		1 160		..		123	
4 947		3 364		3 173		5 767		1 072		1 354		2 342		3 910		10 474	
1 674		2 609		1 462		949		..		595		866		678		3 950	
6 076		4 117		2 342		5 294		2 685		1 856		8 077		2 135		12 492	
305		510		408		309		77		185		519		212		1 149	
2 421		4 660		2 099		977		937		1 778		2 918		2 743		6 393	
426		1 158		668		1 091		..		723		752		1 183		2 391	
3 800		4 621		1 793		4 279		1 155		1 944		3 437		2 195		7 686	
3 943		4 672		1 936		3 423		1 412		1 006		3 091		2 100		5 406	
1 445		1 736		661		1 606		..		1 651		624		1 189		3 610	
908		2 215		1 213		2 814		1 817		3 229		2 321		1 396		2 972	
2 923		4 008		1 258		3 810		1 475		2 227		2 230		2 021		8 801	
28 670	24,2	31 296	20,6	18 437	21,3	37 526	22,0	12 549	13,3	16 717	21,1	24 787	21.5	15 781	20,8	54 420	21,4
1 753		1 804		1 031		1 890		649		950		1 242		734		4 832	
5 180		6 009		1 882		2 115		..		783		2 405		865		5 386	
4 838		4 193		4 679		3 039		1 418		4 092		6 364		5 317		11 340	
8 192		8 906		6 976		19 034		5 017		6 704		9 115		3 435		13 818	
7 347		6 796		2 617		7 264		5 005		2 437		3 890		2 995		14 389	
5 215		4 404		2 199		6 848		4 855		2 311		3 420		2 754		10 374	
9 540		**8 770**		**8 460**		**8 960**		**7 390**		**10 360**		**9 140**		**8 670**		**9 200**	
	108,0		**99,3**		**95,8**		**101,5**		**83,7**		**117,3**		**103,5**		**98,2**		**104,2**
	99,3		**91,3**		**88,0**		**93,2**		**76,9**		**107,8**		**95,1**		**90,2**		**95,7**

	172 Dramselva h.d.	Pct.	173 Kongsberg h.d.	Pct.	181 Horten/Holmestrand h.d.	Pct.	182 Tønsberg h.d.	Pct.	183 Sandefjord h.d.	Pct.	184 Larvik h.d.	Pct.
LANDAREAL OG TALLET PÅ BRUK (se kom.tabellen)												
BEFOLKNING												
Hjemmehørende befolkning 1/12 1950	**29 481**		**21 199**		**24 938**		**51 239**		**24 992**		**31 384**	
Bosatt i byer og hussamlinger	7 300	24,8	9 372	44,2	16 733	67,1	25 495	49,8	17 584	70,4	17 107	54,5
Befolkningen etter næring (se distriktstabellen)												
Yrkesbefolkningen 1/12 1950	**22 781**		**16 522**		**19 049**		**39 732**		**18 852**		**24 367**	
Selvstendige	3 135	13,8	2 305	14,0	1 760	9,2	4 107	10,3	1 566	8,3	2 891	11,9
Gårdbrukere, skogeiere m. v.	1 950		1 496		823		1 870		494		1 406	
Fiskere m. v.	—		—		15		116		39		183	
Ved industri m. v.	726		449		463		1 093		508		694	
Funksjonærer	1 361	6,0	1 233	7,5	2 291	12,0	4 882	12,3	2 458	13,0	2 302	9,4
Formenn og arbeidere	7 677	33,7	5 315	32,2	5 734	30,1	12 113	30,5	6 052	32,1	8 022	32,9
Jord- og skogbruksarb. (inkl. familiemedl.)	2 173		1 395		495		1 089		255		1 238	
Ansatte fiskere og fangstfolk m. v.	21		86		185		2 242		1 226		1 020	
Ved industri m. v.	4 161		2 829		3 654		5 293		3 133		3 928	
Personer utenfor næringslivet	10 608	46,6	7 669	46,4	9 264	48,6	18 630	46,9	8 776	46,6	11 152	45,8
Husmødre uten annet yrke	6 785		4 714		5 790		11 258		5 713		7 060	
Andre familiemedl. med husarbeid	963		699		451		1 189		475		931	
Pensjonister, rentenister m. v.	1 988		1 656		2 088		4 262		1 638		2 239	
Forsørgede og uoppgitt yrke	872		600		935		1 921		950		922	
Priv. husholdninger 1/12 1950 (se også distr.tabellen)	**8 994**		**6 642**		**7 953**		**15 949**		**7 783**		**9 530**	
Felleshusholdn. (FH) 1/12 1950 (se også distr.tabellen)	**49**		**47**		**36**		**56**		**19**		**35**	
Tilstedev. personer i FH 1/12 1950 (se også distr.tabellen)	**994**		**714**		**1 692**		**1 934**		**368**		**1 162**	
Hjemmehørende befolkning 1/1 1956	**30 278**		**21 935**		**27 341**		**54 086**		**26 962**		**32 959**	
I pct. av riket		**0,9**		**0,6**		**0,8**		**1,6**		**0,8**		**1,0**
I pct. av feltet		**1,8**		**1,3**		**1,7**		**3,3**		**1,6**		**2,0**
Bef. etter kjønn og alder (se kommune- og distr.tabellen)												
Private husholdninger 1/1 1956	**9 259**		**6 899**		**8 777**		**16 903**		**8 400**		**10 042**	
Gj. snittlig årlig bef.-tilvekst 1930/1950 i pct.		**0,27**		**0,22**		**0,67**		**0,64**		**1,40**		**0,34**
Gj.snittlig årlig bef.-tilvekst 1950/1956 i pct.		**0,45**		**0,58**		**1,61**		**0,93**		**1,31**		**0,84**
INNTEKTSFORHOLD 1955												
Skattytere i alt	**14 520**		**11 122**		**12 889**		**27 197**		**12 245**		**16 237**	
Antatt inntekt i alt. 1000 kr.	**121 016**		**85 470**		**121 912**		**253 494**		**140 959**		**137 899**	
Ant. inntekt pr. innbygger	**4 000**		**3 900**		**4 460**		**4 690**		**5 230**		**4 180**	
Ant. innt. pr. innb. i pct. av rikets gj.snitt		**97,3**		**94,9**		**108,5**		**114,1**		**127,3**		**101,7**
Ant. innt. pr. innb. i pct. av feltets gj.snitt		**80,0**		**78,0**		**89,2**		**93,8**		**104,6**		**83,6**
Innenbygds (-bys) personlige skattytere (IPS)	**13 267**		**9 958**		**11 796**		**23 393**		**10 922**		**14 299**	
Med inntekt under kr. 4000	3 201	25,0	2 335	24,0	2 023	17,7	4 790	22,2	2 037	19,6	3 251	23,7
Med inntekt kr. 4000–7900	3 416	26,7	2 939	30,2	2 793	24,4	5 212	24,2	2 167	20,8	3 232	23,5
Med inntekt kr. 8000–11 900	3 763	29,4	2 476	25,5	3 175	27,7	5 789	26,8	2 841	27,3	3 994	29,1
Med inntekt kr. 12 000–19 900	2 151	16,8	1 741	17,9	3 042	26,6	4 755	22,0	2 752	26,4	2 831	20,6
Med inntekt kr. 20 000 og mer	284	2,2	227	2,3	417	3,6	1 024	4,7	610	5,9	435	3,2
Antatt inntekt for IPS. 1000 kr.	**103 857**		**78 291**		**109 706**		**205 991**		**106 869**		**123 815**	
Antatt inntekt pr. IPS	**7 830**		**7 860**		**9 300**		**8 810**		**9 780**		**8 660**	
Ant. innt. pr. IPS i pct. av rikets gj.snitt		**90,8**		**91,2**		**107,9**		**102,2**		**113,5**		**100,5**
Ant. innt. pr. IPS i pct. av feltets gj.snitt		**79,7**		**80,0**		**94,7**		**89,7**		**99,6**		**88,2**
Ant. innt. pr. privat husholdning	**11 220**		**11 350**		**12 500**		**12 190**		**12 720**		**12 330**	
INDUSTRI												
Bedrifter 24/4 1953	**231**		**174**		**206**		**430**		**175**		**280**	
Nærings- og nytelsesmiddelindustri	40	17,3	36	20,7	59	28,6	78	18,1	33	18,9	69	24,6
Meierier, ysterier og iskremfabrikker	5		4		3		4		1		3	
Delikatesse- og fiskematkjøkken	1		—		5		3		2		3	
Tekstilindustri	6	2,6	2	1,1	4	1,9	4	0,9	1	0,6	7	2,5
Bekledningsindustri	10	4,3	9	5,2	16	7,8	43	10,0	26	14,9	21	7,5
Konfeksjonsfabrikker og skredderier	5		6		12		21		15		10	
Treindustri	68	29,4	43	24,7	36	17,5	74	17,2	10	5,7	38	13,6
Sagbruk og høvlerier	65		41		30		57		10		28	
Møbel- og innredningsindustri	20	8,7	20	11,5	13	6,3	33	7,7	17	9,7	26	9,3
Møbelindustri	6		8		6		11		5		11	
Grafisk industri, forlag m. v.	1	0,4	8	4,6	9	4,4	15	3,5	10	5,7	12	4,3
Kjemisk industri	1	0,4	3	1,7	1	0,5	8	1,9	7	4,0	5	1,8
Jord- og steinvareindustri	11	4,8	5	2,9	4	1,9	19	4,4	6	3,4	24	8,6
Primær jern- og metallindustri	3	1,3	1	0,6	2	1,0	3	0,7	1	0,6	3	1,1
Jern- og metallvareindustri	13	5,6	10	5,7	16	7,8	38	8,8	11	6,3	16	5,7
Maskinindustri	7	3,0	4	2,3	6	2,9	14	3,3	7	4,0	6	2,1
Elektroteknisk industri	3	1,3	1	0,6	4	1,9	8	1,9	4	2,3	5	1,8
Transportmiddelindustri	17	7,4	17	9,8	21	10,2	57	13,3	27	15,4	32	11,4
Diverse og annen industri	31	13,5	15	8,6	15	7,3	36	8,4	15	8,6	16	5,7
Bruttoproduksjonsverdi (BPV) 1952. 1000 Kr.	**189 446**		**55 158**		**128 348**		**181 067**		**144 405**		**153 466**	
I pct. av riket		**1,3**		**0,4**		**0,9**		**1,3**		**1,0**		**1,1**
I pct. av feltet		**2,2**		**0,6**		**1,5**		**2,1**		**1,6**		**1,7**
BPV etter næringsgrener												
Nærings- og nytelsesmiddelindustri	6 571	3,5	7 140	12,9	18 562	14,5	40 579	22,4	11 571	8,0	22 777	14,8
Meierier, ysterier og iskremfabrikker	3 084		3 395		3 902		9 643		..		4 770	
Delikatesse- og fiskematkjøkken	..		—		137		263		..		260	
Tekstilindustri	8 927	4,7	..	..	2 730	2,1	7 956	4,4	..	..	7 787	5,1
Bekledningsindustri	1 509	0,8	2 378	4,3	1 366	1,1	6 435	3,6	2 181	1,5	3 882	2,5
Konfeksjonsfabrikker og skredderier	88		2 197		1 263		2 695		601		841	
Treindustri	10 679	5,6	6 464	11,7	2 600	2,0	6 030	3,3	958	0,7	28 023	18,3
Sagbruk og høvlerier	9 443		6 040		2 129		4 607		958		19 030	
Møbel- og innredningsindustri	3 397	1,8	2 941	5,3	1 065	0,8	2 972	1,6	1 794	1,2	3 695	2,4
Møbelindustri	935		1 534		309		583		326		436	
Grafisk industri, forlag m. v.	..	..	574	1,0	1 161	0,9	3 901	2,2	1 941	1,3	2 190	1,4
Kjemisk industri	..	..	153	0,3	..	..	5 273	2,9	77 886	53,9	25 589	16,7
Jord- og steinvareindustri	4 072	2,1	933	1,7	127	0,1	2 967	1,6	619	0,4	6 385	4,2
Primær jern- og metallindustri	1 287	7	..	..	..	..	455	0,3	..	..	1 919	1,3
Jern- og metallvareindustri	4 856	2,6	19 511	35,4	14 248	11,1	18 787	10,4	1 592	1,1	17 573	11,5
Maskinindustri	542	0,3	1 628	3,0	6 848	5,3	2 510	1,4	4 750	3,3	1 511	1,0
Elektroteknisk industri	..	..	..	..	3 235	2,5	875	0,5	..	..	129	0,1
Transportmiddelindustri	765	0,4	1 017	1,8	29 395	22,9	45 633	25,2	38 551	26,7	8 199	5,3
Diverse og annen industri	146 127	77,1	8 942	16,2	1 104	0,9	36 694	20,3	2 201	1,6	23 807	15,5

VIKTIGSTE HANDELSDISTRIKTER

191 Porsgrunn h.d.	Pct.	192 Skien h.d.	Pct.	194 Rjukan/Notodden h.d.	Pct.	211 Arendal h.d.	Pct.	221 Kristiansand h.d.	Pct.	311 Stavanger h.d.	Pct.	313 Sandnes h.d.	Pct.	321 Haugesund h.d.	Pct.	331 Bergen h.d.	Pct.
27 546		**38 272**		**23 835**		**29 516**		**52 216**		**81 358**		**21 113**		**35 310**		**162 950**	
21 611	78,5	28 759	75,1	13 597	57,0	18 965	64,3	36 480	69,9	64 253	79,0	13 236	62,7	22 188	62,8	139 561	85,6
21 326		**29 895**		**18 477**		**22 353**		**39 044**		**60 889**		**15 304**		**26 298**		**124 740**	
1 768	8,3	2 585	8,6	1 942	10,5	2 277	10,2	4 400	11,3	6 871	11,3	1 902	12,4	3 637	13,8	7 551	6,1
526		980		1 196		885		1 699		2 395		995		1 425		1 062	
186		1		3		139		453		745		53		619		184	
514		766		356		634		1 100		1 797		495		737		2 812	
2 279	10,7	3 170	10,6	1 560	8,4	2 691	12,0	5 096	13,1	7 878	12,9	1 274	8,3	3 326	12,6	21 844	17,5
7 301	34,2	10 696	35,8	6 469	35,0	7 196	32,2	12 710	32,6	20 076	33,0	5 843	38,2	7 388	28,1	42 919	34,4
423		1 019		1 052		906		859		1 167		515		609		621	
124		90		15		31		57		48		9		184		27	
5 182		7 040		4 247		3 786		7 645		12 451		4 302		3 734		25 280	
9 978	46,8	13 444	45,0	8 506	46,0	10 189	45,6	16 838	43,1	26 064	42,8	6 285	41,1	11 947	45,4	52 426	42,0
6 510		8 852		5 353		6 001		10 843		16 794		4 342		7 440		32 386	
693		852		663		964		1 169		1 464		456		984		2 354	
1 917		2 513		1 686		2 147		2 885		4 918		932		2 282		11 109	
858		1 227		804		1 077		1 941		2 888		555		1 241		6 577	
8 777		**12 154**		**7 514**		**8 660**		**16 018**		**24 617**		**6 033**		**10 453**		**50 040**	
30		**49**		**43**		**31**		**75**		**89**		**20**		**29**		**183**	
716		**1 318**		**787**		**1 036**		**3 350**		**3 988**		**991**		**805**		**7 393**	
30 887		**41 725**		**24 774**		**30 394**		**58 392**		**87 647**		**24 084**		**37 722**		**175 024**	
	0,9		**1,2**		**0,7**		**0,9**		**1,7**		**2,5**		**0,7**		**1,1**		**5,1**
	1,9		**2,5**		**1,5**		**14,0**		**27,0**		**12,0**		**3,3**		**5,2**		**24,0**
9 863		**13 258**		**7 833**		**8 912**		**17 977**		**26 568**		**6 891**		**11 218**		**53 780**	
	0,80		**0,58**		**÷0,25**		**0,54**		**1,72**		**1,18**		**2,43**		**0,79**		**1,26**
	2,02		**1,50**		**0,66**		**0,50**		**1,97**		**1,29**		**2,35**		**1,14**		**1,23**
15 300		**18 908**		**11 836**		**12 997**		**28 242**		**42 972**		**11 298**		**16 634**		**82 780**	
156 451		**186 580**		**144 809**		**119 756**		**264 640**		**368 585**		**101 089**		**155 249**		**840 936**	
5 070		**4 470**		**5 850**		**3 940**		**4 530**		**4 210**		**4 200**		**4 120**		**4 800**	
	123 4		**108,8**		**142,3**		**95,9**		**110,2**		**102,4**		**102,2**		**100,2**		**116,8**
	101,4		**89,4**		**117,0**		**110,7**		**127,2**		**115,3**		**115,1**		**112,9**		**131,5**
13 430		**17 436**		**10 850**		**11 728**		**25 689**		**39 134**		**10 036**		**14 481**		**74 960**	
2 210	17,4	2 156	12,8	1 876	17,6	2 829	25,0	4 365	17,1	6 923	20,0	1 760	17,8	3 241	24,3	11 672	16,2
2 836	22,3	3 666	21,7	2 447	22,9	3 241	28,6	5 963	23,4	8 426	24,3	2 495	25,2	3 813	28,6	18 551	25,8
3 357	26,4	5 414	32,1	2 825	26,5	3 589	31,7	7 497	29,5	10 335	29,8	3 337	33,7	3 723	28,0	21 913	30,4
3 867	30,4	5 089	30,1	3 062	28,7	1 322	11,7	6 536	25,7	7 419	21,4	1 923	19,4	2 000	15,0	15 941	22,1
456	3,6	562	3,3	456	4,3	336	3,0	1 095	4,3	1 585	4,6	386	3,9	536	4,0	3 954	5,5
128 137		**168 264**		**102 431**		**92 157**		**238 688**		**334 022**		**92 129**		**114 346**		**724 501**	
9 540		**9 650**		**9 440**		**7 860**		**9 290**		**8 540**		**9 180**		**7 900**		**9 670**	
	110,7		**111,9**		**109,5**		**91,2**		**107,8**		**99,1**		**106,5**		**91,6**		**112,2**
	97,1		**98,3**		**96,1**		**103,7**		**122,6**		**107,8**		**115,9**		**99,7**		**122,1**
12 990		**12 690**		**13 080**		**10 340**		**13 280**		**12 570**		**13 370**		**10 190**		**13 470**	
207		**287**		**142**		**244**		**595**		**718**		**234**		**285**		**1 243**	
54	26,1	62	21,6	23	16,2	45	18,4	81	13,6	184	25,6	47	20,1	74	26,0	228	18,3
2		2		2		2		5		3		4		1		11	
5		2		—		2		10		11		2		3		37	
1	0,5	1	0,3	7	4,9	3	1,2	4	0,7	23	3,2	29	12,4	15	5,3	58	4,7
12	5,8	26	9,1	6	4,2	27	11,1	67	11,3	103	14,3	12	5,1	40	14,0	207	16,7
7		12		4		17		38		67		6		25		117	
21	10,1	36	12,5	40	28,2	45	18,4	198	33,3	27	3,8	16	6,8	17	6,0	33	2,7
19		31		37		39		185		4		5		2		10	
19	9,2	31	10,8	15	10,6	20	8,2	32	5,4	54	7,5	39	16,7	22	7,7	111	8,9
10		13		4		11		19		37		31		9		62	
13	6,3	17	5,9	13	9,2	12	4,9	24	4,0	45	6,3	9	3,8	12	4,2	84	6,8
4	1,9	4	1,4	4	2,8	2	0,8	9	1,5	22	3,1	1	0,4	13	4,6	46	3,7
12	5,8	13	4,5	2	1,4	4	1,6	11	1,8	9	1,3	23	9,8	5	1,8	31	2,5
5	2,4	2	0,7	1	0,7	2	0,8	8	1,3	4	0,6	3	1,3	3	1,1	10	0,8
14	6,8	19	6,6	5	3,5	10	4,1	19	3,2	54	7,5	15	6,4	9	3,2	114	9,2
6	2,9	11	3,8	2	1,4	6	2,5	13	2,2	34	4,7	8	3,4	5	1,8	48	3,9
4	1,9	8	2,8	—	—	7	2,9	11	1,8	21	2,9	1	0,4	10	3,5	35	2,8
26	12,6	30	10,5	8	5,6	42	17,2	70	11,8	81	11,3	15	6,4	37	13,0	108	8,7
16	7,7	27	9,4	16	11,3	19	7,8	48	8,1	57	7,9	16	6,8	23	8,1	130	10,4
400 784		**227 144**		**209 347**		**107 654**		**414 182**		**388 025**		**154 272**		**115 085**		**814 472**	
	2,8		**1,6**		**1,5**		**0,8**		**2,9**		**2,7**		**1,1**		**0,8**		**5,8**
	4,6		**2,6**		**2,4**		**13,3**		**51,3**		**13,3**		**5,3**		**3,9**		**27,8**
21 063	5,3	43 061	19,0	6 539	3,1	13 379	12,4	53 620	12,9	149 468	38,5	34 245	22,2	37 906	32,9	195 663	24,0
..		..		..		..		7 980		18 674		9 609		..		35 905	
351		..		—		..		768		2 070		..		186		3 781	
..	..	..	..	11 364	5,4	2 448	2,3	17 418	4,2	5 865	1,5	47 710	30,9	1 951	1,7	107 737	13,2
1 762	0,4	14 112	6,2	404	0,2	4 081	3,8	6 259	1,5	20 299	5,2	10 998	7,1	2 581	2,2	85 887	10,5
541		1 868		371		3 711		3 548		16 697		9 746		1 924		57 208	
1 375	0,3	9 852	4,3	3 000	1,4	7 352	6,8	26 305	6,4	4 449	1,1	2 418	1,6	5 972	5,2	6 121	0,8
1 264		9 430		2 591		7 174		9 480		2 195		779		..		784	
1 533	0,4	2 832	1,2	820	0,4	2 997	2,8	5 972	1,4	10 473	2,7	9 452	6,1	3 987	3,5	15 384	1,9
701		1 102		133		2 419		3 310		6 057		7 874		2 704		7 515	
1 459	0,4	4 607	2,0	1 256	0,6	2 194	2,0	4 913	1,2	19 135	4,9	1 175	0,8	3 149	2,7	31 397	3,9
232 830	58,1	806	0,4	91 999	43,9	..	..	4 148	1,0	39 247	10,1	..	..	34 385	29,9	115 698	14,2
38 006	9,5	7 797	3,4	..	..	378	0,4	908	0,2	5 329	1,4	8 207	5,3	954	0,8	6 055	0,7
54 334	13,6	..	..	..	..	..	..	191 227	46,2	17 624	4,5	6 940	4,5	645	0,6	32 843	4,0
2 735	0,7	2 022	0,9	5 365	2,6	1 932	1,8	3 193	0,8	24 535	6,3	4 418	2,9	3 232	2,8	41 713	5,1
..	..	707	0,3	..	..	2 886	2,7	1 673	0,4	5 770	1,5	..	..	287	0,2	22 700	2,8
5 644	1,4	7 562	3,3	—	—	6 276	5,8	370	0,1	2 971	0,8	..	..	1 480	1,3	9 224	1,1
22 662	5,7	6 749	3,0	756	0,4	13 924	12,9	27 421	6,6	67 748	17,5	25 739	16,7	17 372	15,1	96 621	11,9
16 445	4,1	125 170	55,1	55 988	26,7	13 868	12,9	70 755	17,1	15 112	3,9	1 749	1,1	1 184	1,0	47 429	5,8

	172 Dramselva h.d.	Pct.	173 Kongsberg h.d.	Pct.	181 Horten/Holmestrand h.d.	Pct.	182 Tønsberg h.d.	Pct.	183 Sandefjord h.d	Pct.	184 Larvik h.d.	Pct.
ENGROSHANDEL (unntatt A/S Vinmonopolet)												
Bedrifter 24/4 1953	**32**		**27**		**71**		**138**		**55**		**100**	
Nærings- og nytelsesmidler	1	3,1	4	14,8	10	14,1	21	15,2	14	25,5	17	17,0
Kolonialvarer	—		3		4		11		6		6	
Jern- og fargevarer	—	—	1	3,7	1	1,4	5	3,6	3	5,5	3	3,0
Bygningsartikler m. v.	3	9,4	2	7,4	6	8,5	13	9,4	10	18,2	10	10,0
Bygningsartikler	2		1		4		4		5		9	
Diverse råvaret	18	56,3	16	59,3	46	64,8	66	47,8	15	27,3	55	55,0
Brensel og smøreoljer	—	—	—	—	2	2,8	6	4,3	—	—	1	1,0
Engrosomsetning 1952. 1000 kr.	**7 240**		**7 622**		**16 951**		**66 551**		**30 843**		**38 555**	
I pct. av riket		**0,1**		**0,1**		**0,1**		**0,5**		**0,2**		**0,3**
I pct. av feltet		**0,1**		**0,1**		**0,2**		**0,8**		**0,4**		**0,5**
Engrosomsetning etter bransjer												
Nærings- og nytelsesmidler	..	..	2 527	33,2	7 307	43,1	21 829	32,8	13 996	45,4	19 390	50,3
Kolonialvarer	756		1 243		3 372		12 532		10 291		11 208	
Jern- og fargevarer	23	0,3	..	..	..	..	1 738	2,6	3 964	12,9	3 528	9,2
Bygningsartikler m. v.	1 977	27,3	..	..	3 274	19,3	25 548	38,4	9 058	29,4	6 851	17,8
Bygningsartikler	..		..		2 504		4 015		6 939		6 080	
Diverse råvarer	1 746	24,1	855	11,2	3 077	18,2	5 030	7,6	1 694	5,5	3 493	9,1
Brensel og smøreoljer	—	—	—	—	..	..	2 989	4,5	170	0,6	..	..
DETALJHANDEL (unntatt A/S Vinmonopolet)												
Bedrifter 24/4 1953	**284**		**259**		**333**		**683**		**349**		**402**	
Ikke varige konsumvarer (se også distr.tabellen)	179	63,0	158	61,0	213	64,0	434	63,5	206	59,0	258	64,2
Varige konsumvarer	58	20,4	68	26,3	85	25,5	155	22,7	103	29,5	107	26,6
Tekstil og bekledning	33		31		50		90		59		63	
Manufaktur og utstyrsvarer	9		8		11		23		14		24	
Damekonfeksjon	—		2		3		6		5		7	
Herreekvipering og -konfeksjon	3		3		11		11		10		7	
Garn og trikotasje	4		5		5		11		11		8	
Manufaktur og konfeksjon	8		7		4		4		1		—	
Motevarer	2		2		4		10		3		3	
Skotøy	4		4		6		13		10		9	
Ur, optiske artikler, musikkinstrumenter m. v.	5		7		4		8		4		8	
Møbler, tepper m. v. og annet innbo	2		8		9		15		10		7	
Radio og annet elektrisk utstyr	7		9		10		14		9		13	
Kjøkkenutstyr, glass og stentøy	2		4		3		5		4		5	
Sportsutstyr	5		5		1		10		8		4	
Andre varige konsumvarer	4		4		8		13		9		7	
Andre varer	47	16,5	33	12,7	35	10,5	94	13,8	40	11,5	37	9,2
Farge- og malervarer	4		4		3		11		4		5	
Jernvarer	2		4		3		10		6		2	
Bygningsartikler m. v.	4		2		8		12		1		3	
Biler og rekvisita	5		9		9		13		12		9	
Brensel og smøreoljer	29		13		12		37		15		12	
Brenseloljer og bensin	28		12		8		23		10		11	
Detaljomsetning 1952. 1000 kr.	**56 107**		**53 082**		**63 750**		**142 443**		**75 092**		**81 443**	
I pct. av riket		**0,7**		**0,6**		**0,7**		**1,7**		**0,9**		**1,0**
I pct. av feltet		**1,2**		**1,1**		**1,4**		**3,0**		**1,6**		**1,7**
Detj.omsetning etter bransjer												
Ikke varige konsumvarer (se også distr.tabellen)	37 855	67,5	28 297	53,3	32 602	51,1	61 219	43,0	28 761	38,3	37 400	45,9
Varige konsumvarer	11 099	19,8	14 946	28,2	18 546	29,1	49 290	34,6	24 846	33,1	28 146	34,6
Tekstil og bekledning	7 202		8 919		11 783		30 302		16 939		15 611	
Manufaktur og utstyrsvarer	1 676		3 122		2 997		11 284		6 339		5 714	
Damekonfeksjon	—		..		934		1 693		1 043		3 399	
Herreekvipering og -konfeksjon	611		1 178		3 475		6 978		4 969		2 865	
Garn og trikotasje	831		1 156		1 096		3 445		1 599		1 052	
Manufaktur og konfeksjon	2 989		1 383		1 176		1 094		..		—	
Motevarer	..		..		210		572		262		121	
Skotøy	826		1 482		1 607		3 938		2 391		2 062	
Ur, optiske artikler, musikkinstr. m. v.	187		613		..		1 956		336		685	
Møbler, tepper og annet innbo	..		1 648		1 632		5 259		2 161		2 277	
Radio og annet elektrisk utstyr	1 410		1 461		2 158		5 089		2 243		2 513	
Kjøkkenutstyr, glass og stentøy	..		602		668		1 135		1 001		4 398	
Sportsutstyr	748		907		..		1 513		755		569	
Andre varige konsumvarer	614		796		1 927		4 036		1 411		2 093	
Andre varer	7 153	12,7	9 839	18,5	12 602	19,8	31 934	22,4	21 485	28,6	15 897	19,5
Farge- og malervarer	402		518		1 352		2 485		1 769		636	
Jernvarer	..		1 068		1 227		5 012		2 127		..	
Bygningsartikler m. v.	1 046		..		4 252		7 602		..		2 458	
Biler og rekvisita	708		5 404		3 127		6 837		8 639		7 769	
Brensel og smøreoljer	3 328		1 512		2 592		7 819		3 438		3 734	
Brenseloljer og bensin	3 268		1 376		1 668		5 556		1 964		2 973	
Detj.oms. 1952 pr. privat husholdning 1950	**6 240**		**7 990**		**8 020**		**8 930**		**9 650**		**8 550**	
I pct. av rikets gj.snitt		**70,7**		**90,5**		**90,8**		**101,1**		**109,3**		**96,8**
I pct. av feltets gj.snitt		**64,9**		**83,1**		**83,5**		**92,9**		**100,4**		**89,0**
PERSONLIG TJENESTEYTING (se distriktstabellen)												

VIKTIGSTE HANDELSDISTRIKTER

191 Porsgrunn h.d.	Pct.	192 Skien h.d.	Pct.	194 Rjukan/Notodden h.d.	Pct.	211 Arendal h.d.	Pct.	221 Kristiansand h.d.	Pct.	311 Stavanger h.d.	Pct.	313 Sandnes h.d	Pct.	321 Haugesund h.d.	Pct.	331 Bergen h.d.	Pct.
42		**107**		**34**		**50**		**154**		**302**		**48**		**126**		**538**	
18	42,9	28	26,2	6	17,6	16	32,0	44	28,6	111	36,8	10	20,8	62	49,2	204	37,9
4		18		1		11		12		32		2		12		45	
1	2,4	7	6,5	—	—	5	10,0	18	11,7	14	4,6	2	4,2	7	5,6	36	6,7
10	23,8	11	10,3	—	—	10	20,0	27	17,5	31	10,3	7	14,6	8	6,3	49	9,1
5		4		—		3		14		12		5		6		25	
5	11,9	13	12,1	25	73,5	4	8,0	7	4,5	42	13,9	7	14,6	21	16,7	41	7,6
2	4,8	8	7,5	—	—	6	12,0	8	5,2	12	4,0	2	4,2	6	4,8	15	2,8
29 786		**121 791**		**5 531**		**99 326**		**236 524**		**424 110**		**89 261**		**104 348**		**1 183 105**	
	0,2		**0,9**		**0,0**		**0,8**		**1,8**		**3,3**		**0,7**		**0,8**		**9,2**
	0,4		**1,5**		**0,1**		**24,3**		**58,0**		**18,5**		**3,9**		**4,6**		**51,7**
14 743	49,5	34 355	28,2	3 799	68,7	24 915	25,1	70 495	29,8	212 065	50,0	22 290	25,0	70 050	67,1	531 431	44,9
4 348		26 067		..		18 828		21 330		63 984		..		11 195		103 108	
..	..	4 309	3,5	56	1,0	2 056	2,1	9 243	3,9	23 978	5,7	..	..	3 929	3,8	44 519	3,8
7 851	26,4	54 466	44,7	381	6,9	38 227	38,5	68 285	28,9	50 880	12,0	6 254	7,0	6 926	6,6	126 348	10,7
5 014		7 573		381		3 870		18 731		25 513		4 282		4 693		55 385	
1 676	5,6	6 016	4,9	1 006	18,2	30 786	31,0	6 594	2,8	63 744	15,0	9 230	10,3	7 436	7,1	118 033	10,0
..	..	1 732	1,4	—	—	978	1,0	4 021	1,7	17 098	4,0	..	..	2 542	2,4	122 251	10,3
445		**475**		**288**		**381**		**677**		**1 178**		**235**		**488**		**2 229**	
265	59,6	284	59,8	179	62,2	229	60,1	391	57,8	758	64,3	125	53,2	292	59,8	1 519	68,1
136	30,6	134	28,2	76	26,4	99	26,0	203	30,0	319	27,1	73	31,1	138	28,3	545	24,5
75		70		40		48		99		157		28		68		290	
21		21		12		11		24		20		4		21		49	
5		5		2		5		10		11		—		8		18	
17		9		5		7		13		11		2		9		26	
12		12		3		5		12		21		5		7		30	
3		4		6		1		5		32		5		3		62	
5		6		4		3		8		10		4		6		34	
10		9		6		12		12		26		8		6		31	
7		7		5		3		15		21		7		10		37	
10		11		8		15		20		29		9		10		52	
16		13		9		14		22		38		12		15		57	
8		11		4		5		8		20		5		9		36	
9		7		4		4		12		20		5		7		23	
11		15		6		10		27		34		7		19		50	
44	9,9	57	12,0	33	11,5	53	13,9	83	12,3	101	8,6	37	15,7	58	11,9	165	7,4
6		6		5		9		8		16		5		8		21	
6		2		5		4		7		6		4		4		9	
8		4		4		6		5		7		3		8		18	
3		12		5		14		19		20		4		11		26	
17		23		12		17		25		29		16		19		50	
14		13		9		11		23		24		12		14		20	
83 900		**108 390**		**61 130**		**77 724**		**153 026**		**283 162**		**64 518**		**99 815**		**578 612**	
	1,0		**1,3**		**0,7**		**0,9**		**1,8**		**3,3**		**0,8**		**1,2**		**6,8**
	1,8		**2,3**		**1,3**		**17,0**		**33,5**		**17,1**		**3,9**		**6,0**		**35,0**
38 610	46,0	45 092	41,6	32 782	53,6	35 241	45,3	70 734	46,2	110 013	38,9	27 809	43,1	36 569	36,6	240 059	41,5
26 345	31,4	40 480	37,3	18 134	29,7	26 039	33,5	51 211	33,5	87 676	31,0	23 463	36,4	37 134	37,2	207 686	35,9
17 028		24 338		11 370		15 740		31 140		56 060		14 163		22 506		140 141	
4 340		5 309		2 342		4 574		11 674		7 106		1 612		7 118		15 253	
1 638		682		..		2 066		2 943		5 330		—		1 982		11 058	
5 757		5 976		2 520		2 952		5 814		6 164		..		6 466		18 443	
1 780		2 313		1 055		1 567		1 763		4 595		611		1 001		7 442	
1 062		5 644		969		..		3 039		13 844		8 724		2 696		29 361	
352		505		158		263		470		812		445		291		1 905	
1 963		3 057		1 596		2 096		3 522		7 192		2 068		2 335		14 532	
546		990		317		439		1 635		2 553		782		1 139		5 995	
2 451		3 152		1 506		3 405		4 666		7 520		2 107		3 844		18 657	
2 736		3 518		1 305		2 516		4 475		6 925		1 930		2 996		14 790	
637		2 591		503		848		2 173		3 460		1 017		1 619		7 606	
1 443		1 230		1 687		710		1 094		3 578		1 459		1 079		4 631	
1 504		4 661		1 446		2 381		6 028		7 580		2 005		3 951		15 866	
18 945	22,6	22 818	21,1	10 214	16,7	16 444	21,2	31 081	20,3	85 473	30,2	13 246	20,5	26 112	26,2	130 867	22,6
1 110		1 581		875		2 054		1 692		3 209		800		1 522		5 923	
3 032		..		1 878		1 259		1 238		4 041		826		1 474		12 895	
4 521		4 593		2 274		4 413		6 099		10 996		5 345		7 018		19 981	
6 285		8 723		2 473		5 612		11 913		11 976		2 664		6 387		25 733	
3 304		4 712		2 199		2 742		4 458		14 885		3 302		4 668		44 479	
2 682		3 224		2 107		1 667		4 394		10 429		2 636		2 457		35 037	
9 560		**8 920**		**8 140**		**8 980**		**9 550**		**11 500**		**10 690**		**9 550**		**11 560**	
	108,3		**101,0**		**92,2**		**101,7**		**108,2**		**130,2**		**121,1**		**108,2**		**130,9**
	99,5		**92,8**		**84,7**		**122,3**		**130,1**		**136,4**		**126,8**		**113,3**		**137,1**

	351 Ålesund h.d.	Pct.	411 Molde h.d.	Pct.	421 Kristiansund h.d.	Pct.	431 Trondheim h.d.	Pct.	436 Stjørdalshalsen h.d.	Pct.	441 Levanger h.d.	Pct.
LANDAREAL OG TALLET PÅ BRUK (se kom.tabellen)												
BEFOLKNING												
Hjemmehørende befolkning 1/12 1950	**43 421**		**15 320**		**33 694**		**93 481**		**30 149**		**19 625**	
Bosatt i byer og hussamlinger	27 132	62,5	7 340	47,9	17 069	50,7	77 545	83,0	6 667	22,1	4 961	25,3
Befolkningen etter næring (se distriktstabellen)												
Yrkesbefolkningen 1/12 1950	**32 235**		**11 384**		**24 931**		**72 459**		**22 120**		**14 406**	
Selvstendige	5 332	16,5	1 473	12,9	3 885	15,6	4 819	6,7	3 783	17,1	2 530	17,6
Gårdbrukere, skogeiere m. v.	1 405		722		1 622		935		2 679		1 754	
Fiskere m. v.	1 838		26		663		39		57		49	
Ved industri m. v.	1 240		448		962		1 716		741		498	
Funksjonærer	3 704	11,5	1 327	11,7	2 352	9,4	11 916	16,4	1 501	6,8	1 007	7,0
Formenn og arbeidere	9 159	28,4	3 797	33,4	7 376	29,6	25 086	34,6	6 480	29,3	4 296	29,8
Jord- og skogbruksarb. (inkl. familiemedl.)	430		365		792		881		2 180		1 834	
Ansatte fiskere og fangstfolk m. v.	255		4		122		9		3		1	
Ved industri m. v.	5 357		2 364		4 209		12 771		2 792		1 379	
Personer utenfor næringslivet	14 040	43,6	4 787	42,1	11 318	45,4	30 638	42,3	10 356	46,8	6 573	45,6
Husmødre uten annet yrke	8 758		2 997		6 847		18 774		6 178		3 924	
Andre familiemedl. med husarbeid	1 358		431		1 226		1 950		1 455		808	
Pensjonister, rentenister m. v.	2 541		865		2 233		6 124		1 821		1 229	
Forsørgede og uoppgitt yrke	1 383		494		1 012		3 790		902		612	
Priv. husholdninger 1/12 1950 (se også distr.tabellen)	**12 425**		**4 548**		**9 689**		**29 597**		**8 058**		**5 278**	
Felleshusholdn. (FH) 1/12 1950 (se også distr.tabellen)	**38**		**29**		**22**		**131**		**55**		**22**	
Tilstedev. personer i FH 1/12 1950 (se også distr.tabellen)	**836**		**1 268**		**509**		**6 197**		**1 265**		**1 247**	
Hjemmehørende befolkning 1/1 1956	**46 991**		**17 463**		**35 182**		**99 756**		**31 158**		**20 360**	
I pct. av riket		**1,4**		**0,5**		**1,0**		**2,9**		**0,9**		**0,6**
I pct. av feltet		**6,4**		**3,5**		**7,0**		**19,9**		**6,2**		**4,1**
Bef. etter kjønn og alder (se kommune- og distr.tabellen)												
Private husholdninger 1/1 1956	**13 488**		**5 429**		**10 180**		**31 630**		**8 358**		**5 489**	
Gj. snittlig årlig bef.-tilvekst 1930/1950 i pct.		**0,82**		**1,65**		**0,35**		**0,96**		**0,85**		**0,79**
Gj.snittlig årlig bef.-tilvekst 1950/1956 i pct.		**1,37**		**2,33**		**0,74**		**1,12**		**0,56**		**0,62**
INNTEKTSFORHOLD 1955												
Skattytere i alt	**20 768**		**8 199**		**15 040**		**47 637**		**14 054**		**8 645**	
Antatt inntekt i alt. 1000 kr.	**168 248**		**59 878**		**106 106**		**450 649**		**91 571**		**55 048**	
Ant. inntekt pr. innbygger	**3 580**		**3 430**		**3 020**		**4 520**		**2 940**		**2 700**	
Ant. innt. pr. innb. i pct. av rikets gj.snitt		**87,1**		**83,5**		**73,5**		**110,0**		**71,5**		**65,7**
Ant. innt. pr. innb. i pct. av feltets gj.snitt		**98,1**		**111,0**		**97,7**		**146,3**		**95,1**		**87,4**
Innenbygds (-bys) personlige skattytere (IPS)	**18 939**		**7 623**		**13 777**		**44 024**		**12 733**		**8 117**	
Med inntekt under kr. 4000	4 026	21,9	2 204	30,0	3 484	26,5	7 487	17,5	4 413	35,0	2 723	34,2
Med inntekt kr. 4000–7900	5 627	30,6	2 141	29,2	4 211	32,0	10 789	25,3	3 640	28,9	2 480	31,2
Med inntekt kr. 8000–11 900	5 460	29,7	1 692	23,1	3 462	26,3	12 629	29,6	3 123	24,8	1 862	23,4
Med inntekt kr. 12 000–19 900	2 536	13,8	1 094	14,9	1 642	12,5	9 701	22,7	1 258	10,0	747	9,4
Med inntekt kr. 20 000 og mer	710	3,9	204	2,8	364	2,8	2 088	4,9	172	1,4	146	1,8
Antatt inntekt for IPS. 1000 kr.	**158 611**		**57 978**		**102 821**		**413 965**		**85 913**		**53 361**	
Antatt inntekt pr. IPS	**8 370**		**7 610**		**7 460**		**9 400**		**6 750**		**6 570**	
Ant. innt. pr. IPS i pct. av rikets gj.snitt		**97,1**		**88,3**		**86,5**		**109,0**		**78,3**		**76,2**
Ant. innt. pr. IPS i pct. av feltets gj.snitt		**105,7**		**107,5**		**105,4**		**132,8**		**95,3**		**92,8**
Ant. innt. pr. privat husholdning	**11 760**		**10 680**		**10 100**		**13 090**		**10 280**		**9 720**	
INDUSTRI												
Bedrifter 24/4 1953	**543**		**215**		**390**		**693**		**250**		**156**	
Nærings- og nytelsesmiddelindustri	153	28,2	34	15,8	137	35,1	139	20,1	61	24,4	40	25,6
Meierier, ysterier og iskremfabrikker	2		2		1		4		7		6	
Delikatesse- og fiskematkjøkken	14		6		3		21		3		5	
Tekstilindustri	34	6,3	2	0,9	8	2,1	13	1,9	3	1,2	4	2,6
Bekledningsindustri	61	11,2	51	23,7	40	10,3	94	13,6	9	3,6	14	9,0
Konfeksjonsfabrikker og skredderier	41		46		33		51		9		11	
Treindustri	21	3,9	46	21,4	52	13,3	58	8,4	107	42,8	36	23,1
Sagbruk og høvlerier	11		35		38		41		92		33	
Møbel- og innredningsindustri	69	12,7	21	9,8	40	10,3	43	6,2	18	7,2	19	12,2
Møbelindustri	53		8		22		27		1		4	
Grafisk industri, forlag m. v.	24	4,4	11	5,1	14	3,6	46	6,6	6	2,4	1	0,6
Kjemisk industri	26	4,8	1	0,5	11	2,8	16	2,3	1	0,4	—	—
Jord- og steinvareindustri	7	1,3	4	1,9	30	7,7	18	2,6	9	3,6	3	1,9
Primær jern- og metallindustri	3	0,6	2	0,9	—	—	9	1,3	2	0,8	—	—
Jern- og metallvareindustri	22	4,1	6	2,8	3	0,8	50	7,2	4	1,6	6	3,8
Maskinindustri	20	3,7	2	0,9	7	1,8	30	4,3	4	1,6	3	1,9
Elektroteknisk industri	13	2,4	1	0,5	2	0,5	22	3,2	2	0,8	2	1,3
Transportmiddelindustri	65	12,0	24	11,2	33	8,5	75	10,8	13	5,2	17	10,9
Diverse og annen industri	25	4,6	10	4,7	13	3,3	80	11,5	11	4,4	11	7,1
Bruttoproduksjonsverdi (BPV) 1952. 1000 Kr.	**215 979**		**49 031**		**132 471**		**402 390**		**94 246**		**43 850**	
I pct. av riket		**1,5**		**0,3**		**0,9**		**2,8**		**0,7**		**0,3**
I pct. av feltet		**7,4**		**4,3**		**11,5**		**35,0**		**8,2**		**3,8**
BPV etter næringsgrener												
Nærings- og nytelsesmiddelindustri	98 415	45,6	10 092	20,6	76 532	57,8	155 093	38,5	11 658	12,4	23 126	52,7
Meierier, ysterier og iskremfabrikker	..		..		..		13 565		6 872		9 481	
Delikatesse- og fiskematkjøkken	864		416		230		6 696		265		350	
Tekstilindustri	36 817	17,0	..	..	9 218	7,0	6 489	1,6	3 401	3,6	2 179	5,0
Bekledningsindustri	16 715	7,7	19 609	40,0	11 602	8,8	27 755	6,9	376	0,4	386	0,9
Konfeksjonsfabrikker og skredderier	11 634		19 521		11 292		20 794		376		225	
Treindustri	863	0,4	5 327	10,9	6 411	4,8	7 377	1,8	24 477	26,0	13 842	31,6
Sagbruk og høvlerier	480		1 252		2 557		4 073		16 871		12 009	
Møbel- og innredningsindustri	11 637	5,4	2 129	4,3	3 318	2,5	6 310	1,6	2 775	2,9	1 123	2,6
Møbelindustri	9 874		1 181		1 569		2 071		..		331	
Grafisk industri, forlag m. v.	3 667	1,7	1 273	2,6	2 024	1,5	18 417	4,6	260	0,3	..	..
Kjemisk industri	24 451	11,3	..	..	14 953	11,3	11 451	2,8	..	..	—	—
Jord- og steinvareindustri	778	0,4	276	0,6	1 939	1,5	5 323	1,3	2 835	3,0	515	1,2
Primær jern- og metallindustri	1 401	0,6	..	..	—	—	11 126	2,8	..	..	—	—
Jern- og metallvareindustri	2 027	0,9	954	1,9	..	..	47 774	11,9	131	0,1	117	0,3
Maskinindustri	908	0,4	..	..	931	0,7	5 282	1,3	2 325	2,5	27	0,1
Elektroteknisk industri	1 279	0,6	..	..	..	..	8 986	2,2	..	..	..	..
Transportmiddelindustri	15 376	7,1	7 371	15,0	4 375	3,3	42 926	10,7	2 428	2,6	1 726	3,9
Diverse og annen industri	1 645	0,8	210	0,4	727	0,5	48 081	12,0	1 146	1,2	719	1,6

VIKTISKE HANDELSDISTRIKTER

442 Steinkjer h.d.	Pct.	453 Mo h.d.	Pct.	511 Bodø h.d.	Pct.	514 Svolvær h.d.	Pct.	521 Narvik h.d.	Pct.	523 Harstad h.d.	Pct.	525 Stokmarknes/ Sortland h.d.	Pct.	531 Tromsø h.d.	Pct.	537 Vadsø/Kirkenes h.d.	Pct.
32 578		**21 410**		**36 629**		**27 747**		**30 677**		**26 276**		**27 664**		**39 406**		**17 906**	
9 695	29,8	9 562	44,7	13 577	37,1	10 244	36,9	17 568	57,3	13 417	51,1	4 681	16,9	15 928	40,4	9 126	51,0
23 438		**15 355**		**26 017**		**19 413**		**22 044**		**19 105**		**19 281**		**27 916**		**12 349**	
3 817	16,3	2 478	16,1	5 240	20,1	5 132	26,4	2 866	13,0	3 742	19,6	4 890	25,4	6 664	23,9	2 313	18,7
2 550		1 422		1 669		1 140		1 163		1 556		1 282		2 002		858	
285		299		2 530		2 925		649		1 235		2 791		3 381		869	
629		452		569		565		578		551		509		658		286	
1 711	7,3	1 079	7,0	2 556	9,8	1 479	7,6	2 052	9,3	1 852	9,7	1 346	7,0	2 708	9,7	1 165	9,4
7 138	30,5	4 989	32,5	6 446	24,8	3 781	19,5	6 822	30,9	4 657	24,4	3 942	20,4	6 436	23,1	3 643	29,5
2 607		718		834		589		593		683		657		977		652	
36		56		60		126		94		49		112		176		17	
2 986		3 113		3 203		1 520		3 437		2 115		1 543		2 496		1 934	
10 772	46,0	6 809	44,3	11 775	45,3	9 021	46,5	10 304	46,7	8 854	46,3	9 103	47,2	12 108	43,4	5 228	42,3
6 675		4 529		7 437		5 531		6 269		5 374		5 598		7 478		3 157	
1 240		798		1 456		1 369		1 200		1 071		1 339		1 766		811	
1 979		949		1 844		1 231		1 603		1 456		1 326		1 827		586	
878		533		1 038		890		1 232		953		840		1 037		674	
8 625		**5 903**		**9 669**		**6 849**		**8 279**		**6 833**		**6 747**		**10 055**		**4 597**	
104		**81**		**73**		**25**		**38**		**36**		**16**		**38**		**54**	
1 233		**1 417**		**1 747**		**453**		**990**		**1 009**		**378**		**1 273**		**751**	
34 559		**25 472**		**40 552**		**28 416**		**31 902**		**27 847**		**28 463**		**41 512**		**18 671**	
	1,0		**0,7**		**1,2**		**0,8**		**0,9**		**0,8**		**0,8**		**1,2**		**0,5**
	6,9		**5,1**		**11,4**		**8,0**		**9,0**		**7,8**		**8,0**		**11,7**		**5,3**
9 219		**7 143**		**10 887**		**7 031**		**8 659**		**7 269**		**6 950**		**10 685**		**4 808**	
	0,93		**2,51**		**1,16**		**0,98**		**0,71**		**0,81**		**0,86**		**1,16**		**0,93**
	1,01		**3,16**		**1,79**		**0,40**		**0,67**		**1,00**		**0,48**		**0,89**		**0,71**
14 420		**10 298**		**16 467**		**10 626**		**13 162**		**11 607**		**10 067**		**17 473**		**7 509**	
107 688		**83 789**		**121 677**		**62 090**		**146 845**		**75 690**		**56 278**		**116 958**		**62 231**	
3 120		**3 290**		**3 000**		**2 190**		**4 600**		**2 720**		**1 980**		**2 820**		**3 330**	
	75,9		**80,1**		**73,0**		**53,3**		**111,9**		**66,2**		**48,2**		**68,6**		**81,0**
	101,0		**106,5**		**111,1**		**81,1**		**170,4**		**100,7**		**73,3**		**104,4**		**123,3**
13 591		**9 880**		**15 419**		**10 113**		**11 879**		**10 802**		**9 738**		**16 532**		**7 159**	
4 306	32,2	2 725	28,2	4 402	29,8	3 751	38,4	2 673	24,0	3 295	32,4	3 860	43,3	5 220	32,6	1 970	28,4
4 305	32,2	2 360	24,4	4 263	28,9	3 444	35,3	2 880	25,9	3 414	33,6	3 210	36,0	4 716	29,5	1 840	26,5
3 121	23,3	2 021	20,9	3 601	24,4	1 715	17,6	2 792	25,1	2 112	20,8	1 241	13,9	3 824	23,9	1 500	21,6
1 434	10,7	2 358	24,4	2 099	14,2	736	7,5	2 483	22,3	1 140	11,2	485	5,4	1 859	11,6	1 416	20.4
209	1,6	193	2,0	411	2,8	122	1,2	288	2,6	199	2,0	116	1,3	392	2,4	222	3,2
94 687		**79 845**		**113 464**		**59 827**		**96 173**		**72 982**		**55 318**		**112 546**		**56 087**	
6 970		**8 080**		**7 360**		**5 920**		**8 100**		**6 760**		**5 680**		**6 810**		**7 830**	
	80,9		**93,7**		**85,4**		**68,7**		**94,0**		**78,4**		**65,9**		**79,0**		**90,8**
	98,4		**114,1**		**110,8**		**89,2**		**122,0**		**101,8**		**85,5**		**102,6**		**117,9**
10 270		**11 180**		**10 420**		**8 510**		**11 110**		**10 040**		**7 960**		**10 530**		**11 670**	
274		**148**		**164**		**347**		**115**		**133**		**126**		**188**		**66**	
71	25,9	31	20,9	60	36,6	234	67,4	34	29,6	37	27,8	55	43,7	59	31,4	29	43,9
12		3		2		3		1		2		2		2		2	
6		3		4		5		3		3		3		6		3	
3	1,1	1	0,7	2	1,2	2	0,6	2	1,7	3	2,3	1	0,8	1	0,5	—	—
16	5,8	6	4,1	14	8,5	3	0,9	7	6,1	7	5,3	6	4,8	7	3,7	2	3,0
10		4		8		2		4		7		6		2		—	
90	32,8	41	27,7	7	4,3	3	0,9	4	3,5	2	1,5	2	1,6	7	3,7	1	1,5
84		39		6		1		4		1		1		4		1	
30	10,9	19	12,8	18	11,0	14	4,0	18	15,7	17	12,8	13	10,3	18	9,6	7	10,6
8		7		4		5		7		3		5		5		1	
7	2,6	5	3,4	8	4,9	7	2,0	11	9,6	7	5,3	6	4,8	12	6,4	7	10,6
—	—	1	0,7	8	4,9	40	11,5	4	3,5	5	3,8	11	8,7	10	5,3	1	1,5
8	2,9	3	2,0	4	2,4	2	0,6	7	6,1	7	5,3	1	0,8	10	5,3	1	1,5
2	0,7	—	—	1	0,6	2	0,6	—	—	3	2,3	—	—	1	0,5	—	—
7	2,6	2	1,4	6	3,7	1	0,3	4	3,5	6	4,5	5	4,0	9	4,8	1	1,5
5	1,8	1	0,7	—	—	3	0,9	2	1,7	3	2,3	1	0,8	6	3,2	6	9,1
4	1,5	—	—	5	3,0	5	1,4	3	2,6	5	3,8	3	2,4	7	3,7	1	1,5
21	7,7	32	21,6	21	12,8	28	8,1	14	12,2	22	16,5	21	16,7	28	14,9	5	7,6
10	3,6	6	4,1	10	6,1	3	0,9	5	4,3	9	6,8	1	0,8	13	6,9	5	7,6
79 397		**16 803**		**63 271**		**80 830**		**32 299**		**40 323**		**29 795**		**63 776**		**12 744**	
	0,6		**0,1**		**0,4**		**0,6**		**0,2**		**0,3**		**0,2**		**0,5**		**0,1**
	6,9		**1,5**		**13,0**		**16,7**		**6,7**		**8,3**		**6,1**		**13,1**		**2,6**
20 584	25,9	7 796	46,4	25 558	40,4	59 152	73,2	6 618	20,5	19 131	47,4	19 593	65,8	31 633	49,6	6 005	47,1
11 818		1 443		..		1 513		..		..		..		..		..	
552		80		232		166		330		84		78		317		139	
1 811	2,3	..	..	..	..	..	..	..	..	484	1,2	..	..	..	..	—	—
949	1,2	109	0,6	1 381	2,2	24	0,0	1 713	5,3	341	0,8	1 423	4,8	482	0,8	..	..
847		76		1 239		..		1 403		341		1 423		..		—	
18 847	23,7	1 443	8,6	371	0,6	61	0,1	3 493	10,8	..	..	..	..	106	0,2	..	..
17 113		1 430		22		..		3 493		..		..		9		..	
2 911	3,7	1 838	10,9	1 387	2,2	1 087	1,3	2 618	8,1	860	2,1	1 095	3,7	1 863	2,9	847	6,6
793		172		231		303		825		133		333		670		..	
973	1,2	459	2,7	1 784	2,8	2 451	3,0	1 198	3,7	859	2,1	284	1,0	2 817	4,4	518	4,1
—	—	..	..	26 642	42,1	14 622	18,1	584	1,8	8 714	21,6	4 662	15,6	19 703	30,9	..	..
2 263	2,9	862	5,1	1 406	2,2	..	..	6 372	19,7	999	2,5	..	..	1 469	2,3	..	..
..	..	—	—	..	..	..	..	—	—	166	0,4	—	—	..	..	—	—
366	5	..	..	276	0,4	..	..	287	0,9	156	0,4	184	0,6	532	0,8	..	..
..	..	..	..	—	—	62	0,1	..	..	307	0,8	..	..	226	0,4	2 580	20,2
1 462	1,8	—	—	311	0,5	146	0,2	31	0,1	..	..	95	0,3	..	..	..	..
1 645	2,1	1 423	8,5	2 795	4,4	2 672	3,3	8 873	27,5	7 599	18,8	1 599	5,4	3 758	5,9	1 188	9,3
27 321	34,4	212	1,3	551	0,9	51	0,1	264	0,8	522	1,3	..	..	847	1,3	217	1,7

	351 Ålesund h.d.	Pct.	411 Molde h.d.	Pct.	421 Kristiansund h.d.	Pct.	431 Trondheim h.d.	Pct.	436 Stjørdalshalsen h.d.	Pct.	441 Levanger h.d.	Pct.
ENGROSHANDEL (unntatt A/S Vinmonopolet)												
Bedrifter 24/4 1953	**167**		**37**		**96**		**359**		**28**		**17**	
Nærings- og nytelsesmidler	78	46,7	17	45,9	57	59,4	115	32,0	6	21,4	8	47,1
Kolonialvarer	18		8		7		24		—		—	
Jern- og fargevarer	12	7,2	4	10,8	4	4,2	39	10,9	—	—	—	—
Bygningsartikler m. v.	11	6,6	2	5,4	9	9,4	35	9,7	3	10,7	2	11,8
Bygningsartikler	7		1		6		20		1		2	
Diverse råvarer	15	9,0	3	8,1	2	2,1	21	5,8	15	53,6	5	29,4
Brensel og smøreoljer	12	7,2	1	2,7	6	6,3	10	2,8	1	3,6	—	—
Engrosomsetning 1952. 1000 kr.	**350 038**		**34 571**		**170 484**		**738 910**		**8 590**		**13 962**	
I pct. av riket		**2,7**		**0,3**		**1,3**		**5,8**		**0,1**		**0,1**
I pct. av feltet		**15,3**		**3,2**		**15,7**		**68,1**		**0,8**		**1,3**
Engrosomsetning etter bransjer												
Nærings- og nytelsesmidler	271 344	77,5	18 429	53,3	132 424	77,7	297 811	40,3	5 336	62,1	12 209	87,4
Kolonialvarer	30 807		6 158		7 437		93 712		3 990		2 657	
Jern- og fargevarer	7 666	2,2	942	2,7	2 300	1,3	47 799	6,5	—	—	—	—
Bygningsartikler m. v.	10 849	3,1	2 975	8,6	17 935	10,5	125 874	17,0	716	8,3	..	..
Bygningsartikler	5 940		..		9 719		75 098		..		..	
Diverse råvarer	14 880	4.3	4 482	13,0	..	..	74 166	10,0	1 338	15,6	476	3,4
Brensel og smøreoljer	13 446	3,8	..	..	1 407	0,8	23 091	3,1	..	..	1	0,0
DETALJHANDEL (unntatt A/S Vinmonopolet)												
Bedrifter 24/4 1953	**589**		**213**		**428**		**1 202**		**204**		**157**	
Ikke varige konsumvarer (se også distr.tabellen)	373	63,3	114	53,5	279	65,2	721	60,0	146	71,6	97	61,8
Varige konsumvarer	154	26,1	62	29,1	115	26,9	339	28,2	39	19,1	43	27,4
Tekstil og bekledning	85		22		64		191		18		20	
Manufaktur og utstyrsvarer	10		2		8		61		6		3	
Damekonfeksjon	3		—		3		14		1		2	
Herreekvipering og -konfeksjon	13		2		9		20		—		2	
Garn og trikotasje	15		2		13		26		2		6	
Manufaktur og konfeksjon	9		6		9		12		6		4	
Motevarer	10		3		8		16		—		1	
Skotøy	15		4		9		17		2		2	
Ur, optiske artikler, musikkinstrumenter m. v.	9		5		7		20		3		4	
Møbler, tepper m. v. og annet innbo	10		5		9		29		2		5	
Radio og annet elektrisk utstyr	17		11		15		38		8		4	
Kjøkkenutstyr, glass og stentøy	10		6		5		16		—		2	
Sportsutstyr	9		5		4		12		5		4	
Andre varige konsumvarer	14		8		11		33		3		4	
Andre varer	62	10,5	37	17,4	34	7,9	142	11,8	19	9,3	17	10,8
Farge- og malervarer	6		3		2		22		2		2	
Jernvarer	8		4		2		13		2		—	
Bygningsartikler m. v.	9		7		2		12		4		1	
Biler og rekvisita	12		9		9		30		1		1	
Brensel og smøreoljer	14		11		13		42		10		11	
Brenseloljer og bensin	12		7		7		23		10		9	
Detaljomsetning 1952. 1000 kr.	**125 177**		**51 909**		**73 142**		**361 686**		**48 999**		**39 018**	
I pct. av riket		**1,5**		**0,6**		**0,9**		**4,3**		**0,6**		**0,5**
I pct. av feltet		**7,6**		**5,0**		**7,1**		**34,9**		**4,7**		**3,8**
Detj.omsetning etter bransjer												
Ikke varige konsumvarer (se også distr.tabellen)	51 974	41,5	21 270	41,0	39 634	54,2	130 811	36,2	40 306	82,3	27 299	70,0
Varige konsumvarer	42 712	34,1	19 664	37,9	23 918	32,7	125 754	34,8	6 272	12,8	8 618	22,1
Tekstil og bekledning	27 395		11 247		14 758		77 560		4 407		5 251	
Manufaktur og utstyrsvarer	3 302		..		3 575		24 000		805		465	
Damekonfeksjon	1 824		—		1 079		6 536		..		..	
Herreekvipering og -konfeksjon	6 530		..		2 565		14 124		—		..	
Garn og trikotasje	1 942		..		1 879		8 046		..		782	
Manufaktur og konfeksjon	6 576		6 696		2 847		8 759		2 536		2 583	
Motevarer	584		207		262		1 358		—		..	
Skotøy	4 796		1 183		2 259		8 676		..		..	
Ur, optiske artikler, musikkinstr. m. v.	1 142		463		464		3 448		..		..	
Møbler, tepper m. v. og annet innbo	2 362		1 365		2 198		9 943		..		763	
Radio og annet elektrisk utstyr	5 809		2 665		2 863		11 637		439		570	
Kjøkkenutstyr, glass og stenty	1 924		1 615		816		3 783		—		..	
Sportsutstyr	750		1 123		809		6 430		723		666	
Andre varige konsumvarer	3 330		1 186		2 010		12 953		272		757	
Andre varer	30 491	24,4	10 975	21,1	9 590	13,1	105 121	29,1	2 421	4,9	3 101	7,9
Farge- og malervarer	1 096		513		..		5 705		..		..	
Jernvarer	5 823		760		..		3 925		..		—	
Bygningsartikler m. v.	5 180		3 798		..		12 067		451		..	
Biler og rekvisita	6 146		3 709		2 364		43 052		..		..	
Brensel og smøreoljer	6 069		1 638		1 743		17 561		1 499		1 648	
Brenseloljer og bensin	4 108		1 137		1 171		13 765		1 499		1 380	
Detj.oms. 1952 pr. privat husholdning 1950	**10 070**		**11 410**		**7 550**		**12 220**		**6 080**		**7 390**	
I pct. av rikets gj.snitt		**114,0**		**129,2**		**85,5**		**138,4**		**68,9**		**83,7**
I pct. av feltets gj.snitt		**119,5**		**144,6**		**95,7**		**154,9**		**77,1**		**93,7**
PERSONLIG TJENESTEYTING (se distriktstabellen)												

VIKTIGSTE HANDELSDISTRIKTER

442 Steinkjer h.d.	Pct.	453 Mo h.d.	Pct.	511 Bodø h.d.	Pct.	514 Svolvær h.d.	Pct.	521 Narvik h.d.	Pct.	523 Harstad h.d.	Pct.	525 Stokmarknes/ Sortland h.d.	Pct.	531 Tromsø h.d.	Pct.	537 Vadsø/Kirkenes h.d.	Pct.
37		**22**		**101**		**120**		**45**		**81**		**71**		**128**		**19**	
11	29,7	5	22,7	41	40,6	67	55,8	8	17,8	26	32,1	40	56,3	44	34,4	13	68,4
—		—		9		7		3		6		4		11		5	
1	2,7	—	—	5	5,0	1	0,8	2	4,4	2	2,5	—	—	5	3,9	—	—
4	10,8	4	18,2	8	7,9	1	0,8	8	17,8	7	8,6	3	4,2	7	5,5	4	21,1
3		3		5		—		4		2		1		2		2	
11	29,7	7	31,8	27	26,7	30	25,0	18	40,0	35	43,2	26	36,6	43	33,6	—	—
2	5,4	1	4,5	10	9,9	15	12,5	3	6,7	4	4,9	1	1,4	7	5,5	1	5,3
16 440		**7 211**		**58 699**		**101 116**		**25 517**		**84 034**		**27 371**		**223 300**		**13 437**	
	0,1		**0,1**		**0,5**		**0,8**		**0,2**		**0,7**		**0,2**		**1,7**		**0,1**
	1,5		**0,7**		**8,8**		**15,2**		**3,8**		**12,6**		**4,1**		**33,5**		**2,0**
10 208	62,1	4 201	58,3	35 979	61,3	73 084	72,3	12 090	47,4	46 270	55,1	24 555	89,7	178 055	79,7	5 084	37,8
2 358		1 552		17 264		7 112		5 166		3 754		4 388		23 997		2 476	
..	..	—	—	4 210	7,2	..	..	..	..	..	..	115	0,4	3 323	1,5	—	—
1 784	10,9	2 387	33,1	5 770	9,8	..	..	6 960	27,3	15 575	18,5	1 975	7,2	15 445	6,9	5 817	43,3
1 004		2 191		4 716		—		2 384		..		..		..		..	
1 609	9,8	43	0,6	1 867	3,2	3 094	3,1	749	2,9	14 493	17,2	276	1,0	8 855	4,0	—	—
..	..	..	..	1 536	2,6	20 662	20,4	2 502	9,8	3 700	4,4	..	..	7 791	3,5	..	..
234		**212**		**320**		**321**		**337**		**275**		**262**		**374**		**195**	
152	65,0	139	65,6	226	70,6	246	76,6	224	66,5	195	70,9	186	71,0	251	67,1	138	70,8
56	23,9	54	25,5	55	17,2	48	15,0	82	24,3	57	20,7	43	16,4	93	24,9	38	19,5
28		25		25		19		41		32		17		59		22	
7		6		5		4		11		10		3		15		2	
—		—		1		—		2		3		2		2		3	
2		4		—		1		3		2		1		5		1	
4		3		2		4		6		4		2		8		2	
6		7		6		7		8		6		4		10		9	
2		1		5		2		3		2		2		4		1	
6		3		4		1		6		4		2		8		4	
4		2		3		1		3		3		2		2		3	
7		6		6		5		9		1		4		7		3	
2		8		10		13		11		10		9		12		3	
1		2		3		2		5		2		—		3		1	
10		6		3		3		7		6		6		3		4	
4		5		5		5		6		3		5		7		2	
26	11,1	19	9,0	39	12,2	27	8,4	31	9,2	23	8,4	33	12,6	30	8,0	19	9,7
1		2		4		1		3		3		1		5		2	
6		—		2		3		2		1		3		3		1	
2		2		9		9		7		5		11		5		3	
2		4		8		4		6		3		3		5		3	
13		10		10		8		10		8		13		7		10	
12		7		6		6		7		7		11		7		8	
65 254		**50 199**		**82 743**		**65 566**		**69 586**		**53 689**		**41 230**		**87 972**		**40 720**	
	0,8		**0,6**		**1,0**		**0,8**		**0,8**		**0,6**		**0,5**		**1,0**		**0,5**
	6,3		**4,8**		**12,6**		**10,0**		**10,6**		**8,2**		**6,3**		**13,4**		**6,2**
44 000	67,4	34 802	69,3	40 808	49,3	40 317	61,5	36 067	51,8	29 881	55,7	30 331	73,6	42 147	47,9	25 797	63,4
16 275	24,9	9 786	19,5	24 795	30,0	9 116	13,9	20 571	29,6	14 954	27,9	5 770	14,0	31 952	36,3	9 351	23,0
10 257		5 868		16 452		5 862		13 106		10 042		2 340		20 749		5 834	
739		1 440		7 958		1 298		1 947		2 580		525		4 810		..	
—		—		..		—		..		482		..		..		362	
..		853		—		..		2 809		..		..		4 754		..	
530		415		..		277		535		319		..		1 110		..	
4 973		2 570		4 512		3 495		4 764		3 838		818		4 519		3 559	
..		..		208		..		157		..		..		372		..	
1 716		449		2 244		..		1 892		1 131		..		2 869		526	
413		..		353		..		393		555		..		..		372	
1 106		575		2 183		468		2 383		..		..		2 629		591	
..		1 388		1 899		1 206		2 031		1 896		1 460		3 482		899	
..		..		1 044		..		650		..		—		1 338		..	
1 653		592		568		301		615		937		708		..		1 098	
1 225		991		2 296		579		1 393		937		705		2 199		..	
4 979	7,6	5 611	11,2	17 140	20,7	16 133	24,6	12 948	18,6	8 854	16,5	5 129	12,4	13 873	15,8	5 572	13,7
..		..		836		..		478		945		..		1 555		522	
1 720		—		..		606		..		..		513		1 606		300	
..		..		5 943		3 168		3 174		2 494		3 307		3 350		1 468	
..		1 541		5 677		614		4 065		1 465		274		5 003		1 303	
1 485		1 654		2 290		10 692		3 562		2 526		736		1 100		1 979	
1 451		1 072		695		10 529		1 392		917		599		1 100		1 233	
7 570		**8 500**		**8 560**		**9 570**		**8 410**		**7 860**		**6 110**		**8 750**		**8 860**	
	85,7		**96,3**		**96,9**		**108,4**		**95,2**		**89,0**		**69,2**		**99,1**		**100,3**
	95,9		**107,7**		**109,3**		**122,2**		**107,4**		**100,4**		**78,0**		**111,7**		**113,2**

	Arendal		Bergen		Bodø		Drammen		Fredrikstad		Gjøvik	
		Pct.		Pct.		Pct.		Pct.		Pct.		Pct.
LANDAREAL OG TALLET PÅ BRUK (se kom.tabellen)												
BEFOLKNING												
Hjemmehørende befolkning 1/12 1950	**11 751**		**112 845**		**7 531**		**27 297**		**14 326**		**6 080**	
Husmødre uten annet yrke	2 335		21 960		1 438		6 053		3 090		1 278	
Befolkningen etter næring												
Jordbruk og skogbruk	186	1,6	512	0,5	35	0,5	190	0,7	208	1,5	77	1,3
Fiske og fangst	56	0,5	98	0,1	57	0,8	39	0,1	86	0,6	2	0,0
Industri m. v.	4 341	36,9	42 584	37,7	2 772	36,8	13 130	48,1	7 516	52,5	3 191	52,5
Forretningsvirksomhet	1 726	14,7	20 619	18,3	1 383	18,4	3 738	13,7	1 525	10,6	919	15,1
Samferdsel	2 112	18,0	17 142	15,2	1 232	16,4	3 360	12,3	1 465	10,2	452	7,4
Diverse tjenesteyting	1 768	15,0	17 791	15,8	1 515	20,1	3 546	13,0	1 771	12,4	822	13,5
Formue, pensjon, trygd m. v. og uoppgitt	1 562	13,3	14 099	12,5	537	7,1	3 294	12,1	1 755	12,3	617	10,1
Private husholdninger 1/12 1950	**3 611**		**35 744**		**2 347**		**9 475**		**4 698**		**2 035**	
Med 1 person	684	18,9	7 334	20,5	531	22,6	1 806	19,1	838	17,8	399	19,6
Med 2–3 personer	1 688	46,7	16 561	46,3	973	41,5	5 168	54,5	2 485	52,9	1 011	49,7
Med 4–5 personer	1 008	27,9	9 920	27,8	675	28,8	2 194	23,2	1 172	24,9	526	25,8
Med 6 eller fler personer	231	6,4	1 929	5,4	168	7,2	307	3,2	203	4,3	99	4,9
Felleshusholdninger (FH) 1/12 1950	**20**		**141**		**17**		**34**		**28**		**7**	
Med inntil 10 tilstedeværende personer	6	30,0	39	27,7	8	47,1	4	11,8	9	32,1	2	28,6
Med 11–50 tilstedeværende personer	12	60,0	78	55,3	6	35,3	24	70,6	13	46,4	4	57,1
Med 51 eller fler tilstedeværende personer	2	10,0	24	17,0	3	17,6	6	17,6	6	21,4	1	14,3
Tilstedeværende personer i FH 1/12 1950	**637**		**6 018**		**706**		**1 251**		**1 231**		**264**	
I FH med inntil 10 personer	51	8,0	269	4,5	56	7,9	25	2,0	68	5,5	16	6,1
I FH med 11–50 personer	322	50,5	2 111	35,1	143	20,3	511	40,8	287	23,3	106	40,2
I FH med 51 eller fler personer	264	41,4	3 638	60,5	507	71,8	715	57,2	876	71,2	142	53,8
Hjemmehørende befolkning 1/1 1956	**11 343**		**114 720**		**9 865**		**30 452**		**14 192**		**7 397**	
I pct. av riket		**0,3**		**3,3**		**0,3**		**0,9**		**0,4**		**0,2**
I pct. av området		**14,2**		**36,5**		**10,5**		**21,2**		**8,6**		**9,4**
Befolkningen etter kjønn og alder												
Menn	5 356	47,2	53 276	46,4	4 759	48,2	14 378	47,2	6 784	47,8	3 516	47,5
0– 6 år	599		6 085		692		1 484		707		396	
7–14 år	739		6 953		664		1 677		860		475	
15–19 år	354		3 363		294		799		397		221	
20–49 år	2 222		22 670		2 367		6 325		2 870		1 530	
50–69 år	1 086		11 332		618		3 222		1 550		697	
70 år og over	356		2 873		124		871		400		197	
Kvinner	5 987	52,8	61 444	53,6	5 106	51,8	16 074	52,8	7 408	52,2	3 881	52,5
0– 6 år	558		5 661		626		1 434		713		393	
7–14 år	665		6 586		571		1 630		790		427	
15–19 år	402		3 589		367		852		426		248	
20–49 år	2 370		25 793		2 527		6 908		2 973		1 727	
50–69 år	1 410		14 796		796		3 892		1 895		844	
70 år og over	582		5 019		219		1 358		611		242	
Private husholdninger 1/1 1956	**3 472**		**36 426**		**3 128**		**10 537**		**4 655**		**2 495**	
Gj.snittlig årlig bef.-tilvekst 1930/1950 i pct.		**0,68**		**0,74**		**2,32**		**0,35**		**0,10**		**0,99**
Gj.snittlig årlig bef.-tilvekst 1950/1956 i pct.		**÷0,58**		**0,28**		**5,17**		**1,93**		**÷0,16**		**3,61**
INNTEKTSFORHOLD 1955												
Innenbygds(-bys) personlige skattytere (IPS)	**4 714**		**50 005**		**4 237**		**14 248**		**5 989**		**3 353**	
Med inntekt kr. 20 000 og mer	236	5,1	2 774	5,7	262	6,5	912	6,7	398	6,7	189	5,7
Antatt inntekt for IPS. 1000 kr.	**41 382**		**497 341**		**41 979**		**156 000**		**65 515**		**34 100**	
Antatt inntekt pr. IPS	**8 780**		**9 950**		**9 910**		**10 950**		**10 940**		**10 170**	
Ant. innt. pr. IPS i pct. av rikets gj.snitt		**101,9**		**115,4**		**115,0**		**127,0**		**126,9**		**118,0**
Ant. innt. pr. IPS i pct. av områdets gj.snitt		**123,8**		**117,3**		**146,8**		**120,1**		**117,8**		**141,6**
Ant. innt. pr. privat husholdning	**11 920**		**13 650**		**13 420**		**14 800**		**14 070**		**13 670**	
INDUSTRI												
Bedrifter 24/4 1953	**129**		**928**		**80**		**371**		**217**		**102**	
Bruttoprosuksjonsverdi (BPV) 1952. 1000 kr.	**37 749**		**600 538**		**24 383**		**302 863**		**330 786**		**60 394**	
BPV i pct. av riket		**0,3**		**4,2**		**0,2**		**2,1**		**2,3**		**0,4**
BPV i pct. av området		**16,9**		**44,4**		**14,8**		**30,5**		**21,9**		**26,8**
DETALJHANDEL (unntatt A/S Vinmonopolet)												
Bedrifter 24/4 1953	**275**		**1 931**		**151**		**652**		**446**		**185**	
Ikke varige konsumvarer	137	49,8	1 284	66,5	70	46,4	357	54,8	264	59,2	81	43,8
Nærings- og nytelsesmidler	109		1 062		63		275		200		53	
Kolonialhandel	42		334		15		83		60		16	
Landhandel	—		4		8		9		4		2	
Tob., sjok., frukt, grønnsaker, blomster	38		292		22		93		68		21	
Varige konsumvarer	95	34,5	505	26,2	50	33,1	209	32,1	126	28,3	61	33,0
Tekstil og bekledning	47		266		22		117		64		33	
Andre varer	43	15,6	142	7,4	31	20,5	86	13,2	56	12,6	43	23,2
Detaljomsetning 1952. 1000 kr.	**62 174**		**519 867**		**54 498**		**171 675**		**110 458**		**60 079**	
I pct. av riket		**0,7**		**6,1**		**0,6**		**2,0**		**1,3**		**0,7**
I pct. av området		**37,9**		**67,9**		**29,7**		**47,2**		**26,2**		**35,9**
Detj.omsetning etter bransjer												
Ikke varige konsumvarer	20 868	33,6	192 222	37,0	14 137	25,9	54 414	31,7	36 550	33,1	13 553	22,6
Nærings- og nytelsesmidler	18 624		170 747		12 664		48 794		32 192		12 033	
Kolonialhandel	8 153		66 149		3 123		20 127		11 641		5 544	
Landhandel	—		1 183		3 532		3 485		1 524			
Tob., sjok., frukt, grønnsaker, blomster	3 528		33 344		2 937		9 808		6 528		2 700	
Varige konsumvarer	25 877	41,6	201 763	38,8	24 108	44,2	70 814	41,2	47 245	42,8	24 763	41,2
Tekstil og bekledning	15 675		136 105		15 912		44 318		30 946		15 180	
Andre varer	15 429	24,8	125 882	24,2	16 253	29,8	46 447	27,1	26 663	24,1	21 763	36,2
Detj.oms. 1952 pr. privat husholdning 1950	**17 220**		**14 540**		**23 220**		**18 120**		**23 510**		**29 520**	
I pct. av rikets gj.snitt		**195,0**		**164,7**		**263,0**		**205,2**		**266,3**		**334,3**
I pct. av områdets gj.snitt		**244,3**		**165,8**		**289,2**		**215,7**		**269,0**		**383,4**
PERSONLIG TJENESTEYTING. BEDRIFTER 24/4 1953												
Spisesteder og restauranter	**27**		**108**		**25**		**30**		**20**		**15**	
Hoteller og pensjonater	**8**		**48**		**11**		**14**		**9**		**3**	
Vaskerier og renserier m. v.	**5**		**58**		**5**		**15**		**5**		**3**	
Barberere og herrefrisører	**10**		**66**		**8**		**29**		**18**		**5**	
Damefrisører m. v.	**23**		**90**		**8**		**32**		**17**		**10**	

30 STØRSTE BYER

Halden	Pct.	Hamar	Pct.	Haugesund	Pct.	Horten	Pct.	Kongsberg	Pct.	Kristiansand	Pct.	Kristiansund	Pct.	Larvik	Pct.	Lillehammer	Pct.
9 939		**11 507**		**18 747**		**11 418**		**8 324**		**25 815**		**14 561**		**10 311**		**6 634**	
2 109		2 559		3 964		2 757		1 977		5 213		2 959		2 376		1 386	
81	0,8	177	1,5	129	0,7	47	0,4	238	2,9	241	0,9	95	0,7	144	1,4	102	1,5
7	0,1	8	0,1	360	1,9	222	1,9	25	0,3	89	0,3	317	2,2	496	4,8	—	—
5 496	55,3	4 379	38,1	6 459	34,5	5 403	47,3	4 717	56,7	10 794	41,8	6 385	43,9	5 009	48,6	2 903	43,8
999	10,1	1 879	16,3	2 998	16,0	854	7,5	725	8,7	3 660	14,2	2 663	18,3	1 135	11,0	1 072	16,2
842	8,5	1 753	15,2	4 134	22,1	941	8,2	619	7,4	3 697	14,3	2 004	13,8	1 187	11,5	479	7,2
1 145	11,5	1 940	16,9	2 285	12,2	2 142	18,8	852	10,2	4 769	18,5	1 640	11,3	1 128	10,9	1 307	19,7
1 369	13,8	1 371	11,9	2 382	12,7	1 809	15,8	1 148	13,8	2 565	9,9	1 457	10,0	1 212	11,8	771	11,6
3 543		**4 055**		**5 890**		**3 874**		**2 858**		**8 469**		**4 549**		**3 367**		**2 281**	
724	20,4	875	21,6	1 094	18,6	666	17,2	526	18,4	1 958	23,1	729	16,0	535	15,9	518	22,7
1 908	53,9	2 060	50,8	2 847	48,3	2 134	55,1	1 529	53,5	3 838	45,3	2 223	48,9	1 794	53,3	1 093	47,9
814	23,0	963	23,7	1 678	28,5	968	25,0	705	24,7	2 264	26,7	1 312	28,8	899	26,7	573	25,1
97	2,7	157	3,9	271	4,6	106	2,7	98	3,4	409	4,8	285	6,3	139	4,1	97	4,3
17		**21**		**19**		**20**		**18**		**47**		**14**		**13**		**17**	
8	47,1	3	14,3	6	31,6	5	25,0	10	55,6	12	25,5	7	50,0	3	23,1	4	23,5
6	35,3	16	76,2	11	57,9	11	55,0	7	38,9	28	59,6	5	35,7	10	76,9	12	70,6
3	17,6	2	9,5	2	10,5	4	20,0	1	5,6	7	14,9	2	14,3	—	—	1	5,9
373		**587**		**610**		**898**		**341**		**1 988**		**373**		**277**		**487**	
60	16,1	25	4,3	47	7,7	32	3,6	70	20,5	91	4,6	42	11,3	22	7,9	29	6,0
120	32,2	395	67,3	274	44,9	323	36,0	198	58,1	702	35,3	99	26,5	255	92,1	300	61,6
193	51,7	167	28,4	289	47,4	543	60,5	73	21,4	1 195	60,1	232	62,2	—	—	158	32,4
9 841		**12 412**		**19 550**		**13 060**		**8 891**		**27 081**		**16 115**		**10 729**		**6 267**	
	0,3		**0,4**		**0,6**		**0,4**		**0,3**		**0,8**		**0,5**		**0,3**		**0,2**
	6,0		**9,6**		**25,3**		**9,2**		**6,2**		**35,0**		**27,5**		**7,6**		**9,7**
4 612	46,9	5 870	47,3	9 222	47,2	6 723	51,5	4 327	48,7	13 102	48,4	7 728	48,0	5 163	48,1	2 736	43,7
464		684		1 151		722		505		1 682		1 178		624		275	
541		680		1 272		764		518		1 758		1 105		625		347	
198		285		630		528		206		829		414		280		148	
1 906		2 587		3 931		3 159		1 929		5 951		3 301		2 138		1 161	
1 171		1 306		1 728		1 204		906		2 269		1 314		1 146		612	
332		328		510		346		263		613		416		350		193	
5 229	53,1	6 542	52,7	10 328	52,8	6 337	48,5	4 564	51,3	13 979	51,6	8 387	52,0	5 566	51,9	3 531	56,3
448		652		1 086		747		445		1 554		1 068		560		258	
514		667		1 201		790		513		1 608		1 032		579		400	
236		416		708		335		215		920		487		318		209	
2 098		2 740		4 253		2 588		1 962		6 121		3 467		2 284		1 496	
1 446		1 619		2 230		1 339		1 055		2 826		1 718		1 301		861	
487		448		850		538		374		950		615		524		307	
3 500		**4 382**		**6 171**		**4 469**		**3 065**		**8 928**		**5 057**		**3 509**		**2 151**	
	÷ 0,20		**4,72**		**0,46**		**0,29**		**0,72**		**1,87**		**÷ 0,03**		**÷ 0,08**		**1,17**
	÷ 0,16		**1,31**		**0,71**		**2,40**		**1,14**		**0,82**		**1,78**		**0,68**		**÷ 0,92**
4 540		**5 892**		**7 960**		**5 909**		**4 162**		**12 527**		**6 598**		**4 464**		**3 050**	
252	5,8	398	7,0	449	6,4	275	4,8	167	4,1	719	5,8	302	4,8	223	5,1	155	5,1
47 068		**59 886**		**68 775**		**59 193**		**39 863**		**127 216**		**60 151**		**47 411**		**29 142**	
10 370		**10 160**		**8 640**		**10 020**		**9 580**		**10 160**		**9 120**		**10 620**		**9 550**	
	120,3		**117,9**		**100,2**		**116,2**		**111,1**		**117,9**		**105,8**		**123,2**		**110,8**
	111,6		**134,6**		**119,7**		**110,8**		**105,0**		**119,5**		**131,0**		**117,5**		**143,4**
13 450		**13 670**		**11 140**		**13 250**		**13 010**		**14 250**		**11 890**		**13 510**		**13 550**	
161		**140**		**203**		**95**		**93**		**292**		**1 53**		**155**		**110**	
194 809		**115 063**		**69 075**		**52 548**		**41 819**		**280 079**		**99 751**		**124 893**		**77 940**	
	1,4		**0,8**		**0,5**		**0,4**		**0,3**		**2,0**		**0,7**		**0,9**		**0,6**
	12,9		**34,2**		**43,5**		**8,7**		**4,2**		**65,0**		**63,0**		**20,6**		**52,7**
281		**252**		**378**		**210**		**172**		**506**		**280**		**251**		**198**	
164	58,4	116	46,0	190	50,3	126	60,0	94	54,7	255	50,4	155	55,4	137	54,6	89	44,9
110		91		162		100		80		206		123		116		70	
39		35		68		42		27		64		33		36		20	
—		4		5		2		—		7		6		6		4	
34		22		46		32		24		63		47		42		19	
79	28,1	87	34,5	135	35,7	64	30,5	56	32,6	184	36,4	99	35,4	92	36,7	74	37,4
36		45		67		37		24		92		57		50		39	
38	13,5	49	19,4	53	14,0	20	9,5	22	12,8	67	13,2	26	9,3	22	8,8	35	17,7
55 452		**89 698**		**88 530**		**39 338**		**36 251**		**122 757**		**52 915**		**57 370**		**59 141**	
	0,7		**1,1**		**1,0**		**0,5**		**0,4**		**1,4**		**0,6**		**0,7**		**0,7**
	13,1		**31,2**		**57,5**		**10,8**		**10,0**		**67,7**		**50,4**		**15,8**		**43,6**
19 329	34,9	23 289	26,0	26 549	30,0	18 115	46,0	13 376	36,9	45 427	37,0	21 395	40,4	18 506	32,3	20 370	34,4
16 690		21 020		23 282		16 747		12 102		40 583		18 811		16 314		18 377	
7 163		9 063		10 540	}			6 042		15 164		6 600		5 686		8 132	
—		2 379		786	}	8 853		—		2 111		1 451		1 650		1 247	
2 830		2 857		4 026		3 531		2 146		8 886		5 076		3 473		2 703	
22 124	39,9	37 493	41,8	37 077	41,9	13 686	34,8	13 882	38,3	48 439	39,5	22 722	42,9	27 065	47,2	23 600	39,9
15 063		24 827		22 492		9 136		8 233		30 346		14 332		14 573		13 219	
13 999	25,2	28 916	32,2	24 904	28,1	7 537	19,2	8 993	24,8	28 891	23,5	8 798	16,6	11 799	20,6	15 171	25,7
15 650		**22 120**		**15 030**		**10 150**		**12 680**		**14 490**		**11 630**		**17 040**		**25 930**	
	177,2		**250,5**		**170,2**		**114,9**		**143,6**		**164,1**		**131,7**		**193,0**		**293,7**
	179,1		**269,4**		**203,9**		**115,3**		**151,0**		**175,2**		**165,4**		**193,6**		**319,3**
17		**28**		**22**		**14**		**11**		**30**		**11**		**16**		**20**	
7		**7**		**7**		**4**		**14**		**22**		**6**		**5**		**9**	
7		**4**		**5**		**4**		**6**		**11**		**5**		**5**		**5**	
12		**8**		**14**		**7**		**7**		**28**		**11**		**15**		**8**	
13		**17**		**18**		**9**		**9**		**21**		**17**		**6**		**10**	

	Mo	Pct.	Molde	Pct.	Moss	Pct.	Narvik	Pct.	Notodden	Pct.	Oslo	Pct.
LANDAREAL OG TALLET PÅ BRUK (se kom.tabellen)												
BEFOLKNING												
Hjemmehørende befolkning 1/12 1950	**4 211**		**4 167**		**18 489**		**11 141**		**6 653**		**434 047**	
Husmødre uten annet yrke	890		767		4 131		2 370		1 565		83 986	
Befolkningen etter næring												
Jordbruk og skogbruk	19	0,5	19	0,5	624	3,4	50	0,4	80	1,2	3 826	0,9
Fiske og fangst	4	0,1	8	0,2	54	0,3	18	0,2	6	0,1	279	0,1
Industri m. v.	2 352	55,9	1 737	41,7	10 745	58,1	4 682	42,0	4 284	64,4	163 935	37,8
Forretningsvirksomhet	494	11,7	702	16,8	1 647	8,9	1 283	11,5	527	7,9	79 995	18,4
Samferdsel	515	12,2	444	10,7	1 813	9,8	2 407	21,6	386	5,8	42 240	9,7
Diverse tjenesteyting	603	14,3	926	22,2	1 756	9,5	1 584	14,2	685	10,3	88 216	20,3
Formue, pensjon, trygd m. v. og uoppgitt	224	5,3	331	7,9	1 850	10,0	1 117	10,0	685	10,3	55 556	12,8
Private husholdninger 1/12 1950	1 266		1 459		5 928		3 363		2 246		151 784	
Med 1 person	216	17,1	441	30,2	913	15,4	512	15,2	395	17,6	33 822	22,3
Med 2–3 personer	562	44,4	606	41,5	3 055	51,5	1 600	47,6	1 195	53,2	78 347	51,6
Med 4–5 personer	399	31,5	335	23,0	1 686	28,4	1 054	31,3	586	26,1	34 540	22,8
Med 6 eller fler personer	89	7,0	77	5,3	274	4,6	197	5,9	70	3,1	5 075	3,3
Felleshusholdninger (FH) 1/12 1950	21		11		20		15		10		524	
Med inntil 10 tilstedeværende personer	8	38,1	4	36,4	7	35,0	3	20,0	3	30,0	132	25,2
Med 11–50 tilstedeværende personer	10	47,6	3	27,3	13	65,0	9	60,0	6	60,0	282	53,8
Med 51 eller fler tilstedeværende personer	3	14,3	4	36,4	—	—	3	20,0	1	10,0	110	21,0
Tilstedeværende personer i FH 1/12 1950	599		511		412		687		254		25 462	
I FH med inntil 10 personer	59	9,8	40	7,8	57	13,8	25	3,6	25	9,8	917	3,6
I FH med 11–50 personer	190	31,7	97	19,0	355	86,2	192	27,9	156	61,4	7 032	27,6
I FH med 51 eller fler personer	350	58,4	374	73,2	—	—	470	68,4	73	28,7	17 513	68,8
Hjemmehørende befolkning 1/1 1956	**7 246**		**7 258**		**19 446**		**12 134**		**7 282**		**451 247**	
I pct. av riket		**0,2**		**0,2**		**0,6**		**0,4**		**0,2**		**13,1**
I pct. av området		**10,7**		**16,0**		**11,8**		**11,1**		**5,8**		**60,3**
Befolkningen etter kjønn og alder												
Menn	3 683	50,8	3 299	45,5	9 558	49,2	5 870	48,4	3 665	50,3	207 904	46,1
0– 6 år	698		504		1 081		843		481		19 576	
7–14 år	523		509		1 300		841		507		24 074	
15–19 år	180		209		600		360		183		10 819	
20–49 år	1 853		1 412		4 169		2 550		1 641		93 251	
50–69 år	356		515		1 932		1 083		636		49 316	
70 år og over	73		150		476		193		217		10 868	
Kvinner	3 563	49,2	3 959	54,5	9 888	50,8	6 264	51,6	3 617	49,7	243 343	53,9
0– 6 år	669		459		1 135		772		461		18 658	
7–14 år	539		466		1 224		817		425		23 028	
15–19 år	218		300		574		394		158		11 407	
20–49 år	1 667		1 770		4 210		2 754		1 668		107 389	
50–69 år	383		745		2 083		1 241		709		63 563	
70 år og over	87		219		662		286		196		19 298	
Private husholdninger 1/1 1956	**2 232**		**2 621**		**6 241**		**3 679**		**2 471**		**158 412**	
Gj.snittlig årlig bef.-tilvekst 1930/1950 i pct.		**10,71**		**1,45**		**2,37**		**0,62**		**0,37**		**1,38**
Gj.snittlig årlig bef.-tilvekst 1950/1956 i pct.		**12,01**		**12,36**		**0,86**		**1,49**		**1,58**		**0,66**
INNTEKTSFORHOLD 1955												
Innenbygds(-bys) personlige skattytere (IPS)	**3 100**		**3 323**		**9 719**		**5 019**		**3 111**		**218 382**	
Med inntekt kr. 20 000 og mer	131	4,3	158	4,9	483	6,1	228	4,8	139	4,6	25 672	12,0
Antatt inntekt for IPS. 1000 kr.	**31 804**		**30 349**		**89 741**		**51 191**		**33 229**		**2 776 919**	
Antatt inntekt pr. IPS	**10 260**		**9 130**		**9 230**		**10 200**		**10 680**		**12 720**	
Ant. innt. pr. IPS i pct. av rikets gj.snitt		**119,0**		**105,9**		**107,1**		**118,3**		**123,9**		**147,6**
Ant. innt. pr. IPS i pct. av områdets gj.snitt		**154,8**		**134,5**		**99,4**		**151,3**		**121,6**		**112,4**
Ant. innt. pr. privat husholdning	**14 250**		**11 580**		**14 380**		**13 910**		**13 450**		**17 530**	
INDUSTRI												
Bedrifter 24/4 1953	**42**		**95**		**214**		**64**		**55**		**3 926**	
Bruttoprosuksjonsverdi (BPV) 1952. 1000 kr.	**6 236**		**35 141**		**246 962**		**19 957**		**117 465**		**3 143 185**	
BPV i pct. av riket		**0,0**		**0,2**		**1,7**		**0,1**		**0,8**		**22,2**
BPV i pct. av området		**16,2**		**33,3**		**16,4**		**17,2**		**13,5**		**81,1**
DETALJHANDEL (unntatt A/S Vinmonopolet)												
Bedrifter 24/4 1953	**96**		**151**		**299**		**187**		**143**		**6 711**	
Ikke varige konsumvarer	47	49,0	64	42,4	187	62,5	97	51,9	74	51,7	4 063	60,5
Nærings- og nytelsesmidler	40		54		151		81		64		3 305	
Kolonialhandel	6		21		55		22		16		816	
Landhandel	10		3		3		2		7		23	
Tob.. sjok , frukt, grønnsaker, blomster	12		14		49		27		17		1 217	
Varige konsumvarer	37	38,5	58	38,4	79	26,4	67	35,8	50	35,0	1 994	29,7
Tekstil og bekledning	18		21		43		34		29		1 144	
Andre varer	12	12,5	29	19,2	33	11,0	23	12,3	19	13,3	654	9,7
Detaljomsetning 1952. 1000 kr.	**28 355**		**43 867**		**70 335**		**47 076**		**29 493**		**2 049 405**	
I pct. av riket		**0,3**		**0,5**		**0,8**		**0,6**		**0,3**		**24,1**
I pct. av området		**24,9**		**51,6**		**16,7**		**24,8**		**9,8**		**80,2**
Detj.omsetning etter bransjer												
Ikke varige konsumvarer	15 762	55,6	14 053	32,0	29 886	42,5	16 431	34,9	12 014	40,7	757 136	36,9
Nærings- og nytelsesmidler	15 001		12 009		26 533		15 022		11 063		638 845	
Kolonialhandel	1 363		4 401		12 887	}	6 609		2 895		256 419	
Landhandel	10 685		1 462		1 038	}			2 556		8 595	
Tob., sjok., frukt. grønnsaker, blomster	1 012		1 901		4 998		2 847		1 648		153 406	
Varige konsumvarer	7 879	27,8	19 475	44,4	23 489	33,4	19 267	40,9	9 531	32,3	707 473	34,5
Tekstil og bekledning	4 779		11 234		16 423		12 462		6 408		431 806	
Andre varer	4 714	16,6	10 339	23,6	16 960	24,1	11 378	24,2	7 948	26,9	584 796	28,5
Detj.oms. 1952 pr. privat husholdning 1950	**22 400**		**30 070**		**11 860**		**14 000**		**13 130**		**13 500**	
I pct. av rikets gj.snitt		**253,7**		**340,5**		**134,3**		**158,6**		**148,7**		**152,9**
I pct. av områdets gj.snitt		**331,4**		**420,0**		**135,7**		**196,9**		**159,7**		**123,0**
PERSONLIG TJENESTEYTING. BEDRIFTER 24/4 1953												
Spisesteder og restauranter	**8**		**10**		**18**		**16**		**11**		**403**	
Hoteller og pensjonater	**6**		**7**		**8**		**6**		**4**		**214**	
Vaskerier og renserier m. v.	**2**		**3**		**3**		**2**		**2**		**216**	
Barberere og herrefrisører	**3**		**4**		**14**		**6**		**4**		**207**	
Damefrisører m. v.	**7**		**8**		**16**		**12**		**7**		**380**	

30 STØRSTE BYER

Porsgrunn	Pct.	Sandefjord	Pct.	Sarpsborg	Pct.	Skien	Pct.	Stavanger	Pct.	Tromsø	Pct.	Trondheim	Pct.	Tønsberg	Pct.	Ålesund	Pct.
9 456		**6 724**		**13 234**		**15 150**		**50 647**		**10 931**		**56 669**		**12 211**		**18 527**	
2 189		1 453		3 072		3 394		10 264		2 093		11 025		2 444		3 729	
62	0,7	63	0,9	79	0,6	181	1,2	442	0,9	55	0,5	245	0,4	100	0,8	99	0,5
31	0,3	858	12,8	23	0,2	39	0,3	240	0,5	216	2,0	71	0,1	736	6,0	654	3,5
5 033	53,2	2 145	31,9	7 674	58,0	7 293	48,1	23 773	46,9	3 336	30,5	21 123	37,3	4 517	37,0	6 436	34,7
1 027	10,9	922	13,7	1 335	10,1	2 279	15,0	6 789	13,4	1 990	18,2	10 059	17,8	1 583	13,0	4 187	22,6
1 021	10,8	815	12,1	1 035	7,8	1 565	10,3	6 731	13,3	2 010	18,4	8 252	14,6	1 479	12,1	2 779	15,0
1 094	11,6	976	14,5	1 389	10,5	1 909	12,6	6 911	13,6	2 104	19,2	9 494	16,8	2 108	17,3	2 360	12,7
1 188	12,6	945	14,1	1 699	12,8	1 884	12,4	5 761	11,4	1 220	11,2	7 425	13,1	1 688	13,8	2 012	10,9
3 226		**2 285**		**4 433**		**5 192**		**16 228**		**3 392**		**19 029**		**4 156**		**5 784**	
544	16,9	533	23,3	773	17,4	906	17,6	3 092	19,1	632	18,6	4 498	23,6	945	22,7	1 093	18,9
1 761	54,6	1 114	48,8	2 328	52,5	2 805	54,0	7 889	48,6	1 513	44,6	8 826	46,4	2 104	50,6	2 592	44,8
830	25,7	537	23,5	1 161	26,2	1 305	25,1	4 526	27,9	997	29,4	4 810	25,3	942	22,7	1 695	29,3
91	2,8	101	4,4	171	3,9	176	3,4	721	4,4	250	7,4	895	4,7	165	4,0	404	7,0
8		**14**		**15**		**17**		**55**		**13**		**89**		**28**		**22**	
3	37,5	4	28,6	7	46,7	3	17,6	19	34,5	2	15,4	33	37,1	8	28,6	11	50,0
2	25,0	10	71,4	6	40,0	13	76,5	29	52,7	9	69,2	41	46,1	19	67,9	9	40,9
3	37,5	—	—	2	13,3	1	5,9	7	12,7	2	15,4	15	16,9	1	3,6	2	9,1
346		**276**		**383**		**411**		**1 932**		**755**		**3 106**		**1 013**		**558**	
19	5,5	29	10,5	56	14,6	23	5,6	140	7,2	14	1,9	223	7,2	57	5,6	64	11,5
33	9,5	247	89,5	136	35,5	304	74,0	702	36,3	267	35,4	1 061	34,2	554	54,7	211	37,8
294	85,0	—	—	191	49,9	84	20,4	1 090	56,4	474	62,8	1 822	58,7	402	39,7	283	50,7
10 284		**6 853**		**13 434**		**15 392**		**52 666**		**11 948**		**58 871**		**12 460**		**19 082**	
	0,3		**0,2**		**0,4**		**0,4**		**1,5**		**0,3**		**1,7**		**0,4**		**0,6**
	8,2		**4,8**		**8,1**		**12,3**		**35,1**		**7,8**		**25,2**		**8,8**		**19,6**
5 088	49,5	3 327	48,5	6 593	49,1	7 305	47,5	24 732	47,0	5 719	47,9	27 341	46,4	5 849	46,9	9 023	47,3
604		369		694		814		3 432		794		3 098		658		1 186	
666		389		891		901		2 675		837		3 624		662		1 298	
256		257		404		373		1 426		374		1 435		369		550	
2 193		1 404		2 770		3 038		10 923		2 485		12 069		2 505		3 745	
1 054		677		1 382		1 623		4 820		980		5 552		1 299		1 735	
315		231		452		556		1 456		249		1 563		356		509	
5 196	50,5	3 526	51,5	6 841	50,9	8 087	52,5	27 934	53,0	6 229	52,1	31 530	53,6	6 611	53,1	10 059	52,7
537		334		636		799		3 181		699		2 949		599		1 023	
599		404		814		828		2 621		760		3 493		647		1 214	
280		208		419		432		1 564		424		1 660		346		718	
2 118		1 325		2 800		3 258		12 122		2 683		13 195		2 749		4 104	
1 202		901		1 655		2 034		6 098		1 241		7 616		1 650		2 247	
460		354		517		736		2 348		422		2 617		620		753	
3 525		**2 330**		**4 506**		**5 286**		**16 946**		**3 725**		**19 848**		**4 252**		**5 996**	
	0,31		**0,67**		**0,34**		**÷0,15**		**0,41**		**0,29**		**0,20**		**0,09**		**0,05**
	1,46		**0,32**		**0,25**		**0,27**		**0,66**		**1,55**		**0,65**		**0,34**		**0,50**
4 546		**3 062**		**6 030**		**6 483**		**25 059**		**5 363**		**27 089**		**5 704**		**8 198**	
230	5,3	272	9,8	414	7,4	361	5,7	1 158	5,4	285	5,7	1 304	5,0	434	8,2	430	5,5
48 245		**32 909**		**66 530**		**67 170**		**214 992**		**47 287**		**256 710**		**58 504**		**75 591**	
10 610		**10 750**		**11 030**		**10 360**		**8 580**		**8 820**		**9 480**		**10 260**		**9 220**	
	123,1		**124,7**		**128,0**		**120,2**		**99,5**		**102,3**		**110,0**		**119,0**		**107,0**
	120,8		**118,9**		**118,7**		**118,0**		**99,7**		**135,5**		**126,6**		**113,5**		**125,1**
13 690		**14 120**		**14 760**		**12 710**		**12 690**		**12 690**		**12 930**		**13 760**		**12 610**	
114		**104**		**142**		**191**		**551**		**120**		**538**		**192**		**265**	
99 126		**24 433**		**357 499**		**128 786**		**322 833**		**31 533**		**330 704**		**121 395**		**111 471**	
	0,7		**0,2**		**2,5**		**0,9**		**2,3**		**0,2**		**2,3**		**0,9**		**0,8**
	11,4		**4,0**		**23,7**		**14,8**		**39,8**		**15,4**		**52,8**		**20,0**		**30,5**
232		**253**		**346**		**358**		**1 002**		**240**		**1 068**		**397**		**393**	
124	53,4	124	49,0	216	62,4	192	53,6	626	62,5	132	55,0	605	56,6	201	50,6	215	54,7
102		79		137		166		437		110		491		135		178	
30		19		46		66		184		41		149		45		51	
4		2		3		—		1		2		6		2		6	
40		34		45		42		122		35		148		47		56	
83	35,8	96	37,9	92	26,6	124	34,6	292	29,1	88	36,7	332	31,1	133	33,5	133	33,8
46		55		52		64		148		57		185		76		76	
25	10,8	33	13,0	38	11,0	42	11,7	84	8,4	20	8,3	131	12,3	63	15,9	45	11,5
51 712		**60 291**		**77 304**		**89 314**		**248 942**		**67 252**		**335 592**		**103 094**		**101 507**	
	0,6		**0,7**		**0,9**		**1,0**		**2,9**		**0,8**		**3,9**		**1,2**		**1,2**
	17,2		**16,6**		**18,3**		**29,7**		**60,6**		**23,5**		**60,1**		**28,4**		**52,5**
17 857	34,5	17 069	28,3	26 741	34,6	29 306	32,8	82 276	33,1	24 163	35,9	106 826	31,8	29 328	28,4	32 608	32,1
16 082		14 161		23 378		26 420		71 658		21 266		95 109		25 163		28 079	
6 607 }				9 339		12 126 }						32 377 }				9 625	
965 }		4 297		836		— }		35 874		9 836		1 290 }		8 739		1 386	
3 797		3 313		4 634		4 368		13 351		4 528		22 145		5 743		6 384	
19 298	37,3	24 276	40,3	29 577	38,3	39 510	44,2	84 926	34,1	31 844	47,4	124 985	37,2	47 246	45,8	41 077	40,5
12 657		16 645		19 383		23 861		55 207		20 678		76 894		28 867		26 647	
14 557	28,2	18 946	31,4	20 986	27,1	20 498	23,0	81 740	32,8	11 245	16,7	103 781	30,9	26 520	25,7	27 822	27,4
16 030		**26 390**		**17 440**		**17 200**		**15 340**		**19 830**		**17 640**		**24 810**		**17 550**	
	181,5		**298,9**		**197,5**		**194,8**		**173,7**		**224,6**		**199,8**		**281,0**		**198,8**
	195,0		**299,9**		**199,5**		**209,2**		**150,5**		**240,4**		**200,9**		**281,9**		**228,5**
12		**13**		**20**		**20**		**59**		**13**		**75**		**23**		**30**	
1		**4**		**8**		**13**		**26**		**8**		**42**		**8**		**11**	
2		**9**		**6**		**10**		**25**		**4**		**17**		**6**		**8**	
6		**9**		**12**		**13**		**40**		**6**		**43**		**15**		**14**	
13		**16**		**18**		**20**		**35**		**15**		**74**		**19**		**21**	

SAMLETABLÅ FOR ALL RANGERING I

		Hj.hørende befolkn. 1/1 1956	Pct. bosatt i byer og hussaml. 1/12 1950	Gj.snittlig årlig bef.-tilvekst 1950/1956	Antatt inntekt for IPS 1955	Antatt inntekt pr. priv. hush. 1955	IPS med innt. kr. 20 000 og mer 1955	Detaljomsetning i alt 1952	Detj.oms. 1952 pr. priv. hush. 1950
Handelsområdene									
11	Hovedstadens h.o.	1	1	11	1	1	1	1	1
33	Søndre Bergenhus h.o.	2	7	12	2	8	2	2	5
43	Søndre Trøndelag h.o.	3	13	20	3	10	4	3	4
12	Ytre Østfold h.o.	4	2	10	4	2	3	4	6
53	N. Troms og Finnmark h.o.	5	15	9	10	15	11	10	9
31	Jæren og Ryfylke h.o.	6	3	1	6	4	6	5	2
17	Nedre Buskerud h.o.	7	6	14	5	3	7	6	7
18	Ytre Vestfold h.o.	8	5	7	7	5	5	7	3
13	Hedemarken og Østerd. h.o.	9	21	21	9	9	9	9	11
19	Telemarkvassdraget h.o.	10	4	8	8	6	8	8	10
52	N. Nordland og S. Troms h.o.	11	14	17	13	20	15	12	20
35	Sunnmøre h.o.	12	10	5	12	14	12	11	16
44	Nordre Trøndelag h.o.	13	23	15	14	21	18	15	18
51	Vestfjorden h.o.	14	17	13	16	18	16	13	13
34	Nordre Bergenhus h.o.	15	25	25	17	17	22	20	25
21	Østre Sørlandet h.o.	16	9	24	18	24	17	17	21
15	Vestoppland h.o.	17	21	19	15	13	14	16	14
22	Midtre Sørlandet h.o.	18	8	1	11	6	10	14	8
32	Haugaland h.o.	19	11	16	19	22	13	18	17
45	Søndre Nordland h.o.	20	19	3	22	25	24	21	23
14	Gudbrandsdalen h.o.	21	24	22	20	12	20	19	12
23	Vestre Sørlandet h.o.	22	12	23	21	23	21	22	24
42	Nordmøre h.o.	23	16	6	23	16	23	24	22
16	Øvre Buskerud h.o.	24	18	18	24	11	19	23	15
41	Romsdal h.o.	25	20	3	25	19	25	25	19
Handelsdistriktene									
111	Oslo h.d.	1	1	30	1	1	1	1	1
331	Bergen h.d.	2	3	20	2	8	2	2	3
431	Trondheim h.d.	3	4	25	3	11	3	3	2
171	Drammen h.d.	4	9	28	4	4	4	5	18
311	Stavanger h.d.	5	5	18	5	20	5	4	4
131	Hamar h.d.	6	56	53	8	30	9	6	21
123	Fredrikstad h.d.	7	5	41	7	14	8	8	26
221	Kristiansand h. d.	8	12	8	6	10	6	7	15
182	Tønsberg h.d.	9	32	35	9	23	7	9	23
351	Ålesund h.d.	10	21	14	14	29	12	10	9
132	Elverum/Rena h.d.	11	86	79	16	42	18	15	47
151	Gjøvik h.d.	12	53	33	13	27	16	12	19
122	Sarpsborg h.d.	13	13	35	11	3	11	11	17
113	Lillestrøm h.d.	14	11	5	10	2	10	25	57
192	Skien h.d.	15	8	12	12	18	15	13	24
531	Tromsø h.d.	16	45	40	23	49	26	16	27
511	Bodø h.d.	17	51	9	22	53	25	19	29
321	Haugesund h.d.	18	19	22	21	63	17	14	15
124	Moss h.d.	19	15	15	15	6	13	17	33
421	Kristiansund h.d.	20	30	49	29	66	29	26	45
442	Steinkjer h.d.	21	60	30	34	59	41	31	44
114	Askim/Mysen h.d.	22	54	82	19	34	21	27	50
118	Øvre Romerike h.d.	23	83	21	20	26	34	36	54
184	Larvik h.d.	24	26	44	18	22	22	20	30
521	Narvik h.d.	25	24	57	32	41	35	28	34
436	Stjørdalshalsen h.d.	26	75	62	37	58	48	42	72
191	Porsgrunn h.d.	27	7	7	17	13	19	18	14
116	Kongsvinger h.d.	28	77	88	31	35	37	30	40
211	Arendal h.d.	29	16	65	35	54	31	22	20
172	Dramselva h.d.	30	71	69	28	38	36	37	67
161	Hønefoss h.d.	31	47	37	24	24	26	23	28
525	Stokmarknes/Sortland h.d.	32	87	66	51	112	58	43	71
514	Svolvær h.d.	33	52	72	46	103	57	29	13
141	Lillehammer h.d.	34	49	53	33	25	33	21	8
523	Harstad h.d.	35	28	32	42	69	44	38	41
181	Horten/Holmestrand h.d.	36	14	11	26	21	24	34	38
183	Sandefjord h.d.	37	10	17	27	16	14	24	11
121	Halden h.d.	38	18	47	25	15	22	32	42
453	Mo h.d.	39	39	2	38	39	45	41	31
117	Årnes/Skarnes h.d.	40	110	103	41	40	46	47	84
194	Rjukan/Notodden h.d.	41	25	59	30	12	19	35	36
344	Indre Sogn h.d.	42	75	81	43	47	51	48	90
313	Sandnes h.d.	43	20	3	36	9	28	33	7
532	Finnsnes h.d.	44	103	57	56	84	74	51	63
432	Orkanger h.d.	45	59	100	45	65	64	46	64
334	Ytre Nordhordland h.d.	46	119	107	60	109	89	90	118
173	Kongsberg h.d.	47	40	61	39	37	39	39	39
333	Indre Nordhordland h.d.	48	48	46	44	51	60	64	106
336	Ytre Hardangerfjord h.d.	49	83	47	63	99	80	57	83
352	Ytre Sunnmøre h.d.	50	74	19	62	87	53	68	93
143	Otta h.d.	51	95	99	52	48	59	49	56
441	Levanger h.d.	52	69	60	53	81	52	45	47
112	Drøbak/Ski h.d.	53	34	6	40	17	30	61	85
434	Nedre Gauldal h.d.	54	115	83	55	43	70	66	81
537	Vadsø/Kirkenes h.d.	55	29	52	50	32	40	44	25
412	Ytre Romsdal h.d.	56	101	63	70	96	88	96	116
454	Sandnessjøen h.d.	57	81	101	92	118	92	81	108
335	Øygarden h.d.	58	109	70	68	70	50	106	118
193	Midt-Telemark h.d.	59	73	107	58	80	82	55	78
339	Voss h.d.	60	70	89	59	79	66	58	74
233	Flekkefjord h.d.	61	43	91	65	93	55	52	61
312	Bryne h.d.	62	55	16	47	7	32	54	37
115	Nedre Romerike h.d.	63	105	67	54	44	61	71	98
438	Nordre Fosen h.d.	64	111	70	81	99	100	74	88
411	Molde h.d.	65	33	4	49	45	42	40	5
153	Fagernes h.d.	66	105	98	69	98	87	63	76
162	Hallingdal h.d.	67	89	85	61	83	54	59	75
119	Hadeland h.d.	68	85	85	64	75	74	70	96
345	Indre Nordfjord h.d.	69	94	92	83	91	105	75	79
534	Altafjord h.d.	70	58	27	91	105	98	73	49
512	Indre Salten h.d.	71	62	80	67	46	56	69	59
234	Egersund h.d.	72	37	67	57	30	49	50	43
533	Lyngenfjord h.d.	73	96	41	101	113	107	97	99
353	Ørstavik/Volda h.d.	74	46	37	79	97	77	84	99
142	Vinstra/Vålebru h.d.	75	93	94	72	61	83	79	77
152	Dokka h.d.	76	102	78	75	89	72	80	92
215	Kragerø h.d.	77	35	96	66	77	67	65	65
322	Kopervik h.d.	78	23	28	71	78	43	72	58
338	Odda h.d.	79	22	76	48	5	38	56	46
445	Rørvik h.d.	80	91	102	97	116	106	86	94
536	Honningsvåg h.d.	81	31	13	87	73	90	62	11
343	Ytre Sogn h.d.	82	66	105	77	62	91	91	101
341	Florø h.d.	83	72	63	85	71	72	83	61
537	Hammerfest h.d.	84	27	10	73	36	47	60	10
443	Namsos h.d.	85	40	25	78	73	63	53	22
354	Indre Sunnmøre h.d.	86	62	55	76	56	85	87	91
133	Tynset h.d.	87	97	92	88	72	92	76	52
332	Osøyri h.d.	88	92	45	82	52	80	100	107
231	Mandal h.d.	89	36	73	80	88	68	77	82
422	Indre Nordmøre h.d.	90	104	1	74	19	71	85	32
452	Mosjøen h.d.	91	57	24	84	63	77	67	35
324	Bømlafjord h.d.	92	100	76	98	108	94	111	117
346	Måløy h.d.	93	78	34	90	50	65	88	51
323	Ind. Haugesundhalvøya h.d.	94	108	113	96	106	113	94	97
232	Farsund h.d.	95	42	94	93	111	69	78	68
439	Ytre Fosen h.d.	96	80	104	115	119	115	108	112
444	Indre Namdal h.d.	97	113	39	89	60	102	95	69
451	Brønnøysund h.d.	98	88	111	111	117	107	104	105
524	Andfjorden h.d.	99	17	43	107	102	99	107	104
435	Røros h.d.	100	68	113	100	82	111	89	53
423	Ytre Nordmøre h.d.	101	90	115	113	114	117	115	114
314	Indre Ryfylke h.d.	102	65	83	94	68	97	109	111
437	Indre Fosen h.d.	103	117	107	110	104	116	112	110
337	Midtre Hardangerfj. h.d.	104	82	49	95	66	83	101	80
315	Sauda/Sand h.d.	105	38	89	86	28	61	92	55
212	Grimstad h.d.	106	67	75	102	94	79	93	65
522	Setermoen/Sjøvegan h.d.	107	79	55	109	57	111	110	87
213	Tvedestrand h.d.	108	44	106	106	115	95	103	95
195	Vest-Telemark h.d.	109	115	116	105	92	117	102	86
433	Oppdal h.d.	110	107	74	108	55	100	105	69
413	Åndalsnes h.d.	111	62	51	99	85	95	98	73
342	Indre Sunnfjord h.d.	112	114	112	112	86	104	114	101
214	Risør h.d.	113	50	85	103	75	76	99	59
513	Ytre Salten h.d.	114	118	118	118	109	119	117	113
538	Vardø h.d.	115	2	22	104	33	85	82	6
223	Setesdal h.d.	116	99	117	116	107	110	116	103
222	Lillesand h.d.	117	61	110	114	90	102	113	89
216	Åmli/Tveitsund h.d.	118	98	97	117	95	113	118	109
224	Indre Vest-Agder h.d.	119	111	119	119	101	109	119	115

SAMLETABLÅ FOR ALL RANGERING II

		Hj.hørende befolkn. 1/1 1956	Antatt inntekt for IPS 1955	Ant. innt. pr. priv. hush. 1955	IPS med innt. kr. 20 000 og mer 1955	Detaljomsetning i alt 1952	Detj.oms. 1952 pr. priv. hush. 1950
Byene							
0301	Oslo	1	1	1	1	1	46
1301	Bergen	2	2	18	2	2	42
1601	Trondheim	3	3	30	3	3	23
1103	Stavanger	4	4	34	4	4	38
0602	Drammen	5	5	4	5	5	21
1001	Kristiansand	6	6	8	6	6	43
1106	Haugesund	7	9	50	8	12	39
0104	Moss	8	7	6	7	14	53
1501	Ålesund	9	8	36	10	9	24
1503	Kristiansund	10	13	41	15	23	57
0806	Skien	11	10	33	14	11	27
0103	Fredrikstad	12	12	12	12	7	13
0102	Sarpsborg	13	11	5	11	13	25
0703	Horten	14	15	26	17	29	60
0705	Tønsberg	15	16	14	9	8	12
0401	Hamar	16	14	16	12	10	16
1805	Narvik	17	17	13	23	26	44
1902	Tromsø	18	20	34	16	15	18
0903	Arendal	19	23	39	21	16	26
0707	Larvik	20	19	20	24	20	28
0805	Porsgrunn	21	18	15	22	24	36
1804	Bodø	22	22	23	19	22	14
0101	Halden	23	21	21	20	21	37
0604	Kongsberg	24	24	29	26	30	49
0502	Gjøvik	25	25	16	25	18	6
0807	Notodden	26	26	21	32	33	48
1502	Molde	27	29	46	27	28	5
1803	Mo	28	28	8	33	34	15
0706	Sandefjord	29	27	10	18	17	10
0501	Lillehammer	30	30	19	29	19	11
1703	Namsos	31	34	42	36	36	20
2001	Hammerfest	32	31	7	31	39	35
1002	Mandal	33	36	47	36	40	52
0801	Kragerø	34	38	57	42	43	59
1901	Harstad	35	35	3	34	31	7
1702	Steinkjer	36	37	43	35	32	9
1102	Sandnes	37	32	2	27	25	1
1101	Egersund	38	39	48	49	38	32
1802	Mosjøen	39	40	52	41	41	29
0601	Hønefoss	40	33	11	30	27	2
1806	Svolvær	41	41	44	42	35	8
2002	Vardø	42	42	23	49	50	55
1004	Flekkefjord	43	43	51	39	42	22
0901	Risør	44	45	56	45	48	58
2003	Vadsø	45	44	27	40	49	45
0203	Drøbak	46	47	32	44	53	56
0804	Brevik	47	48	28	53	51	47
0904	Grimstad	48	50	54	47	46	34
0402	Kongsvinger	49	46	31	38	37	3
0702	Holmestrand	50	49	37	45	45	33
0802	Langesund	51	51	40	55	57	61
1401	Florø	52	55	58	52	47	17
1003	Farsund	53	52	49	48	52	31
1105	Kopervik	54	56	55	54	54	41
1801	Brønnøysund	55	57	62	59	58	40
1701	Levanger	56	53	25	51	44	4
0708	Stavern	57	54	38	55	61	62
1104	Skudeneshavn	58	59	64	58	59	50
0701	Svelvik	59	58	45	57	60	51
0905	Lillesand	60	60	63	60	56	30
0902	Tvedestrand	61	61	59	61	55	19
0803	Stathelle	62	62	53	63	62	54
0704	Åsgårdstrand	63	64	61	62	64	64
0201	Son	64	63	60	64	63	63
De 300 største herreder							
0219	Bærum	1	1	1	1	1	126
1660	Strinda	2	2	23	3	24	652
1249	Fana	3	3	16	2	4	369
0724	Sandar	4	4	84	5	31	599
1126	Hetland	5	7	70	16	33	509
1248	Laksevåg	6	8	55	19	17	254
1123	Høyland	7	10	48	17	68	593
0412	Ringsaker	8	14	88	28	8	162
0132	Glemmen	9	6	40	6	59	616
0220	Asker	10	5	4	4	14	215
1531	Borgund	11	19	101	20	45	443
0721	Sem	12	12	77	10	60	578
0613	Norderhov	13	15	71	30	61	577
0812	Gjerpen	14	13	61	33	86	628
0712	Skoger	15	9	19	8	78	625
0427	Elverum	16	23	117	18	2	17
1934	Tromsøysund	17	37	190	54	99	589
0626	Lier	18	16	17	11	28	416
0624	Øvre Eiker	19	20	80	37	11	104
0722	Nøtterøy	20	21	134	9	58	537
0623	Modum	21	28	140	31	7	88
0130	Tune	22	17	21	24	29	240
0237	Eidsvoll	23	29	113	33	6	70
0524	Fåberg	24	32	58	39	133	632
0236	Nes	25	38	120	55	26	209
0231	Skedsmo	26	11	7	12	18	110
1012	Oddernes	27	22	39	13	108	534
0818	Solum	28	24	50	61	102	578
1866	Hadsel	29	66	548	104	30	194
0528	Østre Toten	30	42	202	46	19	115
0235	Ullensaker	31	30	28	36	12	27
0813	Eidanger	32	26	40	25	92	495
0625	Nedre Eiker	33	25	47	35	16	76
0115	Skjeberg	34	34	24	49	57	337
1235	Voss	35	45	257	59	15	63
1250	Haus	36	41	142	73	38	228
0134	Onsøy	37	39	87	43	62	365
1843	Bodin	38	51	162	68	148	605
2030	Sør-Varanger	39	40	32	26	10	17
0417	Stange	40	50	121	52	46	228
0232	Lillestrøm	41	18	5	7	3	8
0826	Tinn	42	31	25	14	9	35
0230	Lørenskog	43	27	6	22	77	411
1228	Odda	44	33	10	21	13	31
0124	Askim	45	35	31	15	5	19
1247	Askøy	46	57	177	129	131	528
1721	Verdal	47	70	370	108	20	52
0527	Vardal	48	44	95	66	127	611
1841	Fauske	49	54	110	48	23	49
1931	Lenvik	50	89	340	174	40	73
0428	Trysil	51	65	174	62	36	99
0529	Vestre Toten	52	36	8	27	22	55
1255	Åsane	53	48	75	32	167	557
0116	Berg	54	43	60	43	181	647
1833	Nord-Rana	55	63	161	201	135	519
0419	Sør-Odal	56	62	150	58	32	100
0414	Vang	57	59	94	81	143	523
0627	Røyken	58	49	56	50	72	316
0423	Grue	59	71	147	78	52	129
1515	Herøy	60	99	309	68	87	185
0420	Eidskog	61	67	125	101	37	80
1837	Meløy	62	94	183	74	74	121
0727	Hedrum	63	58	65	57	79	280
0113	Borge	64	52	35	93	67	240
0628	Hurum	65	53	66	66	39	144
0213	Ski	66	46	30	29	44	86
0117	Idd	67	56	61	64	314	664
0233	Nittedal	68	55	37	47	96	288
0425	Åsnes	69	79	188	76	55	121
0416	Romedal	70	100	267	101	106	327
0535	Brandbu	71	88	262	108	48	86
0413	Furnes	72	73	149	75	35	37
1544	Bolsøy	73	91	247	108	228	653
1221	Stord	74	95	228	108	49	43
0415	Løten	75	90	267	101	76	249
0217	Oppegård	76	47	12	23	93	307
1243	Os	77	78	95	81	95	172
0125	Eidsberg	78	84	179	88	236	639
1912	Sandtorg	79	109	285	119	249	604
2012	Alta	80	147	432	166	43	14
1153	Skåre	81	101	308	98	311	648
1238	Kvam	82	83	126	85	51	51
0421	Vinger	83	82	101	122	177	512
1014	Vennesla	84	60	11	50	103	160
0518	Nord-Fron	85	115	229	129	66	82
1124	Sola	86	68	22	45	97	127
1867	Bø	87	211	648	235	110	214
0136	Rygge	88	64	15	76	204	477
1870	Sortland	89	127	336	93	53	35
1251	Bruvik	90	76	105	179	82	200
0726	Brunlanes	91	87	166	117	251	641
1855	Ankenes	92	113	239	342	196	519
0720	Stokke	93	80	86	81	164	488
0542	Nord-Aurdal	94	114	386	122	34	33
1135	Sauda	95	61	18	56	41	34
1714	Stjørdal	96	81	97	91	27	13
0214	Ås	97	69	54	39	132	329
1121	Time	97	77	44	41	25	9
0520	Ringebu	99	116	184	207	94	155
1224	Kvinnherad	100	142	514	244	101	210
0418	Nord-Odal	101	117	219	179	104	222
1636	Meldal	102	96	90	120	63	61
1519	Volda	103	135	539	146	89	207
1520	Ørsta	104	110	313	146	85	150
1149	Åkra	105	122	194	42	90	94
1634	Oppdal	106	128	205	120	75	68
0429	Åmot	107	97	131	81	54	54
0128	Rakkestad	108	86	73	71	50	56
1865	Vågan	109	159	497	207	56	40
0238	Nannestad	110	102	128	134	158	415
0534	Gran	111	129	372	207	137	365
1120	Klepp	112	93	14	37	176	351
1246	Fjell	112	136	196	108	239	525
0920	Øyestad	114	134	351	288	270	594
0923	Fjære	115	145	522	174	222	573
0725	Tjølling	116	98	121	79	237	590
1130	Strand	117	108	139	159	141	323
1914	Trondenes	118	133	313	221	285	585
0216	Nesodden	119	72	53	52	105	228
1933	Balsfjord	120	212	500	413	248	470

SAMLETABLÅ FOR ALL RANGERING II

De 300 største herreder (forts.)

		Hj.hørende befolkn. 1/1 1956	Antatt inntekt for IPS 1955	Ant. innt. pr. priv. hush. 1955	IPS med innt. kr. 20 000 og mer 1955	Detaljomsetning i alt 1952	Detj.oms 1952 pr priv. hush. 1950
1554	Bremsnes	121	146	468	187	229	583
1258	Herdla	122	162	449	256	272	594
0717	Borre	123	92	104	106	207	562
1924	Målselv	124	144	271	166	80	45
1941	Skjervøy	125	179	345	256	113	78
2019	Nordkapp	126	125	98	122	42	5
1663	Malvik	127	105	116	201	126	265
0133	Kråkerøy	128	74	36	86	268	611
1563	Sunndal	129	75	3	71	71	2
0533	Lunner	130	119	241	191	123	297
0426	Våler	131	120	111	88	120	204
1041	Lista	132	153	514	174	179	477
0713	Sande	133	106	151	108	165	421
1534	Haram	134	148	286	166	174	319
0814	Bamble	135	111	119	268	198	481
0817	Drangedal	136	141	319	201	115	226
1860	Buksnes	137	207	501	231	124	116
1424	Årdal	138	85	2	134	84	15
1220	Bremnes	139	175	351	256	191	347
0422	Brandval	140	130	146	138	145	285
1862	Borge	141	294	664	342	226	429
1528	Sykkylven	142	132	229	191	162	267
1840	Saltdal	143	150	214	142	128	192
1416	Kyrkjebø	144	104	52	129	70	66
0532	Jevnaker	145	107	103	86	83	100
1719	Skogn	146	160	298	142	244	511
1664	Selbu	147	188	437	256	119	153
1838	Gildeskål	148	240	590	323	175	335
1147	Avaldsnes	149	177	499	268	331	631
1621	Ørland	150	143	156	179	114	77
1620	Nord-Frøya	151	306	672	288	182	340
0619	Ål	152	151	442	159	117	239
0227	Fet	153	103	32	108	186	347
0819	Holla	154	118	105	153	91	88
0536	Søndre Land	155	154	301	122	139	242
0437	Tynset	156	165	319	159	65	22
0211	Vestby	157	121	153	93	205	470
0411	Nes	158	172	338	201	125	181
0823	Heddal	159	126	81	191	320	619
1854	Ballangen	160	238	575	323	185	297
1638	Orkdal	161	156	402	268	187	437
1263	Lindås	162	237	604	382	317	607
0540	Sør-Aurdal	163	183	424	231	161	280
0715	Botne	164	131	114	142	297	533
0226	Sørum	165	124	50	105	160	236
0430	Stor-Elvdal	166	149	282	138	107	131
0222	Nordre Høland	167	157	205	235	118	111
0621	Sigdal	168	191	502	256	147	260
0122	Trøgstad	169	155	210	166	140	212
0515	Vågå	170	189	244	191	168	190
0620	Hol	171	123	112	68	100	97
0522	Østre Gausdal	172	185	200	207	151	142
1851	Lødingen	173	206	357	166	136	96
1116	Eigersund	174	138	79	129	574	672
1429	Fjaler	175	190	223	221	238	362
0822	Sauherad	176	163	279	201	159	270
1750	Vikna	177	251	558	244	109	65
1824	Vefsn	178	182	249	268	277	428
0229	Enebakk	179	158	192	146	223	408
0521	Øyer	180	196	315	215	214	343
1535	Vestnes	181	203	504	256	216	391
1731	Sparbu	182	213	303	301	292	466
1223	Tysnes	183	321	666	497	265	509
0538	Nordre Land	184	169	277	142	73	23
1445	Gloppen	185	219	463	215	146	170
1420	Sogndal	186	176	211	122	138	133
1441	Selje	187	244	415	244	312	506
0821	Bø	188	198	477	276	111	125
0914	Holt	189	201	653	221	289	522
0519	Sør-Fron	190	210	376	235	221	340
0135	Råde	191	139	34	185	263	378
1539	Grytten	192	140	218	108	64	19
1442	Davik	193	284	432	413	318	456
1720	Frol	194	200	423	159	589	674
0228	Rælingen	195	112	20	98	356	609
1560	Tingvoll	196	215	402	276	130	106
1744	Overhalla	197	223	366	221	171	171
1018	Søgne	198	171	207	138	233	353
1037	Kvinesdal	199	248	595	191	149	187
1653	Melhus	200	168	85	108	173	155
1868	Øksnes	201	320	507	413	201	111
1911	Kvæfjord	202	286	529	382	262	372
1439	Sør-Vågsøy	203	137	28	60	447	3
1125	Madla	204	164	145	122	320	356
2013	Talvik	205	311	532	362	190	143
1443	Eid	206	253	478	288	129	67
0424	Hof	207	193	186	146	183	195
1119	Nærbø	208	170	27	91	142	37
1566	Surnadal	209	208	166	301	122	41
1517	Hareid	210	205	195	146	203	172
0614	Ådal	211	166	174	191	232	386
1438	Bremanger	212	186	105	153	254	309
2020	Kistrand	213	318	534	456	144	46
1850	Tysfjord	214	264	351	288	273	351
1849	Hamarøy	215	326	594	301	264	363
1150	Skudenes	216	282	545	215	399	616
0131	Rolvsøy	217	152	75	276	417	627
1244	Austevoll	218	228	155	96	373	506
1548	Fræna	219	287	512	342	430	630
0517	Sel	220	178	100	146	98	16
1111	Sokndal	221	161	82	117	194	236
1624	Rissa	222	277	427	323	247	275
1711	Meråker	223	180	160	159	153	119
1828	Nesna	224	315	638	244	274	435
0525	Biri	225	249	429	221	217	288
0829	Kviteseid	226	225	361	413	150	140
1118	Varhaug	227	216	61	96	184	63
0629	Ytre Sandsvær	228	181	229	244	199	291
1861	Hol	229	280	412	235	112	24
0815	Skåtøy	230	265	539	362	370	605
1736	Snåsa	231	232	265	362	157	83
1940	Kåfjord	231	431	658	615	350	394
0224	Aurskog	233	204	242	191	208	260
1654	Leinstrand	234	173	83	153	156	75
1729	Inderøy	235	268	349	201	243	267
1447	Innvik	236	300	304	382	286	270
0921	Tromøy	237	222	390	191	365	566
0913	Søndeled	238	234	384	235	423	638
1222	Fitjar	239	296	476	342	188	111
1432	Førde	240	214	196	179	134	50
1516	Ulstein	241	231	257	235	169	83
0719	Andebu	242	192	158	323	252	356
1428	Askvoll	243	259	255	256	219	208
0820	Lunde	244	241	464	342	155	148
1873	Andenes	244	202	180	207	178	88
0512	Lesja	246	257	307	342	193	154
0111	Hvaler	247	244	493	179	302	556
1245	Sund	248	242	184	106	352	461
1845	Sørfold	249	355	602	555	329	443
2018	Måsøy	250	278	267	221	189	60
1122	Gjestal	251	174	49	98	180	133
1717	Frosta	252	293	399	174	353	503
0513	Skjåk	253	267	214	301	195	94
1437	Kinn	254	303	494	456	658	678
1514	Sande	255	328	510	362	349	422
0511	Dovre	256	221	136	166	197	159
1417	Vik	257	266	355	323	245	292
1834	Lurøy	258	384	645	382	367	493
1925	Sørreisa	259	329	429	268	313	319
0723	Tjøme	260	184	169	122	210	280
1936	Karlsøy	261	375	580	678	458	625
0531	Kolbu	262	273	385	244	279	323
1430	Gaular	262	317	530	382	322	456
1019	Halse og Harkmark	264	230	404	301	673	680
1922	Bardu	265	194	26	362	202	57
1718	Leksvik	266	366	624	555	310	394
1811	Bindal	267	340	547	323	283	321
1733	Egge	268	224	239	276	626	673
1152	Torvastad	269	236	255	276	433	598
0514	Lom	270	281	219	256	209	133
0544	Øystre Slidre	271	283	491	382	225	269
0616	Nes	272	247	392	301	152	92
1448	Stryn	273	302	315	497	212	118
0215	Frogn	274	187	133	153	468	651
0828	Seljord	274	279	400	456	206	220
1830	Korgen	276	217	45	244	171	25
1639	Orkanger	277	195	115	138	88	11
1726	Malm	278	197	37	185	253	121
1836	Rødøy	279	438	650	615	427	578
1821	Sandnessjøen	280	246	293	134	81	4
0123	Spydeberg	281	235	222	159	166	103
1525	Stranda	281	199	46	146	170	48
0617	Gol	283	250	334	288	154	81
1640	Røros	284	227	334	207	69	10
1712	Hegra	285	298	329	362	230	161
1921	Salangen	286	323	343	382	224	116
1938	Lyngen	287	383	574	382	339	343
1032	Lyngdal	288	310	584	231	121	37
0716	Våle	289	233	162	187	281	335
0138	Hobøl	290	226	177	187	292	403
0919	Froland	290	274	336	301	358	487
0612	Hole	292	229	198	215	163	69
0523	Vestre Gausdal	293	301	284	288	261	200
1532	Giske	293	218	57	90	491	633
0539	Torpa	295	342	538	382	370	495
1212	Skånevik	296	291	363	456	246	270
1635	Rennebu	297	290	249	413	363	417
1814	Brønnøy	298	471	673	555	545	662
1411	Gulen	299	402	658	413	379	550
2028	Båtsfjord	300	275	214	244	116	11

RANGERING ETTER HJEMMEHØRENDE BEFOLKNING 1/1 1956

Riket = 3 445 673

Handelsområdene

Rangerings nr.	Enhetenes nr.	Enhetenes nr. og navn	Tallverdi
1	11	Hovedstadens h.o.	748 201
2	33	Søndre Bergenhus h.o.	314 686
3	43	Søndre Trøndelag h.o.	233 637
4	12	Ytre Østfold h.o.	165 212
5	53	N. Troms og Finnmark h.o.	152 298
6	31	Jæren og Ryfylke h.o.	150 074
7	17	Nedre Buskerud h.o.	143 944
8	18	Ytre Vestfold h.o.	141 348
9	13	Hedemarken og Østerdalene h.o.	128 898
10	19	Telemarksvassdraget h.o.	124 948
11	52	N. Nordland og S. Troms h.o.	108 972
12	35	Sunnmøre h.o.	97 340
13	44	Nordre Trøndelag h.o.	95 554
14	51	Vestfjorden h.o.	93 648
15	34	Nordre Bergenhus h.o.	90 873
16	21	Østre Sørlandet h.o.	80 001
17	15	Vestoppland h.o.	78 396
18	22	Midtre Sørlandet h.o.	77 400
19	32	Haugaland h.o.	77 289
20	45	Søndre Nordland h.o.	67 935
21	14	Gudbrandsdalen h.o.	64 787
22	23	Vestre Sørlandet h.o.	59 080
23	42	Nordmøre h.o.	58 632
24	16	Øvre Buskerud h.o.	47 253
25	41	Romsdal h.o.	45 267

Handelsdistriktene

Rangerings nr.	Enhetenes nr.	Enhetenes nr. og navn	Tallverdi
1	111	Oslo h.d.	530 212
2	331	Bergen h.d.	175 024
3	431	Trondheim h.d.	99 756
4	171	Drammen h.d.	91 731
5	311	Stavanger h.d.	87 647
6	131	Hamar h.d.	68 941
7	123	Fredrikstad h.d.	58 754
8	221	Kristiansand h.d.	58 392
9	182	Tønsberg h.d.	54 086
10	351	Ålesund h.d.	46 991
11	132	Elverum/Rena h.d.	46 870
12	151	Gjøvik h.d.	45 953
13	122	Sarpsborg h.d.	44 004
14	113	Lillestrøm h.d.	41 776
15	192	Skien h.d.	41 725
16	531	Tromsø h.d.	41 512
17	511	Bodø h.d.	40 552
18	321	Haugesund h.d.	37 722
19	124	Moss h.d.	36 198
20	421	Kristiansund h.d.	35 182
21	442	Steinkjer h.d.	34 559
22	114	Askim/Mysen h.d.	33 650
23	118	Øvre Romerike h.d.	33 078
24	184	Larvik h.d.	32 959
25	521	Narvik h.d.	31 902
26	436	Stjørdalshalsen h.d.	31 158
27	191	Porsgrunn h.d.	30 887
28	116	Kongsvinger h.d.	30 760
29	211	Arendal h.d.	30 394
30	172	Dramselva h.d.	30 278
31	161	Hønefoss h.d.	30 220
32	525	Stokmarknes/Sortland h.d.	28 463
33	514	Svolvær h.d.	28 416
34	141	Lillehammer h.d.	28 341
35	523	Harstad h.d.	27 847
36	181	Horten/Holmestand h.d.	27 341
37	183	Sandefjord h.d.	26 962
38	121	Halden h.d.	26 256
39	453	Mo h.d.	25 472
40	117	Årnes/Skarnes h.d.	24 854
41	194	Rjukan/Notodden h.d.	24 774
42	344	Indre Sogn h.d.	24 541
43	313	Sandnes h.d.	24 084
44	532	Finnsnes h.d.	23 519
45	432	Orkanger h.d.	23 503
46	334	Ytre Nordhordland h.d.	22 748
47	173	Kongsberg h.d.	21 935
48	333	Indre Nordhordland h.d.	21 442
49	336	Ytre Hardangerfjord h.d.	21 222
50	352	Ytre Sunnmøre h.d.	21 205
51	143	Otta h.d.	21 168
52	441	Levanger h.d.	20 360
53	112	Drøbak/Ski h.d.	19 380
54	434	Nedre Gauldal h.d.	18 964
55	537	Vadsø/Kirkenes h.d.	18 671
56	412	Ytre Romsdal h.d.	18 476
57	454	Sandnessjøen h.d.	18 104
58	335	Øygarden h.d.	18 024
59	193	Midt-Telemark h.d.	17 957
60	339	Voss h.d.	17 920
61	233	Flekkefjord h.d.	17 867
62	312	Bryne h.d.	17 670
63	115	Nedre Romerike h.d.	17 585
64	438	Nordre Fosen h.d.	17 548
65	411	Molde h.d.	17 463
66	153	Fagernes h.d.	17 183
67	162	Hallingdal h.d.	17 033
68	119	Hadeland h.d.	16 906
69	345	Indre Nordfjord h.d.	16 663
70	534	Altafjord h.d.	16 455
71	512	Indre Salten h.d.	16 189
72	234	Egersund h.d.	16 146
73	533	Lyngenfjord h.d.	15 616
74	353	Ørstavik/Volda h.d.	15 311
75	142	Vinstra/Vålebru h.d.	15 278
76	152	Dokka h. d.	15 260
77	215	Kragerø h.d.	15 184
78	322	Kopervik h.d.	15 118
79	338	Odda h.d.	14 873
80	445	Rørvik h.d.	14 829
81	536	Honningsvåg h.d.	14 781
82	343	Ytre Sogn h.d.	14 523
83	341	Florø h.d.	13 997
84	535	Hammerfest h.d.	13 942
85	443	Namsos h.d.	13 843
86	354	Indre Sunnmøre h.d.	13 833
87	133	Tynset h.d.	13 087
88	332	Osøyri h.d.	13 078
89	231	Mandal h.d.	12 959
90	422	Indre Nordmøre h.d.	12 783
91	452	Mosjøen h.d.	12 561
92	324	Bømlafjord h.d.	12 338
93	346	Måløy h.d.	12 316
94	323	Ind. Haugesundhalvøya h.d.	12 111
95	232	Farsund h.d.	12 108
96	439	Ytre Fosen h.d.	12 025
97	444	Indre Namdal h.d.	11 963
98	451	Brønnøysund h.d.	11 798
99	524	Andfjorden h.d.	11 058
100	435	Røros h.d.	10 736
101	423	Ytre Nordmøre h.d.	10 667
102	314	Indre Ryfylke h.d.	10 651
103	437	Indre Fosen h.d.	10 433
104	337	Midtre Hardangerfjord h.d.	10 355
105	315	Sauda/Sand h.d.	10 022
106	212	Grimstad h.d.	10 016
107	522	Setermoen/Sjøvegan h.d.	9 702
108	213	Tvedestrand h.d.	9 615
109	195	Vest-Telemark h.d.	9 605
110	433	Oppdal h.d.	9 514
111	413	Åndalsnes h.d.	9 328
112	342	Indre Sunnfjord h.d.	8 833
113	214	Risør h.d.	8 725
114	513	Ytre Salten h.d.	8 491
115	538	Vardø h.d.	7 802
116	223	Setesdal h.d.	6 901
117	222	Lillesand h.d.	6 332
118	216	Åmli/Tveitsund h.d.	6 067
119	224	Indre Vest-Agder h.d.	5 775

RANGERING ETTER PCT. BOSATT I BYER OG HUSSAMLINGER 1/12 1950

Riket = 52,2 pct.

Handelsområdene

Rangerings nr.	Enhetens nr.	Enhetens nr. og navn	Tallverdi
1	11	Hovedstadens h.o.	76,4
2	12	Ytre Østfold h.o.	70,3
3	31	Jæren og Ryfylke h.o.	65,0
4	19	Telemarksvassdraget h.o.	58,4
5	18	Ytre Vestfold h.o.	58,0
6	17	Nedre Buskerud h.o.	57,6
7	33	Søndre Bergenhus h.o.	56,8
8	22	Midtre Sørlandet h.o.	55,2
9	21	Østre Sørlandet h.o.	46,5
10	35	Sunnmøre h.o.	45,2
11	32	Haugaland h.o.	44,4
12	23	Vestre Sørlandet h.o.	44,3
13	43	Søndre Trøndelag h.o.	44,2
14	52	N. Nordland og S. Troms h.o.	42,4
15	53	N. Troms og Finnmark h.o.	38,0
16	42	Nordmøre h.o.	36,0
17	51	Vestfjorden h.o.	31,9
18	16	Øvre Buskerud h.o.	30,7
19	45	Søndre Nordland h.o.	30,0
20	41	Romsdal h.o.	28,2
21	13	Hedemarken og Østerdalene h.o.	25,6
21	15	Vestoppland h.o.	25,6
23	44	Nordre Trøndelag h.o.	25,5
24	14	Gudbrandsdalen h.o.	24,3
25	34	Nordre Bergenhus h.o.	19,8

Handelsdistriktene

Rangerings nr.	Enhetens nr.	Enhetens nr. og navn	Tallverdi
1	111	Oslo h.d.	95,3
2	538	Vardø h.d.	89,8
3	331	Bergen h.d.	85,6
4	431	Trondheim h.d.	83,0
5	123	Fredrikstad h.d.	79,0
5	311	Stavanger h.d.	79,0
7	191	Porsgrund h.d.	78,5
8	192	Skien h.d.	75,1
9	171	Drammen h.d.	72,0
10	183	Sandefjord h.d.	70,4
11	113	Lillestrøm h.d.	70,3
12	221	Kristiansand h.d.	69,9
13	122	Sarpsborg h.d.	67,8
14	181	Horten/Holmestrand h.d.	67,1
15	124	Moss h.d.	64,5
16	211	Arendal h.d.	64,3
17	524	Andfjorden h.d.	63,8
18	121	Halden h.d.	63,2
19	321	Haugesund h.d.	62,8
20	313	Sandnes h.d.	62,7
21	351	Ålesund h.d.	62,5
22	338	Odda h.d.	59,5
23	322	Kopervik h.d.	57,5
24	521	Narvik h.d.	57,3
25	194	Rjukan/Notodden h.d.	57.0
26	184	Larvik h.d.	54,5
27	535	Hammerfest h.d.	53,9
28	523	Harstad h.d.	51,1
29	537	Vadsø/Kirkenes h.d.	51,0
30	421	Kristiansund h.d.	50,7
31	536	Honningsvåg h.d.	50,2
32	182	Tønsberg h.d.	49,8
33	411	Molde h.d.	47,9
34	112	Drøbak/Ski h.d.	47,7
35	215	Kragerø h.d.	47,5
36	231	Mandal h.d.	47,0
37	234	Egersund h.d.	46,9
38	315	Sauda/Sand h.d.	46,2
39	453	Mo h.d.	44,7
40	173	Kongsberg h.d.	44,2
40	443	Namsos h.d.	44,2
42	232	Farsund h.d.	41,9
43	233	Flekkefjord h.d.	41,7
44	213	Tvedestrand h.d.	40,7
45	531	Tromsø h.d.	40,4
46	353	Ørstavik/Volda h.d.	39,5
47	161	Hønefoss h.d.	39,3
48	333	Indre Nordhordland h.d.	39,1
49	141	Lillehammer h.d.	38,6
50	214	Risør h.d.	37,3
51	511	Bodø h.d.	37,1
52	514	Svolvær h.d.	36,9
53	151	Gjøvik h.d.	36,6
54	114	Askim/Mysen h.d.	34,7
55	312	Bryne h.d.	34,1
56	131	Hamar h.d.	33,9
57	452	Mosjøen	33,0
58	534	Altafjord h.d.	32,0
59	432	Orkanger h.d.	30,3
60	442	Steinkjer h.d.	29,8
61	222	Lillesand h.d.	29,7
62	354	Indre Sunnmøre h.d.	27,9
62	413	Åndalsnes h.d.	27,9
62	512	Indre Salten h.d.	27,9
65	314	Indre Ryfylke h.d.	27,8
66	343	Ytre Sogn h.d.	27,3
67	212	Grimstad h.d.	26,3
68	435	Røros h.d.	26,1
69	441	Levanger h.d.	25,3
70	339	Voss h.d.	25,1
71	172	Dramselva h d.	24,8
72	341	Florø h.d.	23,8
73	193	Midt-Telemark h.d.	23,6
74	352	Ytre Sunnmøre h.d.	23,0
75	344	Indre Sogn h.d.	22,1
75	436	Stjørdalshalsen h.d.	22,1
77	116	Kongsvinger h.d.	21,2
78	346	Måløy h.d.	20,9
79	522	Setermoen/Sjøvegan h.d.	20,2
80	439	Ytre Fosen h.d.	19,9
81	454	Sandnessjøen h.d.	19,7
82	337	Midtre Hardangerfjord h.d.	19,1
83	118	Øvre Romerike h.d.	18,2
83	336	Ytre Hardangerfjord h.d.	18,2
85	119	Hadeland h.d.	17,7
86	132	Elverum/Rena h.d.	17,2
87	525	Stokmarknes/Sortland h.d.	16,9
88	451	Brønnøysund h.d.	16,4
89	162	Hallingdal h.d.	16,1
90	423	Ytre Nordmøre h.d.	14,6
91	445	Rørvik h.d.	14,5
92	332	Osøyri h.d.	14,4
93	142	Vinstra/Vålebru h.d.	14,1
94	345	Indre Nordfjord h.d.	13,5
95	143	Otta h.d.	13,3
96	533	Lyngenfjord h.d.	13,1
97	133	Tynset h.d.	12,8
98	216	Åmli/Tveitsund h.d.	12,3
99	223	Setesdal h.d.	12,2
100	324	Bømlafjord h.d.	12,0
101	412	Ytre Romsdal h.d.	11,5
102	152	Dokka h.d.	11,3
103	532	Finnsnes h.d.	11,2
104	422	Indre Nordmøre h.d.	10,7
105	115	Nedre Romerike h.d.	10,3
105	153	Fagernes h.d.	10,3
107	433	Oppdal h.d.	9,5
108	323	Indre Haugesundhalvøya h.d.	8,4
109	335	Øygarden h.d.	7,8
110	117	Årnes/Skarnes h.d.	7,3
111	224	Indre Vest-Agder h.d.	7,2
111	438	Nordre Fosen h.d.	7,2
113	444	Indre Namdal h.d.	7,0
114	342	Indre Sunnfjord h.d.	5,3
115	195	Vest-Telemark h.d.	5,0
115	434	Nedre Gauldal h.d.	5,0
117	437	Indre Fosen h.d.	2,7
118	513	Ytre Salten h.d.	1,9
119	334	Ytre Nordhordland h.d.	1.5

RANGERING ETTER GJENNOMSNITTLIG ÅRLIG BEFOLKNINGSTILVEKST 1950/1956

Riket = 0,85 pct.

Handelsområdene

Rangerings nr.	Enhetenes nr. og navn		Tallverdi
1	22	Midtre Sørlandet h.o.	1,28
1	31	Jæren og Ryfylke h.o.	1,28
3	41	Romsdal h.o.	1,22
3	45	Søndre Nordland h.o.	1,22
5	35	Sunnmøre h.o.	1,18
6	42	Nordmøre h.o.	1,15
7	18	Ytre Vestfold h.o.	1,11
8	19	Telemarksvassdraget h.o.	1,02
9	53	N. Troms og Finnmark h.o.	0,98
10	12	Ytre Østfold h.o.	0,97
11	11	Hovedstadens h.o.	0,96
12	33	Søndre Bergenhus h.o.	0,86
13	51	Vestfjorden h.o.	0,84
14	17	Nedre Buskerud h.o.	0,83
15	44	Nordre Trøndelag h.o.	0,76
16	32	Haugaland h.o.	0,74
17	52	N. Nordland og S. Troms h.o.	0,72
18	16	Øvre Buskerud h.o.	0,63
19	15	Vestoppland h.o.	0,61
20	43	Søndre Trøndelag h.o.	0,55
21	13	Hedemarken og Østerdalene h.o.	0,47
22	14	Gudbrandsdalen h.o.	0,31
23	23	Vestre Sørlandet h.o.	0,26
24	21	Østre Sørlandet h. o.	0,23
25	34	Nordre Bergenhus h.o.	0,21

Handelsdistriktene

Rangerings nr.	Enhetenes nr. og navn		Tallverdi
1	422	Indre Nordmøre h.d.	4,10
2	453	Mo h.d.	3,16
3	313	Sandnes h.d.	2,35
4	411	Molde h.d.	2,33
5	113	Lillestrøm h.d.	2,30
6	112	Drøbak/Ski h.d.	2,11
7	191	Porsgrunn h.d.	2,02
8	221	Kristiansand h.d.	1,97
9	511	Bodø h.d.	1,79
10	535	Hammerfest h.d.	1,68
11	181	Horten/Holmestrand h.d.	1,61
12	192	Skien h.d.	1,50
13	536	Honningsvåg h.d.	1,43
14	351	Ålesund h.d.	1,37
15	124	Moss h.d.	1,36
16	312	Bryne h.d.	1,32
17	183	Sandefjord h.d.	1,31
18	311	Stavanger h.d.	1,29
19	352	Ytre Sunnmøre h.d.	1,28
20	331	Bergen h.d.	1,23
21	118	Øvre Romerike h.d.	1,19
22	321	Haugesund h.d.	1,14
22	538	Vardø h.d.	1,14
24	452	Mosjøen h.d.	1,13
25	431	Trondheim h.d.	1,12
25	443	Namsos h.d.	1,12
27	534	Altafjord h.d.	1,03
28	171	Drammen h.d.	1,02
28	322	Kopervik h.d.	1,02
30	111	Oslo h.d.	1,01
30	442	Steinkjer h.d.	1,01
32	523	Harstad h.d.	1,00
33	151	Gjøvik h.d.	0,96
34	346	Måløy h.d.	0,95
35	122	Sarpsborg h.d.	0,93
35	182	Tønsberg h.d.	0,93
37	161	Hønefoss h.d.	0,91
37	353	Ørstavik/Volda h.d.	0,91
39	444	Indre Namdal h.d.	0,90
40	531	Tromsø h.d.	0,89
41	123	Fredrikstad h.d.	0,86
41	533	Lyngenfjord h.d.	0,86
43	524	Andfjorden h.d.	0,85
44	184	Larvik h.d.	0,84
45	332	Osøyri h.d.	0,80
46	333	Indre Nordhordland h.d.	0,78
47	121	Halden h.d.	0,75
47	336	Ytre Hardangerfjord h.d.	0,75
49	337	Midtre Hardangerfjord h.d.	0,74
49	421	Kristiansund h.d.	0,74
51	413	Åndalsnes h.d.	0,72
52	537	Vadsø/Kirkenes h.d.	0,71
53	131	Hamar h.d.	0,69
53	141	Lillehammer h.d.	0,69
55	354	Indre Sunnmøre h.d.	0,68
55	522	Setermoen/Sjøvegan h.d.	0,68
57	521	Narvik h.d.	0,67
57	532	Finnsnes h.d.	0,67
59	194	Rjukan/Notodden h.d.	0,66
60	441	Levanger h.d.	0,62
61	173	Kongsberg h.d.	0,58
62	436	Stjørdalshalsen h.d.	0,56
63	341	Florø h.d.	0,51
63	412	Ytre Romsdal h.d.	0,51
65	211	Arendal h.d.	0,50
66	525	Stokmarknes/Sortland h.d.	0,48
67	115	Nedre Romerike	0,46
67	234	Egersund h.d.	0,46
69	172	Dramselva h.d.	0,45
70	335	Øygarden h.d.	0,41
70	438	Nordre Fosen h.d.	0,41
72	514	Svolvær h.d.	0,40
73	231	Mandal h.d.	0,37
74	433	Oppdal h.d.	0,34
75	212	Grimstad h.d.	0,33
76	324	Bømlafjord h.d.	0,32
76	338	Odda h.d.	0,32
78	152	Dokka h.d.	0,28
79	132	Elverum/Rena h.d.	0,26
80	512	Indre Salten h.d.	0,23
81	344	Indre Sogn h.d.	0,22
82	114	Askim/Mysen h.d.	0,21
83	314	Indre Ryfylke h.d.	0,16
83	434	Nedre Gauldal h.d.	0,16
85	119	Hadeland h.d.	0,15
85	162	Hallingdal h.d.	0,15
85	214	Risør h.d.	0,15
88	116	Kongsvinger h.d.	0,14
89	315	Sauda/Sand	0,13
89	339	Voss h.d.	0,13
91	233	Flekkefjord h.d.	0,12
92	133	Tynset h.d.	0,09
92	345	Indre Nordfjord h.d.	0,09
94	142	Vinstra/Vålebru h.d.	0,06
94	232	Farsund h.d.	0,06
96	215	Kragerø h.d.	0,05
97	216	Åmli/Tveitsund	0,03
98	153	Fagernes h.d.	0,02
99	143	Otta h.d.	0,01
100	432	Orkanger h.d.	÷ 0,00
101	454	Sandnessjøen h.d.	÷ 0,01
102	445	Rørvik h.d.	÷ 0,02
103	117	Årnes/Skarnes h.d.	÷ 0,20
104	439	Ytre Fosen h.d.	÷ 0,22
105	343	Ytre Sogn h.d.	÷ 0,23
106	213	Tvedestrand h.d.	÷ 0,25
107	193	Midt-Telemark h.d.	÷ 0,27
107	334	Ytre Nordhordland h.d.	÷ 0,27
107	437	Indre Fosen h.d.	÷ 0,27
110	222	Lillesand h.d.	÷ 0,29
111	451	Brønnøysund h.d.	÷ 0,30
112	342	Indre Sunnfjord h.d.	÷ 0,31
113	323	Indre Haugesundhalvøya h. d.	÷ 0,33
113	435	Røros h.d.	÷ 0,33
115	423	Ytre Nordmøre h.d.	÷ 0,37
116	195	Vest-Telemark h.d.	÷ 0,38
117	223	Setesdal h.d.	÷ 0,48
118	513	Ytre Salten h.d.	÷ 0,57
119	224	Indre Vest-Agder h.d.	÷ 0,92

RANGERING ETTER ANTATT INNTEKT FOR IPS 1955. 1000 KR

Riket = 12 623 643

Handelsområdene

Rangerings nr.		Enhetenes nr. og navn	Tallverdi
1	11	Hovedstadens h.o.	3 943 456
2	33	Søndre Bergenhus h.o.	1 108 337
3	43	Søndre Trøndelag h.o.	742 762
4	12	Ytre Østfold h.o.	679 766
5	17	Nedre Buskerud h.o.	584 749
6	31	Jæren og Ryfylke h.o.	547 720
7	18	Ytre Vestfold h.o.	546 381
8	19	Telemarksvassdraget h.o.	474 364
9	13	Hedemarken og Østerdalene h.o.	409 630
10	53	N. Troms og Finnmark h.o.	375 510
11	22	Midtre Sørlandet h.o.	288 436
12	35	Sunnmøre h.o.	286 258
13	52	N. Nordland og S. Troms h.o.	271 141
14	44	Nordre Trøndelag h.o.	246 143
15	15	Vestoppland h.o.	241 384
16	51	Vestfjorden h.o.	232 818
17	34	Nordre Bergenhus h.o.	230 656
18	21	Østre Sørlandet h.o.	228 604
19	32	Haugaland h.o.	210 025
20	14	Gudbrandsdalen h.o.	190 579
21	23	Vestre Sørlandet h.o.	166 564
22	45	Søndre Nordland h.o.	166 473
23	42	Nordmøre h.o.	162 599
24	16	Øvre Buskerud h.o.	162 464
25	41	Romsdal h.o.	126 824

Handelsdistriktene

Rangerings nr.		Enhetenes nr. og navn	Tallverdi
1	111	Oslo h.d.	3 173 777
2	331	Bergen h.d.	724 501
3	431	Trondheim h.d.	413 965
4	171	Drammen h.d.	402 601
5	311	Stavanger h.d.	334 022
6	221	Kristiansand h.d.	238 688
7	123	Fredrikstad h.d.	236 908
8	131	Hamar h.d.	233 516
9	182	Tønsberg h.d.	205 991
10	113	Lillestrøm h.d.	189 047
11	122	Sarpsborg h.d.	181 842
12	192	Skien h.d.	168 264
13	151	Gjøvik h.d.	159 226
14	351	Ålesund h.d.	158 611
15	124	Moss h.d.	150 316
16	132	Elverum/Rena h.d.	142 994
17	191	Porsgrunn h.d.	128 137
18	184	Larvik h.d.	123 815
19	114	Askim/Mysen h.d.	116 642
20	118	Øvre Romerike h.d.	114 776
21	321	Haugesund h.d.	114 346
22	511	Bodø h.d.	113 464
23	531	Tromsø h.d.	112 546
24	161	Hønefoss h.d.	112 375
25	121	Halden h.d.	110 700
26	181	Horten/Holmestrand h.d.	109 706
27	183	Sandefjord h.d.	106 869
28	172	Dramselva h.d.	103 857
29	421	Kristiansund h.d.	102 821
30	194	Rjukan/Notodden h.d.	102 431
31	116	Kongsvinger h.d.	96 653
32	521	Narvik h.d.	96 173
33	141	Lillehammer h.d.	96 008
34	442	Steinkjer h.d.	94 687
35	211	Arendal h.d.	92 157
36	313	Sandnes h.d.	92 129
37	436	Stjørdalshalsen h.d.	85 913
38	453	Mo h.d.	79 845
39	173	Kongsberg h.d.	78 291
40	112	Drøbak/Ski h.d.	77 605
41	117	Årnes/Skarnes h.d.	74 091
42	523	Harstad h.d.	72 982
43	344	Indre Sogn h.d.	68 474
44	333	Indre Nordhordland h.d.	66 075
45	432	Orkanger h.d.	62 722
46	514	Svolvær h.d.	59 827
47	312	Bryne h.d.	58 501
48	338	Odda h.d.	58 160
49	411	Molde h.d.	57 978
50	537	Vadsø/Kirkenes h.d.	56 087
51	525	Stokmarknes/Sortland h.d.	55 318
52	143	Otta h.d.	54 683
53	441	Levanger h.d.	53 361
54	115	Nedre Romerike h.d.	53 050
55	434	Nedre Gauldal h.d.	52 469
56	532	Finnsnes h.d.	52 241
57	234	Egersund h.d.	51 854
58	193	Midt-Telemark h.d.	51 283
59	339	Voss h.d.	50 897
60	334	Ytre Nordhordland h.d.	50 732
61	162	Hallingdal h.d.	50 089
62	352	Ytre Sunnmøre h.d.	49 977
63	336	Ytre Hardangerfjord h.d.	48 727
64	119	Hadeland h.d.	47 815
65	233	Flekkefjord h.d.	46 983
66	215	Kragerø h.d.	44 916
67	512	Indre Salten h.d.	44 670
68	335	Øygarden h.d.	43 869
69	153	Fagernes h.d.	42 758
70	412	Ytre Romsdal h.d.	41 695
71	322	Kopervik h.d.	40 184
72	142	Vinstra/Vålebru h.d.	39 888
73	535	Hammerfest h.d.	39 549
74	422	Indre Nordmøre h.d.	39 475
75	152	Dokka h.d.	39 400
76	354	Indre Sunnmøre h.d.	39 322
77	343	Ytre Sogn h.d.	38 724
78	443	Namsos h.d.	38 660
79	353	Ørstavik/Volda h.d.	38 348
80	231	Mandal h.d.	38 192
81	438	Nordre Fosen h.d.	37 126
82	332	Osøyri h.d.	36 763
83	345	Indre Nordfjord h.d.	36 599
84	452	Mosjøen h.d.	35 404
85	341	Florø h.d.	35 295
86	315	Sauda/Sand h.d.	34 069
87	536	Honningsvåg h.d.	33 741
88	133	Tynset h.d.	33 120
89	444	Indre Namdal h.d.	31 554
90	346	Måløy h.d.	31 139
91	534	Altafjord h.d.	30 240
92	454	Sandnessjøen h.d.	30 200
93	232	Farsund h.d.	29 535
94	314	Indre Ryfylke h.d.	28 999
95	337	Midtre Hardangerfjord h.d.	28 613
96	323	Indre Haugesundhalvøya h.d.	28 286
97	445	Rørvik h.d.	27 881
98	324	Bømlafjord h.d.	27 209
99	413	Åndalsnes h.d.	27 151
100	435	Røros h.d.	27 095
101	533	Lyngenfjord h.d.	26 672
102	212	Grimstad h.d.	26 583
103	214	Risør h.d.	25 314
104	538	Vardø h.d.	24 434
105	195	Vest-Telemark h.d.	24 249
106	213	Tvedestrand hd.	24 125
107	524	Andfjorden h.d.	24 117
108	433	Oppdal h.d.	24 095
109	522	Setermoen/Sjøvegan h.d.	22 551
110	437	Indre Fosen h.d.	21 315
111	451	Brønnøysund h.d.	21 024
112	342	Indre Sunnfjord h.d.	20 425
113	423	Ytre Nordmøre h.d.	20 303
114	222	Lillesand h.d.	18 087
115	439	Ytre Fosen h.d.	18 062
116	223	Setesdal h.d.	17 309
117	216	Åmli/Tveitsund h.d.	15 509
118	513	Ytre Salten h.d.	14 857
119	224	Indre Vest-Agder h.d.	14 352

RANGERING ETTER ANTATT INNTEKT PR. PRIVAT HUSHOLDNING 1955

Riket = 12 420 kr.

Handelsområdene

Rangerings nr.		Enhetenes nr. og navn	Tallverdi
1	11	Hovedstadens h.o.	15 980
2	12	Ytre Østfold h.o.	13 300
3	17	Nedre Buskerud h.o.	12 820
4	31	Jæren og Ryfylke h.o.	12 580
5	18	Ytre Vestfold h.o.	12 380
6	19	Telemarksvassdraget h.o.	12 190
6	22	Midtre Sørlandet h.o.	12 190
8	33	Søndre Bergenhus h.o.	12 040
9	13	Hedemarken og Østerdalene h.o.	11 340
10	43	Søndre Trøndelag h.o.	11 260
11	16	Øvre Buskerud h.o.	11 250
12	14	Gudbrandsdalen h.o.	11 190
13	15	Vestoppland h.o.	10 680
14	35	Sunnmøre h.o.	10 590
15	53	N. Troms og Finnmark h.o.	10 190
16	42	Nordmøre h.o.	10 150
17	34	Nordre Bergenhus h.o.	10 070
18	51	Vestfjorden h.o.	9 740
19	41	Romsdal h.o.	9 730
20	52	N. Nordland og S. Troms h.o.	9 720
21	44	Nordre Trøndelag h.o.	9 670
22	32	Haugaland h.o.	9 570
23	23	Vestre Sørlandet h.o.	9 550
24	21	Østre Sørlandet h.o.	9 530
25	45	Søndre Nordland h.o.	9 100

Handelsdistriktene

1	111	Oslo h.d.	17 330
2	113	Lillestrøm h.d.	14 410
3	122	Sarpsborg h.d.	13 830
4	171	Drammen h.d.	13 680
5	338	Odda h.d.	13 650
6	124	Moss h.d.	13 620
7	312	Bryne h.d.	13 540
8	331	Bergen h.d.	13 470
9	313	Sandnes h.d.	13 370
10	221	Kristiansand h.d.	13 280
11	431	Trondheim h.d.	13 090
12	194	Rjukan/Notodden h.d.	13 080
13	191	Porsgrunn h.d.	12 990
14	123	Fredrikstad h.d.	12 970
15	121	Halden h.d.	12 800
16	183	Sandefjord h.d.	12 720
17	112	Drøbak/Ski h.d.	12 710
18	192	Skien h.d.	12 690
19	422	Indre Nordmøre h.d.	12 620
20	311	Stavanger h.d.	12 570
21	181	Horten/Holmestrand h.d.	12 500
22	184	Larvik h.d.	12 330
23	182	Tønsberg h.d.	12 190
24	161	Hønefoss h.d.	12 170
25	141	Lillehammer h.d.	12 090
26	118	Øvre Romerike h.d.	11 920
27	151	Gjøvik h.d.	11 840
28	315	Sauda/Sand h.d.	11 830
29	351	Ålesund h.d.	11 760
30	131	Hamar h.d.	11 750
30	234	Egersund h.d.	11 750
32	537	Vadsø/Kirkenes h.d.	11 670
33	538	Vardø h.d.	11 650
34	114	Askim/Mysen h.d.	11 610
35	116	Kongsvinger h.d.	11 490
36	535	Hammerfest h.d.	11 470
37	173	Kongsberg h.d.	11 350
38	172	Dramselva h.d.	11 220
39	453	Mo h.d.	11 180
40	117	Årnes/Skarnes h.d.	11 160
41	521	Narvik h.d.	11 110
42	132	Elverum/Rena h.d.	11 040
43	434	Nedre Gauldal h.d.	10 990
44	115	Nedre Romerike h.d.	10 850
45	411	Molde h.d.	10 680
46	512	Indre Salten h.d.	10 610
47	344	Indre Sogn h.d.	10 590
48	143	Otta h.d.	10 540
49	531	Tromsø h.d.	10 530
50	346	Måløy h.d.	10 510
51	333	Indre Nordhordland h.d.	10 490
52	332	Osøyri h.d.	10 470
53	511	Bodø h.d.	10 420
54	211	Arendal h.d.	10 340
55	433	Oppdal h.d.	10 330
56	354	Indre Sunnmøre h.d.	10 320
57	522	Setermoen/Sjøvegan h.d.	10 300
58	436	Stjørdalshalsen h.d.	10 280
59	442	Steinkjer h.d.	10 270
60	444	Indre Namdal h.d.	10 260
61	142	Vinstra/Vålebru h.d.	10 220
62	343	Ytre Sogn h.d.	10 200
63	321	Haugesund h.d.	10 190
63	452	Mosjøen h.d.	10 190
65	432	Orkanger h.d.	10 110
66	337	Midtre Hardangerfjord h.d.	10 100
66	421	Kristiansund h.d.	10 100
68	314	Indre Ryfylke h.d.	10 070
69	523	Harstad h.d.	10 040
70	335	Øygarden h.d.	10 030
71	341	Florø h.d.	9 990
72	133	Tynset h.d.	9 970
73	443	Namsos h.d.	9 940
73	536	Honningsvåg h.d.	9 940
75	119	Hadeland h.d.	9 900
75	214	Risør h.d.	9 900
77	215	Kragerø h.d.	9 850
78	322	Kopervik h.d.	9 770
79	339	Voss h.d.	9 750
80	193	Midt-Telemark h.d.	9 730
81	441	Levanger h.d.	9 720
82	435	Røros h.d.	9 680
83	162	Hallingdal h.d.	9 610
84	532	Finnsnes h.d.	9 590
85	413	Åndalsnes h.d.	9 570
86	342	Indre Sunnfjord h.d.	9 470
87	352	Ytre Sunnmøre h.d.	9 370
88	231	Mandal h.d.	9 300
89	152	Dokka h.d.	9 290
90	222	Lillesand h.d.	9 230
91	345	Indre Nordfjord h.d.	9 160
92	195	Vest-Telemark h.d.	9 020
93	233	Flekkefjord h.d.	8 990
94	212	Grimstad h.d.	8 920
95	216	Åmli/Tveitsund h.d.	8 910
96	412	Ytre Romsdal h.d.	8 740
97	353	Ørstavik/Volda h.d.	8 720
98	153	Fagernes h.d.	8 710
99	336	Ytre Hardangerfjord h.d.	8 600
99	438	Nordre Fosen h.d.	8 600
101	224	Indre Vest-Agder h.d.	8 580
102	524	Andfjorden h.d.	8 530
103	514	Svolvær h.d.	8 510
104	437	Indre Fosen h.d.	8 470
105	534	Altafjord h.d.	8 460
106	323	Indre Haugesundhalvøya h.d.	8 430
107	223	Setesdal h.d.	8 390
108	324	Bømlafjord h.d.	8 370
109	334	Ytre Nordhordland h.d.	8 340
109	513	Ytre Salten h.d.	8 340
111	232	Farsund h.d.	7 990
112	525	Stokmarknes/Sortland h.d.	7 960
113	533	Lyngenfjord h.d.	7 850
114	423	Ytre Nordmøre h.d.	7 500
115	213	Tvedestrand h.d.	7 460
116	445	Rørvik h.d.	7 360
117	451	Brønnøysund h.d.	6 860
118	454	Sandnessjøen h.d.	6 550
119	439	Ytre Fosen h.d.	5 930

RANGERING ETTER TALLET PÅ INNENBYGDS (-BYS) PERSONLIGE SKATTYTERE (IPS) MED INNTEKT KR 20000 OG MER

Riket = 62 236

Handelsområdene

Rangerings nr.		Enhetens nr. og navn	Tallverdi
1	11	Hovedstadens h.o.	31 412
2	33	Søndre Bergenhus h.o.	4 855
3	12	Ytre Østfold h.o.	2 748
4	43	Søndre Trøndelag h.o.	2 609
5	18	Ytre Vestfold h.o.	2 486
6	31	Jæren og Ryfylke h.o.	2 456
7	17	Nedre Buskerud h.o.	2 264
8	19	Telemarksvassdraget h.o.	1 565
9	13	Hedemarken og Østerdalene h.o.	1 391
10	22	Midtre Sørlandet h.o.	1 196
11	53	N. Troms og Finnmark h.o.	1 081
12	35	Sunnmøre h.o.	988
13	32	Haugaland h.o.	817
14	15	Vestoppland h.o.	700
15	52	N. Nordland og S. Troms h.o.	677
16	51	Vestfjorden h.o.	670
17	21	Østre Sørlandet h.o.	668
18	44	Nordre Trøndelag h.o.	533
19	16	Øvre Buskerud h.o.	519
20	14	Gudbrandsdalen h.o.	507
21	23	Vestre Sørlandet h.o.	474
22	34	Nordre Bergenhus h.o.	469
23	42	Nordmøre h.d.	467
24	45	Søndre Nordland h.o.	361
25	41	Romsdal h.o.	323

Handelsdistriktene

Rangerings nr.		Enhetens nr. og navn	Tallverdi
1	111	Oslo h.d.	28 910
2	331	Bergen h.d.	3 954
3	431	Trondheim h.d.	2 088
4	171	Drammen h.d.	1 753
5	311	Stavanger h.d.	1 585
6	221	Kristiansand h.d.	1 095
7	182	Tønsberg h.d.	1 024
8	123	Fredrikstad h.d.	924
9	131	Hamar h.d.	864
10	113	Lillestrøm h.d.	768
11	122	Sarpsborg h.d.	746
12	351	Ålesund h.d.	710
13	124	Moss h.d.	643
14	183	Sandefjord h.d.	610
15	192	Skien h.d.	562
16	151	Gjøvik h.d.	549
17	321	Haugesund h.d.	536
18	132	Elverum/Rena h.d.	469
19	191	Porsgrunn h.d.	456
19	194	Rjukan/Notodden h.d.	456
21	114	Askim/Mysen h.d.	443
22	121	Halden h.d.	435
22	184	Larvik h.d.	435
24	181	Horten/Holmestrand h.d.	417
25	511	Bodø h.d.	411
26	161	Hønefoss h.d.	392
26	531	Tromsø h.d.	392
28	313	Sandnes h.d.	386
29	421	Kristiansund h.d.	364
30	112	Drøbak/Ski h.d.	346
31	211	Arendal h.d.	336
32	312	Bryne h.d.	330
33	141	Lillehammer h.d.	322
34	118	Øvre Romerike h.d.	298
35	521	Narvik h.d.	288
36	172	Dramselva h.d.	284
37	116	Kongsvinger h.d.	277
38	338	Odda h.d.	269
39	173	Kongsberg h.d.	227
40	537	Vadsø/Kirkenes h.d.	222
41	442	Steinkjer h.d.	209
42	411	Molde h.d.	204
43	322	Kopervik h.d.	200
44	523	Harstad h.d.	199
45	453	Mo h.d.	193
46	117	Årnes/Skarnes h.d.	184
47	535	Hammerfest h.d.	175
48	436	Stjørdalshalsen h.d.	172
49	234	Egersund h.d.	169
50	335	Øygarden h.d.	148
51	344	Indre Sogn h.d.	147
52	441	Levanger h.d.	146
53	352	Ytre Sunnmøre h.d.	129
54	162	Hallingdal h.d.	127
55	233	Flekkefjord h.d.	125
56	512	Indre Salten h.d.	124
57	514	Svolvær h.d.	122
58	525	Stokmarknes/Sortland h.d.	116
59	143	Otta h.d.	114
60	333	Indre Nordhordland h.d.	106
61	115	Nedre Romerike h.d.	104
61	315	Sauda/Sand h.d.	104
63	443	Namsos h.d.	101
64	432	Orkanger h.d.	100
65	346	Måløy h.d.	96
66	339	Voss h.d.	93
67	215	Kragerø h.d.	92
68	231	Mandal h.d.	91
69	232	Farsund h.d.	89
70	434	Nedre Gauldal h.d.	88
71	422	Indre Nordmøre h.d.	86
72	152	Dokka h.d.	84
72	341	Florø h.d.	84
74	119	Hadeland h.d.	82
74	532	Finnsnes h.d.	82
76	214	Risør h.d.	81
77	353	Ørstavik/Volda h.d.	80
77	452	Mosjøen h.d.	80
79	212	Grimstad h.d.	79
80	332	Osøyri h.d.	75
80	336	Ytre Hardangerfjord h.d.	75
82	193	Midt-Telemark h.d.	74
83	142	Vinstra/Vålebru h.d.	71
83	337	Midtre Hardangerfjord h.d.	71
85	354	Indre Sunnmøre h.d.	69
85	538	Vardø h.d.	69
87	153	Fagernes h.d.	67
88	412	Ytre Romsdal h.d.	65
89	334	Ytre Nordhordland h.d.	64
90	536	Honningsvåg h.d.	62
91	343	Ytre Sogn h.d.	61
92	133	Tynset h.d.	58
92	454	Sandnessjøen h.d.	58
94	324	Bømlafjord h.d.	55
95	213	Tvedestrand h.d.	54
95	413	Åndalsnes h.d.	54
97	314	Indre Ryfylke h.d.	51
98	534	Altafjord h.d.	49
99	524	Andfjorden h.d.	47
100	433	Oppdal h.d.	46
100	438	Nordre Fosen h.d.	46
102	222	Lillesand h.d.	44
102	444	Indre Namdal h.d.	44
104	342	Indre Sunnfjord h.d.	42
105	345	Indre Nordfjord h.d.	39
106	445	Rørvik h.d.	33
107	451	Brønnøysund h.d.	30
107	533	Lyngenfjord h.d.	30
109	224	Indre Vest-Agder h.d.	29
110	223	Setesdal h.d.	28
111	435	Røros h.d.	27
111	522	Setermoen/Sjøvegan h.d.	27
113	216	Åmli/Tveitsund h.d.	26
113	323	Indre Haugesundhalvøya h.d.	26
115	439	Ytre Fosen h.d.	23
116	437	Indre Fosen h.d.	19
117	195	Vest-Telemark h.d.	17
117	423	Ytre Nordmøre h.d.	17
119	513	Ytre Salten h.d.	13

RANGERING ETTER DETALJOMSETNING I ALT 1952. 1000 KR

Riket = 8 508 482

Handelsområdene

Rangerings nr.		Enhetens nr. og navn	Tallverdi
1	11	Hovedstadens h.o.	2 554 443
2	33	Søndre Bergenhus h.o.	765 688
3	43	Søndre Trøndelag h.o.	558 222
4	12	Ytre Østfold h.o.	422 106
5	31	Jæren og Ryfylke h.o.	411 004
6	17	Nedre Buskerud h.o.	363 618
7	18	Ytre Vestfold h.o.	362 728
8	19	Telemarksvassdraget h.o.	300 477
9	13	Hedemarken og Østerdalene h.o.	287 616
10	53	N. Troms og Finnmark h.o.	285 636
11	35	Sunnmøre h.o.	193 371
12	52	N. Nordland og S. Troms h.o.	189 591
13	51	Vestfjorden h.o.	183 220
14	22	Midtre Sørlandet h.o.	181 290
15	44	Nordre Trøndelag h.o.	175 173
16	15	Vestoppland h.o.	167 120
17	21	Østre Sørlandet h.o.	164 198
18	32	Haugaland h.o.	154 099
19	14	Gudbrandsdalen h.o.	135 676
20	34	Nordre Bergenhus h.o.	130 441
21	45	Søndre Nordland h.o.	113 963
22	23	Vestre Sørlandet h.o.	111 874
23	16	Øvre Buskerud h.o.	106 812
24	42	Nordmøre h.o.	105 035
25	41	Romsdal h.o.	85 081

Handelsdistriktene

Rangerings nr.		Enhetens nr. og navn	Tallverdi
1	111	Oslo h.d.	2 165 708
2	331	Bergen h.d.	578 612
3	431	Trondheim h.d.	361 686
4	311	Stavanger h.d.	283 162
5	171	Drammen h.d.	254 429
6	131	Hamar h.d.	170 363
7	221	Kristiansand h.d.	153 026
8	123	Fredrikstad h.d.	152 184
9	182	Tønsberg h.d.	142 443
10	351	Ålesund h.d.	125 177
11	122	Sarpsborg h.d.	118 697
12	151	Gjøvik h.d.	115 480
13	192	Skien h.d.	108 390
14	321	Haugesund h.d.	99 815
15	132	Elverum/Rena h.d.	94 109
16	531	Tromsø h.d.	87 972
17	124	Moss h.d.	86 385
18	191	Porsgrunn h.d.	83 900
19	511	Bodø h.d.	82 743
20	184	Larvik h.d.	81 443
21	141	Lillehammer h.d.	79 172
22	211	Arendal h.d.	77 724
23	161	Hønefoss h.d.	75 708
24	183	Sandefjord h.d.	75 092
25	113	Lillestrøm h.d.	73 927
26	421	Kristiansund h.d.	73 142
27	114	Askim/Mysen h.d.	69 954
28	521	Narvik h.d.	69 586
29	514	Svolvær h.d.	65 566
30	116	Kongsvinger h.d.	65 561
31	442	Steinkjer h.d.	65 254
32	121	Halden h.d.	64 840
33	313	Sandnes h.d.	64 518
34	181	Horten/Rjukan h.d.	63 750
35	194	Rjukan/Notodden h.d.	61 130
36	118	Øvre Romerike h.d.	59 487
37	172	Dramselva h.d.	56 107
38	523	Harstad h.d.	53 689
39	173	Kongsberg h.d.	53 082
40	411	Molde h.d.	51 909
41	453	Mo h.d.	50 199
42	436	Stjørdalshalsen h.d.	48 999
43	525	Stokmarknes/Sortland h.d.	41 230
44	537	Vadsø/Kirkenes h.d.	40 720
45	441	Levanger h.d.	39 018
46	432	Orkanger h.d.	38 999
47	117	Årnes/Skarnes h.d.	38 526
48	344	Indre Sogn hd.	35 478
49	143	Otta h.d.	33 668
50	234	Egersund h.d.	33 301
51	532	Finnsnes h.d.	32 959
52	233	Flekkefjord h.d.	32 734
53	443	Namsos h.d.	32 502
54	312	Bryne h.d.	32 399
55	193	Midt-Telemark h.d.	31 414
56	338	Odda h.d.	31 331
57	336	Ytre Hardangerfjord h.d.	31 255
58	339	Voss h.d.	31 162
59	162	Hallingdal h.d.	31 104
60	535	Hammerfest h.d.	30 857
61	112	Drøbak/Ski h.d.	30 841
62	536	Honningsvåg h.d.	30 155
63	153	Fagernes h.d.	29 030
64	333	Indre Nordhordland h.d.	28 814
65	215	Kragerø h.d.	28 506
66	434	Nedre Gauldal h.d.	27 303
67	452	Mosjøen h.d.	26 731
68	352	Ytre Sunnmøre h.d.	26 559
69	512	Indre Salten h.d.	26 476
70	119	Hadeland h.d.	25 387
71	115	Nedre Romerike h.d.	25 052
72	322	Kopervik h.d.	24 805
73	534	Altafjord h.d.	24 521
74	438	Nordre Fosen h.d.	23 720
75	345	Indre Nordfjord h.d.	23 254
76	133	Tynset h.d.	23 144
77	231	Mandal h.d.	22 998
78	232	Farsund h.d.	22 841
79	142	Vinstra/Vålebru h.d.	22 836
80	152	Dokka h.d.	22 610
81	454	Sandnessjøen h.d.	21 883
82	538	Vardø h.d.	21 712
83	341	Florø h.d.	21 579
84	353	Ørstavik/Volda h.d.	21 551
85	422	Indre Nordmøre h.d.	21 057
86	445	Rørvik h.d.	20 349
87	354	Indre Sunnmøre h.d.	20 084
88	346	Måløy h.d.	19 814
89	435	Røros h.d.	19 722
90	334	Ytre Nordhordland h.d.	19 379
91	343	Ytre Sogn h.d.	19 329
92	315	Sauda/Sand h.d.	18 798
93	212	Grimstad h.d.	18 343
94	323	Indre Haugesundhalvøya h.d.	18 105
95	444	Indre Namdal h.d.	18 050
96	412	Ytre Romsdal h.d.	16 763
97	533	Lyngenfjord h.d.	16 740
98	413	Åndalsnes h.d.	16 409
99	214	Risør h.d.	16 130
100	332	Osøyri h.d.	15 955
101	337	Midtre Hardangerfjord h.d.	15 843
102	195	Vest-Telemark h.d.	15 643
103	213	Tvedestrand h.d.	15 427
104	451	Brønnøysund h.d.	15 150
105	433	Oppdal h.d.	14 149
106	335	Øygarden h.d.	13 337
107	524	Andfjorden h.d.	13 171
108	439	Ytre Fosen h.d.	12 407
109	314	Indre Ryfylke h.d.	12 127
110	522	Setermoen/Sjøvegan h.d.	11 915
111	324	Bømlafjord h.d.	11 374
112	437	Indre Fosen h.d.	11 237
113	222	Lillesand h.d.	11 222
114	342	Indre Sunnfjord h.d.	10 987
115	423	Ytre Nordmøre h.d.	10 836
116	223	Setesdal h.d.	10 489
117	513	Ytre Salten h.d.	8 435
118	216	Åmli/Tveitsund h.d.	8 068
119	224	Indre Vest-Agder h.d.	6 553

RANGERING ETTER DETALJOMSETNING PR. PRIVAT HUSHOLDNING 1950

Riket = 8 830 kr.

Handelsområdene

Rangerings nr.		Enhetens nr. og navn	Tallverdi
1	11	Hovedstadens h.o.	10 980
2	31	Jæren og Ryfylke h.o.	10 190
3	18	Ytre Vestfold h.o.	8 800
4	43	Søndre Trøndelag h.o.	8 780
5	33	Søndre Bergenhus ho..	8 770
6	12	Ytre Østfold h.o.	8 740
7	17	Nedre Buskerud h.o.	8 400
8	22	Midtre Sørlandet h.o.	8 270
9	53	N. Troms og Finnmark h.o.	8 250
10	19	Telemarksvassdraget h.o.	8 220
11	13	Hedemarken og Østerdalene h.o.	8 210
12	14	Gudbrandsdalen h.o.	8 120
13	51	Vestfjorden h.o.	8 030
14	15	Vestoppland h.o.	7 700
15	16	Øvre Buskerud h.o.	7 690
16	35	Sunnmøre h.o.	7 680
17	32	Haugaland h.o.	7 370
18	44	Nordre Trøndelag h.o.	7 230
19	41	Romsdal h.o.	7 160
20	52	N. Nordland og S. Troms h.o.	7 110
21	21	Østre Sørlandet h.o.	7 050
22	42	Nordmøre h.o.	7 030
23	45	Søndre Nordland h.o.	6 760
24	23	Vestre Sørlandet h.o.	6 530
25	34	Nordre Bergenhus h.o.	5 760

Handelsdistriktene

Rangerings nr.		Enhetens nr. og navn	Tallverdi
1	111	Oslo h.d.	12 580
2	431	Trondheim h.d.	12 220
3	331	Bergen h.d.	11 560
4	311	Stavanger h.d.	11 500
5	411	Molde h.d.	11 410
6	538	Vardø h.d.	11 100
7	313	Sandnes h.d.	10 690
8	141	Lillehammer h.d.	10 360
9	351	Ålesund h.d.	10 070
10	535	Hammerfest h.d.	10 010
11	183	Sandefjord h.d.	9 650
11	536	Honningsvåg h.d.	9 650
13	514	Svolvær h.d.	9 570
14	191	Porsgrunn h.d.	9 560
15	221	Kristiansand h.d.	9 550
15	321	Haugesund h.d.	9 550
17	122	Sarpsborg h.d.	9 540
18	171	Drammen h.d.	9 200
19	151	Gjøvik h.d.	9 140
20	211	Arendal h.d.	8 980
21	131	Hamar h.d.	8 960
22	443	Namsos h.d.	8 940
23	182	Tønsberg h.d.	8 920
24	192	Skien h.d.	8 930
25	537	Vadsø/Kirkenes h.d.	8 860
26	123	Fredrikstad h.d.	8 770
27	531	Tromsø h.d.	8 750
28	161	Hønefoss h.d.	8 670
29	511	Bodø h.d.	8 560
30	184	Larvik h.d.	8 550
31	453	Mo h.d.	8 500
32	422	Indre Nordmøre h.d.	8 490
33	124	Moss h.d.	8 460
34	521	Narvik h.d.	8 410
35	452	Mosjøen h.d.	8 280
36	194	Rjukan/Notodden h.d.	8 140
37	312	Bryne h.d.	8 120
38	181	Horten/Holmestrand h.d.	8 020
39	173	Kongsberg h.d.	7 990
40	116	Kongsvinger h.d.	7 870
41	523	Harstad h.d.	7 860
42	121	Halden h.d.	7 830
43	234	Egersund h.d.	7 760
44	442	Steinkjer h.d.	7 570
45	421	Kristiansund h.d.	7 550
46	338	Odda h.d.	7 510
47	132	Elverum/Rena h.d.	7 390
47	441	Levanger h.d.	7 390
49	534	Altafjord h.d.	7 300
50	114	Askim/Mysen h.d.	7 070
51	346	Måløy h.d.	7 050
52	133	Tynset h.d.	7 010
53	435	Røros h.d.	6 920
54	118	Øvre Romerike h.d.	6 620
55	315	Sauda/Sand h.d.	6 600
56	143	Otta h.d.	6 490
57	113	Lillestrøm h.d.	6 440
58	322	Kopervik h.d.	6 420
59	214	Risør h.d.	6 390
59	512	Indre Salten h.d.	6 390
61	233	Flekkefjord h.d.	6 330
61	342	Florø h.d.	6 330
63	532	Finnsnes h.d.	6 310
64	432	Orkanger h.d.	6 290
65	212	Grimstad h.d.	6 280
65	215	Kragerø h.d.	6 280
67	172	Dramselva h.d.	6 240
68	232	Farsund h.d.	6 200
69	433	Oppdal h.d.	6 190
69	444	Indre Namdal h.d.	6 190
71	525	Stokmarknes/Sortland h.d.	6 110
72	436	Stjørdalshalsen h.d.	6 080
73	413	Åndalsnes h.d.	6 060
74	339	Voss h.d.	6 030
75	162	Hallingdal h.d.	6 020
76	153	Fagernes h.d.	5 920
77	142	Vinstra/Vålebru h.d.	5 880
78	193	Midt-Telemark h.d.	5 870
79	345	Indre Nordfjord h.d.	5 860
80	337	Midtre Hardangerfjord h.d.	5 850
81	434	Nedre Gauldal h.d.	5 780
82	231	Mandal h.d.	5 760
83	336	Ytre Hardangerfjord h.d.	5 740
84	117	Årnes/Skarnes h.d.	5 730
85	112	Drøbak/Ski h.d.	5 710
86	195	Vest-Telemark h.d.	5 680
87	522	Setermoen/Sjøvegan h.d.	5 650
88	438	Nordre Fosen h.d.	5 630
89	222	Lillesand h.d.	5 620
90	344	Indre Sogn h.d.	5 550
91	354	Indre Sunnmøre h.d.	5 490
92	152	Dokka h.d.	5 420
93	352	Ytre Sunnmøre h.d.	5 380
94	445	Rørvik h.d.	5 370
95	213	Tvedestrand h.d.	5 340
96	119	Hadeland h.d.	5 310
97	323	Indre Haugesundhalvøya h.d.	5 300
98	115	Nedre Romerike h.d.	5 280
99	353	Ørstavik/Volda h.d.	5 190
99	533	Lyngenfjord h.d.	5 190
101	342	Indre Sunnfjord h.d.	5 010
101	343	Ytre Sogn h.d.	5 010
103	223	Setesdal h.d.	4 930
104	524	Andfjorden h.d.	4 920
105	451	Brønnøysund h.d.	4 860
106	333	Indre Nordhordland h.d.	4 810
107	332	Osøyri h.d.	4 780
108	454	Sandnessjøen h.d.	4 750
109	216	Åmli/Tveitsund h.d.	4 630
110	437	Indre Fosen h.d.	4 390
111	314	Indre Ryfylke h.d.	4 260
112	439	Ytre Fosen h.d.	4 020
113	513	Ytre Salten h.d.	3 920
114	423	Ytre Nordmøre h.d.	3 910
115	224	Indre Vest-Agder h.d.	3 690
116	412	Ytre Romsdal h.d.	3 630
117	324	Bømlafjord h.d.	3 570
118	334	Ytre Nordhordland h.d.	3 130
118	335	Øygarden h.d.	3 130

OVERSIKT OVER BYRÅETS ANDRE PUBLIKASJONER AV INTERESSE FOR NÆRINGSLIVET

BILAG A

I. Månedlige publikasjoner

Statistiske meldinger
Inneholder tabeller med løpende måneds- og kvartalsstatistikk, konjunkturoversikter, primærstatistikk som ikke blir sendt ut i egne publikasjoner og spesialartikler.
Månedsoppgaver over vareomsetningen med utlandet.
Månedsstatistikk for forretningsbanker og sparebanker

II. Av serien «Norges offisielle statistikk» (NOS)

A. Faste årlige publikasjoner

Statistisk Årbok
Økonomisk utsyn
Meieribruket i Norge
Jordbruksstatistikk
Norges Fiskerier
Folkemengden i herreder og byer pr. 1. januar
Folkemengdens bevegelse
Lønnsstatistikk
Skattestatistikk
Norges Bergverksdrift
Norges Industri
Norges Elektrisitetsverker
Norges Handel
Norges Jernbaner
Norges Postverk
Telegrafverket
Forsikringsselskaper

B. Tellingspublikasjoner

Omtrent hvert 10. år gjennomføres det fullstendige tellinger vedrørende folkemengde, jordbruksforhold, fiske og bedriftslivet. Resultatene av tellingene legges fram i trykte publikasjoner etter hvert som de blir ferdige. De siste tellinger som er foretatt er disse:

Fiskeritellingen 1/10 1948

Hefte I Tallet på fiskere, deltaking i fiske osv. Trykt 1951
Hefte II Fiskefarkoster og tilvirkeranlegg. Trykt 1951
Hefte III Oversikt over tellingsresultatene. Trykt 1952

Jordbrukstellingen 20/6 1949

Hefte I Arealet, husdyrhold m. v. Herredsvise oppgaver. Trykt 1950
Hefte II Eiendomsforholdene, arbeidsstyrken m. v. Trykt 1951
Hefte III De naturlige jordbruksområder. Trykt1952
Hefte IV Oversikt. Trykt 1952

Folketellingen 1/12 1950

Hefte I Folkemengde og areal i de ymse administrative inddelinger av landet. Hussamlinger i herredene. Trykt 1953
Hefte II Folkemengden fordelt etter kjønn, alder og ekteskapelig stilling. Trykt 1953
Hefte III Folkemengden etter hovedyrke i de enkelte kommuner og fylker. Trykt 1956
Hefte IV Yrkesstatistikk, detaljerte oppgaver. Trykt 1957
Hefte V Barnetallet i norske ekteskap. Trykt 1957
Hefte VI Folkemengden fordelt etter utdanning. Trykt 1957
Hefte VII Trossamfund. Trykt 1954
Hefte VIII Folkemengden etter statsborgerrett. Trykt 1957
Hefte IX Husholdningenes sammensetning. Trykt 1957
Hefte X Boligoppgaver. Trykt 1957

Bedriftstellingen 24/4 1953

Hefte I Bergverk og industri. Trykt 1957
Hefte II Varehandel. Trykt 1958
Hefte III Bygg og anlegg. Kraft og vannforsyning, finansinstitusjoner, sjøtransport, annen samferdsel, privat og personlig tjenesteyting. Under trykning.
Hefte IV Oversikt over tellingsresultatene. Under arbeid

C. Andre statistiske publikasjoner

Statistiske Oversikter 1948. Trykt 1949
Statistiske Oversikter. Tilleggsutgaver 1958. Under trykning
Fortegnelse over Norges offisielle statistikk 1818–1950. Trykt 1951
Husholdningsregnskaper oktober 1951–september 1952. Trykt 1953
Forbruksundersøkelser 1952 etter intervjumetoden. Trykt 1953
Skogstatistikk 1952. Trykt 1954
Husholdningsregnskaper for høyere funksjonærer april 1952–mars 1953. Trykt 1954.
Nasjonalregnskap 1938 og 1948–1953. Trykt 1954
Husholdningsregnskaper for fiskerfamilier 1954. Trykt1957
Husholdningsregnskaper for jordbrukerfamilier 1954. Trykt 1957

III. Samfunnsøkonomiske studier (SØS)

I denne serie utgir Statistisk Sentralbyrå undersøkelser som ikke er av rent statistisk karakter, bl. a. historiske og analytiske studier om økonomiske forhold, herunder også skatteforhold, utført ved Byråets forskningsavdeling.
Hittil er kommet ut:
Nr. 1. Det norske skattesystems virkninger på den personlige inntektsfordeling
Nr. 2. Skatt på personleg inntekt og midel. (4 artikler som er publisert i Statistiske meldinger)
Nr. 3. Økonomisk utsyn 1900–1950
Nr. 4. Nasjonalregnskap. Teoretiske prinsipper
Nr. 5. Avskriving og skattlegging
Nr. 6. Bedriftsskatter i Danmark, Norge og Sverige
Abonnement kan tegnes på hele serien.

Publikasjoner som blir utgitt i seriene NOS og SØS er til salgs hos alle bokhandlere. Det er også adgang til å abonnere på en eller flere publikasjoner gjennom bokhandlerne, som vil kunne levere bøkene etter hvert som de kommer ut.

Abonnement på månedspublikasjonene kan tegnes både hos bokhandlerne og i Statistisk Sentralbyrå.

ALFABETISK STEDSREGISTER

BILAG B

NB. I tillegg til de oppgitte sidehenvisninger finner De alle handelsområder og handelsdistrikter i rangeringstabellene på hver av sidene 184, 187–194, og videre alle bykommuner og landkommuner med 2708 innbyggere eller flere i Rangeringstablå II side 185–186.

Forkortinger

f = fylke
h = herred
fstr = forsteder
hd = handelsdistrikt
hf = handelsfelt
ho = handelsområde
k = kjøpstad
l = ladested
tettb = tettbygd strøk (hussamling)

A

Abelvær tettb 158
Agdenes h 31, 108, 157
Agnes tettb 130
Akershus f 33, 48, 49, 52, 88
Alleen tettb 140
Alstahaug h 31, 112, 161
Alta h 32, 114, 167
Altafjord hd 32, 86, 114, 167
Alvdal h 27, 92, 121, tettb 120
Alversund h 29, 102, 147
Alvim tettb se Sarpsborg fstr
Alvøy tettb 146
Andebu h 28, 96, 131
Andenes h 32, 112, 165, tettb 164
Andfjorden hd 32, 85, 112, 165
Andørja h 32, 112, 165
Ankenes h 32, 112, 165
Ankenesstrand tettb se Narvik fstr
Antarktis 51
Aremark h 27, 90, 119
Arendal fstr 136, hd 28, 53, 74, 96, 137, 173, 175, k 28, 52, 96, 136, 137, 180
Arna, indre tettb se Indre A.
Arna, ytre tettb se Ytre A.
Asakveien tettb se Halden fstr
Asker h 27, 90, 117
Asker st. tettb 116
Askim h 27, 90, 117, tettb 116, 117, 134
Askim/Mysen hd 27, 68, 90, 117, 135, 168, 170
Askvoll h 30, 104, 149
Askøy h 29, 102, 147
Astafjord h 32, 112, 165
Augedal tettb 116
Augland tettb 138
Aune og omegn tettb 156
Aurdalsbyen tettb 124
Aure (Møre og Romsdal) h 30, 106, 155
Aure (Sykkylven) tettb 150
Aurland h 30, 33, 104, 147
Aurlandsvangen tettb 146
Aurskog h 27, 90, 117
Aursøy tettb 156
Austad h 29, 98, 141
Aust-Agder f 33, 48, 49, 52, 88
Austevoll h 29, 102, 147
Austre Moland h 28, 96, 137
Austrheim h 29, 102, 147
Austråt tettb se Sandnes fstr
Avaldsnes h 29, 100, 145

B

Baggerød, søre tettb se Horten fstr
Bakkane tettb se Skien fstr
Bakke h 29, 100, 141
Balestrand h 30, 104, 149
Ballangen h 32, 112, 165, tettb 164
Ballstad tettb 162
Balsfjord h 32, 114, 167
Bamble h 28, 96, 133
Bangsund tettb 158
Bardu h 32, 112, 165
Barkåker tettb 130
Bede tettb se Sarpsborg fstr
Begna tresliperi tettb se Hønefoss fstr
Begnamoen tettb se Hønefoss fstr
Beiarn h 31, 112, 163
Beitstad h 31, 110, 159
Bekkelaget (Stange) tettb 120
Berg (Strinda) tettb se Trondheim fstr
Berg (Troms) h 32, 114, 167
Berg (Østfold) h 27, 90, 119
Bergan, store se Sandefjord fstr
Bergen f 33, 48, 49, 52, 88, fstr 146, hd 29, 53, 77, 102, 147, 173, 175, k 29, 33, 52, 102, 146, 147, 180
Bergenhus, nordre ho se Nordre B.
Bergenhus, søndre ho se Søndre B.
Berger tettb 128
Berlevåg h 32, 114, 167, tettb 166
Biermannskogen og Viemskogen tettb se Oslo fstr
Billingstad tettb se Oslo fstr
Bindal h 31, 33, 110, 159
Biri h 27, 94, 125
Birkeland tettb 138
Birkenes h 29, 98, 139
Bjarkøy h 32, 33, 112, 165
Bjelland h 29, 98, 139, tettb 146
Bjerkreim h 29, 100, 141
Bjervamoen tettb 132
Bjugn h 31, 108, 157
Bjørkan tettb se Malm m. v.
Bjørkelangen tettb. 117
Bjørknes tettb 146
Bjørkåsen tettb 164
Bjørnevatn tettb 166
Bjørnskinn h 32, 112, 165
Bjørnstad, Klyve tettb se Porsgrunn fstr
Bjørnsund, nordre tettb se Nordre B.
Bjørntvedt, Myrene tettb se Porsgrunn fstr.
Blaker h 27, 90, 117
Bleik tettb 164
Blomvåg tettb 146
Bodin h 31, 112, 163
Bodø fstr 162, hd 31, 53, 85, 163, 177, 179, k 31, 52, 162, 163, 180
Bokn h 29, 100, 145
Bolsøy h 30, 106, 153
Borge (Gjerpen) tettb se Porsgrunn fstr
Borge (Nordland) h 31, 112, 163
Borge (Østfold) h 27, 92, 119
Borgenhaugen tettb se Sarpsborg fstr
Borgeskogen, Breidablikk tettb se Porsgrunn fstr
Borgestad tettb se Skien fstr
Borgund (Sogn og Fjordane) h 30, 104, 149
Borgund (Møre og Romsdal) h 30, 104, 151
Borkenes tettb 164
Borre h 28, 94, 131
Bossekop tettb 166
Botne h 28, 94, 131
Brandal tettb 150
Brandbu h 27, 90, 117
Brandval h 27, 90, 117
Brattekleiv tettb se Arendal fstr
Brattreitøra tettb se Malm m. v.
Brattvær h 30, 106, 155
Brattvåg tettb 150
Breidablikk (Sandar) tettb se Sandefjord fstr
Breidablikk (Gjerpen) tettb se Porsgrunn fstr
Breilivn m. v. tettb se Sandefjord fstr
Breim h 30, 104, 149
Brekke h 29, 33, 102, 147
Brekken h 31, 108, 157
Brekstad tettb 156
Bremanger h 30, 104, 149
Bremnes h 29, 102, 145
Bremsnes h 30, 106, 155
Brevik fstr 132, k 28, 52, 96, 132, 133
Bru h 30, 104, 149
Bruborg tettb se Levanger fstr
Brudalen tettb se Røgler m. v.
Brueland, Skeiane se Sandnes fstr
Brumunddal tettb 120
Brunlanes h 28, 96, 131
Bruvik h 29, 102, 147
Bryne hd 29, 76, 100, 143, tettb 142
Brødløs tettb se Halden fstr
Brønnøy h 31, 110, 161
Brønnøysund hd 31, 84, 110, 161, l 31, 110, 160, 161
Brøset tettb 156
Bud h 30, 106, 153, tettb 152
Budal h 31, 108, 157
Bugøynes tettb 166
Bugården tettb se Sandefjord fstr.
Buksnes h 31, 112, 163
Bukta tettb 166
Buskerud f 33, 48, 49, 52, 88
Buskerud, nedre ho se Nedre B
Buskerud, øvre ho se Øvre B
Buvik h 31, 108, 157
Byafossen tettb 158
Bygland h 29, 98, 139
Byglandsfjord tettb 138
Bygrensa–Asakv. tettb se Halden fstr
Bykle h 29, 98, 139
Byneset h 30, 106, 157
Bærum h 27, 90, 117
Bø (Nordland) h 32, 114, 165
Bø (Sokndal) tettb se Hauge m. v.
Bø (Telemark) h 28, 96, 133
Bøle tettb se Skien fstr
Bømlafjord hd 29, 77, 102, 145
Bømlo h 29, 102, 145
Bønes, Straume tettb se Bergen fstr
Børsa h 31, 108, 157
Bårdshaug tettb 156
Båsmo tettb 160
Båtsfjord h 32, 114, 167, tettb 166

C

Charlottenlund tettb se Trondheim fstr

D

Dale (Bremnes) tettb se Kristiansund fstr
Dale (Bruvik) tettb 146
Dale (Fjaler) tettb 148
Dalen (Avaldsnes) tettb 144
Dalen (Eidanger) tettb se Heistad m. v.
Dalsfjord h 30, 106, 151
Davik h 30, 104, 149
Degernes h 27, 92, 119
Digerud tettb se Kongsvinger fstr
Dikemark tettb 116
Dokka hd 27, 71, 94, 125, tettb 124
Dombås tettb 122

f = fylke
h = herred
fstr = forsteder
hd = handelsdistrikt
hf = handelsfelt
ho = handelsområde
k = kjøpstad
l = ladested
tettb = tettbygd strøk (hussamling)

Dovre h 27, 92, 123, tettb 122
Drammen fstr 128, hd 28, 53, 72, 94, 129, 135, 169, 171, k 28, 52, 94, 128, 129, 134, 180
Dramselva hd 28, 72, 94, 129, 172, 174
Drangedal h 28, 98, 137
Drangeid tettb 140
Drevja h 31, 110, 161
Drøbak fstr 116, k 27, 52, 90, 117, 134
Drøbak /Ski hd 27, 53, 68, 90, 117, 135
Dverberg h 32, 112, 165
Dypvåg h 28, 98, 137, tettb 136
Dyrøy h 32, 114, 167
Dølabakken tettb se Sandefjord fstr
Dønnes h 31, 112, 161
Døso tettb se Furuly og Døso

E

Edøy h 30, 106, 155
Egersund fstr 140, hd 29, 75, 100, 141, l 29, 52, 100, 140, 141
Egge h 31, 110, 159
Eggebogen m. v. tettb se Steinkjer fstr
Egne Hjem, Eitrheim tettb 146
Eid (Møre og Romsdal) h 30, 106, 153
Eid (Sogn og Fjordane) h 30, 104, 149
Eidanger h 28, 96, 133
Eidbu tettb se Grønland m. v.
Eide (Aust-Agder) h 28, 96, 137
Eide (Møre og Romsdal) h 30, 106, 155, tettb 154
Eide (Stangaland) tettb se Kopervik fstr
Eidfjord h 30, 102, 147
Eidsberg h 27, 90, 117
Eidskog h 27, 90, 117
Eidsvoll h 27, 90, 117
Eidsvåg tettb se Bergen fstr
Eidsvågneset tettb se Bergen fstr
Eigersund h 29, 100, 141
Eik tettb se Tønsberg fstr
Eikefjord h 30, 104, 149
Eikelandsosen tettb 146
Eiken h 29, 98, 139
Eikli, nedre tettb se Hønefoss fstr
Eikli, øvre, tettb se Hønefoss fstr
Eiksmarka tettb se Oslo fstr
Eina h 27, 94, 125, tettb 124
Eitrheim tettb se Egne Hjem, Eitrheim
Elsfjord h 31, 110, 161
Elvebakken tettb 166
Elverum h 27, 92, 121, tettb 120
Elverum/Rena hd 27, 70, 92, 121, 169, 171
Enebakk h 27, 90, 117
Engjan–Hjeldnes tettb 154
Engelsviken tettb 118
Engerdal h 27, 92, 121
Eresfjord og Vistdal h 30, 106, 153
Erfjord h 29, 100, 143
Eskevika tettb se Halden fstr
Espeland tettb 146
Espevær tettb 144
Etne h 29, 33, 102, 145
Etnedal h 27, 94, 125
Evanger h 30, 104, 147
Evenes h 32, 112, 165
Evenskjær tettb se Skånland og Evenskjær
Evje h 29, 98, 139, tettb 138
Eydehamn tettb 136

F

Fagernes hd 28, 71, 94, 125, tettb 125
Fana h 29, 102, 147
Fanahammeren, Salbu tettb 146
Farnes tettb 148
Farsund hd 29, 75, 98, 141, l 29, 52, 98, 140, 141
Fauske h 31, 112, 163, tettb 162
Feda h 29, 100, 141
Fedje h 29, 102, 147
Feiring h 27, 90, 117
Ferstadmarka tettb se Trondheim fstr
Fet h 27, 90, 117
Fetsund tettb 116
Figgjo tettb 142
Fillan h 31, 108, 157
Finneid tettb 162
Finnmark f 33, 48, 49, 52, 88, ho se Nordre Troms og F.
Finnmarka tettb se Steinkjer fstr
Finnsnes hd 32, 86, 114. 167, tettb 166
Finnøy h 29, 100, 143
Finsland h 28, 98, 139
Fiskå tettb 138
Fister h 29, 100, 143
Fitjar h 30, 102, 147
Fjaler h 30, 104, 149
Fjelberg h 30, 102, 147
Fjell h 29, 102, 147
Fjellhamarskogen tettb se Oslo fstr
Fjellstrand tettb se Oslo fstr
Fjotland h 29, 100, 141
Fjære h 28, 96, 137
Fjærkleiv, Rughamn tettb se Tvedestrand fstr
Fjøsanger tettb se Bergen fstr
Flakstad h 31, 112, 163
Flaskebekk tettb se Oslo fstr
Flatanger h 31, 110, 159
Flekkefjord fstr 140, hd 29, 76, 100, 141, k 29, 52, 100, 140, 141
Flesberg h 28, 94, 129
Flisa tettb 120
Florvåg tettb 146
Florø hd 30, 79, 104, 149, l 30, 52, 104, 148, 149
Flosta h 28, 98, 137
Fluberg h 27, 94, 125
Flå (Buskerud) h 28, 94, 127
Flå (Sør-Trøndelag) h 31, 108, 157
Foldereid h 31, 110, 159
Follafoss tettb 158
Folldal h 27, 92, 121
Follese tettb 146
Follum tettb se Hønefoss fstr
Forsand h 29, 100, 143
Fosen, indre hd se Indre F.
Fosen, nordre hd se Nordre F.
Fosen, ytre hd se Ytre F.
Fosnavåg tettb 150
Fosnes h 31, 110, 159
Fossdalen tettb se Malm m. v.
Fosseløkka tettb se Halden fstr
Framnes tettb se Sandefjord fstr.
Fredfoss tettb 128
Fredheim tettb se Gjøvik fstr
Fredriksfryd tettb se Halden fstr
Fredrikstad fstr 118, hd 27, 53, 69, 92, 119, 135, 169, 171, k 27, 52, 92, 118, 119, 134, 180
Frei h 30, 106, 155
Frogn h 27, 90, 117
Frogn om Drøbak tettb 116
Frogner (Gjerpen) tettb se Skien fstr
Frogner (Sandar) tettb se Sandefjord fstr
Frol h 31, 110, 159
Froland h 28, 96, 137
Frosta h 31, 108, 157
Frydendal tettb se Risør fstr
Frydenlund tettb se Drammen fstr
Fræna h 30, 106, 153
Frøyland tettb se Hauge m. v.
Fuglset tettb se Molde fstr
Furnes h 27, 92, 121
Furuly og Døso tettb 146
Fusa h 29, 102, 147
Fykan tettb se Glomfjord og Fykan
Fyresdal h 28, 33, 98, 137
Førde h 30, 104, 149
Fåberg h 27, 92, 123, tettb 122
Fåvang tettb 122

G

Gamvik h 32, 114, 167, tettb 166
Gard tettb se Haugesund fstr
Gardermoens sørside tettb se Røgler m. v.
Gardermoens østside tettb se Østerrike m. v.
Gaular h 30, 104, 149
Gauldal, nedre hd se Nedre G.
Gausel tettb 142
Geilo tettb 126
Geilomoen tettb 126
Geitastrand h 30, 108, 157
Geithus tettb 128
Gildeskål h 31, 112, 163
Gimle tettb se Halsen fstr
Gimsøy h 31, 112, 163
Giske h 30, 104, 151
Gjemnes h 30, 106, 155
Gjerdrum h 27, 90, 117
Gjerpen h 28, 96, 133
Gjerstad h 28, 98, 137
Gjestal h 29, 100, 143
Gjettum tettb se Oslo fstr
Gjøvdal h 28, 98, 137
Gjøvik fstr 124, hd 27, 53, 71, 94, 125, 169, 171, k 27, 94, 124 125, 180
Glemmen h 27, 92, 119, tettb se Fredrikstad fstr
Glombo m. v. tettb se Fredrikstad fstr
Glomfjord og Fykan tettb 162
Gloppen h 30, 104, 149
Glåmos h 31, 108, 157
Goa m. v. tettb 142
Gokstad tettb se Sandefjord fstr
Gokstadveien m. v. tettb se Sandefjord fstr
Gol h 28, 94, 127
Gommerud av Bærums Verk tettb se Oslo fstr
Gramhaugen tettb se Halden fstr
Gran h 27, 90, 117, tettb 116
Grane h 31, 110, 161
Gransherad h 28, 96, 133
Granvin h 30, 104, 147
Graslia tettb 138
Gratangen h 32, 112, 165
Grav tettb se Oslo fstr
Gravvik h 31, 110, 159
Greipstad h 28, 98, 139
Gressvik tettb se Fredrikstad fstr
Greverud tettb se Oslo fstr
Greåker tettb 118, 134
Grimsrødhøgda tettb se Halden fstr
Grimstad hd 28, 74, 96, 137 k 28, 52. 96, 136, 137
Grindheim h 29, 98, 139
Grip h 30, 106, 155
Grong h 31, 110, 159
Grov tettb 164
Gruben tettb se Mo fstr
Grue h 27, 90, 117
Grunnen tettb se Svelvik fstr
Grylleﬁord tettb 164
Grytten h 30, 106, 153
Grønhaug tettb se Haugesund fstr
Grønland m. v. tettb 136
Grønli tettb se Herøya m. v.
Gråtenmoen tettb se Skien fastr

= fylke
h = herred
fstr = forsteder
hd = handelsdistrikt
hf = handelsfelt
ho = handelsområde
k = kjøpstad
l = ladested
tettb = tettbygd strøk (hussamling)

Gudbrandsdalen ho 27, 53, 58, 60, 70, 92, 122/123
Gulen h 29, 33, 102, 147
Gullsmedenga tettb se Arendal fstr
Gullsmedvik tettb se Mo fstr
Gunneklev tettb se Herøya m. v.
Gvarv tettb 132
Gyland h 29, 100, 141
Gåseide tettb se Ålesund fstr

H

Hadeland hd 27, 69, 90, 117
Hadsel h 32, 114, 165
Hafslo h 30, 104, 149
Hafslund tettb se Sarpsborg fstr
Hafslundsøy tettb se Sarpsborg fstr
Halden fstr 118, hd 27, 53, 69, 90, 119, 135, 168, 170, k 27, 52, 90, 118, 119, 134, 180
Halden østre, tettb se Larvik fstr
Hallingdal hd 28, 71, 94, 127
Halsa h 30, 106, 155
Halse og Harkmark h 29, 98, 141
Haltdalen h 31, 108, 157
Hamar fstr 120, hd 27, 53, 70, 92, 121, 169, 171, k 27, 52, 92, 118, 119, 180
Hamarøy h 31, 112, 163
Hammerfest hd 32, 87, 114, 167, k 32, 52, 114, 120, 121, 166, 167
Hamningberg tettb 166
Hamre h 29, 102, 147
Hana tettb se Sandnes fstr
Haneborglia og Fjellhamarskogen tettb se Oslo fstr
Hannestad tettb se Sarpsborg fstr
Hannevika tettb se Kristiansand fstr
Haram h 30, 104, 151
Hardangerfjord, midtre hd se Midtre H
Hardangerfjord, ytre hd se Ytre H.
Hareid h 30, 104, 151, tettb 150
Harran h 31, 110, 159
Harstad fstr 164, hd 32, 53, 85, 112, 165, 177, 179, l 32, 52, 112, 164, 165
Harøy 51
Haslum tettb se Oslo fstr
Hassel tettb 140
Hasvik h 32, 114, 167, tettb 166
Hatlane tettb 150
Hattfjelldal h 31, 110, 161
Haugaland ho 29, 53, 62, 63, 77, 100, 144/145
Hauge (Rolvsøy) tettb 118
Hauge m. v. (Sokndal) tettb 140
Haugesund fstr 144, hd 29, 77, 100, 145, 173, 175, k 29, 51, 52, 100, 144, 145, 180
Haugesundhalvøya, indre hd se Indre H.
Haugvik tettb 162
Haukerød (Øyestad) tettb se Vrengen m. v.
Haukerød og S. Sem (Sandar) tettb se Sandefjord fstr
Haus h 29, 102, 147
Havøysund tettb 166
Heddal h 28, 96, 133
Hedemarken og Østerdalene ho 27, 53, 58, 60, 70, 92, 120/121
Hedmark f 33, 48, 49, 52, 88
Hedrum h 28, 96, 131
Heggedal st. tettb 116
Hegra h 31, 108, 157
Heidal h 27, 92, 123
Heim h 30, 108, 157
Heimdal tettb se Trondheim fstr
Heistad m. v. tettb 132
Helgeroa tettb 130
Helgøy h 32, 114, 167
Helle tettb se Kragerø fstr
Helleland h 29, 100, 141
Hemne h 30, 108, 157
Hemnes h 31, 110, 161
Hemnesberget tettb 160
Hemsedal h 28, 94, 127
Hen (Ådal) tettb 126
Hen (Møre og Romsdal) h 30, 106, 153
Henningsvær tettb 162
Herad h 29, 98, 141
Herdla h 29, 51, 102, 147
Herefoss h 28, 96, 137
Hereid og Vik tettb 146
Hermannsverk tettb 149
Hernes tettb se Bodø fstr
Herøy (Møre og Romsdal) h 30, 104, 151
Herøy (Nordland) h 31, 112, 161
Herøya m. v. tettb 132
Heskestad h 29, 100, 141
Hetland h 29, 100, 143
Hetlevik tettb 146
Hidra h 29, 100, 141
Hillesøy h 32, 114, 167
Hillevåg tettb se Stavanger fstr
Hinna tettb se Stavanger fstr
Hisøy h 28, 96, 137
Hitra h 31, 108, 157
Hjartdal h 28, 96, 133
Hjeldnes tettb se se Engjan-Hjeldnes
Hjellum tettb se Hamar fstr
Hjelme h 29, 102, 147
Hjelmeland h 29, 100, 143
Hjelmelandsvågen tettb 142
Hjørundfjord h 30, 106, 151
Hobøl h 27, 90, 117
Hof (Hedmark) h 27, 90, 117
Hof (Vestfold) h 28, 33, 94, 129
Hokksund tettb 128
Hol (Buskerud) h 28, 94, 127
Hol (Nordland) h 31, 112, 163
Hole h 28, 94, 127
Holla h 28, 96, 133
Holmen tettb 124
Holmestrand fstr 130, hd se Horten/Holmestrand, k 28, 52, 94, 130, 131, 134
Holmsbu l 28, 94, 128, 129
Holmseløkka tettb se Halden fstr
Holt h 28, 98, 137
Holum h 29, 98, 141
Hommelvik tettb 156
Hommersåk tettb 142
Honningsvåg hd 32, 87, 114, 167, tettb 166
Hopen h 30, 106, 155
Hordabø h 29, 102, 147
Hordaland f 33, 48, 49, 52, 88
Horg h 31, 108, 157
Hornindal h 30, 104, 149
Hornnes h 29, 98, 139
Horten fstr 130, k 28, 52, 94, 130, 131, 134, 180
Horten/Holmestrand hd 28, 53, 72, 94, 131, 172, 174
Hosanger h 29, 102, 147
Hovedstadens ho 27, 53, 58, 60, 68, 90, 116/117, 135
Hovin h 28, 96, 133
Hovsfoss m. v. tettb se Hønefoss fstr
Hundhamaren tettb 156
Hundvåg tettb se Stavanger fstr
Hunndalen tettb se Gjøvik fstr
Hurdal h 27, 90, 117
Hurum h 28, 94, 129
Hustad h 30, 106, 153
Husøy tettb se Ona-Husøy
Huth tettb se Fredrikstad fstr
Hvaler h 27, 92, 119
Hvalstad tettb se Oslo fstr
Hvitsteinbakken tettb se Holmestrand fstr
Hvitsten l 27, 33, 92, 118, 119
Hvittingfoss tettb 128
Hylestad h 29, 98, 139
Hyllestad h 30, 104, 149
Hægebostad h 29, 98, 139
Hægeland h 28, 98, 139
Høle h 29, 100, 143
Hølen tettb 118
Hølonda h 31, 108, 157
Hønefoss fstr 126, hd 28, 53,, 71, 94, 127, 169, 171, k 28, 94, 126, 127
Høvik tettb se Oslo fstr
Høvik Verk tettb se Oslo fstr
Høvåg h 29, 98, 139
Høyanger tettb 148, 149
Høybøkåsa tettb se Notodden fstr
Høye tettb 138
Høyland h 29, 100, 143
Høylandet h 31, 110, 159
Håland tettb se Goa m. v.
Hålandsdal h 29, 102, 143

I

Ibestad h 32, 112, 165
Ibestad–Årsand tettb 164
Idd h 27, 90, 119
Imsland h 29, 102, 145
Inderøy h 31, 110, 159
Indre Arna tettb 146
Indre Fosen hd 31, 82, 108, 157
Indre Haugesundhalvøya hd 29, 77, 102, 145
Indre Namdal hd 31, 83, 110, 159
Indre Nordfjord hd 30, 79, 104, 149
Indre Nordhordland hd 29, 78, 102, 147
Indre Nordmøre hd 30, 81, 106, 155
Indre Ryfylke hd 29, 77, 100, 143
Indre Salten hd 31, 85, 112, 163
Indre Sogn hd 30, 79, 104, 149
Indre Sunnfjord hd 30, 79, 104, 149
Indre Sunnmøre hd 30, 80, 106, 151
Indre Tasta tettb se Stavanger fstr
Indre Vest-Agder hd 29, 75, 98, 139
Innbygda tettb 120
Inndyr tettb 162
Innvik h 30, 104, 149
Iveland h 28, 33, 98, 139

J

Jar tettb se Oslo fstr
Jaren tettb 116
Jelsa h 29, 100, 143
Jessheim tettb 116
Jevnaker (Buskerud) h 28, 33, 94, 127
Jevnaker bygn.distr. (Buskerud) tettb 126
Jevnaker (Stokke) tettb 130
Jondal h 30, 102, 147
Jostedal h 30, 104, 149
Jæren og Ryfylke ho 29, 53, 62, 63, 76, 100, 142/143
Jølster h 30, 104, 149
Jørpeland tettb 142
Jøssund h 31, 108, 15[illegible]

K

Kabelvåg tettb 162
Kamfjord tettb se Sandefjord fstr
Kammerfoss tettb se Kragerø fstr
Kapp tettb 124
Karasjok h 32, 114, 167, tettb 166
Karlsøy h 32, 114, 167
Kautokeino h 32, 114, 167
Kiberg tettb 166
Kil tettb 136

f = fylke
h = herred
fstr = forsteder
hd = handelsdistrikt
hf = handelsfelt
ho = handelsområde
k = kjøpstad
l = ladested
tettb = tettbygd strøk (hussamling)

Kilbotn tettb 164
Kinn h 30, 104, 149
Kinsarvik h 30, 102, 147
Kirkenes hd se Vadsø/Kirkenes, tettb 52, 166
Kirkenær tettb 116
Kistrand h 32, 114, 167
Kjelle tettb se Tønsberg fstr
Kjeller tettb se Oslo fstr
Kjerringøy h 31, 112, 163
Kjos tettb 138
Kjølberg tettb se Fredrikstad fstr
Kjøllefjord tettb 166
Kjølåsgrenda tettb se Sløgstad m. v.
Kjøpsvik–Kjøpsnes tettb 164
Kleivbrottet tettb se Holmestrand fstr
Kleivfoss tettb se Ådals Bruk med Kleivfoss
Klepp h 29, 100, 143
Kleppe tettb 142
Kleppestø tettb 147
Klinga h 31, 110, 159
Klodeborg tettb se Vrengen m. v.
Klosterskogen tettb se Skien fstr
Klyve tettb se Porsgrunn fstr
Klæbu h 30, 106, 157
Kløfta tettb 116, 117
Kløven tettb 156
Knardalstrand tettb se Porsgrunn fstr
Kokkehaugen tettb se Halden fstr
Kolbjørnsvik m. v. tettb se Arendal fstr
Kolbotn tettb se Oslo fstr
Kolbu h 27, 94, 125
Kolonien tettb se Gjøvik fstr
Kolvereid h 31, 110, 159
Kongsvinger fstr 116, hd 27, 53, 69, 90, 117, 168, 170, k 27, 52, 90, 116, 117
Konsmo h 29, 98, 139
Kopervik fstr 144, hd 29, 77, 100, 145, l 29, 52, 100, 144, 145
Koppang tettb 120
Kopperå tettb 156
Korgen h 31, 110, 161, tettb 160
Kornstad h 30, 106, 155
Krabberødstrand tettb se Brevik fstr
Kragerø fstr 136, hd 28, 74, 98, 137, k 28, 52, 98, 136, 137
Kristiansand fstr 138, hd 28, 53, 75, 98, 139, 173, 175, k 28, 52, 98, 138, 139, 180
Kristianslyst tettb se Stavanger fstr
Kristiansund fstr 154, hd 30, 81, 106, 155, 176, 178, k 30, 52, 106, 154, 155, 180
Krokstadelva tettb 128, 134
Krødsherad h 28, 94, 129
Kråkenes tettb se Bergen fstr
Kråkerøy h 27, 92, 119, tettb se Fredrikstad fstr
Kråkstad h 27, 90, 117, tettb 116
Kurud tettb se Kongsvinger fstr
Kvalsund h 32, 114, 167
Kvam (Hordaland) h 30, 102, 147
Kvam (Nord-Fron) tettb 122
Kvam (Nord-Trøndelag) h 31, 110, 159
Kvarstein tettb 138
Kvenvær h 31, 108, 157
Kverneland tettb 142
Kvernes h 30, 106, 155
Kvikne h 31, 33, 108, 157
Kvinesdal h 29, 100, 141
Kvinnherad h 30, 102, 147
Kviteseid h 28, 96, 133
Kvitsandøra tettb se Narvik fstr
Kvitsøy h 29, 100, 143
Kvæfjord h 32, 112, 165
Kvænangen h 32, 33, 114, 167
Kvås h 29, 98, 141
Kyrksæterøra tettb 156
Kyrkjebø h 30, 104, 149
Kyrkjesletta tettb 156
Kåfjord h 32, 114, 167

L

Lade m/ Østmarka sykehus tettb se Trondheim fstr
Lagmannshøgda tettb se Skien fstr
Lahelle tettb se Sandefjord fstr
Laksevåg h 29, 102, 147, tettb se Bergen fstr
Lande tettb se Sarpsborg fstr
Landvik h 28, 96, 137
Langenes h 32, 114, 165
Langesund l 28, 52, 96, 132, 133
Langevåg tettb 150
Lardal h 28, 96, 131
Larvik fstr 130, hd 28, 53, 73, 96, 131, 172, 174, k 28, 51, 52, 96, 130, 131, 134, 180
Laudal h 29, 98, 139
Lavangen h 32, 112, 165
Lavik h 30, 104, 149
Lebesby h 32, 114, 167
Leikanger h 30, 104, 149
Leikvoll tettb se Goa m. v.
Leinstrand h 30, 106, 157
Leira tettb 124
Leiranger h 31, 112, 163
Leirfjord h 31, 112, 161
Leirpollen tettb 166
Leirsund tettb 116
Leirvik tettb 146
Leka h 31, 110, 159
Leknes tettb 162, 163
Leksvik h 31, 33, 108, 157
Lena tettb 124
Lensvik h 31, 108, 157
Lenvik h 32, 114, 167
Lesja h 27, 92, 123
Levanger fstr 158, hd 31, 83, 110, 159, 176, 178, k 31, 52, 110, 158, 159
Lier h 28, 94, 129, tettb 128
Lierasylet tettb 128
Lierstranda tettb se Drammen fstr
Liknes tettb 140
Lillehammer fstr 122, hd 27, 53, 70, 92, 123, 169, 171, k 27, 92, 122, 123, 180
Lillesand fstr 138, hd 29, 75, 98, 139, l. 29, 98, 138, 139,
Lillestrøm h 27, 90, 117, hd 27, 68, 90, 117, 135, 168, 170, tettb 116, 117
Lindås h 29, 102, 147
Lista h 29, 98, 141
Litlevika tettb se Molde fstr
Lofthus tettb se Lillesand fstr
Lom h 27, 92, 123, tettb 122
Loppa h 32, 114, 167
Lund (Rogaland) h 29, 33, 100, 141
Lund, nedre (Oddernes) tettb se Kristiansand fstr
Lunde (Søgne) tettb 138
Lunde (Telemark) h 28, 96, 133
Lunner h 27, 90, 117
Lurøy h 31, 112, 161
Luster h 30, 104, 149
Lyngdal h 29, 98, 141
Lyngen h 32, 114, 167
Lyngenfjord hd 32, 86, 114, 167
Lyngheim tettb se Mo fstr
Lysaker tettb se Oslo fstr
Lærdal h 30, 104, 149
Lærdalsøyri tettb 148
Lødingen h 32, 112, 165, tettb 164
Løkken Verk tettb 156
Lørenskog h 27, 90, 117
Løten h 27, 92, 121, tettb 120
Lånke h 31, 108, 157
Lårdal h 28, 96, 133

M

Madla h 29, 100, 143
Magnor tettb 116
Malangen h 32, 114, 167
Malm h 31, 110, 159
Malm m. v. tettb 158
Malmlia tettb se Malm m. v.
Malvik h 31, 33, 108, 157
Mandal fstr 140, hd 29, 75, 98, 141, k 29, 52, 98, 140, 141
Manger h 29, 102, 147
Mariero tettb se Stavanger fstr
Masfjorden h 29, 102, 147
Mausund tettb 156
Mebø tettb 138
Mehamn tettb 166
Mela tettb se Skien fstr
Meland h 29, 102, 147
Melbu tettb 164
Meldal h 30, 108, 157
Melhus h 31, 108, 157, tettb 156
Meløy h 31, 112, 163
Meråker h 31, 108, 157
Midtre hf 30, 54, 55–57, 64, 65, 88
Midtre Hardangerfjord hd 30, 78, 102, 147
Midtre Sørlandet ho 28, 53, 59, 61, 75, 98 138/139
Midt-Telemark hd 28, 73, 96, 133
Minde m. v. tettb se Bergen fstr
Mjøndalen tettb 128, 134
Mo (Nordland) fstr 160, hd 31, 84, 110, 161, 177, 179, l 31, 52, 110, 160, 161, 180
Mo (Telemark) h 28, 96, 133
Modalen h 29, 102, 147
Modum h 28, 94, 129
Moelv tettb 120
Moi tettb 140
Molde fstr 152, hd 30, 81, 106, 153, 176, 178, k 30, 52, 152, 153, 180
Moldelia tettb se Molde fstr
Momarken–Åslia tettb 116
Mosby, øvre tettb se Øvre M.
Moseidmoen tettb 138
Mosjøen hd 31, 84, 110, 161, l 31, 52, 110, 160, 161
Moskenes h 31, 112, 163
Moss fstr 118, hd 27, 53, 69, 92, 119, 135, 169, 171 k 27, 52, 92, 118, 119, 134, 180
Mosserød tettb se Sandefjord fstr
Moster h 29, 102, 145
Mosterøy h 29, 100, 143
Mosvik h 31, 110, 159
Moum tettb se Torp-Moum
Munkerekka tettb se Tønsberg fstr
Munkvoll hageby og Storhaugen tettb se Trondheim fstr
Mustad og Sønns bol. tettb se Gjøvik fstr
Mykland h 28, 96, 137
Myklebust, Vik tettb 150
Myklebø tettb 132
Myre tettb 164
Myrene tettb se Porsgrunn fstr
Myrvoll-Greverud tettb se Oslo fstr
Mysen h 14, 27, 90, 117, hd se Askim/Mysen, tettb 116, 117, 134
Møre og Romsdal f 33, 48, 49, 52, 88
Målselv h 32, 114, 167
Måløy hd 30, 79, 104, 149, tettb 148
Måsøy h 32, 114, 167

N

Namdal, indre hd 31, 83, 110
Namdalseid h 31, 110, 159
Namsos hd 31, 83, 110, 159, l 31, 52, 110, 158, 159

f = fylke
h = herred
fstr = forsteder
hd = handelsdistrikt
hf = handelsfelt
ho = handelsområde
k = kjøpstad
l = ladested
tettb = tettbygd strøk (hussamling)

Namsskogan h 31, 110, 159
Nannestad h 27, 90, 117
Nanset tettb se Larvik fstr
Nardosletta tettb se Trondheim fstr
Narvik fstr 164, hd 32, 53, 85, 112, 165, 177, 179, k 32, 52, 112, 164, 165, 180
Naustdal h 30, 104, 149
Nedre Buskerud ho 28, 53, 59, 61, 72, 94, 128/130, 135
Nedre Eikli tettb se Hønefoss fstr
Nedre Eiker h 28, 94, 129
Nedre Gauldal hd 31, 82, 108, 157
Nedre Lund tettb se Kristiansand fstr
Nedre Romerike hd 27, 68, 90, 117
Nedstrand h 29, 102, 145
Nenset tettb se Porsgrunn fstr
Nerdrum tettb 116
Nergården tettb 136
Nes (Akershus) h 27, 33, 90, 117
Nes (Asker) tettb se Oslo fstr
Nes (Buskerud) h 28, 94, 127
Nes (Hedmark) h 27, 92, 121
Nes (Sør-Trøndelag) h 31, 108, 157
Nes (Vest-Agder) h 29, 100, 141
Nes-Valle (Rolvsøy) tettb 118
Nesbyen tettb 126
Nesna h 31, 110, 161, tettb 160
Nesodden h 27, 90, 117
Nesseby h 32, 114, 167
Nesset h 30, 106, 153
Nesttun tettb se Bergen fstr
Nevlunghavn tettb 130
Nissedal h 28, 33, 98, 137
Nittedal h 27, 90, 117
Nor tettb se Kongsvinger fstr
Nord-Aukra h 30, 106, 153
Nord-Aurdal h 28, 94, 125
Norddal h 30, 106, 151
Norderhov h 28, 94, 127
Nordfjord, indre hd se Indre N.
Nordfjordeid tettb 148, 149
Nordfold h 31, 112, 163
Nord-Fron h 27, 92, 123
Nord-Frøya h 31, 108, 157
Nordhordland, indre hd se Indre N.
Nordhordland, ytre hd se Ytre N.
Nordkapp h 32, 114, 167
Nordland f 33, 48, 49, 52, 88
Nordland, nordre ho se Nordre Nordland og Søndre Troms
Nordland, søndre ho se Søndre N.
Nordli h 31, 110, 159
Nordmøre ho 30, 53, 64, 65, 81, 106, 154/55
Nordmøre, indre hd se Indre N.
Nordmøre, ytre hd se Ytre N.
Nord-Odal h 27, 90, 117
Nordodden tettb se Arendal fstr
Nord-Rana h 31, 110, 161
Nordre hf 31, 54, 55–57, 66, 67, 88
Nordre Bergenhus ho 30, 53, 62, 63, 79, 104, 148/149
Nordre Bjørnsund tettb 152
Nordre Fosen hd 31, 83, 108, 157
Nordre Høland h 27, 90, 117
Nordre Land h 27, 94, 125
Nordre Nordland og Søndre Troms ho 32, 53, 66, 67, 85, 112, 164/165
Nordre Troms og Finnmark ho 32, 53, 66, 67, 86, 114, 166/167
Nordre Trøndelag ho 31, 53, 64, 65, 83, 110, 158/159
Nordre Ål tettb se Lillehammer fstr
Nordreisa h 32, 114, 167
Nordsidbakken tettb se Steinkjer fstr
Nord-Trøndelag f 33, 48, 49, 52, 88
Nord-Varanger h 32, 114, 167
Nordvik h 31, 112, 161
Nordvågen tettb 166
Nord-Vågsøy h 30, 104, 149
Nore h 28, 94, 129
Norges Landbrukshøyskole tettb 116
Norges vestkyst 51
Norheimsund tettb 146
Notodden fstr 132, hd se Rjukan/Notodden, k 28, 96, 132, 133, 180
Nygård tettb 116
Nystrand tettb 132
Nyvegen tettb se Malm m. v.
Nyveien tettb se Halden fstr.
Nærbø h 29, 100, 143
Nærbø bygn.kom. tettb. 142
Nærsnes-Tangen tettb. 128
Nærøy h 31, 110, 159
Nørvasund, Gåseide tettb se Ålesund fstr
Nøstet tettb se Drammen fstr
Nøtterøy h 28, 96, 131
Nøtterøy hageby tettb se Tønsberg fstr

O

Odda h 30, 102, 147, hd 30, 79, 102, 147, tettb 52, 146
Oddadalen tettb 146
Oddernes h 28, 98, 139
Ogna h 29, 100, 141
Ogndal h 31, 110, 159
Oltedal tettb 142
Ona-Husøy tettb 152
Onsøy h 27, 92, 119
Oppdal h 31, 108, 157, hd 31, 82, 108, 157, tettb se Aune og omegn
Oppland f 33, 48, 49, 52, 88, hd se Vest-oppland
Oppegård h 27, 90, 117, tettb se Oslo fstr
Opsanger tettb se Sunde, Opsanger
Ore tettb 140
Orelund tettb se Sandefjord fstr
Orkanger h 30, 108, 157, hd 30, 82, 108, 157, tettb 156
Orkdal h 30, 108, 157
Orkland h 30, 108, 157
Ormerud tettb se Oslo fstr
Os (Hedmark) h 31, 33, 108, 157
Os (Hordaland) h 29, 102, 147
Osen h 31, 33, 110, 159
Oslo f 33, 48, 49, 52, 88, fstr 116, hd 27, 53, 68, 90, 117, 135, 168, 170, ho se Hovedstadens, k 27, 33, 52, 90, 116, 117, 134, 180
Oslofjorden sentrale ho 12, 13, 28, 59, 61, 134/135
Osøyri hd 29, 78, 102, 147, tettb 146
Otta hd 27, 71, 92, 123, tettb 122
Otterøy h 31, 110, 159
Overhalla h 31, 110, 159

P

Polmak h 32, 114, 167
Porsgrunn fstr 132, hd 28, 73, 96, 133, 173, 175, k 28, 52, 96, 132, 133, 180
Prestehagen tettb se Sandefjord fstr
Prestelv tettb se Vadsø fstr
Presteåsen tettb se Sandefjord fstr
Preststranda tettb 136
Pusnes tettb se Arendal fstr

R

Rabbane m. v. tettb se Hønefoss fstr
Rafsbotn tettb 166
Rakkestad h 27, 92, 119, tettb 118
Ramnes h 28, 96, 131
Randaberg h 29, 100, 143
Randesund h 28, 98, 139
Ranheim tettb 156
Ranumsletta tettb 158
Ranvik, Virrik tettb se Sandefjord fstr
Rastad tettb se Oslo fstr
Raufoss tettb 124
Rauland h 28, 96, 133
Reine tettb 162
Rekevik tettb se Arendal fstr
Rena hd se Elverum/Rena, tettb 120
Rennebu h 31, 108, 157
Rennesøy h 29, 100, 143
Ressemåsen tettb se Malm m. v.
Revesand m. v. tettb se Arendal fstr
Rindal h 30, 33, 108, 157
Ringebu h 27, 92, 123
Ringsaker h 27, 92, 121
Ringstadgrenda tettb se Sløgstad m. v.
Rising tettb se Skien fstr
Rissa h 31, 108, 157
Risør fstr 136, hd 28, 74, 98, 137, k 28, 52, 98, 136, 137
Rjukan tettb 132
Rjukan/Notodden hd 28, 73, 96, 133, 173, 175
Roa tettb 116
Roan h 31, 108, 157
Rogaland f 33, 48, 49, 52, 88
Rognan tettb 162
Rollag h 28, 94, 129
Rolvsøy h 27, 92, 119
Romedal h 27, 92, 121
Romerike, nedre hd se Nedre R.
Romerike, øvre hd se Øvre R.
Romsdal ho 30, 53, 64, 65, 80, 106, 152/153
Romsdal, ytre hd se Ytre R.
Rosendal tettb 147
Rossebø tettb se Haugesund fstr
Rotvoll sykehus tettb 156
Rovde h 30, 104, 151
Roverud tettb 116
Rubbestadnes tettb 144
Rud tettb se Oslo fstr
Rugham tettb se Tvedestrand fstr
Ryfylke ho se Jæren og Ryfylke
Ryfylke, indre hd se Indre R.
Rygge h 27, 92, 119
Ryggeradet tettb 118
Rælingen h 27, 90, 117
Rød tettb se Fredrikstad fstr
Rødenes h 27, 90, 117
Rødøy h 31, 112, 163
Røgler m. v. tettb 116
Røldal h 30, 102, 147
Rømskog h 27, 33, 90, 117
Rønningen tettb se Herøya m. v.
Rønvik tettb se Bodø fstr
Røra h 31, 110, 159
Røros h 31, 108, 157, hd 31, 82, 108, 157, tettb 52, 108, 156
Røros landsogn h 31, 108, 157
Rørvik hd 31, 83, 110, 159, tettb 158
Røst h 31, 112, 163
Røyken h 28, 94, 129, tettb 128
Røyrvik h 31, 110, 159
Råde h 27, 92, 119

S

Sagene tettb 128
Sagesund tettb se Grønland m. v.
Salangen h 32, 112, 165
Salbu tettb se Fanahammeren, Salbu
Salhus tettb 146

f = fylke
h = herred
fstr = forsteder

hd = handelsdistrikt
hf = handelsfelt
ho = handelsområde

k = kjøpstad
l = ladested
tettb = tettbygd strøk (hussamling)

Salsbruket tettb 158
Saltdal h 31, 112, 163
Salten, indre hd se Indre S.
Salten, ytre hd se Ytre S.
Salterød tettb 136
Saltveit tettb se Haugesund fstr
Sama tettb se Harstad fstr
Samnanger h 29, 102, 147
Sand h 29, 100, 143, hd se Sauda/Sand, tettb 142
Sandane tettb 148, 149
Sandar h 28, 96, 131
Sandarveien m. v. tettb se Sandefjord fstr
Sande (Møre og Romsdal) h 30, 104, 151
Sande (Vestfold) h 28, 33, 94, 129, tettb 128
Sandefjord fstr 130, hd 28, 53, 73, 96, 131, 134, 172, 174, k 28, 51, 52, 96, 130, 131, 134, 180
Sandeid h 29, 102, 145
Sandnes fstr 142, hd 29, 76, 100, 143, 173, 175, l 29, 52, 100, 142, 143
Sandnessjøen h 31, 112, 161, hd 31, 84, 112, 161, tettb 52, 160
Sandsmyr tettb se Lillesand fstr
Sandstad h 31, 108, 157
Sandstrand tettb 164
Sandtorg h 32, 112, 165
Sandvika (Bærum) tettb 116, 117
Sandvika (Stange) tettb 120
Sandvollan h 31, 110, 159
Sandøy h 30, 106, 153
Sannidal h 28, 98, 137
Sarpsborg fstr 118, hd 27, 69, 92, 119, 135, 169, 171, k 27, 52, 92, 118, 119, 134, 180
Sauda h 29, 100, 143, tettb 52, 142
Sauda/Sand hd 29, 77, 100, 143
Saudasjøen tettb 142
Sauherad h 28, 96, 133
Sel h 27, 92, 123
Selbu h 31, 33, 108, 157
Selje h 30, 104, 149
Seljestad tettb se Harstad fstr
Seljord h 28, 96, 133 tettb 132
Sellebakk og Kjølberg tettb se Fredrikstad fstr
Selsbakk tettb se Trondheim fstr
Selvik tettb 128
Sem (Vestfold) h 28, 96, 131, tettb 130
Sem, søndre (Sandar) tettb se Sandefjord fstr
Setermoen tettb 164
Setermoen/Sjøvegan hd 32, 85, 112, 164
Setesdal hd 29, 75, 98, 139
Setskog h 27, 90, 117
Sevlandsvik tettb 144
Sigdal h 28, 94, 129
Sigerfjord tettb 164
Siljan h 28, 96, 133
Singsås h 31, 108, 157
Sistranda tettb 156
Sjernarøy h 29, 100, 143
Sjøholt tettb 150
Sjøvegan hd se Setermoen/Sjøvegan, tettb 164
Skankeholen, Ullandhaug tettb se Stavanger fstr
Skarnes hd se Årnes/Skarnes, tettb 116
Skatval h 31, 108, 157
Skaun h 31, 108, 157
Skedsmo h 27, 90, 117
Skedsmokorset tettb 116
Skeiane tettb se Sandnes fstr
Ski h 27, 90, 117, hd se Drøbak/Ski, tettb 116, 117, 134
Skien fstr 132, hd 28, 53, 73, 96, 133, 173, 175, k 28, 52, 96, 132, 133, 180
Skilsøy tettb se Arendal fstr
Skinsnes tettb se Mandal fstr
Skiptvet h 27, 90, 117
Skjeberg h 27, 92, 119, tettb 118
Skjerstad h 31, 112, 163
Skjervøy h 32, 114, 167, tettb 166
Skjold h 29, 100, 145
Skjærhollen tettb 118
Skjønnhaug tettb 116
Skjåk h 27, 92, 123
Skodje h 30, 104, 151
Skoger h 28, 33, 94, 129
Skogn h 31, 110, 159
Skotfoss tettb 132
Skotterud tettb 116
Skreia tettb 124
Skrova tettb 162
Skudenes h 29, 100, 145
Skudeneshavn l 29, 100, 144, 145
Skui tettb se Oslo fstr
Skålevik tettb 138
Skånevik h 29, 33, 102, 145, tettb 144
Skånland h 32, 112, 165
Skånland og Evenskjær tettb 164
Skåre h 29, 100, 145
Skåtøy h 28, 98, 137
Slagen, søre tettb se Tønsberg fstr
Slemmestad tettb 128
Slependen tettb se Oslo fstr
Sløgstad m. v. tettb 150
Smedby tettb se Hamar fstr
Smimoen tettb 158
Snarøya tettb se Oslo fstr
Snertingdal h 27, 94, 125
Snillfjord h 30, 108, 157
Snåsa h 31, 110, 159
Sogn, indre hd se Indre S.
Sogn, ytre hd se Ytre S.
Sogndal h 30, 104, 149
Sogndalsfjøra tettb 148
Sogn og Fjordane f 33, 48, 49, 52, 88
Soknedal h 29, 100, 141
Soknedal h 31, 108, 157
Sola h 29, 100, 143
Solakrossen tettb se Sandnes fstr
Solbergelva tettb 128
Solbråtan tettb se Oslo fstr
Sollia h 27, 92, 121
Solsvik tettb 146
Solum h 28, 96, 133
Solund h 29, 33, 102, 147
Solvang, Smedby og Wien hageby tettb se Hamar fstr
Son l 27, 33, 92, 118, 119
Sortland h 32, 114, 165, hd se Stokmarknes/Sortland, tettb 164
Spangereid h 29, 98, 141
Sparbu h 31, 110, 159
Spikkestad tettb 128
Spind h 29, 98, 141
Spjelkavik tettb 150
Sponvika tettb 118
Spydeberg h 27, 90, 117, tettb 118
Stabekk tettb se Oslo fstr
Stadsbygd h 31, 108, 157
Stamsund tettb 162
Stangaland (Høyland) tettb se Sandnes fstr
Stangaland (Rogaland) h 29, 100, 145, tettb se Kopervik fstr
Stange h 27, 92, 121 tettb 120
Stangvik h 30, 106, 155
Stathelle l 28, 96, 132, 133
Stav tettb se Tretten og Stav
Stavanger fstr 142, hd 29, 53, 76, 100, 143, 173, 175, k 29, 52, 100, 142, 143, 180
Stavern k 28, 96, 130, 131
Steigen h 31, 112, 163
Steinkjer fstr 158, hd 31, 83, 110, 159, 177, 179, l 31, 52, 110, 158, 159
Steinsnes tettb se Horten fstr
Stemshaug h 30, 33, 108, 157
Stjørdal h 31, 108, 157
Stjørdalshalsen hd 31, 82, 108, 157, 176, 178 tettb 156
Stjørna h 31, 108, 157
Stod h 31, 110, 159
Stokka tettb se Stavanger fstr
Stokke h 28, 96, 131
Stokken h 28, 96, 137
Stokmarknes tettb 164
Stokmarknes/Sortland hd 32, 86, 114, 165, 177, 179
Stoksund h 31, 108, 157
Storbukta tettb 166
Stord h 30, 102, 147
Stordal h 30, 106, 151
Stordø gruver tettb 146
Store Bergan tettb se Sandefjord fstr
Stor-Elvdal h 27, 92, 121
Storfjord h 32, 114, 167
Storforshei tettb 160
Storhaugen (Berg) tettb se Halden fstr
Storhaugen (Strinda) tettb se Trondheim fstr
Storløkka tettb se Hønefoss fstr
Strand (Evenes) tettb 164
Strand (Rogaland) h 29, 100. 143
Stranda h 30, 106, 151
Strandebarm h 30, 102, 147
Strandvik h 29, 102, 147
Straumdal tettb se Skien fstr
Straume tettb se Bergen fstr
Straumen tettb 158
Straumsnes h 30, 106, 155
Strinda h 30, 106, 157
Strindheim tettb se Trondheim fstr
Stryn h 30, 104, 149
Strømm h 28, 33, 94, 129
Strømmen (Hisøy og Øyestad) tettb se Arendal fstr
Strømmen (Skedsmo) tettb se Oslo fstr
Strømsgodset tettb se Drammen fstr
Styri tettb 116
Støren h 31, 108, 157
Sula tettb 156
Suldal h 29, 100, 143
Sulitjelma tettb 162
Sund h 29, 102, 147
Sundbakken tettb 128
Sunde, Opsanger tettb 146
Sundet tettb 116
Sundløkka tettb se Sarpsborg fstr
Sundre tettb 126
Sunndal h 30, 106, 155
Sunndalsøra tettb 154
Sunnfjord, indre hd se Indre S.
Sunnmøre ho 30, 53, 62, 63, 80, 104, 150/151
Sunnmøre, indre hd se Indre S.
Sunnmøre, ytre hd se Ytre S.
Sunnylven h 30, 106, 151
Surnadal h 30, 106, 155
Surnadalsøra tettb 154
Svalbard 32, 33, 167
Sveio h 29, 102, 145
Svelgen tettb 148
Svelvik fstr 128, l 28, 33, 94, 128, 129
Svolvær hd 31, 53, 85, 112, 163, 177, 179, l 31, 52, 112, 162, 163
Svullrya tettb 116
Syfteland tettb 146, 151
Sykkylven h 30, 106, 151
Syvde h 30, 104, 1

f = fylke
h = herred
fstr = forsteder
hd = handelsdistrikt
hf = handelsfelt
ho = handelsområde
k = kjøpstad
l = ladested
tettb = tettbygd strøk (hussamling)

Sæbø h 29, 102, 147
Sætre (Hurum) tettb 128
Sætre (Vartdal) tettb 150
Sødal tettb se Kristiansand fstr
Søgne h 28, 98, 139
Sømna h 31, 110, 161
Søndeled h 28, 98, 137
Søndre hf 28, 54, 55–57, 59, 61, 88
Søndre Bergenhus ho 29, 53, 62, 63, 77, 102, 146/147
Søndre Byggebelte tettb se Lillehammer fstr
Søndre Høland h 27, 90, 117
Søndre Land h 27, 94, 125
Søndre Nordland ho 31, 53, 64, 65, 84, 110, 160/161
Søndre Sem tettb se Sandefjord fstr
Søndre Troms ho se Nordre Nordland og S.T.
Søndre Trøndelag ho 30, 53, 64, 65, 81, 106, 156/157
Sør-Arnøy tettb 162
Sør-Audnedal h 29, 98, 141
Sør-Aukra h 30, 106, 153
Sør-Aurdal h 28, 94, 125
Søre Baggerød m. v. se Horten fstr
Søre Slagen tettb se Tønsberg fstr
Søre Ål tettb se Lillehammer fstr
Sørfold h 31, 112, 163
Sør-Fron h 27, 92, 123
Sør-Frøya h 31, 108, 157
Sør-Georgia 51
Sørhaug tettb se Haugesund fstr
Sørlandet, midtre ho se Midtre S.
Sørlandet, vestre ho se Vestre S.
Sørlandet, østre ho se Østre S.
Sørli h 31, 110, 159
Sør-Odal h 27, 90, 117
Sør-Rana h 31, 110, 161
Sørreisa h 32, 114, 167
Sør-Trøndelag f 33, 48, 49, 52, 88
Sørum h 27, 90, 117
Sørumsand tettb 116
Sør-Varanger h 32, 114, 167
Sør-Vågsøy h 30, 104, 149
Sørøysund h 32, 114, 167
Søvik tettb 150
Søyland tettb se Flekkefjord fstr

T

Talvik h 32, 114, 167, tettb 166
Tana h 32, 114, 167
Tananger tettb 142
Tangen (Idd) tettb se Halden fstr
Tangen (Røyken) tettb se Nærsnes-Tangen
Tanum og Slependen tettb se Oslo fstr
Tasta, indre tettb se Stavanger fstr
Tau tettb 142
Telemark f 33, 48, 49, 52, 88, hd se Midt- og Vest-T.
Telemarkvassdraget ho 28, 53, 59, 61, 73, 96, 132/133
Tempe tettb se Trondheim fstr
Thurmannsskogen og Rastad tettb se Oslo fstr
Tiller h 30, 106, 157
Time h 29, 100, 143
Tind tettb se Å og Tind
Tingvoll h 30, 106, 155
Tingvollsvågen tettb 154
Tinn h 28, 96, 133
Titran tettb 156
Tjeldsund h 32, 33, 112, 165
Tjensvoll tettb se Stavanger fstr
Tjølling h 28, 96, 131
Tjøme h 28, 96, 131
Tjørsvåg, Søyland tettb se Flekkefjord fstr
Tjøtta h 31, 112, 161
Tofte tettb 128
Tolga h 27, 92, 121
Tollnes, Nenset tettb se Porsgrunn fstr
Tomter tettb 116
Tonstad h 29, 100, 141
Torjusholmen tettb se Arendal fstr
Torkilsbyen tettb se Drøbak fstr
Torp-Moum tettb 118, 134
Torpa h 27, 94, 125
Torpo (nedre) tettb 126
Torsken h 32, 33, 112, 165
Torsnes h 27, 92, 119
Torvastad h 29, 100, 145
Tovdal 28, 98, 137
Tranabakken tettb se Steinkjer fstr
Tranøy (Troms) h 32, 114, 167
Tranøy (Hamarøy) tettb 162
Tresfjord h 30, 106, 153
Tretten og Stav tettb 122
Troms f 33, 48, 49, 52, 88
Tromsdalen tettb 51, 166
Troms, nordre ho se Nordre Troms og Finnmark
Troms, søndre ho se Nordre Nordland og S. Troms
Tromsø fstr 166, hd 32, 53, 86, 114, 167, 177, 179, k 32, 52, 114, 166, 167, 180
Tromsøya tettb se Tromsø fstr
Tromøysund h 32, 114, 167
Tromøy h 28, 96, 137
Trondenes h 32, 112, 165
Trondheim fstr 156, hd 30, 53, 81, 106, 157, 176, 178, k 30, 52, 106, 156, 157, 180
Trones tettb se Sandnes fstr
Trysil h 27, 92, 121
Træna h 31, 112, 161
Trøgstad h 27, 90, 117
Trøndelag, nordre ho se Nordre T.
Trøndelag, søndre ho se Søndre T.
Tune h 27, 92, 119
Tustna h 30, 106, 155
Tvedestrand fstr 136, hd 28, 74, 98, 137, l 28, 98, 136, 137
Tveit h 28, 98, 139
Tveiten tettb se Horten fstr
Tveitsund hd se Åmli/Tveitsund
Tydal h 31, 33, 108, 157
Tynset h 27, 92, 121, hd 27, 70, 92, 121, tettb 120
Tyristrand h 28, 94, 127
Tysfjord h 32, 112, 165
Tysnes h 30, 102, 147
Tysse tettb 146
Tyssedal tettb 146
Tysvær h 29, 100, 145
Tønsberg fstr 130, hd 28, 53, 73, 96, 131, 135, 172, 174, k 28, 51, 52, 96, 130, 131, 134, 180

U

Ugla og Ferstadmarka tettb se Trondheim fstr
Ulefoss tettb 132
Ullandhaug tettb se Stavanger fstr
Ullensaker h 27, 90, 117
Ullensvang h 30, 102, 147
Ullevål tettb se Hønefoss fstr
Ullsfjord h 32, 114, 167
Ulstein h 30, 104, 151
Ulsteinvik tettb 150
Ulvik h 30, 104, 147
Uthaug tettb 156
Utsira h 29, 100, 145
Uvdal h 28, 94, 129

V

Vadfoss tettb se Kragerø fstr
Vadheim tettb 148
Vadsø fstr 166, k 32, 52, 114, 166, 167
Vadsø/Kirkenes hd 32, 87, 114, 167, 177, 179
Vaksdal tettb 146
Valberg h 31, 112, 163
Valestrand h 29, 102, 145
Valle (Aust-Agder) h 29, 98, 139
Valle (Rolvsøy) tettb se Nes-Valle
Vallerud tettb se Oslo fstr
Valsøyfjord h 30, 106, 155
Vang (Hedmark) h 27, 92, 121
Vang (Oppland) h 28, 94, 125
Vanse tettb 140
Vanylven h 30, 104, 151
Varaldsøy h 30, 102, 147
Vardal h 27, 94, 125
Vardø hd 32, 87, 114, 167, k 32, 52, 114, 166, 167
Varhaug h 29, 100, 143, tettb 142
Vartdal h 30, 106, 151
Varteig h 27, 92, 119
Vasstun tettb 146
Vatne h 30, 104, 151, tettb 150
Vats h 29, 102, 145
Vaulen tettb se Stavanger fstr
Veabygden tettb 144
Veblungsnes tettb 152
Vedenhøgda tettb se Halden fstr
Vee-sletta tettb 148
Vefsn h 31, 110, 161
Vega h 31, 110, 161
Vegusdal h 28, 33, 98, 139
Vegårshei h 28, 98, 137
Veidholmen tettb 154
Veienmoen tettb se Hønefoss fstr
Velfjord h 31, 110, 161
Vemundvik h 31, 110, 159
Vennesla h 28, 98, 139
Verdal h 31, 110, 159
Verdalsøra tettb 158
Verket tettb 128
Verran h 31, 110, 159
Vest-Agder f 33, 48, 49, 52, 88
Vest-Agder, indre hd se Indre V.-A.
Vestby h 27, 33, 92, 119, tettb 118
Vestbygd tettb 140
Vestfjorden ho 31, 53, 66, 67, 84, 112, 162/163
Vestfold f 33, 48, 49, 52, 88
Vestfold, ytre ho se Ytre V.
Vestfossen tettb 128
Vestoppland ho 27, 53, 58, 60, 71, 94, 124/125
Vestnes h 30, 106, 153
Vestre hf 29, 54, 55–57, 62, 63, 88
Vestre Gausdal h 27, 92, 123
Vestre Jakobselv tettb 166
Vestre Moland h 29, 98, 139
Vestre Sandøy tettb 136
Vestre Slidre h 28, 94, 125
Vestre Sørlandet ho 29, 53, 59, 61, 75, 98, 140/141
Vestre Toten h 27, 94, 125
Vestrumenga tettb 124
Vest-Telemark hd 28, 73, 96, 133
Vevelstad h 31, 110, 161
Vevring h 30, 104, 149
Veøy h 30, 106, 153
Viemskogen tettb se Oslo fstr
Vigmostad h 29, 98, 141
Vigra h 30, 104, 151
Vigrestad tettb 142
Vik (Eidfjord) tettb se Hereid og Vik
Vik (Sogn) h 30, 104, 149
Vik (Syvde) tettb se Myklebust, Vik

f = fylke
h = herred
fstr = forsteder
hd = handelsdistrikt
hf = handelsfelt
ho = handelsområde
k = kjøpstad
l = ladested
tettb = tettbygd strøk (hussamling)

Vikane tettb 118
Vikebygd h 29, 102, 145
Vikedal h 29, 102,
Vikeland tettb 138, 139, 145
Vikenområdet tettb se Gjøvik fstr
Vikersund tettb 128, 129
Vikna h 31, 110, 159
Vinger h 27, 90, 117
Vinje (Sør-Trøndelag) h 30, 108, 157
Vinje (Telemark) h 28, 96, 133
Vinstra tettb 122
Vinstra/Vålebru hd 27, 71, 92, 123
Virrik tettb se Sandefjord fstr
Visnes tettb 144
Volda h 30, 106, 151, hd se Ørstavik/Volda, tettb 150
Voll h 30, 106, 153, tettb 152
Vollebukta tettb 116
Voss h 30, 104, 147, hd 30, 79, 104, 147
Vossestrand h 30, 104, 147
Vossavangen tettb 146
Vrengen m. v. tettb 136
Værøy h 31, 112, 163
Vågan h 31, 112, 163
Vågå h 27, 92, 123
Vågåmo tettb 122
Våle h 28, 94, 131
Vålebru hd se Vinstra/Vålebru, tettb 122
Våler (Hedmark) h 27, 92, 121, tettb 120
Våler (Østfold) h 27, 92, 119

W

Wien hageby tettb se Hamar fstr

Y

Ydstebøhamn tettb 142
Ytre Arna tettb 146
Ytre Fosen hd 31, 83, 108, 157
Ytre Hardangerfjord hd 30, 78, 102, 147
Ytre Nordhordland hd 29, 78, 102, 147
Ytre Nordmøre hd 30, 81, 106, 155
Ytre Rendal h 27, 92, 121
Ytre Romsdal hd 30, 81, 106, 153
Ytre Salten hd 31, 85, 112, 163
Ytre Sandsvær h 28, 94, 129
Ytre Sogn hd 30, 79, 104, 149
Ytre Sunnmøre hd 30, 80, 104, 151
Ytre Vestfold ho 28, 53, 59, 61, 72, 94, 130/131, 135
Ytre Østfold ho 27, 53, 58, 60, 69, 90, 118/119, 135
Ytteren tettb 160
Ytterøy h 31, 110, 159

Ø

Øksendal h 30, 106, 155
Øksfjord tettb 166
Øksnes h 32, 114, 165
Ølen h 29, 33, 102, 145
Øre h 30, 106, 155
Ørehøyden tettb se Moss fstr
Øren tettb 136
Ørje tettb 116
Ørland h 31, 108, 157
Ørskog h 30, 106, 151
Ørsta h 30, 106, 151
Ørstavik tettb 150
Ørstavik/Volda hd 30, 80, 106, 151
Ørvik tettb se Heistad m.v.
Østerdalene ho, se Hedemarken og Ø.
Østerrike m. v. tettb 116
Østfold f 33, 48, 49, 52, 88
Østfold, ytre ho se Ytre Ø.
Østre hf 27, 54, 55–57, 58, 60, 88
Østre Gausdal h 27, 92, 123
Østre Halsen tettb se Larvik fstr
Østre Sørlandet ho 28, 53, 59, 61, 74, 96, 136/137
Østre Toten h 27, 94, 125
Øverbygd h 32, 114, 167
Øvre Buskerud ho 28, 53, 59, 61, 71, 94, 126/127
Øvrebø h 28, 98, 139
Øvre Eiker h 28, 94, 129
Øvre Eikli tettb se Hønefoss fstr
Øvre Mosby tettb 138
Øvre Rendal h 27, 92, 121
Øvre Romerike hd 27, 69, 90, 117, 168, 170
Øvre Sandsvær h 28, 94, 129
Øvre Sirdal h 29, 100, 141
Øye tettb 140
Øyer h 27, 92, 123
Øyestad h 28, 96, 137
Øygarden hd 29, 78, 102, 147
Øymark h 27, 90, 117
Øyslebø h 28, 98, 139
Øystre Slidre h 28, 94, 125

Å

Å og Tind tettb 162
Åbol tettb se Sandefjord fstr
Ådal h 28, 94, 127
Ådals Bruk med Kleivfoss tettb 120
Åfjord h 31, 108, 157
Åker tettb se Hamar fstr
Åkra h 29, 100, 145
Åkrehamn tettb 144
Ål (Buskerud) h 28, 94, 127, tettb se Sundre
Ål, nordre (Fåberg) tettb se Lillehammer fstr
Ål, søre (Fåberg) tettb se Lillehammer fstr
Åle tettb se Fredrikstad fstr
Ålen h 31, 108, 157
Ålesund fstr 150, hd 30, 80, 104, 151, 176, 178, k 30, 52, 104, 150, 151, 180
Ålgård tettb 142
Ålvik tettb 146
Ålvundeid h 30, 106, 155
Åmli h 28, 98, 137, tettb se Nergården
Åmli/Tveitsund hd 28, 75, 98, 137
Åmot (Hedmark) h 27, 92, 121
Åmot (Modum) tettb 128
Åmot (Sokndal) tettb se Hauge m. v.
Åndalsnes hd 30, 81, 106, 153, tettb 152
Årdal (Rogaland) h 29, 100, 143
Årdal (Sogn og Fjordane) h 30, 104, 149
Årdalstangen tettb 148
Årnes tettb 116, 117
Årnes/Skarnes hd 27, 69, 90, 117
Åros tettb 128
Årsand tettb se Ibestad-Årsand
Årstad tettb se Egersund fstr
Årum og Sundløkka tettb se Sarpsborg fstr
Ås h 27, 90, 117, tettb. 116
Åsane h 29, 102, 147
Åse tettb 164
Åsen (N. Eiker) tettb 128
Åsen (N. Trøndelag) h 31, 108, 157
Åsenområdet tettb se Sandefjord fstr
Åseral h 29, 98, 139
Åsgårdstrand l 28, 96, 130, 131
Åslia tettb se Momarken–Åslia
Åsnes h 27, 92, 121
Åssida tettb se Drammen fstr
Åsskard h 30, 106, 155
Åsveien tettb se Trondheim fstr