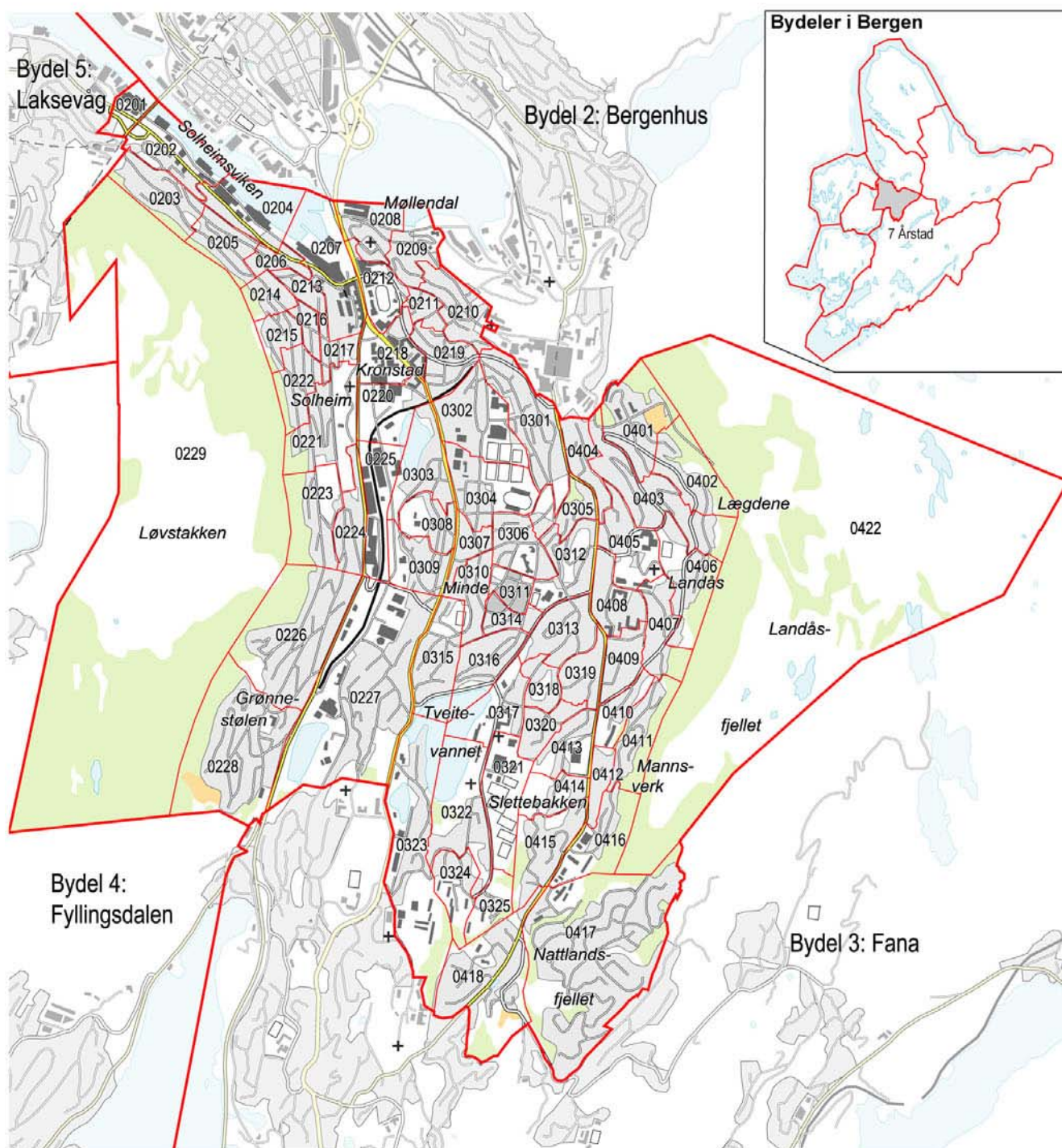















Årstad, bydel 7 i Bergen kommune – grunnkretser

Kartet viser grunnkrets-, bydels- og tettbebyggelsesgrenser. Grunnkretsnummeret er vist med de fire siste sifrene. Grunnkrets- og bydelsgrensene er à jour per 3. november 2001 og tettbebyggelsesgrensene per 1. januar 2002.



	Bydelsgrense		Europavei
	Grunnkrets, med nummer		Riksvei
	Tettbebyggelse		Fylkesvei
	Dyrka mark		Kommunal og privat vei
	Skog		Jernbane
	Kirker/større bygninger		Kai/brygge



Datakilde: Folke- og boligting 2001
Kartgrunnlag: SSB og Statens kartverk

