NORGES OFFISIELLE STATISTIKK. XI. 58

NORGES FISKERIER
1948

LES PÊCHERIES NORVÉGIENNES

UTGITT AV
FISKERIDIREKTØREN

OSLO
I KOMMISJON HOS H. ASCHEHOUG & CO.
1951

Pris kr. 3.50

Norges Offisielle Statistikk, rekke X og XI.
(Statistique Officielle de la Norvège, série X et XI.)

Rekke XI. **Trykt 1950.**

Nr. 1. Økonomisk utsyn over året 1949. (*Aperçu de la situation économique.*)
— 2. Folketellingen i Norge 3. desember 1946. I. Folkemengde og areal i de forskjellige deler av landet. Bebodde øyer. Hussamlinger. (*Recensement du 3 décembre 1946. I Population et superficie des divisions administratives etc. Iles habitées. Agglomérations.*)
— 3. Forsikringsselskaper 1948. (*Sociétés d'assurances.*)
— 4. Telegrafverket 1947—48. (*Télégraphes et téléphones de l'Etat.*)
— 5. Norges handel 1948. (*Commerce.*)
— 6. Arbeidslønninger 1948. (*Salaires des ouvriers.*)
— 7. Kriminalstatistikk 1947 og 1948. (*Statistique de la criminalité.*)
— 8. Norges bergverksdrift 1948. (*Mines et usines.*)
— 9. Norges industri 1947. (*Statistique industrielle.*)
— 10. Lønnstellingen 1948. (*Recensement des salaires.*)
— 11. Sinnssykehusenes virksomhet 1947. (*Statistique des hospices d'aliénés.*)
— 12. Meieribruket i Norge 1948. (*L'industrie laitière de la Norvège.*)
— 13. Stortingsvalget 1949. (*Elections pour le »Storting«.*)
— 14. Norges jernbaner 1946—47. (*Chemins de fer norvégiens.*)
— 15. Veterinærvesenet 1948. (*Service vétérinaire.*)
— 16. Skattestatistikken 1947—48. (*Répartition d'impôts.*)
— 17. Folkemengdens bevegelse 1947. (*Mouvement de la population.*)
— 18. Norges private aksjebanker og sparebanker 1947 og 1948. (*Statistique des banques privées par actions et des caisses d'épargne.*)
— 19. Norges fiskerier 1946. (*Les pêcheries norvégiennes.*)
— 20. Sunnhetstilstanden og medisinalforholdene 1947. (*Rapport sur l'état sanitaire et médical.*)
— 21. Kommunenes gjeld og kontantbeholdning m.v. 1949. (*Dette etc. des communes.*)
— 22. Fiskertrygden 1940—46. (*Assurances de l'Etat contre les accidents des marins pêcheurs etc.*)
— 23. Husholdningsregnskaper mai 1947—april 1948. (*Budgets de familles.*)
— 24. Husdyrbruket. Produksjon 1946—47. (*Elevage du bétail; production. Recherche représentative.*)
— 25. Norges industri 1948. (*Statistique industrielle.*)
— 26. Lønnstellingen 1949. (*Recensement des salaires.*)
— 27. Norges postverk 1949. (*Statistique postale.*)
— 28. Industriarbeidertrygden 1947. (*Assurances de l'Etat contre les accidents pour les ouvriers de l'industrie.*)
— 29. Syketrygden 1947. (*Assurance-maladie nationale.*)
— 30. Skolestatistikk 1946—47. (*Instruction publique.*)
— 31. Folketellingen i Norge 3. desember 1946. II. Trossamfunn. (*Recensement du 3 décembre 1946. II. Population de droit classée par culte.*)
— 32. Norges fiskerier 1947. (*Les pêcheries norvégiennes.*)
— 33. Norges kommunale finanser 1945—46. (*Finances des communes.*)
— 34. Folkemengdens bevegelse 1948. (*Mouvement de la population.*)
— 35. Sunnhetstilstanden og medisinalforholdene 1948. (*Rapport sur l'état sanitaire et médical.*)
— 36. Statistisk årbok 1950. (*Annuaire statistique de la Norvège.*)
— 37. Telegrafverket 1948—49. (*Télégraphes et téléphones de l'Etat.*)

NORGES OFFISIELLE STATISTIKK. XI. 58

NORGES FISKERIER

1948

LES PÊCHERIES NORVÉGIENNES

UTGITT AV
FISKERIDIREKTØREN

OSLO
I KOMMISJON HOS H. ASCHEHOUG & CO.
1951

For årgangene	1884—1899	se Norges Offisielle statistikk, rekke III,				
—»—	1900—1904	—»—	»	IV,	senest nr.	123
—»—	1905—1912	—»—	»	V,	— »	220
—»—	1913—1917	—»—	»	VI,	— »	183
—»—	1918—1923	—»—	»	VII,	— »	175
—»—	1924—1930	—»—	»	VIII,	— »	199
For årgangen	1931	—»—	»	IX,	»	13
—»—	1932	—»—	»	IX,	»	39
—»—	1933	—»—	»	IX,	»	68
—»—	1934	—»—	»	IX,	»	88
—»—	1935	—»—	»	IX,	»	108
—»—	1936	—»—	»	IX,	»	139
—»—	1937	—»—	»	IX,	»	172
—»—	1938	—»—	»	IX,	»	197
—»—	1939	—»—	»	X,	»	17
—»—	1940	—»—	»	X,	»	43
—»—	1941	—»—	»	X,	»	59
—»—	1942	—»—	»	X,	»	85
—»—	1943	—»—	»	X,	»	125
—»—	1944	—»—	»	X,	»	150
—»—	1945	—»—	»	X,	»	199
—»—	1946	—»—	»	XI,	»	19
—»—	1947	—»—	»	XI,	»	32

For årene til og med 1899 ble fiskeristatistikken utgitt av Statistisk Sentralbyrå, fra og med 1900 hvert år av Fiskeridirektøren (1900—1904: »Norges Fiskeristyrelse«).

Det henvises også til serien »Årsberetning vedkommende Norges Fiskerier« utgitt av Fiskeridirektøren. Om de større fiskerier inneholder denne serien en del supplerende opplysninger. I de siste år er mer av dette stoff tatt med i »Norges Fiskerier«. For 1942 er all fiskeristatistikk som ikke finnes i »Norges Fiskerier« samlet i »Lofotfisket 1942« (Årsberetn. 1942 nr. 2) og i »Vintersildfisket 1942« (Årsberetn. 1942 nr. 3).

Forord.

Det statistiske materiale er i det vesentlige innhentet på samme måte som i forrige utgave av »Norges Fiskerier«. For strekningen Tønsberg Tønne til og med Vest-Agder har imidlertid Skagerakfisk S/L gitt herredsoppgaver over ilandbrakte fangster. For dette område er lensmannsoppgavene falt bort, og en har i stedet gitt de kommunale fiskenemnder, som ble opprettet i henhold til lov av 25. juni 1948, pålegg om å innhente de nødvendige oppgaver utenom de som gjelder ilandbrakte fangster. For året 1948 har en imidlertid i dette området måttet nytte 1947-tallene når det gjelder fiskere, fiskeriarbeidere, åpne farkoster og anlegg.

De lovbeskyttete salgslag og de kommunale fiskenemnder vil etterhvert i større utstrekning få seg tillagt arbeidet med oppgavene til den offisielle fiskeristatistikk, slik at en kan unngå de ofte lite nøyaktige lensmannsoppgaver. I statistikken for 1949 vil det således for hele Skagerakkysten bli gitt oppgaver etter denne nye ordningen.

For makrell er innført den ordning at de herredsvise oppgaver avgis av Norges Makrellag S/L direkte istedenfor som tidligere at direktoratet mottok oppgaver fra lagets tillitsmenn i de enkelte distrikter. Norges Makrellag vil heretter også gi oppgaver over deltakelsen i makrellfisket.

Resultatene fra Fiskeritellingen 1948 som ble foretatt av Statistisk Sentralbyrå, viser at det hefter en betydelig svakhet ved fiskeristatistikkens oppgaver over antall fiskere. Fiskeritellingens tall vil bli lagt til grunn for en revisjon av disse oppgaver.

I det tekstlige avsnitt er i innledningen gitt en redegjørelse for fiskeristatistikkens utvikling gjennom årene. En har i denne utgaven ikke tatt med de ukentlige beretninger for lofotfisket og heller ikke den utførlige beskrivelse av vintersildfisket. Begge disse fiskerier blir behandlet i egne publikasjoner og en viser i stedet til disse.

Bergen i januar 1951.

Klaus Sunnanå.

Håvard Angerman.

FISKERIDIREKTORATET
BERGEN

Fiskeridirektør: *Klaus Sunnanå.*
Underdirektør: *Trygve Aas.*
Juridisk konsulent og kontorsjef: *Olav Lund.*
Fiskerikyndige konsulenter: *Kåre Halmø, Magnar O. Kristensen, Georg Rokstad.*

Fiskeridirektoratets administrative avdeling.

Administrasjons- og regnskapskontoret.
Kontorsjef: *John Haugen Mo.*
Regnskapssjef: *Nils Johannessen.*
Kontoret for statistikk, etterretningsvesen og økonomiske undersøkelser.
Kontorsjef: *Håvard Angerman.*
Båtkontoret.
Kontorsjef: *Frithjof Amundsen.*
Skipskyndig konsulent: *Lars Selsvik.*
Kontoret for fiskersamvirke, sosiale tiltak og undervisning.
Kontorsjef: *Kristian Bratland.*
Undervisningskonsulent: *Hans Tambs-Lyche.*
Kontoret for tilvirkning, omsetning og kvalitetskontroll.
Kontorets leder: Inspektør *Christian Heitmann.*
Vrakerinspektører: *Petter Haraldsvik, Sverre Nielsen.*
Ferskfiskinspektør: *F. J. Grahl.*

Fiskeridirektoratets Havforskningsinstitutt.

Direktør: *Gunnar Rollefsen.*
Vitensk.konsulenter: *Gunnar Dannevig, Finn Devold, Jens Eggvin, Birger Rasmussen, Kristian Fr. Wiborg.*
Statens Utklekningsanstalt.
Styrer: *Alf Dannevig.* Flødevigen pr. Arendal.

Fiskeridirektoratets Kjemisk-Tekniske Forskningsinstitutt.

Direktør: *Eirik Heen.*
Vitensk.konsulenter: *Lars Aure, Kåre Bakken, Olaf Brækkan, Sverre Hjort- Hansen, Olaf Karlsen, Leif Rein Njå, Einar Sola.*

Fiskeridirektoratets Bygnings- og Maskintekniske Avdeling.

Styrer: Overingeniør *Olav Eidsvik.*
Overingeniører: *Gustav A. Lorentzen, Hans Tveitsme.*

Fiskeriinspektørene.

Finnmark: *Ragnvald Skotnes,* Vardø.
Troms: *Bjørn Berg* (fung.), Tromsø.
Nordland: *Nils Gjerde,* Bodø.
Møre og Trøndelag: *Aksel Næss,* Trondheim.
Rogaland, Hordaland, Sogn og Fjordane: *Ola Håland* (fung.), Kopervik.
Skagerakkysten: *Ludolf E. Buvik,* Kristiansand.

INNHOLD

Oversikt.

Side

Liste over nyttefisk, skjell og krepsdyr med zoologiske, engelske, franske og tyske navn, ved Oscar Sund 14
Innledning 15

Fiskeriene i 1948:
Fiskere 19
Fiskefarkoster 19
Fiskeredskaper 25
Fisketilvirkningsanlegg 25
Oversikt over fiskeriene i 1948 25
Torskefiskeriene 35
Skreifisket i Finnmark 37
Vårtorskefisket i Finnmark 37
Skreifisket i Troms 41
Skreifisket i Vesterålen og på yttersiden av Lofotøyene 43
Lofotfisket 43
Skreifisket i Helgeland og Salten 44
Skreifisket i Nord-Trøndelag 44
Skreifisket i Sør-Trøndelag 46
Skreifisket i Møre og Romsdal 47
Sildefiskeriene 52
Vintersildfisket 52
Fetsild- og småsildfisket 55
Islandssildfisket 62
Trålsildfisket i Nordsjøen 66
Brislingfisket 67
Annet fiske 71
Seifisket 71
Makrellfisket 71
Bankfisket fra Møre og Romsdal 74
Fisket i fjerne farvann 75
Fisket med stortrålere 75
Linefisket 75
Håkjerringfisket 78
Håbrannfisket 78
Tilvirkning og omsetning 78
Hvalfangst og selfangst 80

Oversiktstabeller.

Tabell
1—7. Dekte fiskefarkoster etter Merkeregisteret 1940—48 20
8. Tallet på viktigere fiskeredskaper pr. 1. oktober 1948 (Fra Fiskeritellingen 1948) 26
9. Mengde og verdiutbytte av alt norsk fiske 1910—48 fordelt på sild og brisling, torsk med biprodukter og annet 27
10. Mengde og verdi av de enkelte fiskesorter 1943—48 28
11. Gjennomsnittspriser pr. tonn for de enkelte fiskesorter 1943—48 30
12. Gjennomsnittspriser for all fangst under ett, for all fangst unntatt sild og brisling, og for sild og brisling 1938—48 31
13. Fangstmengden fordelt på måneder 1947—48. For 1948 spesifisert påsorter 32
14. Mengde og verdi av samlet fangst fordelt på fylker 1939—48, gjennomsnitt 1930—39 34

Tabell Side
15. Skrei og loddetorsk, a. Mengde av fisk, lever, rogn, samlet verdi, bruken 1924—48 36
b. Gjennomsnittlig rogn- og leverholdighet distriktsvis 1939—48 38
16. Vårtorskefisket i Finnmark, 1938—48. Mengde av fisk, lever, rogn, samlet verdi, bruken, deltakelsen 39
17. Skreifisket i de enkelte distrikter 1943—49. Mengde av fisk, lever, rogn, samlet verdi, bruken, deltakelsen 45
18. Vintersildfisket. a. Mengde, verdi, gjennomsnittspriser, fangstmåte 1939—48. For 1948 fylkesvise oppgaver 52
b. Bruken av fangsten og fangstmåte, storsild, vårsild og vintersild i alt, absolutte og relative tall 1945—48 53
c. Oppsynssjefens oppgaver over deltakelsen m.v. 1948 54
d. Fangstmengden fordelt på de herreder (byer) hvor fangsten ble brakt i land 1948 54
19. Fetsild- og småsildfisket. a. Mengde og verdi fylkesvis 1947—48 56
b. Bruken av fangsten distriktsvis 1948 56
c. Bruken av fangsten månedsvis 1948 57
d. Salgslagenes omsetning. Mengde, verdi, bruken månedsvis 1948 58
20. Islandssildfisket 1938—39, 1945—48, gjennomsnitt 1930—39. Antall innklareringer, mengde, verdi, tilvirkningsmåte, gjennomsnittspriser. For 1948 oppgaver for hvert ilandbringelsessted 63
21. Brislingfisket 1946—48. Mengde, verdi, gjennomsnittspriser fylkesvis 68
22. Seifisket 1946—48. Mengde og verdi fylkesvis 71
23. Makrellfisket. a. Mengde og verdi fylkesvis 1945—48 72
b. Mengde og verdi 1937—48. Fangstmengden fordelt på måneder, absolutte og relative tall 72
c. Bruken av fangsten, absolutte og relative tall, 1946—48 73
d. Drivgarnsesongen 1948 74
24. Norsk fiske i fjerne farvann. a. Mengde og verdi 1939, 1940, 1945—48 76
b. Stortrålernes fangster fordelt på ilandbringelsesfylker 1948 77
c. Fisket med trålere over 50 br.reg. tonn (stortrålere) 1939, 1946—48 Mengde, verdi, deltakelse 78
d. Linefisket i fjerne farvann 1948. Mengde og verdi fordelt på fangstfelter og ilandbringelsesfylker 79
25. Bruken av fangsten, sild og brisling, annen fisk og i alt, absolutte og relative tall, 1945—48 79
26. Produksjon av en del fiskeriprodukter 1939, 1944—48 80
27. Hvalfangsten 1939—48 81
28. Småhvalfangst. a. Antall hval, vekt og verdi distriktsvis 1948 82
b. Antall hval, vekt og verdi fordelt på måneder 1948 83
c. Antall hval, vekt og verdi 1939—48 83
29. Selfangst 1939, 1945—48. Mengde, verdi, deltakelse 84
30. Utførsel av fisk og fiskeprodukter. a. Mengde og verdi 1946—48 85
b. Utførsel av frossen fisk. Mengde og verdi 1948 87

Tabellverk.

I. Antall fiskere, fiskeriarbeidere, fiskefarkoster og anlegg på land i de enkelte statistikkdistrikter 90
II. Mengde og verdi av ulike fiskesorter på større kyststrøk 92
III. Mengde og verdi av ulike fiskesorter fylkesvis 94
IV. a. Samlet mengde og verdi i de enkelte byer og herreder 96
b. Mengde og verdi av hver enkelt fiskesort herredsvis 99
V. Skreifisket. a. Mengde og verdi av fisk, lever, rogn, melke, hoder, gjennomsnittspriser, fangstmåte og deltakelse i de enkelte statistikkdistrikter, i alt 1938—48. 146
b. Deltakelsen etter båttype og bruksart i de enkelte statistikkdistrikter, i alt 1938—48 148
c. Bruken av fangsten i de enkelte statistikkdistrikter, i alt 1945—48 150
d. Skreifisket utenom fisket i Finnmark og lofotfisket. Deltakelsen herredsvis 151

Tabell Side

e. Skreifisket utenom fisket i Finnmark og lofotfisket. Mengde, verdi, fangstmåte og bruken herredsvis 152
f. Vinterfisket i Finnmark. Mengde av ulike sorter, samlet verdi, bruken og deltakelse herredsvis 156
VI. Vårtorskefisket i Finnmark. a. Mengde, verdi, gjennomsnittspriser, fangstmåte, bruken og deltakelsen herredsvis 160
b. Mengde av ulike sorter, samlet verdi, bruken og deltakelsen herredsvis, i alt 1940—48 158
VII. Fiskerbefolkningens antatte forbruk av egen fangst 161

Tegninger.

Nyttefisk og viktige skjell- og krepsdyr i norske farvann, tegnet av Thorolv Rasmussen 162
Redskapstegninger av Thorolv Rasmussen, arrangert og klassifisert av O. Sund 164
Fiskeristatistikkdistriktene (kartskisse) 165

Alfabetisk liste over sjøproduktene i statistikken.

(*Vanlige tall viser til herredstabellen* (*IV b*), *kursivtall til oversiktstabellene.*)

Agnskjell 143 *28*
Banktorsk 107 *28*
Blåkveite 134 *28*
Blålange 121 *28*
Breiflabb 138 *28*
Brisling 103 *68*
Brosme 122 *28*
Fetsild 100 *56*
Fjordsild 102 *28*
Fjordtorsk 107 *28*
Flyndre, annen 137 *28*
Forskjellig 144 *28*
Gullflyndre (rødspette) 134 *28*
Hoder av loddetorsk ..... 106 —
Hoder av skrei ..... 104 —
Horngjel 132 *28*
Hummer 128 *28*
Hvitting 118 *28*
Hyse (kolje) 114 *28*
Hå (pigghå) 139 *28*
Håbrann (lyster) 140 *28*
Håkjerringkjøtt ..... 143 —
Håkjerringtran 141 *28*
Islandssild 103 *63*
Krabbe (høvring) 129 *28*
Kveite (helleflyndre) 132 *28*
Laks 123 *28*
Lange 119 *28*
Lever av loddetorsk 106 *28*
—»— » skrei 104 *28*
—»— » annen torsk ..... 110 —
—»— » brugde 141 *28*
—»— » hyse ..... 117 —
—»— » håbrann ..... 141 —
—»— » håkjerring 141 *28*
—»— » pigghå ..... 140 —
Lever av sei ..... 114 —
—»— » annen ..... 141 —
Lodde ..... 144 —
Loddetorsk 106 *39*
Lyr 117 *28*
Lysing 121 *28*
Makrell 130 *72*
Makrellstørje 131 *28*
Mareflyndre (smørflyndre) 136 *28*
Matskjell 143 *28*
Melke av skrei ..... 104 —
Nordsjøsild 102 *28*
Pigghå (hå) 139 *28*
Piggvar ..... 137 —
Pir 131 *28*
Reker 129 *28*
Rogn av skrei 104 *28*
—»— » annen torsk ..... 111 —
—»— annen ..... 142 —
Sei 111 *71*
Sjøaure 126 *28*
Skate 142 *28*
Skjell (agn-, or-, våb) ..... 143 —
Skrei 104 *45*
Slettvar ..... 137 —
Småsild 101 *56*
Steinbit (flekk- og grå-) 138 *28*
Storsild ..... — *53*
Tang (tørket) 143 *28*
Tare, tørket ..... 143 —
Uer (augar, rødfisk) 137 *28*
Vintersild 99 *52*
Vårsild ..... — *53*
Østers 143 *28*
Ål 127 *28*

Omregningsfaktorer.

1 hl fersk sild = 93 kg (Før 1935 1 hl = 100 kg.)

1 tønne	skarpsaltet	islandssild	(med hode)	= 85	kg	salt vekt
1 »	—»—	»	(hodekappet	= 88	»	—»—
1 »	matjesbehandlet	»	(med hode)	= 93	»	—»—
1 »	—»—	»	(hodekappet)	= 93	»	—»—
1 »	krydret	»		= 95	»	—»—
1 »	sukkersaltet	»		= 95	»	—»—
1 tønne	annerledes behandlet	islandssild		= 88	»	—»—

Fersk vekt beregnes ved å legge til 25 % for islandssild med hode og 30 % for hodekappet islandssild.

(Før 1935 1 tønne islandssild = 100 kg fersk vekt.)

1 skjeppe brisling (1/5 hl) = 17 kg. (Før 1935 1 skjeppe brisling = 20 kg).

1 hl brisling = 85 kg. (Før 1935 1 hl brisling = 100 kg.)

1 hl sildolje = 92,5 kg.

100 kg saltet fisk = 172 kg fersk fisk.

1 skjeppe makrellgyt = 16 kg.

1 hl lodde = 100 kg

1 tønne tran = 116 liter.

1 fat tran = 180 kg.

1 hl tran = 92,5 kg = 2 hl lever.

100 kg tran = 2,16 hl lever.

1 hl lever = 100 kg.

1 hl rogn = 100 kg.

1 tønne rogn = 160 kg.

1 hl melke = 100 kg.

1 hummer = 0,5 kg (Vestlandet), 0,4 kg (Sørlandet og Østlandet).

1 krabbe = 0,5 kg.

1 tønne agnskjell = 100 kg.

1 liter østers = 15,5 stkr. = 1 kg.

Avertissement.

Les données statistiques essentielles ont été rassemblées de la même façon que pour la précédente édition de »Norges Fiskerier« (»Les Pêcheries norvégiennes«). Néanmoins pour la partie de la côte qui s'étend de Tønsberg Tønne à Vest Agder inclusivement, Skagerakfisk S/L (la Coopérative de vente pour les pêcheries du Skagerrak) a fourni les chiffres des prises débarquées dans les différentes communes. Dans cette région les »lensmenn« (fonctionnaires chargés de la police, de la perception etc.) n'établissent plus les statistiques de pêche; ce sont les comités de pêche communaux, créés par la loi du 25 juin 1948 qui sont désormais chargés de recueillir les données statistiques autres que celles concernant les prises au débarquement. Il a fallu cependant pour 1948 utiliser les chiffres de 1947 dans les statistiques de cette région relatives aux pêcheurs, aux ouvriers engagés dans les industries de transformation, aux bateaux non pontés et aux établissements industriels.

A l'avenir le soin d'établir les données de la statistique officielle de pêcheries sera de plus en plus confié aux coopératives de vente protégées par la loi et aux comités de pêche communaux. Cette méthode permettra d'éviter l'emploi des chiffres souvent peu exacts fournis par les »lensmenn«. Pour toute la côte du Skagerrak la statistique de la pêche de 1949 sera entièrement établie d'après ce système nouveau.

Pour la pêche du maquereau une innovation a été également introduite: les données par communes ont été transmises directement par Norges Makrellag S/L (la Coopérative norvégienne de vente du maquereau) alors que l'Administration des Pêcheries les recevait jusqu'ici des hommes de confiance choisis par l'association dans les différents districts. Dorénavant Norges Makrellag fournira aussi les chiffres concernant la participation à la pêche du maquereau.

Les résultats du Recensement des pêcheries, effectué en 1948 par le Bureau central de Statistique, montrent que les données de la statistique des pêcheries présentent des insuffisances notables quant au nombre des pêcheurs. Aussi les chiffres du Recensement des pêcheries serviront-ils de base à une révision ultérieure de ces données.

L'histoire de la statistique des pêcheries fait l'objet d'un exposé dans l'introduction de la présente édition. En revanche on a supprimé les comptes rendus hebdomadaires de la pêche aux îles Lofoten et les relations détaillées de la pêche du hareng d'hiver. Ces deux pêches sont traitées dans des publications particulières auxquelles le lecteur voudra bien se reporter.

Bergen, janvier 1951.

Klaus Sunnanå.

Håvard Angerman.

TABLE DES MATIÈRES

Texte. Pages

Nomenclature scientifique des principaux poissons et fruits de mer avec traduction en quatre langues vivantes par Oscar Sund 14
Introduction 15

Les pêcheries en 1948:

Pêcheurs 19
Bateaux de pêche 19
Engins de pêche 25
Etablissements de transformation des produits de la pêche 25
Aperçu général de les pêcheries en 1948 25
Morue 35
Morue en fraie, Finnmark 37
— de printemps, Finnmark 37
— en fraie, Troms 41
— — Vesterålen et côté nord et ouest des îles Lofoten 43
— — Lofoten 43
— — Helgeland et Salten 44
— — Nord-Trøndelag 44
— — Sør-Trøndelag 46
— — Møre et Romsdal 47
Hareng 52
Hareng d'hiver 52
— gras et petit hareng 55
— d'Islande 62
— pris au chalut dans la mer du Nord 66
Esprot 67
Autres pêches 71
Lieu noir 71
Maquereau 71
Pêche faite sur les bancs de Møre et de Romsdal 74
Pêches dans les eaux lointaines 75
Pêche des grand chalutiers 75
à la ligne de fond 75
de la laimargue 78
de la taupe 78
Transformation de la matière première et vente 78
Chasse à la baleine et au phoque 80

No du tableau — **Tableaux généraux et rétrospectifs.**

1—7. Bateaux pontés d'après le Registre matricule 1940—48 20
8. Engins de pêche les plus importants. Nombre au 1er octobre 1948 (Extrait du Recensement des pêcheries 1948) 26
9. Prise et valeur totales 1910—48, répartition sur hareng et esprot, morue et produits dérivés, autres produits 27
10. Prise et valeur pour les différentes espèces de poissons 1943—48 28
11. Prix moyens par tonne pour les différentes espèces de poissons 1943—48 30
12. Prix moyens: pour la totalité de la pêche, pour l'ensemble de la pêche non compris le hareng et l'esprot, pour le hareng et l'esprot seuls 1938—48 31
13. Prise et valeur totales par préfectures 1939—48, moyenne annuelle 1930—39 32
14. Prise totale par mois 1947—48. Pour 1948 répartition par espèces 34

No. du tableau. Pages

15. Morue en fraie (skrei) et morue du Finnmark (loddetorsk).
    a. Quantité de poisson capturé, de foie, de rogue, valeur totale, utilisation 1924—48 36
    b. Contenu moyen de rogue et de foie, répartition par districts 1939—48 38
16. Morue de printemps du Finnmark 1938—48. Quantité de poisson capturé, de foie, de rogue, valeur totale, utilisation, participation.. 39
17. Morue en fraie par districts 1943—48. Quantité de poisson capturé, de fois, de rogue, valeur totale, utilisation, participation 45
18. Hareng d'hiver.
    a. Prise, valeur, prix moyen, engins employés 1939—48. Pour 1948 par préfectures 52
    b. Utilisation de la capture, engins employés (grand hareng, hareng de printemps, séparément et globalement). Chiffres absolus et chiffres relatifs 1945—48 53
    c. Participation etc. selon les données fournies par l'inspecteur général des pêches 1948 54
    d. Prise par communes de débarquement des captures 1948..... 54
19. Hareng gras et petit hareng.
    a. Prise et valeur par préfectures 1947—48..... 56
    b. Utilisation de la capture par districts 1948..... 56
    c. Utilisation de la capture par mois 1948 57
    d. Ventes par l'intermédiaire des coopératives de vente. Quantités, valeur et utilisation par mois 1948..... 58
20. Hareng d'Islande 1938—39, 1945—48, moyenne annuelle 1930/39. Nombre d'entrées en douanes, prise, valeur, mode de transformation, prix moyens. Pour 1948 données par lieux de débarquement 63
21. Esprot 1946—48. Prise, valeur et prix moyen par préfectures..... 68
22. Lieu noir 1946—48. Prise et valeur par préfectures..... 71
23. Maquereau.
    a. Prise et valeur par préfectures 1945—48..... 72
    b. Prise et valeur 1937—48. Prise par mois, chiffres absolus et chiffres relatifs 72
    c. Utilisation de la capture, chiffres absolus et chiffres relatifs 1946—48 73
    d. La saison de la pêche au filet dérivant 1948..... 74
24. Pêche norvégienne dans les eaux lointaines.
    a. Prise et valeur 1939, 1946—48..... 76
    b. Pêche des grands chalutiers (bateaux d'une jauge brute de plus de 50 tonneaux) 1939, 1946—48. Prise, valeur et participation.... 77
    c. Pêche des grands chalutiers 1948. Prise par préfectures de débarquement 78
    d. Pêche á la ligne de fond dans les eaux lointaines 1948. Prise et valeur par lieux de capture et par préfectures de débarquement.. 79
25. Utilisation de la prise. Hareng et esprot, autres espèces et prise totale. Chiffres absolus et chiffres relatifs. 1945—48..... 79
26. Produits de la pêche. Quantités produites de certains articles 1939, 1944—48..... 80
27. Baleines. Chasse dans les eaux lointaines 1939—48..... 81
28. Baleines. Chasse côtière aux petites baleines.
    a. Quantité capturée, poids et valeur par districts 1948..... 82
    b. Quantité capturée, poids et valeur par mois 1948 83
    c. Quantité capturée, poids et valeur 1939—48 83
29. Phoques. Quantité capturée, valeur et participation 1939 1945—48 84
30. Exportation des produits de la pêche.
    a. Quantités et valeur 1946—48 85
    b. Poisson congelé. Quantité et valeur 1948 87

Tableaux de base.

I. Participation à la pêche. Pêcheurs, ouvriers engagés dans les industries de transformation des produits de la pêche, bateaux de pêche et établissements industriels par districts de statistique 90

No. du tableau. Pages

II. Principaux produits de la pêche.
Prise et valeur par régions 92
III. — par préfectures 94
IV. a. — — totales par villes et communes 96
b. — — des divers produits par communes 99
V. Morue en fraie.
a. Quantité de poisson capturé, de foie, de rogue, de laite, de têtes, valeur, prix moyens, engins employés et participation par districts de statistique 1948, totaux annuels 1938—48. 146
b. Participation selon les bateaux et engins employés, par districts de statistique 1948, totaux annuels 1938—48..... 148
c. Utilisation de la prise, par districts de statistique 1948, totaux annuels 1945—48 150
d. en dehors du Finnmark et du Lofoten. Participation par communes 151
e. en dehors du Finnmark et du Lofoten. Prise, valeur, engins employés et utilisation, par communes 152
f. Pêche d'hiver au Finnmark. Prise des différentes espèces, valeur totale, utilisation et participation, par communes 156
VI. Morue de printemps au Finnmark.
a. Prise, valeur, prix moyen, engins employés, utilisation et participation, par communes 160
b. Prise par espèces, valeur totale et utilisation, par communes 1948, totaux annuels 1940—48..... 158
VII. Consommation par la population pêcheuse de ses propres captures (évaluations) 161

Gravures et carte.

Poissons comestibles et principaux fruits de mer des eaux norvégiennes. Dessins de Thorolv Rasmussen 162
Engins de pêche. Dessins de Thorolv Rasmussen, arrangement et classification d' Oscar Sund 164
Plan des districts de pêche (auxquels se réfèrent les données statistiques) 165

Les produits de la mer traités dans l'Annuaire, rangés par ordre alphabetique.

(Les chiffres ordinaires se rapportent au tableau des produits par communes (IV b), les chiffres en italiques aux tableaux généraux et rétrospectifs.)

Aiglefin, voir Églefin	114	*28*
Aiguillat	139	*28*
Anguille	127	*28*
Barbue,	137	—
Baudroie	138	*28*
Brosme (tusk)	122	*28*
Capelan du nord	144	—
Carrelet, voir Plie	134	*28*
Chair, voir Laimargue, Pèlerin		
Colin, voir Lieu noir	111	*71*
Coquillages, v. Moules, Huîtres		
Crabe	129	*28*
Crevettes	129	*28*
Cynoglosse, voir Plie	136	*28*
Divers	144	*28*
Églefin	114	*73*
Esprot	103	*68*
Flétan	132	*28*
— noir	134	*28*
Foie d'aiguillat	140	—
— d'églefin	117	—
— de laimargue	141	*28*
— de lieu noir	114	—
— de morue du Finnmark	106	*28*
— de morue en fraie	104	*28*
— d'autres variétés	110	—
— de pèlerin	141	*28*
— de taupe	141	—
— d'autres provenances	141	—
Goémon (cf. Varech)	143	*28*
Hareng de la mer du Nord	102	*28*
— d'Islande	103	*63*
— d'hiver	99	*52*
— de printemps (pris après le 12 fevrier, cf. Grand hareng)	—	*53*
— des fjords	102	*28*
— Grand hareng (pris avant le 12 fevrier, cf. h. de printemps)	—	*53*
— gras	100	*56*
— Petit hareng	101	*56*
Homard	128	*28*
Huile, voir Laimargue	141	*28*
Huîtres	143	*28*
Laimargue. Chair	143	—
— Huile de foie	141	*28*
Lamie, voir Taupe	140	*28*
Laite, v. Morue en fraie	104	—
Lieu (merlan jaune)	117	*28*
Lieu noir (colin, merlan noir)	111	*71*
Lingue	119	*28*
— bleue	121	*28*
Loup de mer	138	*28*
Maquereau	130	*72*
— jeune	131	*28*
Merlan (cf. Lieu, Lieu noir)	118	*28*
Merlus	121	*28*
Morue en fraie. Poisson vidé	104	*45*
— Foie	104	*28*
— Rogue	104	*28*
— Têtes	104	—
— Laite	104	—
Morue des bancs	107	*28*
Morue des fjords	107	*28*
— du Finnmark:		
Poisson vidé	106	*39*
Foie	106	*28*
Têtes	106	—
Moules (commune et modiole)	143	—
Orphie	132	*28*
Pèlerin. Foie	141	*28*
— Chair	—	—
Petit hareng v. Hareng		
Plie carrelet	134	*28*
— cynoglosse	136	*28*
Raie	142	*28*
Rogue de morue en fraie	104	*28*
—»— autres variétés	111	—
— d'autres provenances	142	—
Saumon	123	*28*
Sébaste norvégien	137	*28*
Taupe (lamie long-nez)	140	*28*
Thon	131	*28*
Truite de mer	126	*28*
Turbot	137	—
Tusk (brosme)	122	*28*
Varech séché (cf. Goémon)	143	*28*

Nyttefisk og viktige skjell og krepsdyr i norske farvann.[1]

Norsk navn	Zoologisk navn	Engelsk navn	Fransk navn	Tysk navn
Agnskjell	*Mytilus modiola*	Mussel	Moule modiole	Muschel
Akkar	*Ommatostrephes todarus*	Squid	Calmar	Kalmar
Berggylt og blåstål	*Labrus spp.*	Wrasse	Labre	Lippfisch
Blåkveite	*Rheinhardtius hippoglossoides W.*	Greenland halibut	Flétan noir	Schwarzer Heilbutt
Blålange	*Molva byrkelange W.*	Blue ling	Lingue bleue	Blauleng
Blåskjell	*Mytilus edulis L.*	Mussel	Moule commune	Miesmuschel
Breiflabb	*Lophius piscatorius*	Angler, monk	Baudroie	Seeteufel
Brisling	*Clupea sprattus L.*	Sprat	Esprot	Sprott
Brosme	*Brosmius brosme L.*	Tusk, torsk	Brosme, Tusk	Brosme
Brugde	*Cetorhinus maximus G*	Basking shark	Pèlerin	Riesenhai
Gapeflyndre	*Drepanopsetta platessoides*	Long rough dab	Balais	Doggerscharb
Geitskjell, se Blåskjell				
Glasshvarr	*Lepidorhombus whiff W.*	Megrim	Cardine	Scheefsnut
Gullflyndre	*Pleuronectes platessa L.*	Plaice	Plie (carrelet)	Scholle
Havål	*Conger vulgaris Cuv.*	Conger eel	Congre	Meeraal
Hestemakrell	*Caranx trachurus L.*	Scad	Saurel	Stöcker
Horngjel	*Belone vulgaris Fl.*	Hornpike	Orphie	Hornhecht
Hummer	*Homarus vulgaris L.*	Lobster	Homard	Hummer
Hvitting	*Gadus merlangus L.*	Whiting	Merlan	Wittling
Hyse	*Gadus æglefinus L.*	Haddock	Eglefin	Schellfisch
Håbrann	*Lamna cornubica Gm*	Porbeagle	Taupe	Heringshai
Hågylling	*Chimæra monstrosa L.*	Rabbitfish	Chimère	Seeratte
Håkjerring	*Somniosus microcephalus*	Greenland shark	Laimargue	Eishai
Kolmule	*Gadus poutassou R.*	Blue whiting	Merland poutass	bl. Wittling
Knurr	*Trigla gurnardus L.*	Gurnard	Grondin	Knurrhahn
Krabbe	*Cancer pagurus L.*	Crab	Crabe	Taschenkrebs
Kråkeskjell, se Blåskjell.				
Kveite	*Hippoglossus vulgaris Fl.*	Halibut	Flétan	Heilbut
Laks	*Salmo salar L.*	Salmon	Saumon	Lachs
Laksestørje	*Lampris guttatus L.*	Kingfish, opah	Lampris	Gottesfisch
Lange	*Molva molva L.*	Ling	Lingue	Leng
Lodde	*Mallotus villosus M.*	Caplin	Capelan de Terre Neuve	Lodde
Loddetorsk	*Gadus morrhua L.*	Finnmark cod	Morue du Finnm.	Finmarkdorsch
Lomre	*Pleuronectes microcephalus*	Lemon dab	Limande sole	Limande
Lyr	*Gadus pollachius L.*	Pollack	Lieu	Pollack
Lysing	*Merluccius vulgaris L.*	Hake	Merlus	Seehecht
Makrell	*Scomber scomber L.*	Mackerel	Maquereau	Makrele
Makrellstørje	*Thunnus thynnus L.*	Tunny, tuna	Thon	Thunfisch
Mareflyndre	*Cynoglossus vulgaris*	Witch	Plie cynoglosse	Rotzunge
Orskjell, se Agnskjell.				
Pigghå	*Squalus acanthias L.*	Dogfish	Aiguillat	Dornhai
Pigghvarr	*Rhombus maximus L.*	Turbot	Turbot	Steinbutt
Pir, årsmakrell	*Scomber scomber L.*	Mackerel, jg	Maquereau jeune	Makrele, jge.
Reke	*Pandalus borealis*	Shrimp	Crevette	Garneele
Rognkjeks	*Cyclopterus lumpus L.*	Lumpsucker	Lompe	Seehase
Sandflyndre	*Pleuronectes limanda L.*	Dab	Limande	Kliesche
Sei	*Gadus virens L.*	Coalfish saithe	Lieu noir, colin	Köhler
Sil	*Ammodytes spp.*	Sand-eel	Lancon	Sandspierling
Sild	*Clupea harengus L.*	Herring	Hareng	Hering
Sjøaure	*Salmo trutta L.*	Sea trout	Truite de mer	Meerforelle
Sjøkreps	*Nephrops norvegicus*	Norway-lobster	Langoustine	Kaisergranat
Skate	*Raja batis fullonica etc.*	Skate, ray	Raie	Roche
Skjell, se Agnskjell, Blåskjell				
Skrei	*Gadus morrhua L.*	Cod (spawning)	Morue de mer	Laichdorsch
Skrubb	*Pleuronectes flesus L.*	Flounder	Flet	Flunder
Sletthvar	*Rhombus lævis L.*	Brill	Barbue	Glattbutt
Sprut, se Akkar.				
Stavsild	*Argentina silus Asc.*	Gr. silver smelt.	Saumon doré	Goldlachs
Steinbit	*Anarrhicas minor, lupus*	Catfish	Loup de mer	Katfisch
Strømsild	*Argentina sphyræna L.*	Less. silv. smelt	Argentin	Glasauge
Sypike	*Gadus minutus Müll.*	Poor cod	Capelan	Zwergdorsch
Tang (tare)	*Laminaria spp.*	Kelp	Varech	Tang
Tangbrosme	*Onos tricirratus Bl.*	Rockling	Motelle	Seequable
Tert (Smålaks)	*Salmo salar L.*	Grilse	Saumoneau	Junglachs
Torsk	*Gadus morrhua L.*	Cod	Morue	Kabeljau
Tunge	*Solea vulgaris*	Sole	Sole	Seezunge
Uer	*Sebastes marinus L.*	Redfish	Sébaste norvégien	Rotbarsch
Våbskjell, se Agnskjell.				
Øyenpåle	*Gadus esmarki Nillss*	Norway pout	—	—
Østers	*Ostrea vulgaris L.*	Oyster	Huitre	Auster
Ål	*Anguilla vulgaris L.*	Eel	Anguille	Aal

[1] Her er også tatt med sorter som ikke står oppført særskilt i statistikken og således heller ikke er med innholdsfortegnelsen foran.

Quelques-unes des espèces indiquées dans cette liste ne sont pas mentionnées dans les statistiques, et, par conséquent ne figurent pas non plus dans la table des matières qui précède.

INNLEDNING

Fiskeristatistikkens utvikling.[1]

De første opplysninger vedkommende fiskeriene i den offisielle statistikk finner en i »Beretninger om Rigets økonomiske Tilstand« (Amtmennenes Femårsberetninger), hvorav den første utkom i 1831 og gjaldt for året 1829. Tidligere var i »Statistiske Tabeller« gitt et sammendrag av innberetningene fra amtmennene for året 1827. Først til Femårsberetningene 1840 ble det gitt nærmere rettledning om hvorledes disse beretningene skulle avfattes. I et sirkulære fra 1840 heter det blant annet: »....Igjennem Lensmændene eller underordnede Betjente i Byerne vilde saaledes Opgaverne over Udbyttet af Fiskerierne m.m. blive at søge....«

Fra og med året 1868 ble de fiskeristatistiske opplysninger samlet i en egen årlig publikasjon. Dette første hefte av den selvstendige fiskeristatistikk utkom i 1870 og ble utgitt av Det Statistiske Centralbureau. Byrået foresto utgivelsen av fiskeristatistikken til og med årgangen for 1899, men for de senere årganger ble innsamlingen av oppgavene og bearbeidingen av materialet overdratt til Fiskeridirektørens Kontor i Bergen (1900—04 Norges Fiskeristyrelse).

De første årganger av den selvstendige fiskeristatistikk inneholdt omtrent de samme slags oppgaver som tidligere var inntatt i Amtmennenes Femårsberetninger, men fra og med 1876 kom statistikken inn i fastere former, idet den fra nå av ble bygd på fire spesielle skjemaer som skulle fylles ut av lensmennene. Ett av disse skjemaer gjaldt for vinter- og vårtorskefisket, ett for fetsildfisket, ett for makrellfisket og ett skulle omfatte de øvrige fiskerier. Gjennom fogder og amtmenn skulle de utfylte skjemaer sendes inn til Det Statistiske Centralbureau hvor de ble bearbeidet.

Fiskeridirektoratet foretok fra og med årgangen for 1908 en vesentlig endring i fiskeristatistikkskjemaene, idet en gikk over til å spørre om den fangst som var ilandbrakt i herredet istedenfor som tidligere om den oppfiskete mengde. En mente derved å sikre seg påliteligere oppgaver om det samlete fiske da det tidligere hadde vist seg vanskelig å få med i statistikken det kvantum som ble oppfisket på de fjernereliggende banker og som ikke ble brakt i land i distriktene innenfor. Spørreskjemaene for 1908 ble også utvidet for å få en bedre spesifikasjon av fangsten av de ulike fiskesorter. Samtidig ble det tatt inn nye spørs-

[1] Opplysninger om fiskeristatistikken før 1900 er meddelt av Statistisk Sentralbyrå.

mål om antall og verdi av fiskefarkoster og fiskeredskaper i de enkelte herreder. For de dekte farkosters vedkommende ble oppgave over antall og verdi første gang gitt for 1906 og kom fra og med 1908 regelmessig med i statistikken. Fra og med det følgende år ble det også gitt oppgaver over de åpne fiskefarkoster. Da lov av 5. desember 1917 om registrering og merking av norske fiskefarkoster trådte i kraft i 1920 fant en det unødvendig å innhente særskilte opplysninger til fiskeristatistikken om de dekte farkoster. Oppgavene over disse ble fra 1921 i stedet hentet fra Fiskeridirektørens Merkeregister. Spørsmålene angående de åpne motorfarkoster og andre åpne fiskefarkoster måtte derimot bli stående, da bare et fåtall av disse var registreringspliktige. Oppgavene over antall og verdi av fiskeredskaper ble offentliggjort til og med 1941. I forbindelse med redskapsrasjoneringen under krigen fikk en høve til å foreta en nærmere kontroll av oppgavene, og de viste seg da så lite nøyaktig at en fant å måtte sløyfe dem helt.

For å få en bedre kontroll med og revisjon av de innsendte skjemaer ble det i 1921 bestemt at skjemaene skulle sendes om fiskeriinspektørene for at disse kunne underkaste skjemaene en kritisk forhåndsgjennomgåelse.

I begynnelsen av 1920-årene ble det tatt opp til drøfting om fiskeristatistikken skulle føres tilbake til Det Statistiske Centralbureau som egentlig skulle forestå bearbeidingen av all offentlig statistikk. Det ble likevel funnet mest hensiktsmessig fortsatt å la utarbeidingen av fiskeristatistikken foregå i Fiskeridirektoratet. Imidlertid ble det av budsjettmessige omsyn gjennomført en betydelig reduksjon av fiskeristatistikkens omfang. Publikasjonen for 1922 ble med hensyn til sidetall redusert til nesten det halve; en rekke tabeller ble sløyfet og andre gjengitt i mer konsentrert form. Tallene på fiskere, farkoster, redskap og anlegg ble gitt i fordeling på fylker istedenfor som tidligere for hvert herred, og de detaljerte oppgaver over utførselen av fisk og fiskeprodukter som var hentet fra handelsstatistikken, ble utelatt helt. Bevilgningene til trykking av de statistiske publikasjoner ble senere ytterligere redusert og fiskeristatistikken for 1930 måtte igjen skjæres ned til halvparten av det reduserte omfang som den hadde fått fra 1922. Dette ble gjennomført ved at også de herredsvise oppgaver over de ilandbrakte fangster ble sløyfet og ved at oppgavene bare ble gitt i fordeling på fylker.

Fra midten av 1930-årene ble bevilgningene på statistikkbudsjettet noe rommeligere, og de herredsvise oppgaver over fangsten av de ulike sorter kunne igjen tas inn i den trykte statistikk fra og med 1935. For mange formål var den herredsvise inndelingen mer detaljert enn det var behov for. På den annen side ga fylkesinndelingen et for grovt bilde av fiskeriene på de ulike kyststrøk. Av denne grunn ble det etter forslag av fiskerikonsulent Oscar Sund utarbeidet en inndeling av kysten i 41 fiskeristatistikkdistrikter. Ingen av disse omfatter mer enn ett fylke mens en rekke svarer til den tidligere fogderiinndeling som i fiskeristatistikken var beholdt til og med 1921. Inndelingen i fiskeristatistikkdistrikter som første gang ble foretatt for 1936, ville derved også lette en sammenlikning med den eldre fiskeristatistikk.

Etterhvert som fiskernes egne salgsorganisasjoner har overtatt førstehåndsomsetningen av fisken, har en prøvd å trekke disse inn som

oppgavegivere til fiskeristatistikken. Så å si hele statistikken for sildefiskerienes vedkommende bygger nå på oppgaver fra de enkelte sildesalgslag. På grunnlag av oppgaver fra Noregs Sildesalslag, som ble dannet i 1936 ved en sammenslutning av to eldre omsetningslag, ble i statistikken for 1936 gitt en tabell med oppgaver over bruken av vintersilden tilbake til 1929. Laget hadde de første årene ikke omsetning av vintersild på hele kysten og oppgavene var derfor ikke helt fullstendige. Full overensstemmelse mellom fiskeristatistikkens oppgaver over det samlete kvantum vintersild og Noregs Sildesalslags omsetning ble brakt til veie fra og med 1941. I april 1941 overtok Noregs Sildesalslag også omsetningen av fetsild og småsild på strekningen fra og med Rogaland til og med Sør-Trøndelag, og kunne fra dette år gi de herredsvise oppgaver over fetsild og småsild på denne strekningen. Disse oppgaver var tidligere gitt av lensmennene. Fra samme år foresto Notfiskarsamskipnadens Sildesalslag omsetningen av fetsild og småsild på strekningen Nord-Trøndelag—Finnmark. I de første årene som dette laget var i virksomhet, lyktes det ikke å skaffe en tilstrekkelig brukbar statistikk over fangstens fordeling på herreder på grunnlag av lagets sluttsedler. Men fra og med 1943 kunne en sløyfe lensmennenes oppgaver som grunnlag for herredsstatistikken over fetsild- og småsildfisket på denne kyststrekningen for i stedet å nytte oppgaver fra laget. For 1942 hadde en imidlertid nyttet lagets sumtall for mengde og verdi i hvert fylke. Lensmennenes oppgaver viste nemlig altfor lave tall. Differansen ble så fordelt forholdsmessig på de enkelte herreder i henhold til herredsoppgavene fra lensmennene.

I 1939 overtok Norges Råfisklag omsetningen av torsk, hyse og sei til fersk anvendelse i de tre nordligste fylker. Senere har laget fått sitt virkeområde utvidet og forestår nå omsetningen også av en rekke andre fiskesorter og uansett anvendelse. Dessverre har laget ikke kunnet gi oppgaver til fiskeristatistikken over hvorledes fangstmengden av disse sorter fordeler seg på herreder. Men lagets oppgaver er innarbeidet i statistikken for så vidt som de fylkesvise sluttall for de sorter som Råfisklaget har eneomsetningen av, blir lagt til grunn i fiskeristatistikken når tallene er større enn etter direktoratets egne oppgaver. Denne fremgangsmåten er fulgt fra og med 1942.

I 1939 trådte også to andre fiskesalgslag i virksomhet. Det var Norges Levendefisklag og Norges Makrellag. Levendefisklaget har fra 1943 gitt herredsoppgaver over sin omsetning av levende torsk og sei. For makrell har en fra 1942 nyttet Norges Makrellags tillitsmenn som oppgavegivere over hvorledes fangstene har fordelt seg på herreder. Siden Makrellagets virketid har vært begrenset til en viss tid av året, har en også måttet gjøre bruk av andre oppgavegivere for at fangsttallene skulle bli fullstendige.

I statistikken for 1948 er den herredsvise fordeling av fangsten på strekningen Tønsberg Tønne til og med Vest-Agder gitt av Skagerakfisk S/L, som trådte i virksomhet i 1947. Fiskeristatistikken vil etter hvert bli utbygd med oppgaver også fra de øvrige fiskesalgslag i den utstrekning dette kan la seg gjøre.

Som tidligere nevnt gikk en fra og med 1908 over til å føre fangsten på ilandbringelsesherredet. Denne fremgangsmåten har siden ikke

vært gjennomført helt konsekvent. For vintersild gikk en fra og med 1941 over til å føre fangsten på det herred hvor den ble oppfisket. Dette ble begrunnet med at siden »førstehåndsstatistikkens egentlige oppgave er å gi en fordeling på fangststrøk, ikke en fordeling etter foredlingsvirksomhetens beliggenhet, er det funnet riktig å forlate den bokstavelige oppfatning av begrepet »ilandbrakt«, så meget mer som fetsild og småsild i Nord-Norge hele tiden er blitt fordelt etter fangstherred«.

Under den statistiske behandling av mengdeoppgavene over de enkelte produkter kan det av og til volde vanskeligheter at enkelte sorter omsettes etter vekt og andre etter rommål. For sild har det tidligere vært vanlig å sette en hektoliter lik 100 kg. Da det ved målinger har vist seg at den virkelige vekt ligger på 90—95 kg gikk en fra og med 1947 over til å nytte et omregningstall for sild på 1 hl = 93 kg. Samtidig ble en skjeppe brisling satt lik 17 kg mot tidligere lik 20 kg. I 1946 var det foretatt en endring i vektberegningen for islandssildens vedkommende. I utgaven for 1947 ble det gitt korrigerte tall for fangstmengden i henhold til de nye omregningsfaktorer for sild og brisling for hvert fylke tilbake til og med 1935.

Fra og med 1939 tok en med i fiskeristatistikken en fyldigere beskrivelse av fetsild- og småsildfisket, fisket i fjerne farvann og makrellfisket. Fra og med 1942 er liknende beskrivelse også tatt med for de store torskefiskerier utenom lofotfisket. Særskilte beretninger utgis for lofotfisket og vintersildfisket i serien »Årsberetninger vedkommende Norges Fiskerier«.

FISKERIENE I 1948.

Fiskere.[1]

Ved utgangen av 1948 var det etter oppgavene til fiskeristatistikken 114.108 ervervsmessige fiskere i Norge. Av disse hadde 36.691 fiske som eneste erverv, 40.994 var hovedervervsfiskere og 36.423 biervervsfiskere.

Oppgavene er som for tidligere år gitt av lensmennene som er pålagt å konferere med Manntallstrygdens forretningsfører. Oppgavene skal omfatte de personer som står i Manntallstrygden og som driver fiske. For Telemark, Aust-Agder og Vest-Agder fylker har det ikke vært mulig å innhente oppgaver hos lensmennene for dette året. For disse fylker er derfor gjengitt 1947 års oppgaver.

Fiskefarkoster.

Oppgavene i fiskeristatistikken over dekte motorfarkoster, dampskip og dekte seilere utarbeides på grunnlag av Fiskeridirektørens register over merkepliktige norske fiskefarkoster (»Merkeregisteret«). I følge den siste opptelling pr. 15. juli 1948 omfattet registeret 151 dampskip, 12.421 dekte motorfarkoster og 48 dekte seilfarkoster.

De åpne farkoster er talt opp gjennom Fiskeridirektoratets tellingsmenn. I løpet av 1948 var det kommet til 942 åpne motorfarkoster, slik at det samlete antall utgjør 20.812. Dessuten var det 54.296 åpne farkoster uten motor og 2.648 doryer.

Det ble i 1948 sendt ut en ny utgave av Fiskeridirektørens register over merkepliktige norske fiskefarkoster. Dette registeret var a jourført pr. 15. juli 1948. Den forrige utgave av Merkeregisteret gjaldt pr. 1. februar 1945.

Merkeregisteret skal omfatte alle dekte farkoster som nyttes til ervervsmessig fiske. Dessuten skal alle dekte farkoster som nyttes til

[1] I følge Fiskeritellingen pr. 1. oktober 1948 var det samlete antall fiskere 85.518 i 1948. Av disse var 16.737 eneyrkesfiskere, 51.705 hovedyrkesfiskere og 17.076 biyrkesfiskere. Fiskeristatistikkens totaltall som bygger på oppgavene til Manntallstrygden, ligger således 25 % for høyt.

fangst i de nordlige farvann og alle farkoster som frakter fersk sild og annen fisk samt agn til og fra fiskeplassene, innføres i registeret. Av fraktefartøyer er unntatt rutegående farkoster og farkoster som utelukkende går i fart på utlandet. Mens Merkeregisterets oppgaver over de dekte farkostene er temmelig fullstendig, omfatter registeret bare et mindre antall av de åpne fiskefarkoster. Pliktig til innføring i registeret er bare de åpne farkoster som deltar i fiskerier hvor det er anordnet ekstraordinært politioppsyn, og dessuten de som fisker med not eller vad. Fiskeristatistikken oppgir derfor et høyere antall åpne båter enn det som står i Merkeregisteret.

De hittil utkomne registre støtter seg på lov av 5. desember 1917 om registrering og merking av fiskefarkoster m.v. Denne lov er endret ved tilleggslov av 29. oktober 1948. I følge de nye bestemmelser skal *alle* åpne farkoster med motor som nyttes til fiske eller fangst, innføres i registeret. De utvidete regler for merkeplikten trådte i kraft fra 1. juli 1950.

I de trykte utgaver av Merkeregisteret er farkostene fordelt på de enkelte merkedistrikter. Hvert herred (by) utgjør et merkedistrikt. Utenom farkostenes navn og kjenningsmerke blir det her gitt en rekke opplysninger av betydning for bedømmelsen av vår fiskeflåtes sammensetning og kapasitet. For hver enhet oppgis farkostens art (motorfarkost, dampskip, seilfarkost etc.) og type (kutterbygd, krysserhekk, galeas o.l.). Videre anføres hvilket materiale farkosten er bygd av, byggeår og farkostens lengde, bredde og dybde. For farkoster som er utstyrt med mekanisk drivkraft blir oppgitt maskinens navn, antall hestekrefter samt byggeår. Opplysningen om maskinens byggeår kom første gang med i Merkeregisteret av 1948. Endelig gis det opplysning om hva slags drift farkosten vanligvis nyttes til (havfiske, selfangst, transport etc.) og antallet av fiske- og fangstbåter som hører til hovedfarkosten.

Av åpne farkoster omfatter 1948-registeret 18.570 med motor og 16.844 farkoster uten motor. En sammenlikning med fiskeristatistikkens tall viser at Merkeregisterets oppgaver over åpne farkoster uten motor bare omfatter noe over 30 % av det samlete antall. At Merkeregisterets tall ligger så pass høyt kommer av at det, foruten 1.779 registrerte åpne hovedfarkoster uten motor, også har oppgave over det antall åpne fiske- og fangstbåter som tilhører de registrerte hovedfarkoster.

For de dekte farkoster viser den følgende oppstilling hvorledes utviklingen har vært siden 1940:

Tabell 1. *Merkeregistrerets oppgaver over dekte farkoster 1940—48.*

	Dekte motorfarkoster	Dampskip	Dekte seilfarkoster
1940[1]	12.209	285	127
1942[2]	11.705	181	79
1944[3]	11.786	181	67
1945[4]	12.021	168	63
1948[5]	12.421	151	48

[1] Pr. 15/2. [2] Pr. 1/12 (Merkeregisteret 1943). [3] Pr. 1/4. [4] Pr. 1/12. [5] Pr. 15/7.

Tallene er hentet fra de trykte utgaver av Merkeregisteret for de respektive år. Tallene i »Norges Fiskerier« kan avvike litt fra denne oppgaven på grunn av at det kan være nyttet et annet opptellingstidspunkt.

Det er naturlig nok blitt stadig færre seilfarkoster som nyttes til fiske. I 1948 var det registrert 48 dekte seilfarkoster. Av disse var de fleste lektere og saltefarkoster. Størsteparten var hjemmehørende i Hordaland og Sør-Trøndelag. Utskiftningen av dampmaskin med dieselmotor har fortsatt og det var i 1948 bare 151 fiskedampskip tilbake. De fleste av disse var hjemmehørende i Møre og Romsdal fylke. Den følgende tabell viser dampskipenes fordeling på fylker.

Tabell 2. *Merkeregisterets oppgaver over dampskip fylkesvis 1940—48.*

	1940	1942	1944	1945	1948
Østfold	—	—	—	—	—
Akershus	—	—	—	—	—
Oslo	12	7	6	6	2
Buskerud	—	—	—	—	—
Vestfold	2	—	—	—	1
Telemark	—	—	—	—	—
Aust-Agder	—	—	—	—	—
Vest-Agder	—	—	—	—	—
Rogaland	80	46	45	43	36
Hordaland	15	9	11	11	14
Bergen	15	7	7	7	7
Sogn og Fjordane	7	2	2	2	3
Møre og Romsdal	111	78	84	75	66
Sør-Trøndelag	7	7	1	1	—
Nord-Trøndelag	—	—	—	—	—
Nordland	15	11	11	9	7
Troms	17	11	11	11	11
Finnmark	4	3	3	3	4
I alt	285	181	181	168	151

Tallet på dekte motorfarkoster er høyere enn det var før krigen. Opptellingen i 1940 viste et antall av 12.209 dekte motorfarkoster mens Merkeregisteret for 1948 oppgir antallet til 12.421, altså en stigning på 212. Det kan være vanskelig å bedømme hvor vidt Merkeregisterets oppgaver gir et riktig bilde av fiskeflåtens tallmessige utvikling under krigen. Det går frem at en viss tilbakegang fant sted, men det er mye som taler for at den faktiske tilbakegang var større. At dette ikke kommer til uttrykk i tallene skyldes dels at registeret ikke fikk anmeldt alle de endringer som skjedde i flåten, og dels at nye farkoster ble meldt inn i registeret for å oppnå fordeler ved tildeling av driftsmidler.

Tabell 3 viser den fylkesvise fordeling av de dekte motorfarkoster for årene 1940—48.

Tabell 3. *Merkeregisterets oppgaver over dekte motorfarkoster fylkesvis 1940—48.*

	1940	1942	1944	1945	1948
Østfold	290	265	267	271	251
Akershus	64	77	78	83	75
Oslo	7	13	18	19	19
Buskerud	31	29	31	39	39
Vestfold	87	80	78	76	78
Telemark	97	80	84	89	83
Aust-Agder	80	64	69	69	69
Vest-Agder	254	208	206	211	229
Rogaland	963	921	870	988	970
Hordaland	1255	1170	1209	1229	1293
Bergen	32	48	55	60	72
Sogn og Fjordane	662	574	570	577	618
Møre og Romsdal	1822	1715	1699	1694	1688
Sør-Trøndelag ...	727	699	707	711	710
Nord-Trøndelag ..	395	334	337	354	374
Nordland	3263	3332	3334	3350	3546
Troms	1306	1292	1347	1367	1448
Finnmark.....	874	804	827	834	859
I alt	12209	11705	11786	12021	12421

Nordland hadde både i 1940 og 1948 det største antall av dekte motorfarkoster. En legger også merke til at tallet på dekte motorfarkoster i Finnmark i 1948 ikke ligger så meget under tallet i 1940.

I tabell 4 er de dekte motorfarkostene fordelt på byggeår. En ser av tabellen at Merkeregisteret for 1948 omfatter et større antall farkoster som er bygd i femårsperioden 1935—39 enn innmeldt i registeret for 1940. Av farkoster som er bygd i 1940 eller senere omfatter 1948-registeret i alt 1.578. Det gir en gjennomsnittlig tilgang på 175 farkoster pr. år. Nybyggingen var minimal i krigsårene, men økte en del fra 1945. Tilgangen på nye farkoster har vært så pass liten at flåten har fått en ugunstigere alderssammensetning enn før krigen. Gjennomsnittsalderen er således økt fra 20,1 år til 23,8 år. En skal dog her være merksam på at alderen er regnet ut på grunnlag av farkostens opprinnelige byggeår. Ombygginger av farkostene kommer ikke til uttrykk i tallene, og det er grunn til å anta at flåten reelt sett har en gjennomsnittsalder som ligger en god del lavere enn det tallene gir uttrykk for. Ombyggingen av flåten under og særlig etter krigen har også bidradd til at den faktiske gjennomsnittsalder i alle fall ikke har steget med så meget som 3,7 år (fra 20,1 til 23,8) fra 1940 til 1948. I følge tabell 5 er gjennomsnittsalderen lavest for motorfarkoster i Nordland, mens de eldste farkoster fortrinnsvis hører hjemme i Rogaland. Det samme var tilfelle i 1940.

Tabell 4. *Dekte motorfarkoster fordelt etter byggeår i følge Merkeregisteret for 1940 og 1948.*

Byggeår	Antall 1940	Antall 1948	Prosent 1940	Prosent 1948
Før 1900	520	470	4,5	4,0
1900—04	443	333	3,8	2,8
1905—09	1.122	851	9,6	7,2
1910—14	1.936	1.457	16,6	12,3
1915—19	2.116	1.740	18,1	14,6
1920—24	843	775	7,2	6,5
1925—29	1.451	1.320	12 4	11,1
1930—34	1.592	1.526	13,6	12 9
1935—39	1.661	1.821	14,2	15,3
1940	—	141	—	1,2
1941	—	151	—	1,3
1942	—	195	—	1,6
1943	—	237	—	2,0
1944	—	169	—	1,4
1945	—	212	—	1,8
1946	—	237	—	2,0
1947	—	204	—	1,7
1948	—	32	—	0,3
I alt	11.684	11.871	100,0	100,0
Byggeår uoppgitt	525	550	—	—
I alt	12.209	12.421	—	—
Gj.sn.alder (år)	20,1	23,8	—	—

Tabell 5. Gjennomsnittsalder for dekte motorfarkoster på de ulike kyststrøk i følge Merkeregisteret 1940 og 1948.

	1940	1948
	Gjennomsnittsalder (år)	
Skagerakkysten	24,2	25,6
Rogaland	25,2	29,7
Bergen og Hordaland	23,4	25,2
Sogn og Fjordane	24,4	27,3
Møre og Romsdal	22,5	26,6
Sør-Trøndelag	21,9	25,8
Nord-Trøndelag	19,0	22,3
Nordland	15,2	20,9
Troms	19,7	24,0
Finnmark	16,1	18,5
Hele landet	20,1	23,8

Tabell 6. *Dekte motorfarkoster fordelt etter størrelse i følge Merkeregisteret for 1940 og 1948.*

	Antall		Prosent	
	1940	1948	1940	1948
Under 20,0 fot	16	24	0,1	0,2
20,0—24,9 »	584	735	4,8	5,9
25,0—29,9 »	1730	1841	14,0	14,8
30,0—34,9 »	2570	2306	20,9	18,6
35,0—39,9 »	2591	2334	21,0	18,8
40,0—44,9 »	1914	1734	15,6	14,0
45,0—49,9 »	1261	1303	10,3	10,5
50,0—54,9 »	610	707	5,0	5,7
55,0—59,9 »	328	418	2,7	3,4
60,0—69,9 »	367	527	3,0	4,2
70,0—79,9 »	168	243	1,4	1,9
80,0—89,9 »	68	104	0,6	0,8
90,0—99,9 »	37	73	0,3	0,6
100,0 fot og over	43	80	0,3	0,6
I alt	12290	12429	100,0	100,0
Korreksjon	+ 81	÷ 8	—	—
I alt	12209	12421	—	—

Den norske fiskeflåte består hovedsakelig av forholdsvis små farkoster. Av det samlete antall dekte motorfarkoster i 1948 var 61,9 % mellom 30—50 fot (se tabell 6). Det kan for de senere år spores en tendens til å bygge større og mer havgående fiskefarkoster. For samtlige dekte motorfarkoster er gjennomsnittslengden steget fra 39,4 fot i 1940 til 40,6 fot i 1948. Av farkoster på 70 fot og over var det i 1948 3,9 % av det samlete antall mot 2,6 % i 1940. Ved den fylkesvise fordelingen viser det seg at gjennomsnittslengden er størst for farkoster hjemmehørende i Rogaland og Hordaland.

Tabell 7. *Gjennomsnittsstørrelse i fot fylkesvis for de dekte motorfarkoster etter Merkeregisteret 1940 og 1948.*

	1940	1948
Skagerakkysten	36,6	37,4
Rogaland	43,9	46,5
Bergen og Hordaland	45,3	47,0
Sogn og Fjordane	41,3	42,0
Møre og Romsdal	40,4	42,5
Sør-Trøndelag	39,3	41,1
Nord-Trøndelag	34,3	34,6
Nordland	36,1	36,8
Troms	42,7	42,3
Finnmark	34,6	35,7
Hele landet	39,4	40,6

Fiskeredskaper.

Oppgaver over den samlete redskapsmengde og -verdi har ikke vært gitt siden 1941. Det foreligger nå bare årlige tellinger for redskaper som nyttes under vintersildfisket. Ved vintersildfisket i 1948 var det i bruk 22.087 drivgarn til en verdi av 5.392.000 kroner, 38.654 settegarn til en verdi av 5.827.400 kroner, 573 snurpenøter til en verdi av 9.459.000 kroner og 170 landnøter til en verdi av 737.000 kroner. Den samlete verdi av disse redskaper var 21,4 mill. kr. i 1948 mot 16,9 mill. kr. i 1947.

Fra Fiskeritellingen pr. 1. oktober 1948, som ble foretatt av Statistisk Sentralbyrå, gjengir en imidlertid i en fylkesvis fordeling resultatet av tellingen for de viktigere fiskeredskapers vedkommende.

Fiske-tilvirkningsanlegg.

I grunntabell I på side 90 er ført opp antall av de forskjellige tilvirkningsanlegg med fordeling på de enkelte fylker og statistikkdistrikter. Oppgavene er innhentet på samme måte som i 1947.

Oversikt over fiskeriene i 1948.

Det samlete mengdeutbytte av saltvannsfiskeriene i 1948 var 1.317.811 tonn. Det er den største fangstmengde som fiskeristatistikken har oppgaver for. Den tidligere rekordfangst ble tatt i 1933 og utgjorde 1.055.024 tonn. Fangstmengden i 1947 var 1.031.521 tonn til en verdi av 299,5 mill. kr. Verdien av fangsten i 1948 var 336,3 mill. kr.

Det store mengdeutbytte av årets fiske skyldes først og fremst et rekordartet vintersildfiske. Det ble av vintersild tatt i alt 8.812.720 hl i 1948 mot 5.314.735 hl i 1947. Dette ga en økning i fangstmengden på 325.000 tonn. Mengdeutbyttet av sild og brisling alene var i 1948 om lag 50.000 tonn større enn gjennomsnittsutbyttet av det samlete fiske i 1930-årene. Det har også vært fremgang for enkelte av de øvrige sildefiskerier utenom vintersildfisket. Det gjelder særlig småsildfisket som ga et utbytte på i alt 944.432 hl mot 506.678 hl i foregående år. Utbyttet av fetsildfisket var derimot noe mindre enn i 1947 og ga 192.961 hl mot 218.488 hl i 1947. Av nordsjøsild ble tatt 5.598 tonn (1947: 4.169 tonn), islandssild 23.911 tonn (1947: 21.694 tonn) og av fjordsild 1.750 tonn (1947: 2.870 tonn). Fangsten av brisling utgjorde 7.246 tonn og lå omtrent på samme nivå som i 1947. Det ble i alt av sild og brisling tatt 963.865 tonn (1947: 598.088 tonn).

Mens mengdeutbyttet av sildefiskeriene har vært i oppgang, er det av torsk blitt tatt et mindre kvantum enn i foregående år. 1947 var imidlertid et særlig rikt år for torskefiskeriene, særlig når det gjelder

Tabell 8. *Tallet på viktigere fiskeredskaper pr. 1. oktober 1948.*

Fylker	Snurpenøter for sild	Andre snurpenøter	Stengenøter for sild	Andre stengenøter	Trenger, låsnøter, slepenøter	Laksenøter	Islands- og storsilddrivgarn	Vårsild- og fetsildgarn	Torskegarn	Makrellgarn	Rekeråler	Lofotliner 1000 angler	Bankliner 1000 angler	Kveite- og håbranlliner 100 angler
Østfold	70	11	82	22	197	17	65	838	824	3503	344	—	—	7
Akershus	22	19	31	24	37	—	22	142	—	128	100	—	—	—
Buskerud	8	10	13	22	35	—	25	409	27	137	45	—	—	—
Vestfold	5	2	34	32	8	54	21	601	1053	1671	125	—	—	12
Telemark	18	8	68	54	19	7	10	614	26	1509	166	—	—	40
Aust-Agder	5	34	34	162	17	41	50	976	146	1668	138	—	1	88
Vest-Agder	33	193	108	332	69	344	319	6935	1325	8510	457	4	9	206
Rogaland	333	184	529	588	801	306	9279	24146	2778	11334	308	—	78	240
Hordaland med Bergen	684	91	1048	736	2232	796	11717	9996	4566	2814	46	10	314	308
Sogn og Fjordane	207	74	1436	319	486	1148	7643	4665	13330	1580	69	21	2202	495
Møre og Romsdal	280	90	993	347	505	938	26571	13941	55943	575	267	957	2701	1167
Sør-Trøndelag	76	62	570	168	88	1455	2854	23659	14324	86	82	206	458	358
Nord-Trøndelag	14	15	452	21	48	988	141	11755	13892	45	89	932	87	328
Nordland	162	130	734	72	110	1234	633	30842	176935	—	143	21930	8128	4289
Troms	191	182	273	63	32	687	363	12976	97657	—	85	4324	16789	3775
Finnmark	29	255	62	128	19	1721	4	846	39147	—	5	113	12691	7750
Riket	2137	1360	6467	3090	4703	9736	59717	143341	421973	33560	2469	28497	43458	19073

Tabell 9. *Mengde- og verdiutbytte av alt norsk fiske 1910—1948.*[1]

År	Sild og brisling		Torsk med biprodukter		Annet		I alt		I alt 1930/39 = 100	
	Mengde	Verdi	Mengde	Verdi	Mengde	Verdi	Mengde	Verdi	Mengde	Verdi
	tonn[1]	1000 kr.	tonn	1000 kr.	tonn	1000 kr.	tonn	1000 kr.		
1910/19	343 667	41 410	193 851	39 005	47 194	16 987	584 712	97 402	64	122
1920/29	385 757	27 903	221 838	42 240	67 926	22 164	675 521	92 307	74	116
1930/39	583 206	26 517	213 947	28 011	116 544	25 309	913 697	97 837	100	100
1910 ..	277 397	13 323	183 900	21 582	54 224	10 844	515 521	45 749	56	57
1911 ..	304 371	13 241	219 391	29 360	42 343	9 950	566 105	52 551	62	66
1912 ..	279 740	13 095	321 845	29 965	27 627	8 997	629 212	52 057	69	65
1913 ..	297 969	14 812	242 854	28 175	41 406	10 781	582 229	53 768	64	67
1914 ..	311 845	17 224	255 633	33 901	31 060	10 724	598 538	61 849	66	77
1915 ..	298 202	35 447	212 737	35 878	46 555	15 969	557 494	87 294	61	109
1916 ..	345 019	88 524	176 939	76 753	58 255	22 369	580 213	187 646	64	235
1917 ..	393 140	69 286	113 615	45 712	50 341	23 900	557 096	138 898	61	174
1918 ..	440 321	69 146	98 448	36 148	65 231	29 881	604 000	135 175	66	169
1919 ..	488 662	80 005	113 148	52 581	54 899	26 452	656 709	159 038	72	199
1920 ..	309 000	26 636	130 297	49 823	44 521	20 262	483 818	96 721	53	121
1921 ..	256 030	18 250	141 082	28 222	40 616	19 249	437 728	65 721	48	82
1922 ..	337 701	27 507	170 594	39 694	54 242	19 388	562 537	86 589	62	108
1923 ..	314 851	23 512	199 986	32 456	56 115	21 539	570 952	77 507	62	97
1924 ..	288 318	38 757	265 932	63 858	62 865	29 483	617 115	132 098	68	165
1925 ..	343 819	35 243	205 907	66 424	72 263	27 820	621 989	129 487	68	162
1926 .	396 513	24 688	328 412	50 131	73 674	20 126	798 599	94 945	87	119
1927 ..	456 851	25 317	254 335	23 960	80 614	20 241	791 800	69 518	87	87
1928 ..	561 644	27 676	238 642	32 785	94 048	21 114	894 334	81 575	98	102
1929 ..	592 845	31 441	283 195	35 045	100 301	22 420	976 341	88 906	107	111
1930 ..	644 768	31 460	243 996	34 188	105 733	24 267	994 497	89 915	109	113
1931 ..	462 763	19 936	167 721	22 788	109 904	21 206	740 388	63 930	81	80
1932 ..	594 087	18 806	213 701	20 309	102 626	22 084	910 414	61 199	100	77
1933 ..	754 556	25 972	188 355	20 758	112 113	22 803	1 055 024	69 533	115	87
1934 ..	377 770	18 794	192 551	25 568	112 972	22 852	683 293	67 214	75	84
1935 ..	589 574	27 852	172 469	24 032	118 155	25 263	880 198	77 147	96	97
1936 .	663 092	29 231	190 794	24 437	130 543	27 639	984 429	81 307	107	102
1937 ..	498 731	30 226	232 864	31 500	138 474	30 546	870 069	92 272	95	116
1938 ..	662 485	31 590	239 285	35 649	115 364	27 712	1 017 134	94 951	111	119
1939 ..	584 235	31 304	297 731	40 885	119 556	28 713	1 001 522	100 902	110	126
1940 ..	743 761	53 703	199 135	31 929	80 950	20 449	1 023 846	106 081	112	133
1941 ..	509 757	81 194	177 026	50 469	85 328	39 902	772 111	171 565	85	215
1942 ..	467 385	76 334	153 707	50 266	97 272	47 954	718 364	174 554	79	219
1943 ..	398 913	71 120	124 484	44 309	88 190	45 407	611 587	160 836	67	201
1944 ..	393 345	74 369	156 362	56 714	68 380	37 835	618 087	168 918	68	212
1945 ..	520 334	94 063	138 637	53 948	57 651	41 202	716 622	189 213	78	237
1946 ..	477 715	76 173	246 475	78 031	94 481	63 371	818 671	217 575	90	273
1947 ..	598 088	113 893	303 000	105 670	130 433	79 974	1 031 521	299 537	113	375
1948 ..	963 865	168 885	199 147	73 779	154 799	93 606	1 317 811	336 270	144	421

[1] Fra og med 1935 1 hl sild = 93 kg, 1 skjeppe brisling = 17 kg. Før 1935 1 hl sild = 100 kg, 1 skjeppe brisling = 20 kg.

Tabell 10. *Mengde og verdi av de*

		1943		1944	
		tonn[1]	Kr.	tonn[1]	Kr.
1	Vintersild	228 419	38 937 653	300 085	51 901 581
2	Fetsild	47 767	9 242 945	13 296	4 108 015
3	Småsild	106 447	14 432 309	69 365	12 311 371
4	Nordsjøsild	—	—	—	—
5	Islandssild	—	—	—	—
6	Fjordsild	5 728	2 683 956	3 594	2 235 079
7	Brisling	10 552	5 822 770	7 005	3 812 945
8	Skrei	85 074	26 460 706	112 559	35 690 173
9	Lever av skrei	6 113	3 624 357	10 201	6 088 585
10	Rogn av skrei	4 707	1 809 116	6 656	2 573 480
11	Loddetorsk	6 655	1 940 133	6 250	1 814 712
12	Lever av loddetorsk	313	138 239	359	151 166
13	Banktorsk	6 008	2 243 004	3 745	1 471 535
14	Fjordtorsk	13 773	6 751 916	15 093	6 911 150
15	Sei	39 918	12 116 489	28 493	9 350 831
16	Hyse	9 345	3 844 602	4 508	2 297 450
17	Lyr	1 804	1 113 381	1 796	1 172 864
18	Hvitting	1 052	822 700	681	543 403
19	Lange	3 981	2 214 848	3 717	2 098 429
20	Blålange	50	26 770	178	93 745
21	Lysing	27	30 300	30	26 519
22	Brosme	3 823	1 635 246	2 974	1 278 991
23	Laks	610	3 344 197	613	3 604 451
24	Sjøaure	44	132 339	41	129 672
25	Ål	136	371 400	150	398 945
26	Hummer	463	1 741 016	385	1 453 723
27	Reker	1 286	2 315 629	1 277	2 300 373
28	Krabbe	2 040	882 511	1 902	894 491
29	Makrell	6 616	5 197 431	3 458	2 765 324
30	Pir	262	201 263	1 395	1 067 796
31	Makrellstørje	72	117 356	377	635 747
32	Horngjel	54	45 783	66	58 077
33	Kveite	1 126	1 810 065	723	1 333 181
34	Blåkveite	824	304 759	678	261 946
35	Gullflyndre	975	1 188 093	733	892 141
36	Mareflyndre	160	205 396	168	203 278
37	Annen flyndre	—	—	—	—
38	Pigg- og slettvar	25	33 845	16	22 527
39	Uer	473	219 933	377	222 354
40	Breiflabb	46	25 096	41	22 872
41	Steinbit	1 581	703 425	1 430	648 904
42	Pigghå	3 656	943 581	4 208	1 008 276
43	Håbrann	352	466 643	321	439 376
44	Håkjerringtran	—	—	2	1 800
45	Håkjerringlever	9	3 706	4	1 868
46	Brugdelever	185	74 078	327	130 914
47	Annen lever	5 530	2 582 526	3 912	1 952 690
48	Annen rogn	598	184 577	610	234 081
49	Skate	441	133 673	394	122 601
50	Agnskjell	367	334 739	76	186 294
51	Matskjell	—	—	389	58 850
52	Østers	21	135 470	33	179 174
53	Tang, tørket	391	23 226	353	29 926
54	Forskjellig	1 689	1 222 696	3 043	1 724 189
	I alt	611 588	160 835 892	618 087	168 917 865

1 hl sild = 93 kg, 1 skjeppe brisling = 17 kg.

enkelte fiskesorter 1943—48.

1945		1946		1947		1948		
tonn[1]	Kr.	tonn[1]	Kr.	tonn[1]	Kr.	tonn[1]	Kr.	
349 600	59 348 368	357 633	45 510 002	494 270	77 634 691	819 583	125 888 700	1
29 321	7 796 494	28 243	4 881 006	20 319	3 755 962	17 945	3 221 434	2
124 294	13 874 915	64 636	6 187 699	47 121	6 541 128	87 832	11 833 674	3
—	—	681	342 180	4 169	1 841 276	5 598	3 514 474	4
4 927	6 315 000	12 414	10 346 556	21 694	17 944 688	23 911	18 189 498	5
5 868	3 134 458	3 141	1 260 406	2 870	851 574	1 750	716 455	6
6 324	3 595 431	10 967	7 646 122	7 645	5 323 566	7 246	5 521 261	7
94 974	32 973 766	172 190	46 784 722	206 025	63 618 601	110 552	37 328 128	8
10 130	6 074 450	19 571	9 774 619	21 096	11 502 538	10 575	6 245 645	9
5 341	2 084 306	8 817	3 205 318	7 512	2 829 731	5 036	1 689 676	10
1 923	557 771	12 505	3 106 261	23 093	6 767 192	25 239	6 956 341	11
193	84 909	1 215	437 334	1 748	699 342	2 389	1 084 288	12
8 043	2 792 151	12 286	4 530 063	21 203	8 299 279	23 379	9 333 427	13
14 617	7 240 635	17 256	7 840 253	19 461	9 344 648	19 577	9 270 579	14
19 006	7 482 235	28 877	8 943 912	41 750	12 444 840	58 757	16 726 416	15
3 484	1 897 053	9 377	4 278 759	14 645	7 266 925	25 209	12 216 535	16
1 936	1 282 432	2 526	1 396 411	2 105	1 264 347	1 891	1 099 048	17
936	740 283	1 059	701 789	788	519 720	365	229 667	18
8 568	4 281 697	11 951	5 750 088	9 095	3 775 386	4 675	2 114 870	19
52	23 889	280	105 978	644	192 442	601	183 374	20
14	11 252	7	3 997	10	5 451	3	1 420	21
2 478	971 519	4 904	1 686 590	5 647	1 680 627	4 683	1 466 457	22
703	3 963 969	892	4 868 058	918	5 134 001	868	4 853 746	23
42	140 777	46	154 164	44	145 025	61	189 288	24
102	259 585	167	384 398	268	657 034	293	734 202	25
615	3 147 846	941	6 035 017	850	5 264 411	721	4 529 435	26
1 217	2 184 975	2 053	5 315 791	1 920	5 451 202	1 855	5 677 370	27
1 681	833 735	3 928	1 842 629	6 866	3 456 487	7 489	4 356 034	28
3 231	2 614 509	7 370	5 312 715	12 810	7 083 482	9 994	5 907 892	29
1 073	803 549	1 649	1 150 861	1 783	799 618	3 029	1 762 677	30
722	1 243 000	227	262 694	209	252 797	368	443 068	31
40	34 725	25	19 444	12	8 535	34	15 636	32
1 488	2 923 173	3 889	7 023 494	5 172	9 687 978	5 209	10 839 498	33
1 148	471 284	1 337	577 094	1 409	557 247	1 877	770 326	34
623	786 506	1 194	1 436 909	1 474	1 777 996	1 263	1 518 827	35
125	160 060	178	229 140	188	236 046	215	227 761	36
—	—	—	—	—	—	11	7 758	37
20	30 339	57	33 586	29	34 889	15	18 842	38
558	332 626	1 471	968 137	2 589	1 586 385	3 471	2 334 468	39
24	15 129	47	28 536	19	8 296	53	20 485	40
467	212 810	767	216 333	1 919	680 181	1 305	467 363	41
2 323	590 113	2 868	686 811	6 091	1 538 693	4 659	1 243 677	42
928	1 119 722	1 089	795 644	2 824	2 251 522	1 915	2 022 759	43
384	495 500	176	359 404	856	2 626 174	1 731	4 448 831	44
—	113	—	—	77	136 942	1 026	1 374 748	45
172	68 880	213	84 991	125	50 080	482	250 080	46
3 262	1 680 896	5 754	2 605 490	7 576	3 445 131	10 026	4 958 935	47
736	283 060	593	224 788	434	172 732	788	288 960	48
141	40 536	108	29 666	332	111 585	354	122 456	49
293	639 553	292	794 299	279	805 250	367	1 025 150	50
165	31 553	268	42 398	379	44 378	53	6 282	51
27	186 619	6	52 912	9	75 632	9	78 655	52
387	22 886	41	3 690	95	5 000	461	30 272	53
1 895	1 332 464	489	1 315 390	1 055	1 348 005	1 013	912 968	54
716 622	189 213 506	818 671	217 574 548	1 031 521	299 536 688	1 317 811	336 269 816	

Tabell 11. *Gjennomsnittspriser pr. tonn for de enkelte fiskesorter 1943—48.*

		1943	1944	1945	1946	1947	1948	
		kr. pr. tonn	kr. pr. tonn	kr. pr. tonn	kr. pr. tonn	kr. pr. tonn	kr. pr. tonn	
1	Vintersild	170,47	172,96	169,76	127.25	157,07	153,60	1
2	Fetsild	193,50	308,97	265,90	172,82	184,85	179,52	2
3	Småsild	135,58	177,49	111,63	95,73	138,82	134,73	3
4	Nordsjøsild	—	—	—	502,47	441,66	627,81	4
5	Islandssild	—	—	1 281,71	833,46	827,17	760,72	5
6	Fjordsild	468,57	621,89	534,16	401,28	296,72	409,40	6
7	Brisling	551,82	544,32	568,54	697,19	696,35	761,97	7
8	Skrei	311,03	317,08	347,19	271,70	308,79	337,65	8
9	Lever av skrei	592,89	596,86	599,65	499,44	545,25	590,61	9
10	Rogn av skrei	384,35	386,64	390,25	363.54	376,69	335,52	10
11	Loddetorsk	291,53	290,35	290,05	248,40	293,04	275,62	11
12	Lever av loddetorsk	441,66	421,08	439,94	359,95	400,08	453,87	12
13	Banktorsk	373,34	392,93	347,15	368,72	391,42	399,21	13
14	Fjordtorsk	490,23	457,90	495,36	454,35	480,17	473,55	14
15	Sei	303,53	328,18	393,68	309,72	298,08	284,67	15
16	Hyse	411,41	509,64	544,50	456,30	496,21	484,61	16
17	Lyr	617,17	653,04	662,41	552,82	600,64	581,20	17
18	Hvitting	782,03	797,95	790,90	662,69	659,54	629,23	18
19	Lange	556,35	564,55	499,73	481,14	415,11	452,38	19
20	Blålange	535,40	526,66	459,40	378,49	298,82	305,12	20
21	Lysing	1 122,22	883,97	803,71	571,00	545,10	473,33	21
22	Brosme	427,74	430,06	392,06	343,92	297,61	313,14	22
23	Laks	5 482,29	5 880,02	5 638,65	5 457,46	5 592,59	5 591,87	23
24	Sjøaure	3 007,70	3 162,73	3 351,83	3 351,39	3 296,02	3 103,08	24
25	Ål	2 730,88	2 659,63	2 544,95	2 301,78	2 451,62	2 505,81	25
26	Hummer	3 760,29	3 775,91	5 118,45	6 413,41	6 193,42	6 282,16	26
27	Reker	1 800,64	1 801,39	1 795,38	2 589,28	2 839,17	3 060,58	27
28	Krabbe	432,60	470,29	495,98	469,10	503,42	581,66	28
29	Makrell	785,59	799,69	809,19	720,86	552,97	591,14	29
30	Pir	768,18	765,45	748,88	697,91	448,47	581,93	30
31	Makrellstørje	1 629,94	1 686,33	1 721,61	1 157,24	1 209,56	1 203,99	31
32	Horngjel	847,83	879,95	868,13	777,76	711,25	459,88	32
33	Kveite	1 607,52	1 843,96	1 964,50	1 805,99	1 873,16	2 080,92	33
34	Blåkveite	369,85	386,35	410,53	431,63	395,49	410,40	34
35	Gullflyndre	1 218,56	1 217,11	1 262,45	1 203,44	1 206,24	1 201,60	35
36	Mareflyndre	1 283,73	1 209,99	1 280,48	1 287,30	1 255,56	1 059,35	36
37	Annen flyndre	—	—	—	—	—	705,27	37
38	Pigg- og slettvar	1 353,80	1 407,94	1 516,95	589,23	1 203,07	1 256,13	38
39	Uer	464,97	589,80	596,10	658,15	612,74	672,56	39
40	Breiflabb	545,57	557,85	630,38	607,15	436,63	386,51	40
41	Steinbit	444,92	453,78	455,70	282,05	354,45	358,13	41
42	Pigghå	258,09	239,61	254,03	239,47	252,62	266,94	42
43	Håbrann	1 325,69	1 368,77	1 206,60	730,62	797,28	1 056,27	43
44	Håkjerringtran	—	900,00	1 290,36	2 042,07	3 067,96	2 570,09	44
45	Håkjerringlever	411,78	467,00	—	—	1 778,47	1 339,91	45
46	Brugdelever	400,42	400,35	400,47	399,02	400,64	518,84	46
47	Annen lever	467,00	499,15	515,30	452,81	454,74	494,61	47
48	Annen rogn	308,66	383,74	384,59	379,07	398,00	366,70	48
49	Skate	303,11	311,17	287,49	274,69	336,10	345,92	49
50	Agnskjell	912,10	2 451,24	2 182,77	2 720,20	2 886,20	2 793,32	50
51	Matskjell		151,29	191,23	158,20	117,09	118,53	51
52	Østers	6 450,95	5 429,51	6 911,81	8 818,67	8 403,56	8 739,44	52
53	Tang, tørket	59,40	84,78	59,14	90,00	52,63	65,67	53

Tabell 12. *Gjennomsnittspriser pr. tonn 1938, 1940—48.*

		1938	1940	1941	1942	1943	1944	1945	1946	1947	1948
Gj.snittspris for all fangst under ett	Kroner pr. tonn	93	104	222	243	263	273	264	266	290	255
Indekstall		*100*	*112*	*239*	*261*	*283*	*294*	*284*	*286*	*312*	*274*
Gj.snittspris for all fangst unntatt sild og brisling	Kroner pr. tonn	179	187	344	391	422	421	485	415	428	472
Indekstall		*100*	*104*	*192*	*218*	*236*	*235*	*271*	*232*	*239*	*264*
Gj.snittspris for sild og brisling	Kroner pr. tonn	48	72	159	163	178	189	181	159	190	175
Indekstall		*100*	*150*	*331*	*340*	*371*	*394*	*377*	*331*	*396*	*365*

skrei. Skreikvantumet utgjorde 110.552 tonn mot 206.025 tonn i 1947. Fangstene av banktorsk, fjordtorsk og loddetorsk var omtrent på samme størrelse som i 1947. I alt ble det brakt i land 199.147 tonn torsk inklusive biprodukter mot 303.000 tonn i 1947.

For en del andre fiskesorters vedkommende var det en relativt stor økning i fangstutbyttet fra 1947 til 1948. Av sei ble det således brakt i land 58.757 tonn mot 41.750 tonn i 1947. (1946: 28.877 tonn). Fangstmengden av hyse gikk opp fra 14.645 tonn til 25.209 tonn, uer fra 2.589 tonn til 3.471 tonn og blåkveite fra 1.409 tonn til 1.877 tonn.

Det ble i 1947 for makrell notert det største fangstutbytte siden 1915 med et mengdeutbytte på 12.810 tonn. Fangstmengden av makrell i 1948 var 9.994 tonn. Utbyttet av pirfisket var imidlertid meget bedre enn i 1947 og makrell og pir tilsammen ble bare redusert med 1.246 tonn sammenliknet med fangstmengden i foregående sesong.

Nedgang i fangstmengden ble registrert for lyr, hvitting, lange, brosme, steinbit, pigghå og håbrann. For enkelte av disse sorter var nedgangen ganske betydelig.

Av skalldyr ble tilsammen tatt 10.065 tonn (1947: 9.636 tonn). Det var noe nedgang i hummer- og rekefangsten, mens utbyttet av krabbefisket, som har vært i sterk ekspansjon i årene etter krigen, var større enn i 1947.

For en fordeling av fangsten på de enkelte fylker viser en til tabell 14. I 1947 hadde Nordland den største fangstmengde på grunn av de rike torskefiskerier. Det usedvanlig gode vintersildfisket i 1948 førte til at det største fangstutbytte denne gang falt på Vestlandsfylkene.

Det foreligger for 1948 oppgaver over den månedsvise fordeling av fangstmengden for i alt 1.266.701 tonn. Det er 51.110 tonn eller 3,9 %

Tabell 13. *Fangstmengden i 1948*

Sort	Januar	Febr.	Mars	April	Mai
	tonn	tonn	tonn	tonn	tonn
Vintersild[2]	237 788	374 535	119 410	87 850	—
Småsild[3]	1 418	3 664	1 140	366	13 881
Fetsild[3]	28	—	—	4 502	9 246
Nordsjøsild	—	—	—	—	—
Islandssild	—	—	—	—	—
Brisling	—	—	—	—	—
Norges Råfisklags totalomsetning[4]	20 505	44 980	56 916	35 529	26 596
Av dette:					
Torsk	11 703	33 192	49 716	28 902	18 847
Hyse	3 886	4 913	473	834	1 698
Sei	2 086	697	143	481	1 939
Lange og brosme	433	381	96	605	811
Flyndre	55	60	113	22	30
Uer	75	102	99	423	276
Pigghå	—	2	—	—	—
Steinbit	6	18	23	356	412
Kveite	228	260	183	603	563
Blåkveite	—	—	—	1	2
Diverse sorter	6	18	1	43	32
Råfisk i alt	18 478	39 643	50 847	32 270	24 610
Rogn	462	1 863	2 109	578	42
Torskelever	1 214	3 173	3 934	2 645	1 740
Hyselever	197	258	23	24	45
Seilever	152	39	3	10	152
Kveitelever m. v.	2	4	—	2	7
Biprodukter i alt	2 027	5 337	6 069	3 259	1 986
Levende torsk[5]	226	257	207	160	2
Levende sei[5]	—	—	—	—	487
Månedsoppg. for bankfiske m. v.[6]	2 662	1 097	545	1 235	1 022
Makrell og pir[7]	—	—	—	160	3 620
Reker	62	64	74	101	87
I alt oppgitt månedsvis	262 689	424 597	178 292	129 903	54 941
%	20,7	33,4	14,0	10,2	4,3
Fiskerier hvor intet er oppg. mndv.	—	—	—	—	—
Total 1948	262 689	424 597	178 292	129 903	54 941
Total 1947	90 405	420 145	192 930	63 641	33 023

[1] Tabellen bygger i det vesentligste på oppgaver fra fiskernes organisasjoner og ningsvesen. Meldingene omfatter dessverre ikke alt fiske. Derfor blir fordelingen ikke Noregs Sildesalslag og Notfiskarsamskipnadens Sildesalslag. [4] Etter Råfisklagets egne omsatt gjennom Norges Levendefisklag. [6] Sør for Nordmøre. Gjelder bare en del av en skriver oppgavene seg fra spesielle tellingsmenn.

fordelt på måneder[1].

Juni	Juli	Aug.	Sept.	Okt.	Nov.	Des.	Uoppgitt	I alt
tonn	tonn	tonn	tonn	tonn	tonn	tonn	tonn	tonn
—	—	—	—	—	—	—	—	819 583
11 220	13 405	7 346	1 650	6 057	15 662	12 023	—	87 832
1 502	1 102	718	395	229	117	106	—	17 945
—	101	2 667	2 810	20	—	—	—	5 598
—	4 393	14 835	4 683	—	—	—	—	23 911
4 547	1 110	70	47	79	2	—	1 391	7 246
14 312	14 135	11 445	14 724	18 105	9 009	7 227	—	273 483
6 565	2 559	1 682	911	1 657	2 354	2 785	—	160 873
439	347	1 763	1 969	1 991	2 072	2 226	—	22 611
3 762	8 034	5 786	9 152	11 717	3 198	1 114	—	48 109
1 322	735	241	142	136	57	67	—	5 026
76	263	127	99	166	62	43	—	1 116
356	417	300	192	291	351	158	—	3 040
—	—	1	—	—	—	—	—	3
246	97	24	8	13	12	11	—	1 226
556	386	269	200	228	239	260	—	3 984
67	530	266	502	452	1	53	—	1 874
31	24	42	4	7	4	29	—	241
13 429	13 392	10 501	13 179	16 658	8 350	6 746	—	248 103
19	2	—	—	8	4	26	—	5 113
576	122	53	96	73	106	191	—	13 923
10	17	104	113	117	108	110	—	1 126
260	585	782	1 331	1 248	440	153	—	5 155
18	17	5	5	1	1	1	—	63
883	743	944	1 545	1 447	659	481	—	25 380
—	—	99	221	365	329	270	—	2 136
577	441	235	10	9	20	49	—	1 828
2 637	1 922	1 213	1 128	976	1 068	460	—	15 965
4 544	1 185	1 244	811	181	2	—	1 276	13 023
111	63	86	48	51	44	27	1 037	1 855
39 450	37 857	39 958	26 527	26 072	26 253	20 162	3 704	1 270 405
3,1	3,0	3,1	2,1	2,1	2,1	1,6	0,3	100,0
—	—	—	—	—	—	—	47 406	47 406
39 450	37 857	39 958	26 527	26 072	26 253	20 162	51 110	1 317 811
26 347	28 859	42 826	20 813	14248	22 625	14 491	61 168	1 031 521

dessuten meldinger som gjennom sesongen sendes inn til Fiskeridirektoratets etterrethelt fullstendig. [2] Etter Noregs Sildesalslags årsmelding. [3] Etter oppgaver fra oppgaver for strekningen fra og med Finnmark til og med Nordmøre. [5] Det som ble fangstene. [7] April-september etter oppgaver fra Norges Makrellag. For resten av sesong-

Tabell 14. *Mengde og verdi av samlet fangst fylkesvis 1939—48.*

	1939	1940	1941	1942	1943	1944	1945	1946	1947	1948	Gj.snitt 1930—39
	tonn	tonn	tonn	tonn	tonn	tonn	tonn	tonn	tonn	tonn	tonn
Østfold	3 184	3 510	2 575	2 455	3 573	2 145	2 509	2 747	3 133	3 915	3 748
Oslo	202	250	329	132	107	197	753	376	231	495	740
Akershus	526	1 183	992	1 889	1 121	784	695	480	747	353	579
Buskerud	135	133	711	283	202	264	261	281	219	519	180
Vestfold	1 512	2 002	1 430	1 660	4 448	1 980	2 302	2 145	2 632	2 987	2 431
Telemark	1 638	1 277	1 111	1 326	2 223	1 297	1 270	1 829	1 735	2 149	1 373
Aust-Agder	2 940	2 574	1 952	1 715	3 074	2 078	2 278	2 845	3 400	3 037	1 630
Vest-Agder	8 541	4 580	3 749	6 406	9 617	8 196	7 394	9 367	9 732	7 588	11 390
Rogaland	217 777	195 869	52 523	113 202	139 030	135 907	211 161	159 873	162 131	262 323	192 720
Hordaland	94 201	127 323	123 971	108 214	75 533	92 664	82 703	90 344	90 800	72 586	65 959
Bergen	32 105	25 865	1 623	1 501	15	1	1 213	1 742	6 448	8 594	34 010
Sogn og Fjordane	36 914	42 218	59 175	26 430	36 504	62 587	78 554	82 764	173 021	397 750	52 653
Møre og Romsdal	141 235	130 603	108 382	73 639	41 453	75 375	90 227	111 493	177 518	219 847	117 878
Sør-Trøndelag	21 797	37 989	32 175	13 024	18 495	25 686	34 784	23 016	31 119	20 674	24 472
Nord-Trøndelag	4 617	8 708	10 461	6 879	7 729	8 873	9 502	9 212	22 189	6 972	11 467
Nordland	232 245	224 403	233 583	217 416	143 373	141 242	152 796	216 751	222 544	142 647	197 454
Troms	89 615	119 765	73 244	88 463	56 847	28 662	32 943	68 886	48 680	56 498	78 103
Finnmark	112 338	95 594	64 125	53 830	68 344	30 149	3 181	34 520	75 242	108 877	116 905
	1000 kr.	1000 kr.	1000 kr.	1000 kr.	1000 kr.	1000 kr.	1000 kr.	1000 kr.	1000 kr.	1000 kr.	1000 kr.
Østfold	1 369	1 599	1 718	2 073	2 633	1 803	2 131	2 452	2 681	3 705	1 325
Oslo	154	236	276	173	104	198	607	373	253	567	390
Akershus	215	471	516	986	734	587	693	475	725	412	207
Buskerud	59	64	609	153	138	231	280	322	280	522	68
Vestfold	664	890	1 287	1 549	2 871	1 913	2 218	2 049	2 264	2 287	736
Telemark	617	690	1 071	1 301	1 792	1 346	1 521	1 812	1 677	1 811	483
Aust-Agder	668	911	1 601	1 565	2 268	1 847	2 054	2 728	2 452	2 360	630
Vest-Agder	2 208	1 515	2 596	4 507	5 010	4 312	4 886	7 362	8 348	5 492	2 267
Rogaland	13 841	15 790	12 497	21 799	25 228	23 749	39 341	32 337	38 657	54 641	11 395
Hordaland	5 752	12 117	23 483	24 904	17 817	20 600	19 425	18 407	19 487	14 636	4 480
Bergen	2 793	2 313	890	830	12	1	1 368	1 463	4 609	6 701	2 153
Sogn og Fjordane	3 746	4 145	11 086	8 145	9 968	15 983	18 082	16 906	33 084	67 296	3 772
Møre og Romsdal	14 484	11 201	23 005	19 175	15 942	22 080	27 168	29 662	47 651	54 447	11 311
Sør-Trøndelag	3 648	7 153	7 583	5 570	7 322	9 032	8 744	8 663	9 593	8 170	3 009
Nord-Trøndelag	989	1 019	2 057	2 154	2 918	3 068	2 711	2 910	4 596	2 433	1 398
Nordland	27 501	26 834	52 086	51 815	39 254	46 579	49 272	62 825	76 171	51 196	20 699
Troms	8 661	8 585	14 016	14 751	10 851	7 056	6 913	15 019	18 503	19 301	5 542
Finnmark	13 534	10 548	15 188	13 104	15 974	8 533	1 412	11 810	28 504	40 293	9 952

av den samlete fangst som ikke kan fordeles på måneder. I månedene januar—mars ble det i alt tatt 68,1 % av den totale fangst. I 1947 ble det i samme tidsrom tatt 72,3 %.

Gjennomsnittsprisen for sild og brisling under ett gikk ned fra 190 kr. pr. tonn i 1947 til 175 kr. i 1948. Gjennomsnittsprisen til fisker var lavere enn i 1947 både for vintersild, fetsild, småsild og islandssild, men var derimot høyere enn i 1947 for fjordsild, nordsjøsild og brisling. For all fangst utenom sild og brisling var det en stigning i gjennomsnittsprisen fra 428 kr. pr. tonn til 472 kr. pr. tonn. Gjennomsnittsprisen for skrei gikk opp fra 309 kr. pr. tonn til 338 kr. pr. tonn. For loddetorsk var det en nedgang fra 293 kr. til 276 kr. pr. tonn. Også gjennomsnittsprisen for sei gikk tilbake, idet det i 1947 ble betalt 298 kr. pr. tonn og i 1948 285 kr. pr. tonn. Gjennomsnittsprisen for vintersild var 14,28 kr. pr. hl (1947: 14,61 kr.), for fetsild 16,70 kr. pr. hl (17,19 kr.) og for småsild 12,53 kr. pr. hl (12,91 kr.).

På grunn av de gunstige priser på håkjerringtran ble det drevet et utstrakt fiske etter håkjerring. Produksjonen av håkjerringtran var i 1948 1.731 tonn mot 856 tonn i 1947. Av håkjerringlever ble ilandbrakt 1.026 tonn mot 77 tonn i foregående år.

Torskefiskeriene.

Den samlete fangst av torsk gikk i 1948 ned til 178.747 tonn mot 269.782 tonn i 1947, biprodukter ikke medregnet. Svikten i torskekvantumet skyldes den sterke nedgang i fangstmengden av skrei. Av den samlete fangst var 110.552 tonn skrei (1947: 206.025 tonn), 25.239 tonn loddetorsk (23.093 tonn), 23.379 tonn banktorsk (21.203 tonn) og 19.577 tonn fjordtorsk (19.461 tonn). Dersom en regner med biproduktene (vekten av hoder unntatt) var fangstmengden 199.147 tonn (303.000 tonn). Førstehåndsverdien av torsk i alt inklusive biprodukter (også hoder) var 73,8 mill. kr. (105,7 mill. kr.).

Det foreligger ikke direkte oppgaver over bruken av fangsten for hele torskekvantumet, men på grunnlag av de oppgaver en sitter inne med er anvendelsen anslått slik: 32.680 tonn til henging, 78.893 tonn til salting, 19.730 tonn til frysing, 47.025 tonn brukt fersk og 419 tonn anvendt til hermetikk. Den gjennomsnittlige leverholdighet for skrei og loddetorsk var 95 liter pr. 1000 kg fisk (1947: 100 liter) og rognholdigheten 46 liter pr. 1000 kg fisk (36 liter).

Klippfiskproduksjonen i 1948 anslåes til 33.195 tonn (1947: 51.370 tonn) og tørrfiskproduksjonen til 10.000 tonn (16.281 tonn).

Tabell 15a. *De store torskefiskeriene*[1] *(skrei og loddetorsk) 1924—1948.*

Mengde- og verdiutbytte, bruken.

År	Utbytte				Fiskens bruk				Leverens bruk		Rognens bruk		Tilvirket dampfran
	Mengde			Samlet verdi[2]	Saltet	Hengt til		Ferskfisk og hermetikk	Til dampfran	Til andre transorter	Saltet	Fersk og til hermetikk	
	Vekt (sløyd fisk)	Lever	Rogn			rundfisk	rotskjær						
	tonn	hl	hl	1000 kr.	1000 stk.	1000 stk.	1000 stk.	1000 stk.	hl	hl	hl	hl	hl
1924 ..	218 583	261 611	55 871	58 297	34 998	31 491	764	2 599	247 314	14 731	—	—	114 847
1925 ...	165 113	192 763	59 467	61 179	33 991	23 097	380	1 411	185 974	6 643	—	—	92 032
1926 ...	275 754	276 555	69 903	46 355	43 592	42 202	1 863	1 847	265 390	11 165	62 951	6 952	121 868
1927 ...	212 922	163 455	70 904	20 722	36 123	27 894	738	1 642	157 623	5 832	65 111	5 793	71 499
1928 ...	198 213	138 384	68 391	29 316	35 116	27 554	320	2 169	132 509	5 875	61 339	7 052	51 136
					tonn	tonn	tonn	tonn					
1929 ...	230 271	208 292	72 064	30 848	135 017	87 638	2 262	5 354	202 644	5 531	59 342	12 722	89 629
1930 ...	193 468	176 501	73 755	29 929	137 199	48 613	1 912	5 744	170 606	5 895	64 858	8 897	78 639
1931 ...	127 237	124 876	57 003	18 868	62 285	56 289	2 449	6 214	119 598	5 188	47 345	9 658	59 017
1932 ...	167 410	188 981	67 823	17 356	78 516	79 478	2 587	6 829	182 107	6 874	59 910	7 913	95 813
1933 ...	141 159	158 778	58 924	16 600	78 670	54 628	954	6 907	154 727	4 051	48 644	10 280	78 079
1934 ...	141 957	161 116	57 034	20 772	68 949	63 273	2 419	7 316	155 865	5 251	47 234	9 800	84 481
1935 ...	114 186	136 829	39 255	17 452	61 553	43 595	2 490	6 548	134 416	2 368	29 384	9 871	68 910
1936 ...	132 091	137 710	42 974	18 147	55 976	64 819	3 480	7 816	135 219	2 434	29 521	13 453	63 609
1937 ...	160 184	157 576	63 455	24 035	79 543	69 615	2 499	8 527	154 676	2 886	48 492	14 963	76 785
1938 ...	161 801	144 977	66 886	26 292	86 399	65 907	2 253	7 242	141 841	3 091	53 571	13 315	69 400
1939 ...	211 247	189 620	80 245	31 447	117 618	83 991	2 291	7 347	184 816	4 735	59 605	20 640	91 638
1940 ...	157 773	149 654	58 430	27 062	[3]72 756	45 672	1 022	32 667	146 099	3 446	43 945	14 459	72 245
1941 ...	139 477	115 707	68 379	42 446	51 794	42 628	585	44 470	111 938	3 226	33 380	34 999	52 688
1942 ...	116 696	98 717	61 265	42 958	38 475	22 687	191	55 343	89 820	8 243	29 545	31 720	51 543
1943 ...	91 729	64 260	47 070	34 788	12 836	9 090	405	69 398	60 694	1 997	22 374	24 696	24 865
1944 ...	118 809	105 600	66 561	47 585	29 066	13 650	61	76 032	100 580	1 652	27 230	39 331	45 352
1945 ...	96 897	103 230	53 407	42 963	24 558	18 808	174	53 357	93 685	1 597	25 367	28 040	43 749
1946 ...	184 695	207 854	88 169	64 346	[4]104 700	50 885	263	28 512	201 441	4 971	65 252	22 917	100 584
1947 ...	229 117	228 441	75 119	86 506	129 317	59 583	430	39 787	224 886	1 185	29 765	[5]44 722	111 625
1948 ...	135 791	129 640	50 363	53 924	70 630	23 910	562	40 689	117 337	2 059	15 045	35 318	56 607

[1] Se også grunntabellene V og VI. [2] Verdien av melke og hoder medregnet. [3] Dessuten 5 656 tonn anvendt til guano.
[4] Hertil kommer 335 tonn anvendt til guano. [5] Dessuten 632 tonn anvendt til rognmel.

Skreifisket i Finnmark.

Fangstmengden ble 11.042 tonn sløyd skrei, omtrent det samme som i 1947. Den samlete verdi, inklusive biprodukter, var 4,3 mill. kr. Gjennomsnittsprisen gikk opp fra 301 kr. pr. tonn til 341 kr. pr. tonn sløyd fisk. Prisene for de enkelte anvendelser var uforandret fra 1947, men en større del av fangsten gikk til fersk anvendelse. Deltakelsen var noe større enn i foregående år. Det deltok 3.612 mann og 887 farkoster mot 3.066 mann og 923 farkoster i 1947.

Da fisket tok til over nyttår var værforholdene ugunstige og hindret fortsettelsen av det gode fisket i de siste månedene av 1947. Den fisketyngde som var til stede var fortsatt stor, og da været bedret seg i siste halvdel av januar tok fisket seg opp. Det gjorde seg da gjeldende en merkbar agnmangel som ble avhjulpet da storsildfisket tok til på Vestlandet. Det var for øvrig vanskelige transportforhold og mangel på kassematerialer og spiker. Fisket var godt også i første halvdel av februar. Den store råstofftilførsel i denne perioden førte til avsetningsvansker og en stor del av fangstene måtte saltes. Fisket tok noe av i midten av februar da det ble funnet lodde på bankene i Øst-Finnmark. I siste halvdel av februar og hele mars ble fisket hemmet av storm. Med det store innsig ville ventelig fangstutbyttet blitt betraktelig bedre, dersom værforholdene hadde stilt seg noe gunstigere.

Vårtorskefisket i Finnmark.

Fangstmengden var noe større enn i foregående år. Det ble i alt tatt 25.239 tonn sløyd torsk (1947: 23.093 tonn). Fangstutbyttet ligger framleis betraktelig under gjennomsnittsresultatet for 1930-årene på 31.984 tonn. Verdien av fangsten, inklusive biprodukter, var 8,1 mill. kr. Gjennomsnittsprisen på sløyd fisk gikk ned fra 293 kr. pr. tonn til 276 kr. pr. tonn. Nedgangen i gjennomsnittsprisen kan føres tilbake til at en mindre del enn i foregående år ble levert til fersk bruk.

Deltakelsen var større enn i foregående år, 8.701 mann på 1.880 farkoster mot 7.940 mann og 1.858 farkoster i 1947.

Oppsynet ble satt 30. mars og hevet 19. juli. Været i april var ustabilt og kaldt og hindret driften delvis. Fisket var i denne tid dårlig for hele Finnmark med ujevne fangster for alle bruksarter. I de siste dagene av måneden tok juksafisket seg opp. Det ble klaget over brukstap på grunn av den utstrakte tråldrift. Fiskeoppkjøperne meldte om mangel på kassespiker. Værforholdene i mai var gunstige. Det gode juksafisket tok av i midten av måneden, og det var siden hovedsakelig linedrift med til dels bra resultat. De fremmede juksabåter forlot Finnmark i midten av mai og deretter gikk også de fleste fremmede lineskøyter hjem.

Tabell 15b. *Gjennomsnittlig rogn- og leverholdighet av skrei og loddetorsk 1939—48.*

År	Møre og Romsdal fylke		Lofotfisket		Troms fylke		Finnmark fylke			I alt		Kg pr. 100 liter lever
							Skrei		Lodde torsk	Skrei- og loddetorsk		
	Antall liter pr. 1000 kg fisk											
	Lever	Rogn	Lever	Rogn[1]	Lever	Rogn	Lever	Rogn	Lever	Lever	Rogn[2]	
1939	92	28	94	47	97	50	86	26	67	90	44	1114
1940	98	28	95	41	97	45	91	16	63	95	38	1054
1941	96	32	85	54	72	56	80	38	58	83	53	1205
1942	88	23	89	60	72	52	64	17	57	85	55	1182
1943	81	23	74	62	51	63	61	17	47	70	55	1427
1944	78	28	93	62	83	72	52	26	57	89	59	1125
1945	95	33	109	57	69	61	—	—	100	107	56	939
1946	93	39	120	50	78	62	53	19	97	113	51	889
1947	88	22	107	47	94	54	60	13	76	100	36	1003
1948	51	16	98	48	99	56	86	18	106	95	46	1047

[1] I utvalgsformannens beretning er mengde av rogn og fisk på det stadium av fisket da nyttiggjørelsen av rognen opphører, lagt til grunn for beregningen. For å kunne sammenlikne distriktene er vi her nødt til å legge hele skreimengden til grunn for beregningen. [2] Bare skreimengden er lagt til grunn for beregningen.

En viser til følgende tekstlige rapporter fra oppsynsbetjentene i de enkelte fiskevær:

Alta: Fisket var som vanlig.

Talvik: Bra værforhold. Fisket foregikk hovedsakelig for Lerresfjordene og det indre av Altafjord. Det var flere motordrevne farkoster enn tidligere, liksom notfisket ga bra fangster.

Loppa: Det var lite fisk for Loppa. En stor del av partiet som er levert i Øksfjorden, er fisket på Sørøyhavet.

Hasvik: I slutten av mars stod det en stor fisketyngde i bakken ved Skjervøya og fra Hasvik innover Sørøysund, men fisket var stormhindret. Omkring midten av april støtte lodden inn under land og fisken trakk seg ut. I slutten av april satte det inn en større fisketyngde innover Sørøysund og det ble da tatt bra fangster både på line, garn og juksa mellom Hasvik og Skjervøy. På grunn av kjøpermangel ble det meste av fisken solgt utenfor oppsynsdistriktet og er ikke kommet med i statistikken. Fisket varte imidlertid bare ca. 2 uker da lodden forsvant og fisken trakk seg ut igjen. Fisket var også i den beste tiden delvis stormhindret.

Breivikfjorden: Garnsesongen ble svært dårlig sett i forhold til den fiskemengde som var til stede. Årsaken var det stormende været som forvoldte stort garntap. Da værforholdene bedret seg, stod de fleste fiskere ute av stand til å drifte da de manglet garn. Det oppstod mange uregelmessigheter på oppsynshavet på grunn av stubbere som driftet natt som dag uten å ta havn innen oppsynsdistriktet.

Ingøy—Rolfsøy: Lodden støtte under kysten i de siste dager av mars, men noe fisk medfulgte ikke. Omkring midten av april kom de første juksafangster i land, det var mest stor, mager skrei. I de første

Tabell 16. *Vårtorskefisket i Finnmark 1938—48.*

År	Sløyd torsk i alt	Av dette			Lever	Samlet verdi-utbytte[1]	Antall	
		saltet	hengt	brukt fersk			farkoster	mann
	tonn	tonn	tonn	tonn	hl	1000 kr.		
1938 ..	32 382	8 596	23 600	186	21 894	4 443	3 127	11 736
1939 ..	28 302	4 750	23 323	229	18 960	3 662	2 468	9 290
1940 ..	5 211	824	3 363	968	3 268	634	1 571	4 453
1941 ..	9 791	1 817	2 518	5 456	5 724	2 846	1 545	4 670
1942 ..	5 562	883	630	4 049	3 187	1 736	1 286	3 624
1943 ..	6 655	1 365	1 915	3 375	3 129	2 092	1 552	4 123
1944 ..	6 250	1 343	763	4 144	3 590	1 998	1 402	3 891
1945 ..	1 923	632	1 208	83	1 930	646	335	913
1946 ..	12 505	4 643	6 812	1 050	12 149	3 569	929	3 320
1947 ..	23 093	10 692	8 753	3 648	17 483	7 519	1 858	7 940
1948 ..	25 239	12 745	11 374	1 120	23 889	8 132	1 880	8 701

[1] Verdien av hoder medregnet.

dager av mai seg fisken kloss i land og det ble tatt gode linefangster, men dette fisket varte ikke mer enn 14 dager, så var det helt slutt. Lodde var det masser av hele tiden og den seg helt inn på hamnen og over alt mellom holmene .Været var ganske godt mens fisket stod på.

Gjesvær: Været var pent hele april måned, men ingen fisk hverken på line eller snøre. Lodden kom tidlig, omkring den 8. april, men der var ingen fisk å bemerke med den. Juksafisket tok til omkring den 8. mai. Det var ikke loddetorsk, men derimot torsk som seg ut fra fjordene. Den var stor og skråpet. Fisken stod nær land i ca. 20 favners dybde.

Kamøyvær og Skarsvåg: Lodden kom første gang under land den 1. april. Det var helt svart på juksa til tross for fisk nok som såes i store stimer på sjøen. Derimot var det bra fangster på garn helt til utgangen av april måned. Fisken stod i en dybde av 80—120 favner mellom Nordkapp og Helnes. Juksafisket begynte den 30. april og varte til omkring den 17. mai. Fisket var ganske bra, men svært kortvarig. Grunnen til at fisken begynte så sent å ta i på juksa måtte etter fiskernes mening være at den spiste seg full av lodde og ikke ville ta i på juksa før den ble tom i magen igjen. Juksafisket foregikk nær land på Kamøyfjorden mellom Nordkapp og Helnes. Fangstene på line var i år minimale, derfor var det i år ikke linedrift av betydning, idet fiskerne ikke fant det regningssvarende med slik drift på grunn av dyrt agn. Derimot ble det på slutten fisket ganske bra med kveite på kveitevad. Som agn ble nyttet småsei. Værforholdene var ganske bra i år, hovedsakelig sørlig og nordvestlig vind. Under juksafisket var det en del storm som hindret driften noe. Lodden forsvant helt omkring den 20. mai.

Honningsvåg: Værforholdene var meget stormende. Det var 34 sjøværsdager. Fisket foregikk på Gjesværhavet, Kamøyfjord og Porsangerfjord. Lodden kom første gang under land den 3.—4. mai og forsvant den 31. mai.

Kjøllefjord: Været var forholdsvis bra i hele vårsesongen. Med fisket var det dårligere på grunn av at fisken holdt seg meget oppe i sjøen. Det var forholdsvis meget fisk til stede. Fisken stod helt under land.

Mehamn: Lodden støtte første gang under land i de første dager av april og den var da i tette stimer helt under land. Det fulgte ikke fisk med lodden og fisket var smått helt til de første dager av mai da det ble tatt pent med fisk på juksa. Lodden forsvant etter hvert og var vekke omkring 15. mai. Av det oppfiskete kvantum er en god del tilført stedet av båter som ikke har vært innmeldt her, men stasjonert i andre vær.

Gamvik: Lodden stod lenge under land, men fisketilsig ute fra havet ble det ikke noe av. Det var kun et »skræl« med »gottfisk«.

Tyfjord: Det var delvis dårlig vær. Fisken stod fra 40 til 100 favners dyp.

Båtsfjord: Lodden støtte første gang under kysten omkring 20. mars, men det fulgte ingen fisk av betydning med lodden. De første juksafangster ble tatt omkring 20. april, men heller ikke da var det noe fart i fisket. Fisken stod på dypt vann. Været var ikke godt, og dette hindret også fisket som bedret seg etter hvert, men fangstene var ikke som en hadde ventet. Deltakelsen var heller ikke stor for Båtsfjord. Fiskerne meldte om større fisketyngde og det viste seg også at de båter som drev med garn hadde jevne og gode fangster. Omkring 5. mai var fisket godt i bakken, men trålerne var nærgående så det var vanskelig å sette redskapene der hvor fisken stod. Det ble også en del redskapstap for de som forsøkte seg. Lodden forlot land omkring 20. mai. og dermed var det en del fiskere som reiste hjem for å ruste ut for andre felter som Bjørnøya og håkjerringfisket utenfor kysten. Noen større båter ble igjen og disse hadde en del gode sjøvær på banken. Fra 10. mai var fisket hindret av uvær. Driftsmåten var som for tidligere år, men farkostene var gjennomgående i god stand. Det var ikke så få nybygg både av større og mindre båter.

Hamningberg og Syltefjord: Dårlig vær ødela begynnelsen av fisket. Fisken stod nær land.

Vardø: I de to første uker etter sesongens begynnelse var været bra, men dårlig fiske. De største fangster i dette tidsrom var opptil 2.000 kg for storskøyter på juksa. Garnfangstene var litt jevnere. Juksafisket foregikk på dypt vann, fra 50 til 70 favner. Lodden var til stede fra før sesongens begynnelse, og den fisk som ble tatt både på garn og juksa var meget loddesprengt. At fisken stod dypt fikk en også bevis for i og med de store trålerfangster. Fra 20. april satte det inn med kaldt og til dels stormende vær som så å si varte ut april måned, og de fangster som ble tatt på juksa i denne tid var små. Fra først i mai ble været bedre og fisket tok seg opp både på garn og juksa. Fisken begynte nå mer å gå oppe i sjøen samtidig som den kom nærmere land, og fiskerne mente nå å merke nytt fisketilsig (loddetorsk). Robåtene var i denne tiden jevnt lastet. Juksafisket ble likevel kortvarig. Omkring 20. mai var fisket slutt. Lodden forsvant også på denne tid. På snurpenot ble også tatt en del torsk. Den første notfangst ble tatt på Persfjord 9. mai og var på ca. 25.900 kg småfallen fisk. I dagene som fulgte ble det gjort flere kast og tilsammen ble tatt på not ca. 160.000 kg. Det var få båter som hadde virkelig store og brukbare nøter, ellers hadde nok kvantumet blitt større. De fleste fremmede fiskere reiste hjem ved juksafiskets slutt da disse kun var innstillet på dette fiske. Fra 25. mars tok bankfisket seg meget bra opp. En del bedring ble det også i bakkefisket.

Nær land var fangstene ubetydelige og hadde også vært det gjennom hele sesongen. Når en skal dra sammenlikning med i fjor, var den vesentlige forskjell den at garnfangstene var jevnt gode like til juksafiskets slutt og at lodden i år var lengere tid under land. Sluttelig at det i år i forhold til det øvrige fiskekvantum ble ilandbrakt lite hyse. Fra 10. juni får en si at driften var nærmest slutt.

Kiberg: Lodden ble første gang formerket omkring 26. mars, I den første halvdel av april var været meget ugunstig, da det stadig var kaldt vær med nordavind. Det var svær fisketyngde til stede men på grunn av værforholdene ble det ikke noe fart i fisket. I uken fra 19. april og utover tok juksafisket til og varte i nesten to uker. Dertil kom et meget godt garnfiske, men det var få båter som var rustet for dette fiske. Fisken stod svært høyt i sjøen, fra 15 til 50—60 favner, så juksafisket foregikk for det meste på 30 til 50 favners dyp. Siden det ikke ble noe varmere i været ville fisken ikke fløyte seg noe. Fisken stod nær land. Det ble formerket svær fisketyngde på ekkolodd. Ansamlingen ble av ekkoloddbåtene oppgitt til 35 favners tykkelse og stod fra 15 favner til havflaten. Fisken stod på Storskjærlykten i sør og Hornøy fyr i nord. Det var meget lodde til stede og den forsvandt herfra omkring 24. mai. Den beste uke for linefisket var fra 10. mai, da det ble oppfisket 163.000 kg torsk. Fisken var i den første tid meget stor og fet. For øvrig holdt linefisket seg noenlunde hele tiden. Der ble fra 1. juni fisket ganske bra på Østbanken, men der var mindre enn i bakken. Sluttkvantumet lå på nesten det dobbelte av det i fjor oppfiskete kvantum. Omsetningen av fisk foregikk utmerket. Fisken kom hurtig i salt og på hjellene da det var bra tilgang på arbeidsfolk under hele fisketiden. Det har ikke forekommet noe uhell av noen art, ei heller har det vært noen forstyrrelse på land. Ingen forelegg er utferdiget. I siste halvdel av april driftet en del båter med kveitevad og storline. Det ga et meget bra utbytte da det er et meget godt fiskefelt ca. 2 nautiske mil av Kibergnes i s.s.o. retning og henimot Storgrunnen og Nordfargrunnen. Dette felt har vært å betrakte som et gullfelt hva kveitefisket angår. Nå er feltet oppdaget av utenlandske trålere som driftet der i 2 uker. Disse trålere forvoldte stor skade for en del fiskere som mistet nesten alt bruk. De ble satt ut av fisket en god stund da driften måtte legges om fra vad til line. Det har ikke tidligere vært trålet på dette felt. Fjorten dager etter at trålerne forsvandt ble det foretatt fiskeforsøk med vad, men det ga ikke fangst av betydning. Fiskerne mente at dersom det ble trålet der til høsten, har fiskerne her ikke noe å gjøre på sjøen, iallfall ikke dem som drifter med mindre båter, da det er dette felt som alltid har vært nyttet som høstfiskeplass.

Grense Jakobselv: I sesongen var det stadig nordlig og nordvestlig vind, og den er pålandsvind for dette sted. Med de små åpne robåtene som nyttes her, ble fisket meget hindret.

Skreifisket i Troms.

Hovedsakelig på grunn av uvær under det beste fiskeinnsig ble det for Troms bare ilandbrakt vel halvparten av den skreimengde som var notert for foregående år. Samlet fangst var 9.912 tonn sløyd fisk (1947:

18.131 tonn). Verdien av fangsten inklusive biprodukter var 4,3 mill. kr. Gjennomsnittsprisen var 354 kr. pr. tonn (1947: 337 kr.). Deltakelsen var større enn i 1947. Det deltok 1.933 mann og 274 farkoster (1947: 1.749 mann og 300 farkoster).

Oppsynet for Hillesøy—Øyfjord ble satt 19. januar og for Berg og Torsken 26. januar. Deltakelsen var minimal i januar på grunn av agnmangel. Det ble heller ikke tatt større fangster på garn. Været i februar var godt helt til den 20., og fisket ble i denne tiden drevet av samtlige farkoster. Agnforsyningen var nå helt tilfredsstillende, og det var godt utbytte for linefiskere. Fiskerne var meget fornøyd med den islandssild som ble levert til agn. Linefangstene var gjennomsnittlig på 18—20.000 kg. Garnfisket var mindre godt. I slutten av februar ble fisket hindret av uvær som varte til ut mars. Det var kuling, storm og delvis orkan og bankfisket ble hindret totalt. For Hillesøy og Gryllefjord ble det driftet, men utbyttet var dårlig. Noen dagers opphold i midten av mars ga høve til drift på Nygrunnen. Det ble ikke tatt store fangster, og fisketyngden som hadde vært stor i januar og februar hadde nå avtatt. Fiskerne hadde store tap på agn som ble ødelagt på grunn av dårlig lagringsplass i fiskeværene. Det forekom også store tap av bruk. Værforholdene i april var dårlige. En del av fiskeflåten fortsatte driften etter påske, men uten nevneverdige resultater. Da fisket ikke tok seg opp, ble oppsynet hevet for Berg og Torsken 12. april og for Hillesøy 17. april.

Lensmannen i Skjervøy skriver om fisket:

»Torskefisket begynte i januar og varte til omkring 13. mars. Belegget var fra 6 til 32 lineskøyter foruten noen mindre båter, samt opptil 19 garnskøyter. Fiskebrukene var nå kommet i bedre stand, således et nytt fiskebruk i Akkarvik på Arnøy. Det var en tid ganske stor fisketyngde til stede, men været var mindre bra og dette gjorde at partiet ble litt mindre en i 1947 til tross for et langt større belegg av båter og langt bedre omsetningsforhold. I de første dager av mars var det også flere båter som hadde brukstap på grunn av uværet.«

I Berg og Torsken oppsynsdistrikt ble oppfisket 3.677 tonn skrei (1947: 6.786 tonn). Lensmannen i Berg skriver:

»I januar måned var fisket helt mislykket som følge av agnmangel. Akkaren uteble i år og den sene tilførsel av storsild må for en stor del ha skyld i det dårlige utbytte av årets fiske. Fiskerne kom forholdsvis tidlig, men fiskerne var avskåret fra drift på grunn av agnmangel. Ukepartiet i uken som endte 9. februar var 742.602 kg og i uken som endte 16. februar 449.082 kg, men fisket avtok snart, slik at ukepartiet for uken som endte 22. mars utgjorde bare 90.000 kg. Resultatet av årets fiske må betegnes som meget dårlig om en da ikke kan si at det var helt mislykket. Belegget var 100 farkoster og 555 mann. Det var i alt 21 landkjøpere«.

Skreifisket i Vesterålen og på yttersiden av Lofotøyene.

På hele strekningen Andøya—Borge ble brakt i land 12.994 tonn mot 25.637 tonn i 1947. Fisket for Andøya oppsynsdistrikt var meget stormhindret. Det var 39 hele og 8 delvise sjøværsdager i sesongen. De beste fangster ble tatt i tiden fra 25. januar til 22. februar. Fisket ble avsluttet 18. april. Samlet kvantum var 1.559 tonn (1947: 4.130 tonn). Det deltok 42 garnbåter og 19 linebåter med i alt 428 manns besetning. Utbyttet for Øksnes og Langenes oppsynsdistrikter var 4.597 tonn (1947: 7.748 tonn). Fisket tok til 15. januar og varte til 3. mai. Den beste fiskeuken var fra 14. til 21. februar. I Nyksund skaffet vannforsyningen store vansker. I omkring en måned var fiskeværet uten drikkevann, og fiskerne holdt da på å forlate været til tross for at fisket var godt. Belegget var 138 farkoster og 1.023 mann. Også for Bø var sesongen dårlig med ujevne og relativt små fangster. De beste fangster ble gjort på Ytteregga. Skreifisket begynte å ta seg opp i uken som gikk ut 10. januar med fangster på opptil 440 kg. Fisket var best i tiden fra 8. til 28. februar med størst utbytte for uken fra 15. til 21. februar da ukefangsten var 622 tonn. Sesongen ble avsluttet i første halvdel av mai. Samlet fangst for Bø utgjorde 3.190 tonn (1947: 5.342 tonn) og største belegg var 157 farkoster med 975 mann. For Borge tok fisket til noe senere og varte til 23. april. Det beste fiske foregikk i tiden 7. februar til 27. mars. Deltakelsen var 115 båter med 850 mann. Det ble ilandbrakt 2.211 tonn (1947: 5.832 tonn).

Lofotfisket.

Det samlete fangstutbytte utgjorde 70.961 tonn sløyd fisk til en verdi, inklusive biprodukter, av 28,5 mill. kr. (1947: 145.316 tonn og 54,3 mill. kr.). Sammenliknet med fjorårets mengdeutbytte må denne sesongen regnes for mislykket. Fangstmengden lå også godt under gjennomsnittsutbyttet for 1930-årene. Gjennomsnittsprisen steg fra 297 kr. pr. tonn til 321 kr. pr. tonn sløyd fisk.

Oppsynet som ble satt 30. januar, var i kraft til 25. april. Fisket var dårlig helt til slutten av februar da fangstene ble litt bedre. Det var i denne tiden mye landligge på grunn av uvær, særlig for juksafiskerne. Det dårlige været holdt seg helt til begynnelsen av april. Fisket tok seg da straks opp, og den 10. driftsuke, som endte 3. april, ga det største utbytte på 14.214 tonn. Det var nå en hel del som sluttet fisket for å dra hjem, og neste uke ga bare 4.888 tonn.

Deltakelsen var litt mindre enn i foregående sesong. Det deltok 19.247 mann og 3.985 farkoster mot 20.541 mann og 4.304 farkoster i 1947. Tilførselen av agnsild var rikelig. Derimot var agnskjelltil-

gangen langt mindre enn etterspørselen. Avsetningsforholdene var gode.

Øst-Lofoten hadde 7 hele og 6 delvise landliggedager og Vest-Lofoten 6 hele og 10 delvise landliggedager. For en beskrivelse av fiskets forløp fra uke til uke vises til Lofotberetningen 1948 (Årsberetning vedkommende Norges Fiskerier 1948 — Nr. 1).

Skreifisket i Salten og Helgeland.

Den samlete fangstmengde utgjorde 578 tonn sløyd skrei. Resultatet lå betraktelig under fjorårets fiske, da det ble tatt 829 tonn. Deltakelsen var mindre enn i 1947; det deltok 484 mann og 154 farkoster mot 524 mann og 165 farkoster i 1947.

I innberetning for Myken og Valvær skriver lensmannen i Rødøy:

»Oppsynet trådte i virksomhet 21. januar og ble hevet 20. mars. Fisket var delvis hindret av stormfullt vær, men det forekom ikke ulykker av noen art og sunnhetstilstanden var god. Det var liten fisketyngde til stede, men god tilgang på bruk og olje. Utbyttet ble dårlig. Fiskepartiet utgjorde 127 tonn. Det deltok 16 båter med 66 mann«.

Om fisket for Selvær og Træna skriver lensmannen i Lurøy:

»Vinterfisket for 1948 begynte med seifisket for Selvær. Fisket var bra i januar og ga et kvantum på 245 tonn sei. Skrei var det mindre av. Fangstmengden i januar utgjorde ca. 15 tonn og uten det gode seifisket ville driften ikke ha lønnet seg. I annen og tredje uke av februar ble det litt bedre med skreifisket, slik at kvantumet den 26. februar var kommet opp i 115 tonn. Været begynte da å bli dårlig, og fisket for Træna i mars ble hindret av uvær. Det ble tatt en del skrei på line for Træna i mars og april og en del på garn slik at det samlete kvantum for Selvær og Træna kom opp i 160 tonn. Sist i februar og først i mars sluttet de fleste garnskøyter for Selvær og reiste til Lofoten. Det var også flere linefiskere enn tidligere som ville forsøke lofotfisket. Dette kom av at en del farkoster fra Træna hadde oppnådd gode resultater på lofothavet i 1947 og det var nå flere som ville prøve det samme.«

Skreifisket i Nord-Trøndelag.

Det stormfulle vær i siste halvdel av februar og i nesten hele mars sammen med den reduserte deltakelse må ta skylden for et dårlig fangstutbytte. Det ble i alt tatt 183 tonn skrei (1947: 325 tonn, 1946: 496 tonn). Det deltok 106 farkoster og 297 mann mot 127 farkoster og 334 mann i 1947.

I en innberetning for Vikna skriver oppsynsbetjent J. E. Løvmo:

»Omkring midten av februar ble det gjort forsøk med line både for Sørgjeslingan og for Nordøya—Skjærvær, og det ble tatt fangster på 70—170 skrei. Det så således ut til at det var oppsig av skrei for værene. På grunn av liten deltakelse var forsøkene få og lite omfattende. For

Tabell 17. *Skreifiskeriene 1942—48.*

År	Sløyd skrei i alt	Av dette saltet	Av dette hengt[1]	Av dette brukt fersk	Lever	Rogn	Samlet verdi-utbytte[2]	Antall far-koster	Antall mann
	tonn	tonn	tonn	tonn	hl	hl	1000 kr.		
				a. Lofotfisket.[3]					
1942	78 949	29 911	20 189	28 849	70 490	47 451	28 351	3 678	16 260
1943	57 863	7 946	6 501	43 416	42 780	36 153	21 360	3 343	15 788
1944	84 155	24 069	11 694	48 392	78 143	52 071	32 568	4 415	16 728
1945	67 716	20 419	15 911	31 386	74 146	38 698	28 326	4 051	16 150
1946	128 153[4]	77 690	39 711	10 417	153 613	63 642	43 803	4 605	21 517
1947	145 316	86 360	44 637	14 319	155 535	49 372	54 313	4 304	20 541
1948	70 961	43 339	10 499	17 123	69 820	34 006	28 475	3 985	19 247
				b. Skreifisket i Troms fylke.					
1942	7 199	2 170	134	4 895	5 165	3 763	2 525	317	1 404
1943	5 056	457	21	4 578	2 566	3 183	1 813	286	1 376
1944	3 324	228	1	3 095	2 774	2 387	1 259	188	698
1945	3 719	576	23	3 120	2 564	2 269	1 375	222	922
1946	12 461	9 327	505	2 629	9 746	7 710	4 152	371	1 632
1947	18 131	10 327	199	7 605	17 060	9 856	7 435	300	1 749
1948	9 912	4 706	164	5 042	9 854	5 513	4 317	274	1 933
				c. Vinterfisket i Finnmark fylke etter nyttår.[5]					
1942	5 471	1 579	121	3 771	3 485	937	1 734	1 213	3 761
1943	5 017	275	16	4 726	3 038	871	1 665	884	2 778
1944	3 967	474	55	3 438	2 049	1 033	1 265	955	2 973
1945	—	—	—	—	—	—	—	—	—
1946	1 531	859	398	274	823	297	437	439	1 132
1947	11 346	7 537	1 340	2 469	6 812	1 499	3 774	923	3 066
1948	11 042	4 888	815	5 339	9 536	1 966	4 312	887	3 612
				d. Skreifisket i Nordland utenom lofotfisket.[6]					
1942	14 919	3 862	1 804	9 253	12 765	7 793	5 414	1 431	5 804
1943	11 701	2 596	1 040	8 065	9 160	5 225	4 465	1 454	5 507
1944	13 406	2 899	1 198	9 309	13 154	7 608	5 452	1 009	4 185
1945	12 933	2 128	1 840	8 965	14 954	7 803	5 385	817	3 884
1946	22 255	10 825	3 719	7 710	24 408	12 563	8 261	753	3 378
1947	26 679	14 107	5 077	7 494	27 453	12 688	10 945	695	3 723
1948	13 649	4 780	1 614	7 255	13 615	7 661	6 005	684	3 775
				e. Skreifisket i Trøndelag.					
1942	1 472	7	—	1 465	921	591	904	721	2 352
1943	2 583	125	4	2 454	1 335	935	1 456	1 148	3 319
1944	2 940	5	—	2 935	2 183	2 117	1 809	899	2 939
1945	2 735	15	—	2 720	2 102	1 756	1 686	884	2 997
1946	2 429	114	3	2 312	2 280	1 870	1 278	824	2 594
1947	1 706	78	6	1 622	1 596	1 068	957	590	1 840
1948	1 012	91	6	915	910	572	561	591	1 615
				f. Skreifisket i Møre og Romsdal.					
1942	3 006	63	—	2 943	2 636	689	2 217	1 576	4 849
1943	2 548	71	—	2 478	2 075	593	1 759	1 566	4 763
1944	4 605	46	—	4 559	3 587	1 280	3 119	1 715	5 542
1945	7 138	786	—	6 352	6 783	2 376	5 031	1 998	6 057
1946	4 658	1 241	—	3 417	4 353	1 834	2 458	1 241	4 287
1947	2 737	216	—	1 521	2 444	596	1 508	749	2 769
1948	3 976	80	—	3 896	2 016	645	2 122	870	2 629

[1] Vesentlig rundfisk men også noe rotskjær. [2] Verdien av melke og hoder medregnet. [3] I oppsynstiden og oppsynsdistriktet. [4] Herav 335 tonn anvendt til guano. [5] Alt som ble fisket i tiden fra 1. januar til oppsyn med vårtorskefisket ble satt. [6] Omfatter skreifisket i Vesterålen og yttersiden, i Ofoten, Salten og på Helgeland samt skreifisket i Lofoten utenom Lofotsesongen. Angående de enkelte distrikters betydning henvises til grunntabellene.

Sørgjeslingane ble forsøkene gjort vest for Nylandsskjæret og for Nordøya —Skjærvær på Røra. Noe oppsig av skrei på råsene forekom ikke, og da været i siste halvdel av februar og helt til 26. mars var mer enn alminnelig vedvarende stormfullt, ble det ytterst få sjøværsdager. Da dertil deltakelsen i fisket var minimal, var det vanskelig å følge fiskens sig. For Sørgjeslingan ble det i mars—april overhode ikke tatt fangster av skrei av nevneverdig betydning. For Nordøya og særlig for Skjærvær ble det etter påske et lite oppsving i fisket, men likevel ikke så mye at det ble noe utbytte av betydning for fiskerne. Været får ta en vesentlig del av skylden. Under gunstigere værforhold ville sikkert utbyttet for de ytre vær blitt betydelig bedre. For de ytre vær fortsatte flere med rusedrift helt til over påske, og de som driftet med smågarn, line og snøre berget noe av den som levendefisk. I det hele har dette fisket kastet best av seg for utøverne. Det drives på innelukkete felt og er ikke så avhengig av været.

Deltakelsen i fisket var 263 mann og 95 farkoster mot 334 mann og 127 farkoster i 1947. Når deltakelsen er minket som skjedd, så er grunnen den at de mange dårlige år har bevirket at få fiskere reiser ut til forsøk. Dertil kommer at det rike lofotfisket i de senere år har fått flere og flere fiskere til å søke dit«.

For Flatanger ble det heller ikke i år iverksatt noen oppsynsordning, og skreifisket i dette distrikt ble også i denne sesong fullstendig mislykket. Det ble i alt oppfisket 10,5 tonn. Deltakelsen var liten.

Skreifisket i Sør-Trøndelag.

Fangstutbyttet av skrei for Sør-Trøndelag ble 829,8 tonn til en verdi, inklusive biprodukter, av 462.183 kr. (1947: 1.380,7 tonn og 777.205 kr.). Gjennomsnittsprisen gikk ned fra 481 kr. pr. tonn sløyd fisk til 471 kr. pr. tonn. Deltakelsen var mindre enn i foregående år, 1.318 mann og 485 farkoster mot 1.506 mann og 463 farkoster i 1947. Fangstene for de fire oppsynsdistrikter i fylket var: Halten 24,7 tonn, Sula, Bogøy og Mausund 295,4 tonn, Kya og Humlingvær 218,7 tonn og Titran 145,4 tonn. For de fire oppsynsdistrikter tilsammen utgjorde fangsten 684,2 tonn (1947: 1.200 tonn).

Oppsynsbetjenten for Sula, Bogøy og Mausund skriver:

»Oppsynet trådte i kraft 3. februar og ble avsluttet 12. april. I fisket har deltatt 303 mann fordelt på 74 motorbåter og 2 robåter (1947: 444 mann, 101 motorbåter og 9 robåter). Deltakelsen i fisket blir således den minste i de siste 20 år og kommer bare opp i en tredjedel av belegget i 1930. Det var stasjonert 4 fiskekjøpere på land og 3 på havnen i hele distriktet.

Det synes slik at flukten fra fiskeriene fortoner seg i likhet med flukten fra jordbruket til tross for at prisene på fiskeproduktene må betegnes som tilfredsstillende. En av de vesentlige årsaker til det må nok søkes i at fiskerne mangler tidsmessige båter og redskap til å drive rasjonelt fiske.

Distriktslegen i Frøya har i oppsynstiden fungert som fiskerilege ved å holde kontordag på Sula hver tirsdag, en ordning som ikke kan betegnes som helt tilfredsstillende. På Sula er det nå oppført en sykestue hvor det under fisketiden er stasjonert en sykesøster som utfører et meget godt arbeid. På Sula har staten oppført en stor og tidsmessig rorbod; en av de rorboder som før var på stedet er også satt i god stand, så behovet er dekket for lang tid fremover. De offentlige brønnanlegg på Sula og Mausund er, når ubetydelige reparasjoner blir foretatt, i bra stand.

På land og på kaiene har ro og orden vært helt tilfredsstillende. Det er ikke utferdiget noe mulktforelegg. «

Skreifisket i Møre og Romsdal.

Fangstmengden i siste sesong lå noe over det som ble tatt i foregående år, men resultatet må likevel karakteriseres som dårlig. Det ble i alt tatt 3.976 tonn sløyd skrei som, inklusive biprodukter, hadde en verdi av 2,1 mill. kr. Gjennomsnittsprisen var 496 kr. pr. tonn sløyd fisk mot 486 kr. pr. tonn i 1947. Fangstmengden i 1947 var 2.737 tonn og 4.658 tonn i 1946. Om forløpet av fisket viser en til nedenstående beretning fra oppsynssjefen i Møre og Romsdal og til rapportene fra oppsynsbetjentene i de enkelte fiskevær.

Beretning av oppsynssjef Andr. L. Giske:

»De første forsøk etter torsk ble gjort i midten av januar måned. For Ona, som vanligvis er det fiskevær hvor de første fangster blir tatt, viste det seg at der i år var små forekomster av torsk på Landmedbakken. På grunn av at storsilda tok inn under land langs hele kysten ble det vanskelig å sette faststående redskaper på de vanlige fiskeplasser da en fryktet for at de kunne bli ødelagt av sildedriverne. Etterhvert som sildefisket tok av gikk de større båter over til torskefisket, men da der i de siste år har vært godt fiske på Lofoten gikk en stor del av flåten dit. I mars måned var der bra med fisk til stede for Fellesdistriktet og på Onahavet, men været var i hele måneden meget ulaglig og hemmet driften i stor grad. For Søre Sunnmøre var der en tid godt med fisk til stede, særlig i Sande oppsynsdistrikt, men fisken stod oppe i sjøen, og da været bedret seg, var den forsvunnet. For Nordmørsværene var tilsiget av torsk lite under hele sesongen. For Borgundfjorden tok fisket seg godt opp i februar, og holdt seg bra ut sesongen.

Som helhet må utbyttet av årets fiske ansees som mislig over hele distriktet — unntatt i Borgundfjorden hvor fisket var bra. Årsaken hertil må i første rekke tilskrives det vedvarende ugunstige vær under beste fisketiden.

Deltakelsen i fisket var 793 båter med en samlet besetning på 2.432 mann, mot 706 båter med 2.553 mann i 1947«.

Tekstlige rapporter fra oppsynsbetjentene i de enkelte distrikter:

Sande: Torskefisket for Sande ga i år dårlig utbytte. Der var en tid meget fisk til stede på de vanlige fiskeplasser, men da den stod oppe i sjøen var den vanskelig å få tak i. Enkelte båter, som hadde garn ute,

fikk opptil 400 stk. torsk på 20 garn. Fra første dager i mars satte det inn med kuling og tung sjø som så å si hindret alt fiske til 2. april. Da endelig været ga seg, viste det seg at fisken var forsvunnet. Der var også bra med sei til stede nord for Sandsøya. Orden på sjø og land var god.

Herøy: Torskefisket i Herøy ble i år dårlig. Som vanlig fortsatte vintersildfisket langt ut i mars. Deltakelsen i torskefisket ble som ventelig liten. Bare noen små båter deltok i sistnevnte fiske. En merket så å si intet til skreien før det led nokså langt ut i mars. Da ble det en kort tid bra fiske for de som deltok. Men så satte uvær inn, og satte en stopper for fisket. Da uværet og påskehelgen var forbi, synte det seg at fisken var borte. Sesongen ble kort og utbyttet av fisket dårlig. De større båter som ennå har noen torskegarn fant det ikke umaken verdt å delta slik som forholdene var. Fisken var i år både stor og fet, den holdt en vekt på opptil 4 kg sløyd, og fettprosenten opptil 55 %. Her ble i år oppfisket i alt 58 700 kg, hvorav 4.500 kg ble saltet, 51.500 kg solgt fersk, 2.700 kg til hjemmebruk. Det ble i år ikke direkte tap på vegn, men en del ble ødelagt av uvær. Orden på sjø og land var god.

Ulstein: Fiskarane har dei seinare år havt lite interesse for torsken i februar månad, då silda plar gjeva betre utbytte. Og i år då her var slik veldig sildetyngde som ingen har sett maken til, vart interessa for torsken endå mindre. Alle båtane som var so store at dei kunde driva etter silda, var med der til ut i mars. Båtane som var for små til sildedriving byrja ikkje etter torsken før sist i februar. Dei kunde ikkje våga seg ut på dei vanlege felt då der var so mykje sildevegn i sjøen, men måtte halda seg inn ved øyane. Der var lite fisk, som vanleg ei 60—90 for natta. Fyrste delen av mars minka sildefiske av og sildebåtane skifta vegn. Nokre reiste til Haugesund med botnagarn etter silda, andre byrja etter torsken her. Noko serleg stor fisketyngde var det ikkje, men der var ein del fisk, opptil 3—400 stk. på Goksøyrvika og stor og fin fisk. Været hindra ein god del dei tvo beste fiskevikone. Nordanfor Grassøya ved Vallafluda og i Storesøyla var godt fiske, men det varde berre ei vike so var fisken vekk. Dei største båtane heldt seg for det meste utenfor Djupet i Hammeren. Torsk var der lite av, men mykje sei og lyr, opptil 700 stk. Ein må rekne torskefiske i Ulstein oppsynsdistrikt i det store og heile for eit magert år. Færingane som dreiv inn under land ved Ulstein og Skjeide hadde seg eit godt år, dei hadde opptil 50 stk. for natta. Utbytte vart på 34 båtar med 109 mann berre 52.600 kg. Mest all fisken vart seld fersk i år og, berre 3.4 kg vart salta. Vegnskade var det svært lite av i år, men fiskarane manglar vegn. Hjå fiskarane var det god orden og forståelse i heile vinter både på sjø og land.

Giske og Vigra: I tiden fra oppsynet ble satt 2. februar var torskefiskarane opptatt med sild, seifiske og snurrevadfiske. En fikk snart fornemmelse av torsk på seisnøre. Silda var kommet inn på torskebankane og det ble godt sildefiske nord om Stad både på garn og snurp. I midten av februar ble det utsatt torskegarn og det viste seg god fornemmelse med fangster fra 900—1200 kg torsk og en del sei. Men der ble så mykje sildegarn, både driv- og fastegarn på de vanlige torskeplassene at det var vanskelig for torskefiskarane å få komme til. Fra

første uken i mars ble det satt torskegarn, men været var utrygt og det ble således liten deltakelse; uværet økte stadig på like til påske. Fra 10. mars til 23. mars var det beste fisketiden, garn fra 900—3600, snøre 150—600 kg. På grunn av storm og stor sjø søkte sild og fisk på dypet. Småbåter med pilk og snøre kunne dra torsk over hele Breisunddjupet, fra Lestaskjæret til øst om Kvitneset. Etter påske ble det bra sjævør, men fisket tok suksessivt av her i Fellesdistriktet. Således fortsattes fisket med garn, line og snøre inntil oppsynet ble hevet. Det oppfiskete kvantum torsk ble av hjemmeværende motorbåter i Giske og Vigra oppsynsdistrikt tilført Fordelingskontoret i Ålesund og medtatt i oppgaven for Ålesund oppsynsdistrikt. Her var innmeldt 29 motorbåter med 178 mann. Deltakelsen i år var mindre enn fjorårets.

Borgund: Oppsynet ble i år satt i kraft tirsdag den 3. februar kl. 12 og samtidig tok vedtektene i Borgundfjorden til å gjelde. I Borgundfjorden var der innmeldt 69 båter med 168 mann og i løpet av første uke av februar var det ubetydelig fiske. Fisket tok seg imidlertid opp etterhvert, og i slutten av februar var det bra fiske, helt opp til 1.100 kg på båten, likeså i mars. I Borgundfjorden spiller været mindre rolle enn ute på havet, og det var således bare 2 landliggedager i fjorden. Der var innmeldt 338 båter med 676 mann, og det oppfiskete kvantum er 1.689.320 kg. På slutten av sesongen var fisket best i Hessafjorden, slik at en del motorbåter også brukte der. Fangstene var flere ganger oppe i 400 stk. Av det oppfiskete kvantum er 1.457.300 kg anvendt til eksport og 212.200 kg til hermetikk. Til hjemmebruk er anvendt 19.820 kg. Ordenen på sjøen var stort sett god. Oppsynet ble hevet onsdag den 14. april.

Ålesund: Oppsynet ble i år satt i kraft den 3. februar kl. 12 middag og til denne tid var her i Ålesund innmeldt 9 båter med 36 mann. Fiskerne var fremdeles opptatt med sildefisket, silden tok inn under land og snurperne og likeså driverne gjorde gode fangster. Det var bra vær og fisket var bra for sildens vedkommende. Torskefisket var til å begynne med best i Borgundfjorden, men i løpet av mars måned var der torsk til stede ute på bankene, Været var dårlig og som følge derav ble torskefisket betydelig mindre enn ventet i år. I første del av mars måned var det sjelden sjøvær ute på bankene hverken for garn eller line, likeså i midten av mars. Flere av motorbåtene ble henvist til å bruke i Hessafjorden og ute i leia, og der var det trangt om plassen for flere setninger pr. båt, så fisket ble herved hemmet. Mot slutten av sesongen ble der gjort en del forsøk med line, og fangstene var fra 100 til 350 stk. torsk. Dessuten var det noen linebåter som drev kombinert torske- og bankfiske, men fangstene var heller små. Der var i alt innmeldt 42 motorbåter med 140 mann. Det oppfiskete kvantum er 830 300 kg som er anvendt således. Til eksport 750 900 kg, til hermetikk 58.700 kg og til hjemmeforbruk 20.700 kg. Orden på sjøen var god, oppsynet ble hevet onsdag den 14. april.

Ulla: Også i år da oppsynet ble satt for Møre fylke var de fleste fiskere sterkt opptatt med sildefisket. Det usedvanlig gunstige vær og det enestående rike sildefiske var medvirkende til at interessen for torskefisket var liten i februar måned. De enkelte forsøk med torskegarn ga som sedvanlig på denne tid små fangster av skrei, liksom de kostbare redskaper og den forholdsvis dyre drift under risikable forhold virket

lite oppmuntrende. Tross i at redskapssituasjonen har bedret seg en del var troen på rikt torskefiske så svekket at selv velutrustete garnfiskere tok seg rom på dampskip for a deltå i sildefisket, og lot båt og redskaper ligge, hvilket også ga langt rikere utbytte. Da sildefisket ebbet ut for drivgarnflåten først i mars måned gjorde disse seg klar til lofottur. De siste års rike utbytte fra lofothavet har virket stimulerende på deltakelsen, så i år reiste alle større motorbåter, som var rustet med garnbruk, dertil. Men i år kom også skuffelsen for de fleste, idet mange båter kom hjem igjen uten å ha hatt bruk i sjøen. Med mars kom også omslaget i været, med sterk kuling til storm, hermed sterke strømsetninger som umuliggjorde effektiv drift. Særlig i midten av og i siste halvdel av mars måned, som er den beste fisketid, var driftstilhøvene helt umulige. Det forekom da at garnbruk ble stående fjorten dager i sjøen med mye fisk i. Fisken var helt råtten. Dette bekreftet at der i denne tid hadde streifet en større fiskestim over feltet. Da det var mest mindre motorbåter som deltok i fisket, kunne disse ikke drifte så sterkt som større båter ville ha gjort. Resultatet ville da uten tvil blitt langt bedre. Under og etter påskeuken, da været bedret seg, hadde fisken forlatt feltet og videre drift ble innstillet. Mislykket fiske med garntap for deltakerne ble således årets resultat i vårt værhårde og utsatte fiskedistrikt.

Ona—Bjørnsund: I tiden da oppsynet trådte i kraft den 3. februar var det drevet forsøksfiske med garn av en del mindre dekkete motorbåter, som ikke deltok i det da pågående sildefiske, men fangstene var små og det viste seg å være liten fisketyngde på landmedbakken enda. Trass i at en i hele februar måned var begunstiget av det beste bruksvær var fangstene små og en fikk forståelse av at det var mindre innsig av skrei enn i de par foregående år. Det var således lite fisk å merke på snøre også. Fangstene på garn varierte fra 100 til 800 kg torsk pr. trekning på båten. I de første dager av mars satte det inn med ruskevær, for det meste sydvest kuling, som fortsatte i hele mars. Den beste måned for skreifisket gikk med dette tapt for fisket. Ved forsøk med lite garnbruk i midten av mars viste det seg å være bra innsig med skrei. En fikk fangster på 13—1400 kg torsk på to stubbsetninger. I første halvdel av april bedret været seg noe, og det ble satt i gang rasjonell drift. Fangstene på garn var på opptil 2.600 kg torsk på hel trekning på båten. På line var fangstene opptil 2.000 kg torsk på båten. Det oppfiskete kvantum ble det minste siden 1943. Belegget av båter var også det minste i manns minne. Totalkvantum med oppfisket skrei ble 147.262 kg. Anvendt til salting 19.582 kg, eksportert fersk 123.680 kg, brukt heime 4.000 kg. Belegget av båter var 26 med 156 mann. Ordenen på land og sjø var god. Ingen anmeldelser til oppsynet.

Bud—Hustad: Ved oppsynets ikrafttreden 3. februar var det på grunn av det gode vær noen mindre båter som allerede hadde begynt fisket både med garn og snøre, og fangstene for disse båter var ikke så verst. Den 12. februar ble det forsøkt med line, fangsten ble kun 200 kg. Fra midten av måneden var været mindre godt — flere dager helt landligge, og dette hemmet fisket meget. 15. mars ble de første torskegarn utsatt. Det ble liten fangst, på nattgarn ca. 500 kg. Fortsatt dårlig vær og lite fiske før påske. Over påske bedret været seg, og nå tok fisket seg opp både på garn og line. Dog var fangstene på

garn svært ujevne, fra 500—1500 kg og på line opptil 2.100 kg. Fiskerne fanget agnsilden selv, da den gikk helt inn til land. Fiskekvantum i år 214.000 kg. Innmeldt til oppsynet 59 båter med 271 mann. Orden på sjø og land har vært god.

Honningsøy—Årsbog: Etter at skreifisket nå i flere år har slått feil for dette distrikt, var både interessen og deltakelsen fra begynnelsen av nokså liten. Det er fremdeles storsildfisket som har den største interesse, og de som hadde så pass båter og utstyr, fortsatte med dette gjennom hele sesongen. Et par garnbåter og noen mindre linebåter gjorde enkelte forsøk etter skrei i førstningen, men det viste seg at det praktisk talt ikke var skrei å få helt til 30. mars. Da tok fisket seg opp så utbyttet av fisket for de som deltok må sies å være bra. Det oppfiskete kvantum utgjør 128.500 kg og ble for det vesentligste eksportert fersk til en pris av 50 øre pr. kg. Det var innmeldt til oppsynet 31 båter med tilsammen 120 mann. Av disse har 12 båter drevet med garn og 14 båter med line, 5 båter med snøre. Det ble ikke utferdiget mulktforelegg. Fremferd på sjøen var god.

Kristiansund—Grip: Da oppsynet ble satt den 3. februar var en del båter i drift med garn etter seien. Dette fiske, som foregår i januar og februar, ga også i år et bra utbytte for de flestes vedkommende, takket være ikke minst det gode driftsvær fra nyttår og utover til slutten av februar. Deretter hadde en rusket vær og en hel del landliggedager nesten sesongen ut. Omkring midten av februar begynte en å merke en del torsk sammen med seien. Ute på det vanlige felt fantes nesten ikke fisk før henimot slutten av sesongen, og da helst på line og snøre. De beste fiskeukene her for distriktet var uken før 23. februar og uken før 12. april. Sluttresultatet må bli å regne for under et middelsår, og totalkvantumet utgjør 157.340 kg. Deltakelsen var også en god del mindre enn den pleier å være. Der var innmeldt 28 båter med 103 mann. Noen overtredelser eller anmeldelser har ikke forekommet.

Nord- og Vestsmøla: Så dårlig som det har vært med torskefisket i år har det sikkert ikke vært på mange år. Det dårlige været som har vært i vinter får vel ta en del av skylden for det forholdsvis beskjedne resultat som vintertorskefisket ga. Men gamle fiskere mente at det var særlig lite fisk til stede, så noe kvantum kunne en ikke vente seg. Dette var uttalelser som en kunne høre av de mest erfarne fiskere allerede tidlig på vinteren. Sin teori begrunnet de med at når det ikke var fisk til stede på visse plasser når innsiget skulle være, kunne det ikke bli noe fiske av betydning, og det viste seg at deres spådommer holdt. En skal få opplyse at den tid som skulle være den aller beste, gikk helt bort med total landligge. Ellers var det mye delvis landligge. Hva deltakelsen angår så må den betegnes som enestående liten. For eksempel kan nevnes at for fiskevær som Hallarøy og Ringsøy i Vestsmøla oppsynsdistrikt, som tidligere var betegnet som de store fiskevær med stor deltakelse av tilreisende fiskere, har det i år ikke vært en eneste tilreisende fisker. Dertil kommer at fiskeværenes stedlige beboere har gått over til andre fiskerier, og da særlig til storsildfiske.

Av bruksbåter har det i år drevet i alt 7 garnbåter som har drevet på feltet ut for Veidholmen. Utbyttet for garn må også betegnes som slett, da ruskevær med mye landligge i den tid som absolutt skulle være

Tabell 18 a. *Vintersildfisket 1939—48.*

Fylke hvor oppfisket 1948	Mengde hl	Verdi kr.	Gj.sn. pris pr. hl kr.	Fangsten delt etter fangstmåte		
				Garn hl	Landnot hl	Snurpenot hl
Vest-Agder ..	25 363	322 790	12,73	25 363	—	—
Rogaland	2 474 534	31 608 743	12,77	2 203 770	19 889	250 875
Hordaland ..	590 290	8 640 941	14,64	417 670	28 720	143 900
Sogn og Fjord.	3 951 683	59 063 247	14,95	777 667	593 415	2 580 601
Møre og Romsd.	1 752 400	25 991 665	14,83	1 082 896	119 241	550 263
Sør-Trøndelag	18 450	261 314	14,16	18 450	—	—
I alt 1948	8 812 720	125 888 700	14,28,	4 525 816	761 265	3 525 639
1947	5 314 735	77 634 691	14,61	2 762 625	64 488	2 487 622
1946	3 845 518	45 510 002	11,83	2 373 109	21 705	1 450 704
1945	3 759 144	59 348 368	15,79	1 906 394	390 386	1 462 364
1944	3 226 719	51 901 581	16,08	1 828 809	314 362	1 083 548
1943	2 456 119	38 937 653	15,85	1 526 400	132 969	796 750
1942	2 724 774	42 641 807	15,65	1 985 451	38 256	701 067
1941	2 306 186	35 679 841	15,47	1 531 969	23 507	750 710
1940	4 400 216	27 423 362	6,23	2 526 354	127 800	1 731 002
1939	4 434 687	16 492 400	3,72	2 390 313	223 000	1 755 128

den beste, gikk bort. Linedrift har det ikke vært i år da fiskerne mente at det ikke var regningssvarende å kjøpe dyrt agn når fisket var så dårlig.

Fisket syntes i grunnen ikke å være så aldeles dårlig i de to siste uker, deltakelsen og forholdene tidligere i sesongen tatt i betraktning. I uken som endte den 17. april kunne sikkert resultatet vært noe bedre, men agnmangel og dertil 2 landliggedager grunnet ruskevær gjorde ukekvantumet noe mindre. Etter uttalelser av fiskerne er det visst ikke noen som akter å koste noe nytt bruk, så noe drift med bruk kan en sikkert ikke vente seg her hvis ikke tidene forandrer seg med hensyn til vintertorskefisket. Skal samtidig få opplyse at det i år har vært drevet forsøk med å få snørefisken omsatt som levendefisk, og det viser seg at det har falt heldig ut for de få båter som har gjort nevnte forsøk. Hvor vidt dette kommer til å utvikle seg til en regulær omsetning i likhet med småtorsken (rusefisken), er det vel for tidlig å uttale seg om enda. Det er de små åpne motorbåter som har lagt inn brønn og foretatt ovenfor nevnte forsøk. Fisken har vært fraktet med brønnkutter herfra til Bergen. Til oppsynet har det i år i alt vært innmeldt 16 dekkete motorbåter med 71 mann, 32 åpne motorbåter med 97 mann og 12 robåter med 24 mann, i alt 60 båter og 192 mann.

Sildefiskeriene.

Vintersildfisket.

Det var i denne sesong et usedvanlig rikt vintersildfiske og det samlete utbytte kom opp i 8.812.720 hl, av dette storsild 4.065.684 hl og vårsild 4.747.036 hl. Dette er det største kvantum vintersild som

Tabell 18 b. *Vintersildfisket. Bruken av fangsten og fangstmåte, særskilt for storsild og vårsild 1945—48.*[1]

	1948	1947[2]	1946[2]	1945	1948	1947	1946	1945
	hl	hl	hl	hl	%	%	%	%
			Storsild.					
Fangstmengde i alt	4 065 684	3 232 936	1 379 900	1 193 527	100	100	100	100
Foredlingsmåte:								
Iset for eksport ..	586 482	451 866	128 170	141 787	14,42	13,98	9,29	11,88
Frosset for eksport.	113 210	66 659	16 374	10 272	2,79	2,06	1,19	0,86
Saltet	678 480	698 230	335 822	336 394	16,69	21,60	24,34	28,19
Fabrikksild	2 455 574	1 829 872	777 438	488 656	60,40	56,60	56,34	40,94
Hermetikk	125 153	91 590	43 264	51 832	3,08	2,83	3,13	4,34
Agn	58 648	49 914	31 401	27 920	1,44	1,55	2,27	2,34
Fersk innenlands...	48 137	44 805	47 431	136 666	1,18	1,38	3,44	11,45
Fangstmåte:								
Snurpenot	2 262 726	2 002 599	811 357	749 217	55,66	61,94	58,80	62,77
Garn	1 704 457	1 173 225	559 499	332 064	41,92	36.29	40.55	27,82
Landnot	98 501	57 112	9 044	112 246	2.42	1,77	0,65	9,41
			Vårsild.					
Fangstmengde i alt	4 747 036	2 081 799	2 465 618	2 565 617	100	100	100	100
Foredlingsmåte:								
Iset for eksport ..	541 536	470 886	428 439	288 436	11,41	22,62	17,38	11,24
Frosset for eksport	109 643	46 455	21 459	26 199	2,31	2,23	0,87	1,02
Saltet	592 445	409 920	475 182	405 753	12,48	19,69	19,27	15,82
Fabrikksild	3 346 660	1 002 466	1 324 012	1 541 463	70,50	48,15	53,70	60,08
Hermetikk	66 961	92 154	143 214	116 497	1,41	4,43	5,81	4,54
Agn	56 975	38 956	26 104	23 327	1,20	1,87	1,06	0,91
Fersk innenlands ..	32 816	20 962	47 208	163 942	0,69	1,01	1,91	6,39
Fangstmåte:								
Snurpenot	1 262 913	485 023	639 347	713 147	26,61	23,30	25,93	27,80
Garn	2 821 359	1 589 400	1 813 610	1 574 330	59,43	76,35	73,56	61,36
Landnot	662 764	7 376	12 661	278 140	13,96	0,35	0,51	10,84
			Storsild og vårsild tilsammen.					
Fangstmengde i alt	8 812 720	5 314 735	3 845 518	3 759 144	100	100	100	100
Foredlingsmåte:								
Iset for eksport ..	1 128 018	922 752	556 609	430 223	12,80	17.36	14,47	11,45
Frosset for eksport	222 853	113 114	37 833	36 471	2,53	2,13	0,98	0,97
Saltet	1 270 925	1 108 150	811 004	742 147	14,42	20,85	21,09	19,74
Fabrikksild	5 802 234	2 832 338	2 101 450	2 030 119	65,84	53,29	54,65	54,00
Hermetikk	192 114	183 744	186 477	168 329	2,18	3,46	4,85	4,48
Agn	115 623	88 870	57 505	51 247	1,31	1,67	1,50	1,36
Fersk innenlands ..	80 953	65 767	94 640	300 608	0,92	1,24	2,46	8,00
Fangstmåte:								
Snurpenot	3 525 639	2 487 622	1 450 704	1 462 364	40,01	46,81	37,72	38,90
Garn	4 525 816	2 762 625	2 373 109	1 906 394	51,35	51,98	61,71	50,71
Landnot	761 265	64 488	21 705	390 386	8,64	1,21	0,57	10,39

[1] Alle tall er meddelt av Noregs Sildesalslag. Fangstmengden av henstandssild er fordelt skjønnsmessig på de ulike anvendelser. [2] Anvendelspsoppgavene for 1946 og 1947 er korrigert fra tidligere utgaver på grunn av nye opplysninger fra Noregs Sildesalslag.

Vintersildfisket.

Tabell 18c. Oppsynssjefens oppgaver over deltakelsen m. v. 1948.

	Antall					Verdi i 1000 kr.		
	mann	lag	hoved-farkoster	notbåter o. a. fangst-båter	lett-båter	Hoved-farkoster	Hjelpe-farkoster	Red-skaper
Settegarn	3 885	704	704	83	62	12 598	118	3 794
Drivgarn	2 537	319	319	183	6	13 245	68	3 171
Kombinert settegarn og drivgarn	2 197	329	329	278	16	11 650	103	4 254
Snurpenot	4 835	252	252	252[1]	501[2]	49 892	4 653	9 274
Landnot	300	38	25	58	66[3]	370	173	492
Kombinert snurp- og landnot	311	24	24	42[4]	63[5]	383	306	430
I alt	14 065	1666	1 653	896	714	88 138	5 421	21 415

[1] Av disse 206 m. motor. [2] Av disse 451 m. motor. [3] Av disse 28 m. motor. [4] Av disse 3 m. motor. [5] Av disse 32 m. motor.

Tabell 18 d. *Fangstmengden av vintersild 1948 fordelt på de herreder (byer) hvor fangstene ble brakt i land.*[1]

	hl		hl		hl
Vest-Agder fylke:	*12 050*	Skånevik	2 700	*Bergen:*	*154 900*
Sør-Audnedal ..	3 550	Fjelberg	4 450		
Feda	750	Sveio	27 400	*Sogn og fjordane:*	*740 050*
Hidra	7 750	Moster	2 400	Gulen	9 200
Rogaland fylke:	*3 497 739*	Bømlo	13 950	Solund	250
Egersund og Eigersund	675 289	Bremnes	3 350	Askvoll	17 250
Stavanger	327 700	Stord	434 500	Kinn	3 750
Hetland	237 500	Fitjar	20 700	Florø	191 000
Sandnes	950	Tysnes	1 700	Bremanger	33 400
Strand	2 150	Fusa	21 050	Sør-Vågsøy	478 500
Rennesøy	3 500	Strandvik	77 700	Nord-Vågsøy ..	1 650
Bokn	2 150	Os	35 400	Davik	5 050
Kvitsøy	61 400	Austevoll	20 200		
Skudeneshavn .	65 600	Fana	12 150	*Møre og Romsdal fylke*	*2 083 775*
Skudenes	16 600	Sund	18 800	Ålesund	915 725
Åkra	181 750	Fjell	215 200	Sande	135 500
Stangaland	80 650	Askøy	1 257 000	Herøy	785 850
Kopervik	24 300	Laksevåg	45 050	Fræna	59 250
Avaldsnes	65 800	Alversund	8 100	Sandøy	75 750
Torvastad	1 270 600	Herdla	57 250	Kr.sund	111 700
Haugesund	442 200	Manger	7 100		
Skåre	39 600	Hjelme	13 900	*Ilandbringelsessted uoppgitt*	*3 856*
Hordaland fylke:	*2 320 350*	Hordabø	4 550		
Kvinnherad ...	7 050	Lindås	1 900		
		Austrheim	6 100		
		Masfjorden	700		

[1] I herredstabellen på side 99 er fangstmengden av vintersild fordelt på de herreder hvor fangsten er tatt.

fiskeristatistikken har oppgaver for. Den tidligere rekord ble satt i sesongen 1938 da det ble fisket 5.337.938 hl. Fangstmengden i 1947 var 5.314.735 hl. Salgsverdien av årets vintersildkvantum utgjorde 130.996.632 kr. (1947: 64.947.771 kr.). Nettoutbetalingen til fiskerne var 125.888.700 kr. Her er medregnet et kvalitetstillegg på landnotsild på 2.154.380 kr., mens fraktgodtgjørelsen til fiskerne på kr. 4.566.110 er trukket fra. Gjennomsnittspris pr. hl storsild var kr. 15,67, for vårsild kr. 13,10 og for vintersild i alt kr. 14,28 pr. hl. I 1947 var gjennomsnittsprisene henholdsvis kr. 15,76, 12,81 og 14,61.

I følge oppgaver til oppsynet deltok i fisket 14.065 mann og 1.653 farkoster (1947: 12.714 mann og 1.557 farkoster). Oppsynets deltakelsesoppgaver er ikke fullstendige. En regner i denne sesong at deltakelsen i alt utgjorde ca. 20.000 mann mot om lag 18.000 mann i 1947. Oppsynet ble satt 13. januar og hevet 17. april. Storsildsesongen varte til 12. februar. For en beskrivelse av fisket vises til Vintersildberetningen 1948 (Årsberetning vedkommende Norges Fiskerier 1948 — Nr. 2).

Fetsild- og småsildfisket.

I januar var værforholdene mindre gode. Det var blant annet sterk kulde. I Levangerdistriktet i Trøndelag, hvor det var en del sild til stede, bevirket dette at driften ble innstillet allerede like over midten av måneden. Det var da blitt fisket et par tusen hektoliter hermetikkråstoff. Samtidig var det forekomster og litt fiske i fjorder i det sydlige Troms samt i Ofoten. Omkring 24. januar bedret utsiktene i Troms seg og det slo til med en del fiske i Kalfjord i Tromsøysund, hvor det i uken til 31. januar ble opptatt 11.500 hl blandet småsild og bladsild, som ble levert til sildolje. Utover i februar fortsatte fisket i denne fjorden. Dessuten ble det fisket i Ullsfjord, ennvidere i visse deler av Senjafjordene, samt i Kvalsundet. I uken som endte 14. februar slo det også til med fiske i Repparfjord i Finnmark med ukefangst 6.200 hl småsild. I samme uke ble det i Troms fisket 7.400 hl på Kvalsundet, 2.000 hl på Ersfjord (Senja), 1.790 hl på Kalfjord. I uken som endte 21. februar ble det tatt liknende fangster både i Repparfjord og i Troms. I uken som endte 28. februar ble det en del ruskevær. Utover i mars var fisket avtakende og mer spredt. I Finnmark ble det blant annet tatt enkelte fangster i Korsfjord i Alta og Ryggefjord i Måsøy, mens fisket i Troms delte seg mellom fjorder i Senja og fjorder i Lyngenområdet. I april ble det tatt litt småsild i Sifjord i Senja og senere også noe i Tysfjord i Nordland.

Forfangstsildfisket begynte i midten av april og ga meget godt utbytte både i nevnte måned samt i mai og til dels i juni. I uken som

Tabell 19. *Fetsild- og småsildfisket.*

a. Mengde- og verdiutbytte, fylkesvis 1947—48.

Fylke hvor oppfisket	1947				1948			
	Fetsild[1]		Småsild[2]		Fetsild[1]		Småsild[2]	
	Mengde	Verdi	Mengde	Verdi	Mengde	Verdi	Mengde	Verdi
	hl	1000 kr.	hl	1000 kr.	hl	1000 kr.	hl	1000 kr.
Rogaland	8 126	120	110	2	13 163	212	22 198	310
Hordaland	43 892	646	4 054	68	34 818	561	103 525	1 447
Sogn og Fjordane	9 845	145	9 676	163	50 153	808	173 299	2 423
Møre og Romsdal	115 556	2 072	22 203	322	80 660	1 376	103 950	1 555
Sør-Trøndelag	19 550	350	148 760	2 154	7 290	124	77 664	1 162
Nord-Trøndelag	5 543	127	208 485	2 750	1 346	30	51 885	831
Nordland	8 017	150	53 723	596	2 528	56	177 905	2 121
Troms	7 959	146	59 667	486	3 003	54	219 542	1 905
Finnmark	—	—	—	—	—	—	14 464	80
I alt	218 488	3 756	506 678	6 541	192 961	3 221	944 432	11 834

[1] Inntil 20 stykker pr. kg. fersk. [2] 20 stykker og flere pr. kg fersk.

b. Bruken av fangsten distriktsvis 1948.

Distrikt hvor oppfisket[1]	Oppfisket i alt	Fersk eksport	Fabrikksild	Hermetikk	Saltet	Agn	Fersk innenlands
	hl	hl	hl	hl	hl	hl	hl
Fetsild							
Haugesund distr.	23 994	3 551	12 467	761	2 620	—	4 595
Bergen distrikt	74 140	39 058	30 445	82	1 425	500	2 630
Ålesund distrikt	80 660	15 944	33 887	23	3 002	24 513	3 291
Trondheim distr.	7 793	167	3 777	27	1 711	1 346	765
N.-Trøndel.[2]	843	—	35	26	482	241	59
Nordland	2 528	—	1 244	—	304	621	359
Troms	3 003	—	1 788	—	—	1 171	44
Finnmark	—	—	—	—	—	—	—
I alt fetsild	192 961	58 720	83 643	919	9 544	28 392	11 743
Småsild							
Haugesund distr.	95 279	927	68 314	22 068	560	425	2 985
Bergen distrikt	203 743	171	142 935	49 923	1 048	630	9 036
Ålesund distrikt	105 935	1 099	78 133	18 921	1 100	3 570	3 112
Trondheim distr.	107 581	2 981	39 068	34 059	8 048	20 765	2 660
N.-Trøndel.[2]	19 983	—	8 802	9 707	1 302	51	121
Nordland	177 905	332	133 740	36 602	3 713	3 471	47
Troms	219 542	1 033	199 768	12 842	1 008	4 849	42
Finnmark	14 464	—	14 464	—	—	—	—
I alt småsild	944 432	6 543	685 224	184 122	16 779	33 761	18 003

[1] I Noregs Sildesalslags distrikt er brukt grensene for lagets distriktskontorer. Haugesund distrikt omfatter hele Rogaland fylke og den del av Hordaland fylke som ligger sønnenfor Selbjørnsfjorden. Bergen distrikt omfatter resten av Hordaland fylke og Sogn og Fjordane fylke. Ålesund distrikt omfatter Møre og Romsdal fylke. Trondheim distrikt omfatter Sør-Trøndelag fylke og den del av Nord-Trøndelag som ligger til Trondheimsfjorden. [2] Utenom Trondheimsfjorden.

c. *Bruken av fangsten månedlig 1948.*

Måned	Oppfisket i alt	Fersk eksport	Fabrikksild	Hermetikk	Saltet	Agn	Fersk innenlands
	hl	hl	hl	hl	hl	hl	hl
Fetsild.							
Januar	298	—	—	—	—	237	61
Februar	—	—	—	—	—	—	—
Mars	—	—	—	—	—	—	—
April	48 413	26 908	18 009	—	—	2 983	573
Mai	99 416	29 271	52 313	34	1 784	13 716	2 198
Juni	16 153	2 099	2 831	18	1 913	7 786	1 506
Juli	11 849	294	5 617	215	2 038	1 306	2 379
August	7 725	16	3 671	63	1 460	600	1 915
September	4 250	—	163	533	1 112	912	1 530
Oktober	2 461	32	885	56	363	232	893
November	1 254	—	154	—	477	303	320
Desember	1 142	—	—	—	397	317	428
I alt fetsild	192 961	58 720	83 643	919	9 544	28 392	11 743
Småsild.							
Januar	15 249	—	13 448	1 563	—	238	—
Februar	39 402	—	39 402	—	—	—	—
Mars	12 257	—	12 257	—	—	—	—
April	3 940	—	2 196	1 646	—	98	—
Mai	149 258	—	103 637	44 906	—	490	225
Juni	120 639	854	103 714	11 855	112	1 343	2 761
Juli	144 139	811	127 484	10 566	412	2 522	2 344
August	78 984	4 546	41 417	18 918	3 765	5 376	4 962
September	17 739	—	1 677	6 476	1 406	4 282	3 898
Oktober	65 132	97	32 715	24 226	3 194	3 220	1 680
November	168 412	235	105 225	40 740	5 665	15 086	1 461
Desember	129 281	—	102 052	23 226	2 225	1 106	672
I alt småsild	944 432	6 543	685 224	184 122	16 779	33 761	18 003
Fetsild og småsild tilsammen.							
Januar	15 547	—	13 448	1 563	—	475	61
Februar	39 402	—	39 402	—	—	—	—
Mars	12 257	—	12 257	—	—	—	—
April	52 353	26 908	20 205	1 646	—	3 081	513
Mai	248 674	29 371	155 950	44 940	1 784	14 206	2 423
Juni	136 792	2 953	106 545	11 873	2 025	9 129	4 267
Juli	155 988	1 105	133 101	10 781	2 450	3 828	4 723
August	86 709	4 562	45 088	18 981	5 225	5 976	6 877
September	21 989	—	1 840	7 009	2 518	5 194	5 428
Oktober	67 593	129	33 600	24 282	3 557	3 452	2 573
November	169 666	235	105 379	40 740	6 142	15 389	1 781
Desember	130 423	—	102 052	23 226	2 622	1 423	1 100
I alt fetsild og småsild	1137 393	65 263	768 867	185 041	26 323	62 153	29 746

	Måned	Oppfisket i alt		Fersk eksport		Fabrikksild	
		Mengde	Verdi	Mengde	Verdi	Mengde	Verdi
		hl	kr.	hl	kr.	hl	kr.
	Noregs Sildesalslag.						
1	*Fetsild i alt*	186 587	3 185 301	58 720	1 159 524	80 576	881 048
2	Januar	—	—	—	—	—	—
3	Februar	—	—	—	—	—	—
4	Mars	—	—	—	—	—	—
5	April	48 413	731 315	26 908	493 812	18 009	171 084
6	Mai	98 986	1 519 582	29 371	608 575	52 313	547 861
7	Juni	14 766	304 765	2 099	46 173	1 789	19 569
8	Juli	11 021	268 819	294	9 512	5 549	94 326
9	August	5 829	144 457	16	484	2 524	42 912
10	September	3 996	117 513	—	—	160	2 002
11	Oktober	1 498	44 876	32	968	96	1 531
12	November	1 151	31 568	—	—	136	1 763
13	Desember	927	22 406	—	—	—	—
14	*Småsild i alt*	512 538	7 602 034	5 178	90 486	328 450	3 110 048
15	Januar	1 523	27 606	—	—	—	—
16	Februar	—	—	—	—	—	—
17	Mars	—	—	—	—	—	—
18	April	2 001	41 247	—	—	257	1 362
19	Mai	127 700	1 916 347	—	—	82 490	537 244
20	Juni	114 589	1 217 112	854	12 810	98 397	816 412
21	Juli	126 900	1 665 390	811	14 603	110 726	1 315 810
22	August	59 707	992 744	3 181	57 092	27 883	345 486
23	September	16 772	326 418	—	—	1 499	18 734
24	Oktober	22 998	574 494	97	1 742	3 890	45 274
25	November	27 996	537 391	235	4 239	2 766	26 085
26	Desember	12 352	303 285	—	—	542	3 641
27	*Fetsild og småsild i alt*	699 125	10787 336	63 898	1 250 010	409 026	3 991 096
	Notfiskarsamskipnadens Sildesalslag.						
28	*Fetsild i alt*	6 374	134 379	—	—	3 067	45 026
29	Januar	298	7 070	—	—	—	—
30	Februar	—	—	—	—	—	—
31	Mars	—	—	—	—	—	—
32	April	—	—	—	—	—	—
33	Mai	430	9 036	—	—	—	—
34	Juni	1 387	19 366	—	—	1 042	11 462
35	Juli	828	22 893	—	—	68	1 156
36	August	1 896	42 243	—	—	1 147	19 499
37	September	254	7 584	—	—	3	51
38	Oktober	963	18 164	—	—	789	12 624
39	November	103	2 866	—	—	18	234
40	Desember	215	5 157	—	—	—	—
41	*Småsild i alt*	431 894	4 550 714	1 365	21 840	356 774	2 766 699
42	Januar	13 726	77 640	—	—	13 448	73 961
43	Februar	39 402	216 711	—	—	39 402	216 711
44	Mars	12 257	67 415	—	—	12 257	67 415
45	April	1 939	10 662	—	—	1 939	10 662
46	Mai	21 558	145 931	—	—	21 147	137 809
47	Juni	6 050	59 613	—	—	5 317	43 176
48	Juli	17 239	189 484	—	—	16 758	181 856
49	August	19 277	249 317	1 365	21 840	13 534	153 680
50	September	967	14 315	—	—	178	1 701
51	Oktober	42 135	590 159	—	—	28 825	295 146
52	November	140 415	1 863 224	—	—	102 459	886 261
53	Desember	116 929	1 066 243	—	—	101 510	698 321
54	*Fetsild og småsild i alt*	438 268	4 685 093	1 365	21 840	359 841	2 811 725
	Lagene tilsammen.						
55	Fetsild	192 961	3 319 680	58 720	1 159 524	83 643	926 074
56	Småsild	944 432	12152 748	6 543	112 326	685 224	5 876 747
	I alt	1 137 393	15472 428	65 263	1 271 850	768 867	6 802 821

fetsild og småsild månedsvis 1948.

Saltet		Hermetikk		Agn		Fersk innenlands		
Mengde	Verdi	Mengde	Verdi	Mengde	Verdi	Mengde	Verdi	
hl	kr.	hl	kr.	hl	kr.	hl	kr.	
8 758	237 028	893	26 332	26 359	577 473	11 281	303 896	1
—	—	—	—	—	—	—	—	2
—	—	—	—	—	—	—	—	3
—	—	—	—	—	—	—	—	4
—	—	—	—	2 983	56 672	513	9 747	5
1 784	37 437	34	708	13 441	282 088	2 043	42 913	6
1 913	41 985	18	398	7 489	164 741	1 458	31 899	7
2 015	65 962	215	6 450	580	19 822	2 368	72 747	8
1 214	38 012	63	1 879	213	6 435	1 799	54 735	9
895	27 122	533	15 994	882	26 511	1 526	45 884	10
217	6 782	30	903	232	6 968	891	27 724	11
434	12 823	—	—	267	7 602	314	9 380	12
286	6 905	—	—	272	6 634	369	8 867	13
10 756	182 122	124 971	3 461 264	25 390	448 861	17 793	309 253	14
—	—	1 523	27 606	—	—	—	—	15
—	—	—	—	—	—	—	—	16
—	—	—	—	—	—	—	—	17
—	—	1 646	38 513	98	1 372	—	—	18
—	—	44 601	1 370 387	384	5 406	225	3 310	19
112	1 667	11 370	328 555	1 095	16 229	2 761	41 439	20
396	7 115	10 567	248 687	2 057	37 007	2 343	42 168	21
1 955	35 189	18 424	406 580	3 359	60 146	4 905	88 251	22
822	14 562	6 476	149 506	4 108	47 087	3 867	69 529	23
863	15 540	13 641	430 928	2 826	50 822	1 681	30 188	24
4 567	75390	8 194	213 345	10 774	192 772	1 460	25 560	25
2 041	32 659	8 529	247 157	689	11 020	551	8 808	26
19 514	419 150	125 864	3 487 596	51 749	1 026 334	29 074	613 149	27
786	23 589	26	749	2 033	53 251	462	11 764	28
—	—	—	—	237	5 206	61	1 864	29
—	—	—	—	—	—	—	—	30
—	—	—	—	—	—	—	—	31
—	—	—	—	—	—	—	—	32
—	—	—	—	275	5 771	155	3 265	33
—	—	—	—	297	6 848	48	1 056	34
23	707	—	—	726	20 700	11	330	35
246	7 508	—	—	387	11 838	116	3 398	36
217	6 571	—	—	30	850	4	112	37
146	4 723	26	749	—	—	2	68	38
43	1 432	—	—	36	1 008	6	192	39
111	2 648	—	—	45	1 030	59	1 479	40
6 023	95 504	59 151	1 538 448	8 371	125 153	210	3 070	41
—	—	40	596	238	3 083	—	—	42
—	—	—	—	—	—	—	—	43
—	—	—	—	—	—	—	—	44
—	—	—	—	—	—	—	—	45
—	—	305	6 702	106	1 420	—	—	46
—	—	485	13 218	248	3 219	—	—	47
16	255	—	—	465	7 373	—	—	48
1 810	28 948	493	11 642	2 017	32 321	58	886	49
584	9 340	—	—	174	2 778	31	496	50
2 331	37 193	10585	251 518	394	6 302	—	—	51
1 098	17 225	32 546	896 265	4 312	63 473	—	—	52
184	2 543	14 697	358 507	417	5 184	121	1 688	53
6 809	119 093	59 177	1 539 197	10 404	178 404	672	14 834	54
9 544	260 617	919	27 081	28 392	630 724	11 743	315 660	55
16 779	277 626	184 122	4 999 712	33 761	574 014	18 003	312 323	56
26 323	538 243	185 041	5 026 793	62 153	1 204 738	29 746	627 983	

endte 24. april ble det således hovedsakelig i Sogn og Fjordane og på strekningen Sunnmøre—Romsdal stengt ca. 45.000 hl. Fisket vekslet noe på de forskjellige felter, men de fleste av kystdistriktene fra Bømmelfjorden nordover til Romsdal hadde et større eller mindre fiske. April hadde en fangstmengde på 48.000 hl, mai 99.000 hl og juni 16.000 hl. En hel rekke av de vanlige vintersildsnurpefartøyer deltok i forfangstsildefisket i april og i begynnelsen av mai. Betydelige mengder av forfangstsilden ble iset, men det meste ble levert til sildolje.

I begynnelsen av mai satte det på Vestlandet og på Sunnmøre — Romsdal også inn med et betydelig mussa- og småsildfiske. Allerede den 1. mai mente en at det stod 20.000 hl mussa i lås nordenfor Stad. Mussa- og småsildfisket var meget godt både i mai og juni langs hele strekningen Boknfjord—Romsdal med størst tyngde over fisket i den nordlige halvpart av Sogn og Fjordane og med omlag likt utbytte for Hordaland og Møre. Det ble levert til hermetikk og sildolje. Pr. 22. mai var det i de her nevnte distrikter allerede opptatt 65.000 hl småsild (og 114.000 hl forfangstsild). I sluttoppgaven for årets fiske er Hordaland ført opp med 103.500 hl småsild, Sogn og Fjordane med 173.000 hl, Møre og Romsdal med 104.000 hl. Disse betydelige kvanta skyldes hovedsakelig fisket i vårperioden. I samme tidsrom var fisket i Nord-Norge beskjedent. Det var stadig en del småsild å få i Ofotenområdet, for øvrig en del i forskjellige distrikter i Troms.

Det egentlige fetsildfiske fra juli måned og utover må betegnes som meget mislykket. Det samlete fetsildutbytte fra 1. juli til 31. desember ble ikke større enn ca. 30.000 hl, hvorav 11.800 hl ble fisket i juli i overgangstiden mellom forfangst- og fetsildfisket. Den fetsild som ble fisket utover høstparten ble tatt som blandingsvare sammen med småsild. Garnfiske etter fetsild forekom bare i ytterst liten utstrekning, og så vidt vites ble det ikke tatt notfangster av ren fetsild. Fangstene besto oftest av blanding av sild av størrelsene 13/19 og 20/34 stk. pr. kg.

Utover høstparten var sildefisket i det store hele smått. En av årsakene til dette var at værforholdene var lite lagelige. I juli måned fortsatte småsildfisket omtrent i de samme distrikter som i juni, men omkring midten av måneden gikk det sterkt tilbake med fisket, visstnok hovedsakelig fordi en flerhet av fiskerne reiste hjem for å delta i slåttonnen. Utover i juli foregikk en spredt kasting på Vestlandet, Møre, Nordland og Troms. Mot slutten av måneden slo det til med et noe mer konsentrert fiske i Sør-Trøndelag i Stjørna og Agdenes og etterhvert også i Bjugn og Valsfjord. I uken til 7. august ble det i disse distrikter opptatt ca. 13.000 hl, hvorav 1.600 hl fetsild, resten småsild. I uken som endte 14. august fortsatte fisket omlag likedan. Det ble opptatt 3.000 hl småsild i Haugesundsdistriktet, 4.463 hl i Bergensdistriktet,

1.722 hl i Ålesundsdistriktet og 8.380 hl i Sør-Trøndelag. Samtidig ble det tatt enkelte fangster delvis bestående av saltevare i Sjona og Rana på Helgeland, samt sildoljeråstoff i Salten og Skjomen. I uken som endte 21. august ble fisket beskrevet som smått over alt, men størst med opptak på 7.048 hl for Stjørna, Vallersund og Hemne i Sør-Trøndelag. Også denne uke ble det fisket i Salten. Noen større forandringer meldtes det så ikke om før mot slutten av september, da det satte inn med mussafiske i Sør-Trøndelag. I uken til 25. september meldtes det stengt i Valsfjord, hvor utkastprosenten var 3 og i Bjugn, hvor utkastprosenten var 10/15, tilsammen 40.000 skjepper mussa. Hermetikkindustrien hadde det på denne tid knapt med høvelig råstoff. Fremover i oktober fortsatte det med mussafiske i Trøndelagsdistriktene uten at det ble større tyngde over driften.

I uken som endte 14. oktober satte det inn med fangst av blandingssild i Sifjord i Senja, hvor ukefangsten var 7.500 hl, samt i Torsken hvor det ble fisket 200 hl. I uken til 21. oktober ble flere fjorder i Finnmark avsøkt med ekkolodd uten at det ble funnet sild. Fisket i Senjafjordene fortsatte, men med mindre utbytte. Samtidig meldtes det om fangst av 3.000 hl hermetikkvare på Helgeland og 2.000 hl på Namsen.

I uken som endte 23. oktober ble det tatt 4.000 hl sild i fjorder i det sørlige Troms samt 4.900 hl i Ofoten, 1.050 hl i Namsen likesom det fortsatt foregikk fiske i Sør-Trøndelag og noe også lenger sør.

I uken som endte 30. oktober øket fisket noe i Troms, hvor det da også ble fisket i Kvæfjord (ukefangst 3.750 hl 20/34). På Helgeland ble det tatt 2.060 hl hermetikk- og sildoljeråstoff. I uken som endte 6. november var værforholdene dårlige, men det slo til med et begynnende mussafiske i Ursfjord i Bindal (Helgeland), hvor det ble opptatt 1.700 hl mussa. I uken til 13. november øket fisket i Ursfjord og det ble opptatt 20.800 hl (til hermetikk). Utkastprosenten lå mellom 10 og 25 %. I hele nordre distrikt ble det i nevnte uke fisket 27.500 hl.

I uken som endte 20. november ble det en påtakelig økning i fisket i Troms. Det ble opptatt 9.300 hl i Ullsfjord (størrelse 30/35 stk. pr. kg), 300 hl ved Rødsand, Senja, 820 hl i Kasfjord, 7.900 hl hermetikkvare i Dyrøysund, 2.000 hl hermetikkvare i Salangen, 1.000 hl agnvare i Ibestad, 3.830 hl hermetikk- og sildoljevare i Lavangen, 830 hl i Gratangen. For øvrig foregikk det litt fiske i Ofoten, videre en del fiske i Salten. I Ursfjord ble det opptatt 10.800 hl mussa. I alt ble ukefangsten i nordre distrikt 37.800 hl. I Trøndelag, hvor hovedfisket foregikk i Åsenfjord, ved Buvika og i Vallersund, var opptaket på 8.350 hl. Lenger sør hadde det en tid foregått en del mussafiske i Måløy- og Florødistriktene samt i Sogn. I uken til 27. november var været mer rusket og fisket i Troms derfor mindre. I Nordland ble det fisket 6.440 hl i Tysfjord,

2.000 hl ved Hopen og 1.200 hl ved Nygårdssjøen i Salten. I Ursfjord var opptaket 3.160 hl hermetikkvare. I alt var fangsten i nordre distrikt 29.585 hl. I Trøndelag ble det opptatt 8.370 hl. I uken som endte 11. desember ble det i Troms fisket 19.065 hl fordelt på Lyngendistriktet, Sørreisa, Dyrøysund, Salangen, Lavangen og Gratangen. Meget av fangsten ble levert til hermetikk til fabrikkene sørpå. Samlet ukefangst i nordre distrikt var på 30.775 hl, som også inkluderer 9.760 hl fisket på Helgeland og 500 hl ved Rørvik. I Trøndelag ble det fiske i Agdenes — ukefangst var 4.600 hl småsild. I uken som endte 18. desember ble det på de samme felter som i uken før opptatt 20.370 hl i Troms til sildolje og hermetikk, i Nordland 9.010 hl, hvorav 2.650 hl i Tysfjord og 5.670 hl på Helgeland.

I uken som endte 25. desember var det meget uvær. Fiskerne reiste hjem og større drift ble ikke igangsatt før over nyttår.

Det samlete resultat av fisket i 1948 ble 192.961 hl fetsild og forfangstsild (hvorav bare ca. 30.000 hl av førstnevnte type) samt 944.432 hl småsild. De sørlige distrikter hadde størst andel i fetsild- og forfangstsildfisket med 13.163 hl på Rogaland, 34.818 hl på Hordaland, 50.153 hl på Sogn og Fjordane og 80.660 hl på Møre og Romsdal. Småsildfisket var relativt godt i de sørlige distrikter. På strekningen Rogaland — Møre og Romsdal var fangstmengden på tilsammen 402.972 hl småsild, mens den året før i de samme distrikter bare hadde vært ca. 37.000 hl. I Sør- og Nord-Trøndelag ble det fisket 8.636 hl fetsild og 129.549 hl småsild mot året før henholdsvis 25.093 hl og 357.245 hl. Nordland hadde en samlet småsildfangst på 177.905 hl mot 53.723 hl i 1947. Troms, hvor fisket var best i februar — april og ultimo oktober— desember, hadde størst fangstmengde av småsild blant fylkene med tilsammen 219.542 hl — nesten 4 ganger mer enn i 1947. I Finnmark utgjorde småsildfangsten bare 14.464 hl.

Sildefisket ved Island.

I 1948 var det betydelig lettere adgang til redskapsanskaffelser og til anskaffelse av annen utrustning enn i 1946 og 1947. Dessuten var det flere fartøyer som var disponible for sildefiske enn på samme årstid i de andre etterkrigsårene. Markedsforholdene lå også gunstig an og det ble sendt en større fiskeflåte til Island enn noe tidligere år.

Det ble i alt utrustet 255 fiskefartøyer og dessuten nyttet utrusterne seg av 3 fraktefartøyer for leveranser til flåten og for avhenting av ferdigpakket saltsild fra feltet. Av tønner til sildepakning medførte flåten tilsammen ca. 288.000 stk. Ved avseilingen fra Norge var 82 av fartøyene utstyrt med snurpebruk, 5 fartøyer med både snurpe- og

Tabell 20. *Islandssildfisket 1938—48. Fangst av norskfanget islandssild.*

Hvor hjemført	Antall innklareringer	Hjemført i alt		Tilvirkningsmåte					
		Verdi	Mengde	Skarpsaltet	Hodekappet	Matjesbehandlet	Krydret	Sukkersaltet	Behandlet annerledes
		kr.	tnr.	tnr.	tnr.	tnr.	tnr.	tnr.	tnr.
Trondheim	2	98 264	1 066	—	1 066	—	—	—	—
Kristiansund ..	12	588 731	6 333	217	4 634	774	665	—	43
Ålesund	69	4 516 504	50 718	4 361	37 437	1 201	4 755	2 719	245
Måløy	2	114 765	1 350	—	882	—	—	—	468
Bergen	42	2 758 522	31 216	1 900	14 081	2 743	9 293	3 041	158
Haugesund ...	53	4 165 719	46 869	1 827	24 079	3 546	11 668	4 971	778
Karmøy	79	4 909 790	56 805	1 594	26 136	1 267	21 814	5 725	269
Stavanger	17	1 037 203	12 453	160	2 037	448	9 100	708	—
I alt	[1]276	18189 498	206 810	10 059	110 352	9 979	57 295	17 164	1 961
		kr.		kr.	kr.	kr.	kr.	kr.	kr.
Gj.sn.pris kr. pr. tn. netto	—	87,95	—	68,50	92,18	116,99	79,82	84,32	71,50
Beregnet samlet verdi	—	18189 498	—	689 041	10172 247	1 167 443	4 573 288	1 447 268	140211
			kg.	kg.	kg.	kg.	kg.	kg.	kg.
Beregnet ferskfiskvekt[2] ...		—	23910 812	1068 768	12624 269	1 160 059	6 803 781	2 038 225	215 710
		kr.	tnr.	tnr.	tnr.	tnr.	tnr.	tnr.	tnr.
I alt 1948	276	18189 498	206 810	10 059	110 352	9 979	57 295	17 164	1 961
1947	221	17944 688	191 337	9 282	100 467	9 530	55 720	15 411	927
1946	146	10346 556	108 567	12 956	33 919	6 244	37 896	17 149	403
1945	66	6315 000	45 859	34 599	6 510	—	1 394	—	3 356
1939	149	4013 418	143 853	59 125	22 188	37 037	23 294	559	1 650
1938	176	2936 000	181 747	76 633	27 301	55 403	22 005	405	—
Gj.sn. 1930/39	164	2702 900	175 305	—	—	—	—	—	—

[1] 18 fartøyer gjorde to turer. [2] 1 tn. skarpsaltet er satt = 85 kg, 1 tn. hodekappet = 88 kg, 1 tn. matjes = 93 kg, 1 tn. krydret = 95 kg, 1 tn. sukkersaltet = 95 kg, 1 tn. annerledes = 88 kg. Deretter er saltfiskvekten øket med 30 % for hodekappet og 25 % for de andre anvendelser. [3] Her er ikke tatt med 30 000 mål fersk sild som ble levert til sildoljefabrikkene på Island til en pris av islandske kr. 6,70 pr. mål.

garnbruk 167 fartøyer med bare garnbruk, og et enkelt fiskefartøy avseilte uten redskaper for å assistere et snurpebruk. I 1947 ble det utklarert 202 fiskefartøyer og 3 fraktefartøyer med tilsammen ca. 220.000 tønner.

Da fisket i juli og i begynnelsen av august var noe tregt, var det relativt få snurpere som fant det formålstjenlig å ta to fangstturer. Blant de som tok to turer var det fartøyer som på første tur hadde vært heldige og hadde fått betydelig fangst i løpet av kort tid, men også fartøyer som hadde vært uheldige og nærmest måtte gå hjem for å komplettere sin utrustning eller for å skifte vegn. Det ble tilsammen 18 fartøyer som la ut på ny tur. Det samlete turtall ble dermed 276, mens det i 1947 var 221. Turenes fordeling på bruksart fremgår av følgende oppstilling:

	Samlet turantall		Snurpenot		Snurpenot og garn		Bare garn		Uten red-skap	Frakt	
	1948	1947	1948	1947	1948	1947	1948	1947	1948	1948	1947
1. tur	258	205	82	47	5	2	167	153	1	3	3
2. tur	18	16	2	11	10	2	6	3	—	—	—
Tils. .	276	221	84	58	15	4	173	156	1	3	3

Snurperne begynte avseilingen allerede i slutten av juni måned De første fangster ble tatt tidlig i juli. Driverne avseilte fra Norge i begynnelsen av juli og utover. De første fangster med drivgarn ble tatt omkring midten av måneden. Fisket holdt seg for det meste ujevnt og tregt. Alminnelig bra fiske av mer sammenhengende art forekom ikke før mot slutten av august og i begynnelsen av september. Da det gikk så vidt tregt å få fangst, kom mange fartøyer til å oppholde seg praktisk talt to fulle måneder på feltet. Utover i august måned måtte flere fartøyer gå hjem med det de hadde av fangst fordi proviantbeholdningen o. a. ikke strakk til lenger. De fartøyer som foretok to turer kom hjem fra første tur i slutten av juli og begynnelsen av august. For de fleste ble imidlertid fisket temmelig langvarig, og sesongen kan derfor ikke sies å ha vært helt vellykket fiskerimessig sett.

Den samlete hjemførte fangst utgjorde 206.810 fiskepakkete tnr. islandssild mot 191.337 tnr. i 1947 og 108.567 tnr. i 1946. Av årsfangsten oppgis 10.059 tnr. å være skarpsaltet med hode, 110.352 tnr. skarpsaltet uten hode, 9.979 tnr. matjesbehandlet, 57.295 tnr. krydret, 17.164 tnr. sukkersaltet og 1.961 tnr. annerledes behandlet. Det er beregnet at verdien av silden (etter fradrag for tønner, salt, krydder etc.) ble 18,2 mill. kr. mot 17,9 mill. kr. i 1947.

Sesongen løp av uten uhell av større betydning. Værforholdene var forholdsvis bra unntatt under hjemturen. De siste fartøyer kom hjem i slutten av september måned.

Nærmere opplysninger om fiskets gang fremgår av følgende telegrafiske meldinger fra vaktskipet, korvetten »Andenes«:

7/7: Ca. 100 fartøyer på Skagenfeltet. Pent vær, spredt kasting, små fangster opptil 130 tønner.

9/7: Skagenfeltet, Grimseyflaket. Praiet 31 båter med fangster fra 20 til 300 tønner tilsammen 3.700 tønner hodekappet til dato. Pent vær, dårlig fiske, sjøtemperatur 7 grader.

12/7: Fra forrige rapport til i dag 12/7 kl. 23.00. Kvantum saltet forøket med 6.800 tnr. krydret 200 tnr. Pent vær, havtemperatur 7 grader, dårlige utsikter. Ingen fangst i dag, flere båter uten fangst hittil. Intet garnfiske. Flåten samlet fra Siglufjord til Skagenfeltet.

14/7: Fra forrige rapport til i dag 14/7 kl. 23.00. Kvantum saltet forøket med 3.460 tnr., krydret 260 tnr. Pent vær, havtemperatur 7 grader, fremdeles dårlig fiske, flåten spredt fra Siglufjord til Strandabanken.

16/7: Fra forrige rapport til i dag 16/7 kl. 23.00. Ingen økning i oppfisket kvantum. En del kasting ved Langanes i dag. Første drivgarnsfangst 40 tnr. tatt på Tistelbukta i går. Flåten underveis til Langanes. Pent vær, sjøtemperatur 8 grader, dårlige utsikter.

20/7: Langanes. 6 båter 200—250 tnr. hver, 7 båter ca. 100 tnr., 8—10 båter mindre fangster. Skagen 2 fangster på 200 tnr. hver. Garnfiske Tistelbukta, en båt 90 tnr., nordvest av Grimsey en båt 40 tnr. Dårlig vær, dårlige utsikter.

22/7: Snurpeflåten ved Langanes. Fisket værhindret siden lørdag. Dårlig vær, dårlige utsikter. Bra garnfiske på Tistelbukta, Siglanes og Skagendypet, fangster opptil 140 tnr.

23/7: Fra forrige rapport til i dag 23/7 kl. 23.00. Kvantum saltet øket med 2.300 tnr. Snurpefisket fremdeles værhindret, dårlige utsikter. Flåten spredt fra Langanes til Skagen. Godt garnfiske fra Tistelbukta til Skagen. Fangster opptil 400 tnr. pr. lenke pr. natt. Bra utsikter.

26/7: 26/7 praiet 50 snurpere uten nye fangster. Oppfisket kvantum saltet 18.200 tnr., krydret 460 tnr. Pent vær, fremdeles dårlige utsikter. Driverne går ut. Ujevne til dels bra fangster lørdag. Bra utsikter. Ukefangsten for drivere siste uke fra 150 til 400 tnr. Sjøtemperatur 6 grader.

28/7: Natt til tirsdag kastet 6 nøter på Grimseyflaket. En fikk fangst på 200 tnr. Flere snurpere går nå hjem på grunn av dårlig fiske, dårlige utsikter. Garnfisket ujevnt denne uke. Fangst fra 3 tnr. til 100 tnr. siste natt. Pent vær, sjøtemperatur 6 grader.

31/7: Praiet 66 snurpere med fangster, kvantum saltet 22.700 tnr., krydret 460 tnr. Fremdeles en del snurpere uten nevneverdig fangst. Garnbåter praiet i alt 30 med fangster, kvantum saltet 3.500 tnr. Pent vær, dårlige utsikter, sjøtemperatur 7 grader.

3/8: Fraværende fra feltet til fredag 6. august grunnet kjelesjau og bunkring.

9/8: Siden forrige rapport praiet 47 snurpere, dårlig fiske, kvantum saltet i alt 26.600 tnr., krydret 460 tnr. Den vesentlige del av snurpeflåten samlet på Strandabanken, bedre utsikter denne uke. Garnfiske praiet 111 drivere, kvantum saltet i alt 25.590 tnr., krydret 260 tnr. Dårlig fiske siste uke, bedre utsikter denne uke. Pent vær, sjøtemperatur 9 grader.

11/8: Snurpeflåten samlet på Strandabanken, godt fiske mandag og tirsdag fangster opptil 350 tnr. Fisket i dag hindret av tåke, pent vær. Garnflåten spredt fra Strandabanken til Grimsey. Ujevne fangster fra 0 til 90 tnr. Sjøtemperatur 9 grader.

14/8: Til i dag 14/8 kl. 17.00 oppfisket kvantum for snurperne saltet 38.330 tnr., krydret 460 tnr., for garnflåten saltet 33.135 tnr., krydret 260 tnr. Fisket delvis tåkehindret siste uke. Pent vær, dårlige utsikter.

18/8: Tirsdag 17. august en del snurping på Grimseyflaket og

Skagabanken, ujevne fangster opptil 300 tnr. pr. båt. I aften 3 kast på tilsammen 650 tnr. Fem snurpere underveis hjem med fangster fra 700 til 1.250 tnr. Garnfisket til dels bra, fangster fra 10 til 80 tnr. pr. båt. Litt bedre utsikter, pent vær, sjøtemperatur 10 grader.

20/8: I dag 20. august litt snurping for Skagen og på Månøyflaket, en del mindre fangster fra 30 til 150 tnr. Garnfisket ujevne fangster 4 til 90 tnr. Utsiktene er fremdeles dårlige, pent vær, sjøtemperatur 10 grader.

24/8: 23/8 praiet i alt 84 snurpere. Kvantum saltet 54.395 tnr., 6 snurpere underveis hjem med fangster fra 700 til 1.350 tnr. Praiet i alt 172 drivere, kvantum 54.690 tnr., hvorav saltet 39.360 tnr., krydret 15.330 tnr. Fisket i dag værhindret. Flåten til ankers Siglufjord, sydvest til vest av Grimsey og ved Røde Huk. Sjøtemperatur 8 grader.

25/8: Tirsdag 24. august kastet 30 snurpere ved Røde Huk, fangster fra 60 til 300 tnr., bedre utsikter. 9 snurpere underveis hjem med fangster fra 800 til 1.350 tnr. Garnfisket fremdeles dårlig, fangster fra 5 til 50 tnr. Bra vær, sjøtemperatur 9 grader.

27/8: En hel del kasting for Skagen i kveld, fangster opptil 250 tnr. Godt garnfiske to siste netter, fangster fra 30 til 200 tnr. Bra utsikter, pent vær, sjøtemperatur 9 grader.

31/8: Totalfangst 30/8 snurpere saltet 64.200 tnr., krydret 920 tnr. Drivere saltet 57.525 tnr., krydret 23.900 tnr. Ca. 50 snurpere og en del drivere har nå forlatt feltet. I dag tidlig en del gode snurpefangster. Fisket hindret av tåke utover dagen. Garnfisket ujevnt, fangster fra 20 til 50 tnr. Nordost frisk bris, delvis tåke, sjøtemperatur 8 grader.

2/9: I går en del kasting fra Røde Huk til Røværhavn. Fangster opptil 300 tnr. Garnfisket ujevnt, fangster fra 20 til 70 tnr. Fisket i dag delvis værhindret, delvis landligge. En del av flåten gjør seg klar for hjemreise. Nordlig liten kuling, sjøtemperatur 7 grader.

4/9: Fisket værhindret 2 siste netter, ingen fangst meldt i dag. Pent vær, sjøtemperatur 8 grader.

7/9: Siden forrige rapport fra fisket snurpefangster opptil 300 tnr., garnfangster opptil 200 tnr. Bra utsikter for gjenværende fartøyer. N.o. frisk bris, sjøtemperatur 8 grader. Kvantum anmeldt for snurpeflåten 970 tnr. krydret, 71.640 tnr. saltet, for garnflåten 25.860 tnr. krydret, 68.790 tnr. saltet. Oppfisket kvantum antas å være større, da ferske fangstmeldinger mangler fra en del fartøyer. Da k/m »Andenes« forlater feltet blir dette siste melding.

Trålsildfisket i Nordsjøen.

Trass i dårlige værforhold kom den samlete fangstmengde opp i 60.189 hl (1947: 44.831 hl). Av fangsten ble 122 hl frosset for eksport 52.397 hl saltet, 95 hl gikk til mel og olje, 7.221 hl til hermetikk, 344 hl nyttet til agn og 10 hl ble brukt fersk innenlands. Verdien av fangsten var 3.514.474 kr. (1947: 1.841.276 kr.). Gjennomsnittsprisen pr. hl var 58,39 kr. mot 41,07 kr. i 1947.

Fisket ble drevet i tiden juli—oktober med den beste fangsttid i august og september. Fangstmengden i juli var 1.081 hl, i august 28.673

hl, i september 30.221 hl og i oktober 214 hl. Deltakelsen var noe større enn i foregående år. En regner med at om lag 100 farkoster deltok i fisket mot om lag 70 farkoster i 1947.

De første båtene dro ut i begynnelsen av juli, men fikk ubetydelige fangster. På samme tid drev også svenske fartøyer tråling etter sild i Nordsjøen og hadde bedre resultat. De svenske fartøyene var utstyrt med kraftigere maskiner og kunne drive tråling på dypere vann. Silda stod på omkring 100 favners dyp og fisket ble drevet 60—70 nautiske mil vest av Utsira. Til midten av august var fisket ujevnt og noe mislig. Fisket ble i denne tiden visstnok ikke drevet på selve Fladengrunn, men derimot på kanten av Den norske renne og på vestsiden av Fladengrunn. Paxbanken sydvest av Utsira lot til å by på de beste muligheter. De siste dagene av august tok fisket seg noe opp til tross for at været framleis var noe rusket. Det lot til å være bra med sild til stede. De norske trålerne arbeidet fra nordre kant av Fladengrunn til Paxbanken (58° 50'—59° 20') og tok gode halinger fra 20 og oppover til 100 kasser. Trålerflåten var nå blitt forsterket med flere av de større fartøyer som var kommet tilbake fra islandssildfisket.

Fisket i september var sterkt værhindret med mye landligge i den siste halvdel av måneden. Redskapstapene var store. Fisket ble drevet hovedsakelig på nordkanten av Fladengrunn og ga bra fangster i de få dager da været tillot drift. Mot slutten av måneden hadde mange trålere, særlig de mindre fartøyer, avsluttet fisket, en del for å dra til Skagerak på brislingtråling. Noen av de større trålerne fortsatte driften, men det ble i oktober bare ilandbrakt en del mindre fangster. Fisket kunne ansees som slutt omkring 9. oktober.

Brislingfisket.

I 1948 var utrustningen til fisket av vanlig størrelse. De nærmest foregående år hadde det vært en del klager fra fiskerne over at det gikk for langsomt med opptaket av låsene. Fabrikkene stod nå noe bedre rustet til å ta i mot fangsten. Blant annet var arbeidsstokkene mer innøvd og større. Prisene til fisker på brislingen var blitt øket noe, nemlig fra kr. 13 pr. skjeppe i 1947 til kr. 15 pr. skjeppe i 1948 for størrelse 9—11 cm og med et fettinnhold på minst 7 %. Prisen for magerbrisling og storbrisling var som vanlig den halve, i dette tilfelle kr. 7,50 pr. skjeppe.

Fisket tok sin begynnelse på fastsatt tidspunkt den 29. mai kl. 00,00. både på Vestlandet og Østlandet.

Som vanlig ble det tatt atskillige fangster i fiskets første dager. Det viste seg snart at det var Rogaland og distriktene ved Oslofjorden

Tabell 21. *Brislingfisket 1946—48.*

Fylke	1946			1947			1948		
	Mengde	Verdi	Gj.sn.pris pr. skj.	Mengde	Verdi	Gj.sn.pris pr. skj.	Mengde	Verdi	Gj.sn.pris pr. skj.
	skj.	kr.	kr.	skj.	kr.	kr.	skj.	kr.	kr.
Oslo	7 265	102 122	14,06	2 379	30 880	12,98	2 902	33 096	11,40
Østfold	15 929	144 796	9,09	29 582	390 487	13,20	112 571	1 592 909	14,15
Akershus	17 128	213 863	12,49	33 690	460 458	13,67	11 196	159 884	14,28
Buskerud	1 291	19 330	14,97	783	11 655	14,89	4 632	61 789	13,34
Vestfold	4 976	56 198	11,29	41 864	523 608	12,51	60 737	566 163	9,32
Telemark	1 564	24 052	15,38	1 874	29 119	15,54	13 766	190 515	13,84
Aust-Agder	584	9 344	16,00	882	13 682	15,51	6 554	113 870	17,37
Vest-Agder	4 924	47 623	9,67	11 208	133 651	11,92	605	5 385	8,90
Rogaland	126 514	1 414 002	11,18	52 260	612 533	11,72	133 895	1 793 757	13,40
Hordaland	348 028	4 164 157	11,97	176 951	1 959 698	11,07	74 937	943 533	12,59
Sogn og Fjordane	116 897	1 450 635	12,41	97 603	1 151 354	11,80	4 455	60 360	13,55
Møre og Romsdal	—	—	—	637	6 441	10,11	—	—	—
I alt	645 100	7 646 122	11,85	449 713	5 323 566	11,84	426 250	5 521 261	12,95

som hadde de rikeste forekomster. I Rogaland slo fisket først til på Åmøyfjorden innenfor Stavanger, kort etter også på Byfjorden utenfor Stavanger, ytterligere på Mastrafjord samt ved Tungenes og Visteviken. De fangster som ble tatt utenfor Stavanger bestod mest av fisk som var kommet inn fra havet. Den var litt småfallen, men hadde en fettgehalt på om lag 11 %. Østpå foregikk det bra fiske på strekningen Fredrikstad-leira—Jeløya, dessuten ble det kastet ved Holmestrand og Horten. Brislingen i førstnevnte område var bra med fra 7,1 til 8,6 % fett og en størrelse på jevnt ca. 10 centimeter. Enkelte steder i Hvaler forekom det imidlertid småfallen mager brisling, som ble sluppet ut igjen av fiskerne.

I Sunnhordland ble det fisket ved Etne, Åkrefjorden, Matrefjorden, Mauranger, dessuten i Skånevik og Bømlo. Kvantumet etter de første dagers fiske var på ca. 16—17.000 skjepper. Fisken var småfallen, og i Matrefjorden dessuten mager med bare ca. 4 % fett. I Masfjorden foregikk det en del kasting og varen var bra.

I Sogn ble det stengt litt brisling ved Sogndal. Ellers i fylket var det omtrent bare sild å få.

I Oslofjorden ble fisket innenfor Drøbak forbudt, da fisken viste seg småfallen.

I det store hele ga åpningen av fisket inntrykk av bra utsikter for Oslofjorden og Rogaland, mens det for øvrig så smått ut. Dette inntrykk ble bekreftet ettersom det led ut i sesongen.

I uken som endte 12. juni foregikk det fremdeles en del fiske på strekningen Fredrikstad—Son og ved Holmestrand, hvor en del av

fangsten viste seg å inneholde magervare, samt i Rogaland. I dette fylke ble det fisket i Sandnesfjord og Frafjord. Omkring 10. juni regnet en med samlete fangster på 115.000 skjepper i Oslofjorden, ca. 60.000 skjepper i Rogaland og 25.000 skjepper i andre distrikter. Det kan bemerkes at noen steng gikk tapt både østpå og i Rogaland under en storm den 7. juni. Allerede på denne tid var det klart at nystengningen ikke holdt tritt med opptaket, og det ble tatt opp frakting av råstoff fra Østlandet til Vestlandet.

I uken til 19. juni foregikk det fortsatt spredt kasting på begge sider av Oslofjorden, en del kasting i Ryfylkefjordene samt litt fiske i Hardanger. Etter anslag ved slutten av nevnte uke ble det samlete låssatte kvantum beregnet til 300.000 skjepper.

I uken til 26. juni ble det tatt en del fangster på vestsiden av Oslofjorden ved Horten, Holmestrand og Åsgårdstrand, til dels bestående av magervare. I Rogaland var det mer stille, mens det ble fisket noen tusen skjepper i Eidfjord, Hardanger, samt litt i Masfjord. Den samlete råstofftilgang til hermetikkfabrikkene ved nevnte ukes utgang ble oppgitt til 243.000 skjepper inklusive blanding. Uken til 3. juli brakte på ny en del fiske for Oslofjordens vestside og for Eidfjord. Det var etterhvert blitt knappere om råstoff i hermetikkindustrien.

Fangstvirksomheten i juli måned var i det store hele beskjeden. Enkelte fangster kom til Oslofjordsområdet og noen innenfor Skjoldestrømmen i Ryfylke.

I begynnelsen av august ble det tatt noen tusen skjepper brisling i Matrefjord i Sunnhordland, hvor det var en del forekomster som imidlertid stod dypt. I uken til 21. august ble fisket i indre Oslofjord prøvet på ny, men da brislingen fremdeles viste seg mager og kun betinget kr. 7,50 pr. skjeppe, ville fiskerne foreløpig ikke ta opp driften i området.

Den 13. september ble fisket på de sperrete områder i Oslofjorden åpnet på ny, men fisket ble en skuffelse. Det ble bare tatt småfangster.

Den 2. oktober oppga sardinfabrikkene å ha mottatt 396.263 skjepper brisling og blanding, hvorav 300.948 skjepper primavare og 79.171 skjepper storbrisling og magervare (Y-vare). I uken som endte 16. oktober slo det til med høstfiske i Sogn. Det ble kastet godt og vel 3.000 skjepper prima vare ved Luster. I Stryn i Nordfjord ble det samtidig kastet en del storbrisling, men fangstene ble her meget hurtig oppblandet med mussa og hestemakrell. I Stryn ble det nevnt et kvantum på ca. 3.000 skjepper, hvorav krydret 600 tnr. Også i resten av oktober foregikk det litt kasting i Luster og i Nordfjord, men høstfisket fikk ikke noe større omfang.

En kan regne at leveransen til brislingsardiner opphørte ved utgangen av oktober. Fabrikkene oppga sine samlete råstofftilførsler til

405.750 skjepper, hvorav 310.697 skjepper primavare av ren brisling, 79.324 skjepper Y-vare av ren brisling, 21.790 skjepper primavare samt 680 skjepper Y-vare blanding. Anslagsvis skulle dette utgjøre tilsammen ca. 400.000 skjepper ren brisling.

I 1946 og 1947 hadde enkelte norske fiskefartøyer forsøkt seg på brislingtråling hovedsakelig ved Skagen. Deltakelsen i 1947 ble oppgitt til 7 fartøyer. I 1948 meldtes det i begynnelsen av oktober måned at 20—25 norske trålere drev brislingfiske ved Skagen. Fisket som på den tid foregikk på grunnt vann øst av Skagen kunne gi dagsfangster på opptil 2/300 skjepper. Større fangster ble av trålerne hjemført til Fredrikstad, mens småfangster ble krydret ombord i medbrakte tønner og med ferdigblandete kryddersatser. I uken som endte 18. oktober var dette fiske mindre på grunn av uvær — brislingen lettet fra bunnen. I uken som endte 23. oktober var det fremdeles dårlig vær, men det meldtes at deltakelsen i fisket øket. Især kom mange småfartøyer (reketrålere med tillempete redskaper) til fra Hvalerdistriktet. I uken som endte 30. oktober ble det opplyst om enkelte gode fangstdager med fangster på 50/200 skjepper pr. tråler. Fangstene var temmelig oppblandet med småsild. I uken til 6. november nevnes det dagsfangster på 50 skjepper og at et alminnelig resultat blant norske deltakere lå på ca. 800 skjepper — enkelte hadde mer. I uken til 13. november var fisket bra, i uken til 20. november til dels helt værhindret og i uken til 27. november sterkt avtakende. Flere av de norske trålere sluttet av.

Den samlete trålfangst av brisling har vært anslått til 35.000 skjepper fordelt på 40 trålere. Det er mulig at begge tall ligger noe høyt. Fangstene ble anvendt til krydring.

Notfisket i Oslofjorden på høstparten med leveranse til ansjos for øye var ikke særlig livlig. Fra midten av november til nærmere midten av desember meldes det dog å være fisket bortimot 4.000 skjepper ansjosvare ved Arendal og Kragerø.

Alt i alt ga brislingfisket i 1948 426.250 skjepper mot 449.713 skjepper i 1947 og 645.100 skjepper i 1946. Det samlete fangstresultat er med andre ord under middels, til tross for en forholdsvis stor tilgang på trålbrisling. Rogaland hadde størst fangstkvantum med 133.895 skjepper til verdi kr. 1.793.757. Gjennomsnittsprisen ble dermed kr. 13,40. Det nest største fangstkvantum hadde Østfold fylke med 112.571 skjepper og gjennomsnittlig kr. 14,15 pr. skjeppe. Vestfold hadde 60.737 skjepper brisling, pris gjennomsnittlig kr. 9,32. Dette fylke hadde svært meget magervare i sommersesongen. Høyest pris hadde Aust-Agder for et kvantum på 6.554 skjepper, nemlig kr. 17,37 pr. skjeppe. I de fleste fylkene østpå trakk leveransen av ansjosvare, som foregikk

Tabell 22. *Seifisket 1945—48.*

	1945		1946		1947		1948	
	Mengde	Verdi	Mengde	Verdi	Mengde	Verdi	Mengde	Verdi
	tonn	kr.	tonn	kr.	tonn	kr.	tonn	kr.
Skagerakkysten ..	619	456 255	909	523 585	489	324 996	255	158 319
Rogaland	1 756	1 057 305	2 394	1 170 694	2 109	1 028 610	1 982	1 019 953
Hordaland	1 436	790 128	1 449	705 749	1 247	579 783	819	420 652
Bergen	—	—	—	—	68	21 038	—	—
Sogn og Fjordane	1 110	554 500	1 134	456 781	1 307	495 350	3 057	1 153 490
Møre og Romsdal	5 607	2 073 414	3 514	1 134 947	7 340	2 213 653	5 707	1 997 040
Sør-Trøndelag ..	1 991	794 214	2 098	641 191	4 494	930 882	3 015	905 418
Nord-Trøndelag	308	116 024	269	92 936	186	67 419	363	131 849
Nordland	2 786	819 425	4 899	1 350 935	4 702	1 529 979	8 306	2 575 688
Troms	3 188	770 203	4 068	1 016 245	4 187	1 240 613	5 500	1 749 805
Finnmark	205	50 767	8 142	1 850 849	15 621	4 012 517	29 753	6 614 202
I alt	19 006	7 482 235	28 876	8 943 912	41 750	12444 840	58 757	16726 416

til kr. 18 pr. skjeppe, årets gjennomsnittspris oppover. Gjennomsnittsprisen for all brisling i 1948 ble kr. 12,95 pr. skjeppe og verdien av fangsten kr. 5.521.261.

Annet fiske.

Seifisket.

Det samlete mengdeutbytte av sei ble 58.757 tonn til en verdi av 16,7 mill. kr. Hertil kommer et seileverkvantum på 30.248 hl og verdi 1,4 mill. kr. Gjennomsnittsprisen (eksklusive biprodukter) gikk ned fra 298 kr. pr. tonn til 285 kr. pr. tonn.

Om lag halvparten av den samlete seifangst ble brakt i land i Finnmark. Fylkets andel i 1947 utgjorde omkring 37 %. Av det samlete kvantum for Finnmark på 29.753 tonn kan en regne at 7.406 tonn ble brukt fersk, 15.707 gikk til salting, 5.350 til henging og 1.290 til mel. Det ilandbrakte kvantum av sei for Nordland steg fra 4.702 tonn til 8.306 tonn. I følge månedsoppgavene fra Norges Råfisklag, som omsatte i alt 48.109 tonn sei, var den beste fangsttiden i juli—oktober da det ble oppfisket 34.689 tonn, 72 % av lagets samlete omsetning av sei.

Makrellfisket.

Det samlete kvantum makrell ble 9.994 tonn til en verdi av 5,9 mill. kr. Hertil kommer 3.029 tonn pir til en verdi av 1,8 mill. kr. Gjennomsnittsprisen for makrell gikk opp fra 553 kr. pr. tonn i 1947 til 591 kr. pr. tonn i 1948. Norges Makrellag som hadde omsetningen fra fisket tok til og til 30. september omsatte i alt 9.666 tonn makrell, 1.898

Tabell 23 a. *Makrellfisket 1945—48.*

Hvor brakt i land	1945		1946		1947		1948	
	Mengde	Verdi	Mengde	Verdi	Mengde	Verdi	Mengde	Verdi
	tonn	kr.	tonn	kr.	tonn	kr.	tonn	kr.
Oslo	—	—	183,4	201 700	23,2	22 970	—	—
Akershus	—	—	—	—	—	—	—	—
Østfold	376,5	332 013	494,6	362 548	1147,0	647 784	889,6	571 259
Buskerud ..	16,5	16 450	40,6	34 531	—	—	—	—
Vestfold	566,0	443 653	735,0	487 118	894,5	448 260	862,2	476 955
Telemark	185,6	144 373	481,3	317 850	763,9	389 203	836,3	482 857
Aust-Agder ..	668,0	539 809	1 118,4	752 164	2 103,2	1 163 971	2 073,4	1 205 788
Vest-Agder ...	582,6	455 923	2 349,6	1 720 260	4 354,0	2 576 727	2 753,0	1 655 267
Rogaland	270,2	210 731	1 704,9	1 231 443	2 743,1	1 406 259	2 138,5	1 293 444
Hordaland og Bergen	417,7	348 307	118,2	106 961	239,3	146 203	184,7	112 020
Sogn og Fjord.	105,9	89 434	10,0	11 000	16,4	15 092	0,2	242
Andre fylker	42,4	33 816	134,0	88 162	525,3	267 013	256,5	110 060
I alt	3 231,4	2 614 509	7 370,0	5 313 737	12809,9	7 083 482	9 994,4	5 907 892

Tabell 23 b.

Makrellfisket 1937—1948. Fangstmengden fordelt på måneder.

	Fangstmengde i alt	Fangstverdi	Fangstmåned							
			April	Mai	Juni	Juli	Aug.	Sept.	Okt.	Uoppgitt
	tonn	kr.	tonn	tonn	tonn	tonn	tonn	tonn	tonn	tonn
I alt 1948	9 994	5 907 892	159	3582	4398	903	430	193	72	257
» 1947	12 810	7 083 482	5	5313	3691	1 911	778	542	37	533
» 1946	7 370	5 313 737	19	4221	1099	1 089	580	342	20	—
» 1945	3 231	2 614 509	—	947	1398	492	163	14	—	217
» 1944	3 458	2 765 324	1	1613	1156	274	132	14	1	267
» 1943	6 616	5 197 431	13	2882	2886	328	183	56	5	263
» 1942	5 892	4 697 454	18	1164	3669	608	113	266	—	54
» 1941	4 129	2 729 632	6	1293	1870	354	163	58	12	373
» 1940	3 853	1 251 733	—	453	2020	416	192	166	12	594
» 1939	6 767	1 933 674	122	2963	1383	1 001	755	217	74	222
» 1938	7 330	1 746 412	458	2309	2325	814	625	534	55	210
» 1937	9 736	2 056 566	37	2113	3591	1 254	898	774	38	1031
Prosenttall:										
I alt 1948	100,0	—	1,6	35,9	44,0	9,0	4,3	1,9	0,7	2,6
» 1947	100,0	—	—	41,5	28,8	14,9	6,1	4,2	0,3	4,2
» 1946	100,0	—	0,3	57,2	14,9	14,8	7,9	4,6	0,3	—
» 1945	100,0	—	—	29,3	43,4	15,2	5,0	0,4	—	6,7
» 1944	100,0	—	—	46,7	33,5	7,9	3,8	0,4	—	7,7
» 1943	100,0	—	0,2	43,6	43,6	4,9	2,8	0,8	0,1	4,0
» 1942	100,0	—	0,3	19,8	62,3	10,3	1,9	4,5	—	0,9
» 1941	100,0	—	0,1	31,3	45,3	8,6	4,0	1,4	0,3	9,0
» 1940	100,0	—	—	11,8	52,4	10,8	5,0	4,3	0,3	15,4
» 1939	100,0	—	1,8	43,8	20,4	14,8	11,2	3,2	1,1	3,7
» 1938	100,0	—	6,2	31,5	31,7	11,1	8,5	7,3	0,8	2,9
» 1937	100,0	—	0,4	21,7	36,9	12,9	9,2	7,9	0,4	10,6

Tabell 23 c. *Makrellfisket 1947—48. Bruken av fangsten. Etter Norges Makrellags årsberetning.*

	1947[1]		1948[2]	
	kg	%	kg	%
Brukt fersk innenlands	6 120 480	49,4	6 815 648	58,2
Eksportert fersk	575 953	4,7	1 787 401	15,3
Saltet	1 876 712	15,1	201 090	1,7
Frosset	3 463 734	27,9	2 072 929	17,7
Hermetikk	172 625	1,4	[3]652 630	5,6
Filet	49 148	0,4	—	—
Agn	55 011	0,5	86 338	0,7
Utkast og svinn	29 702	0,2	14 267	0,1
Røyking, fôrmel	52 390	0,4	76 731	0,7
I alt	12 395 755	100,0	11 707 034	100,0

[1] Omfatter også 156 tonn pir. [2] Omfatter også 1 898 tonn pir. [3] Av dette 142 602 kg gyt.

tonn pir og 8.913 skjepper gyt. De herredsvise oppgaver for lagets distrikt og virketid er denne gang mottatt direkte fra Norges Makrellag mot tidligere fra lagets tillitsmenn i de enkelte distrikter. Av lagets beretning hitsettes:

»Første fiskedag var 17. april. Under de første forsøkene som drivgarnsfiskerne gjorde, så det ut til at det allerede fra dette tidspunkt skulle bli godt drivgarnfiske. Imidlertid ble det omslag til en mer ustabil og kaldere værtype, og antakelig av den grunn ble det temmelig minimalt drivgarnfiske helt til midten av mai. Fra denne tiden tok drivgarnfisket seg godt opp. Sesongkvantumet for drivgarn må betegnes som middels. Dog hadde de fleste drivgarnsfiskere i de østre distriktene et forholdsvis lite sesongkvantum. Snurpe- og landnotfisket ga heller ikke store kvanta i mai/juni. Dorgefiskerne hadde derimot en gjennomgående meget god sesong. Det oppfiskete kvantum i mai/juni for alle redskapsklasser var også i år meget stort, nemlig 8,3 mill. kg.

I juli, august og september ble det levert til laget i alt ca. 3,3 mill. kg, herav 1,4 mill. kg stor makrell og 1,9 mill. kg små makrell. Den største delen av kvantumet ble tatt i landnot. Dessuten foregikk en del snurpenotfiske under kysten og dorgefiske ved Skagen. Snurpenotfisket på Danskerevet ga et meget dårlig resultat, hvilket antakelig for en stor del må skyldes det ustabile været i august og september. Av hermetikkgyt ble fisket 8.900 skjepper — ca. 140.000 kg.

Fra 17. april til 30. september ble det således levert til laget i alt 11,7 mill. kg makrell.

En var i år bedre forberedt enn tidligere på å motta og finne avsetning for et stort kvantum. Styret måtte likevel gi stoppordre for fiskedagen 4. juni, etter at det de tre foregående fiskedager var ilandbrakt tilsammen noe over 1,6 mill. kg. Også 14. juni måtte det gis stoppordre, men denne dagen ble det låssatt ca. 150.000 kg. For fiskedagene 7., 15. og 16. juni ble det fastsatt kvantumsbegrensning, idet fiskerne ble

Tabell 23 d.

Makrellfisket[1]. *Drivgarnsesongen*[2] *1948. Etter Norges Makrellags årsberetning.*

Lagets distrikter[3]	Haugesund	Egersund	Kristiansand	Langesund	Fredrikstad	Fangst tatt på landliggedager	I alt
Ant. leverandører	548	437	1 064	820	523	—	3 392
Fangstmengde i kg	1 554 345	1 213 057	2 907 016	1 586 487	1 061 820	1 246	8 323 971
Fangstverdi i kr...	903 466	694 102	1 538 487	829 518	603 830	703	4 570 106
Fangstmengde pr. leverandør i kg	2 836	2 776	2 732	1 935	2 030	—	2 454
Fangstverdi pr. leverandør i kr.	1 648	1 588	1 446	1 012	1 155	—	1 347
Gj.snittspris i øre pr. kg.....	58,12	57,22	52,92	52,28	56,86	56,42	54,90

[1] Omfatter også pir. [2] Med drivgarnsesongen mener en her tiden fra fisket begynte og til utgangen av juni. [3] Nærværende tabell omfatter det som hvert distrikts hjemmehørende fiskere har brakt i land, uansett hvor. De øvrige makrelltabeller i dette hefte har for hvert distrikt oppført hele den i distriktet ilandbrakte fangst, uansett fiskernes hjemsted.

pålagt å søke fangstene begrenset til de kvanta som er fastsatt i tabellen for 1. prisklasse. Det ble samtidig meddelt at overskytende kvanta ville bli avregnet med maksimum 5 øre pr. kg. Setting av lås ble ikke begrenset i hele sesongen«.

Oppsynssjef Andr. L. Giske har etter anmodning skrevet følgende oversikt over *bankfisket fra Møre og Romsdal:*

»De første båtene gikk ut på bankfiske i begynnelsen av mai og kom inn til pinse. De driftet på Haltenbanken og Skjoldryggen og hadde fangster fra 12.000 til 20.000 kg rundfisk og opptil 2.500 kg kveite pr. båt.

Det som særmerkte sesongen var det usedvanlig ulagelige fiskevær. Fiskere som har drevet dette fiske så å si en menneskealder sier at de aldri har hatt så meget slingring som dette året, og det sier ikke så lite. Ved sesongens begynnelse satte det inn med nordlig og nordostlig vind og den stod med korte avbrytelser som en passat sørover samtlige fiskebanker fra Røst til Tampen helt til begynnelsen av september måned. Den ble da avløst av sydvesten, som siden holdt det gående resten av sesongen. Vindstyrken varierte som regel fra kuling til liten storm. På feltet ved Færøyane og Islandsryggen var været derimot jevnt bedre.

På Tampen tok fisket seg opp i slutten av mai, og første båten kom inn derfra 1. juni med 13.000 kg rundfisk (vesentlig lange). Der var nå forholdsvis godt med fisk til stede på Tampen og Shetlandsbankene, og fangstene gikk fra 10.000 til 30.000 kg rundfisk (lange) og opptil 3.000 kg kveite pr. båt. Da fisken stod forholdsvis dypt ble fisket delvis hemmet av sterk strøm og tung sjø.

Deltakelsen i fisket ved Færøybankene har øket etter krigen, og de første båter gikk til disse felt i begynnelsen av mai. Til å begynne med var været imidlertid ugunstig og der ble ikke større fart i fisket før omkring midten av juni.

På Islandsryggen tok fisket seg også opp i slutten av juni. Der var bra forekomster av kveite og torsk og fangstene fra dette felt lå fra 4.000 til 14.000 kg kveite og opptil 10.000 kg saltet torsk pr. båt pr. tur.

På Storegga tok fisket seg godt opp i juli måned og der ble tatt ganske gode fangster av rundfisk og kveite — fra 6.000 til 14.000 kg rundfisk og fra 600 til 4.000 kg kveite pr. båt pr. tur. Fisket ble imidlertid sterkt hemmet av dårlig vær.

Kveitefisket vest av Aktivnesset som vanlig tar til i august måned ble en skuffelse. Der var bra med fisk til stede. Båtene var ikke før kommet ut før de måtte avbryte fisket på grunn av kuling og sterk strøm. De heldigste kunne av og til få drifte et par døgn ad gangen, og hadde da fangster fra 1.000 til 5.000 kg kveite pr. båt.

I sesongen ble det ilandbrakt lange ca. 3 mill. kg, brosme ca. 1,5 mill. kg, kveite ca. 1 mill. kg, pigghå 1,1 mill. kg og skate 0,26 mill. kg. Til sammenlikning kan nevnes at tilsvarende tall for 1947 var: Lange 6,4 mill. kg, brosme 1,8 mill. kg og kveite 0,95 mill. kg. Resultatet av årets fiske er således betydelig mindre enn i 1947. Dette skyldes for en del det vedvarende ugunstige vær gjennom hele sesongen, men også at fiskeforekomstene, særlig av lange, har vært mindre.

Tilgangen på agn var særdeles god — og det var ellers ikke mangel på driftsmidler.«

Fisket i fjerne farvann.

Under fjerne farvann tas med all fangst inklusive biprodukter som ikke er tatt på kysten eller de nærmeste kystbanker. Stortrålernes fangster og håbrannfangstene er dog i sin helhet ført under fjerne farvann enda om en del kan være tatt på kystbankene.

Det samlete mengdeutbytte av fisket i fjerne farvann ble 49.662 tonn til en verdi av 35,4 mill. kr. (1947: 44.192 tonn, 30,8 mill. kr.). Økningen i fangstmengden fra 1947 skyldes større utbytte av håkjerringfisket, nordsjøsild- og islandssildfisket og trålfisket. I prosent av den totale fangstmengde utgjorde fangstene fra fjerne farvann 3,8 % (1947: 4,3 %).

Det var 11 *stortrålere* som drev fiske i denne sesong mot 9 trålere i 1947. Det ble i alt foretatt 76 fangstturer med en samlet varighet på 1.997 døgn. Fangstutbyttet ble 12.888 tonn, biprodukter medregnet, til en verdi av 5,7 mill. kr.

Linefisket i fjerne farvann ble drevet av 45 farkoster ved Bjørnøya og Spitsbergen, 2 farkoster ved Vest-Grønland og 1 ved Island. Det samlete mengdeutbytte ble 3.232 tonn til en verdi av 1,4 mill. kr. Deltakelsen var mindre enn i 1947.

Tabell 24 a. *Norsk fiske i fjerne farvann 1939—40, 1945—48.*[1]

	1939		1940		1945		1946		1947		1948	
	tonn	1000 kr.	tonn	1000 kr.	tonn	1000 kr.	tonn	1000 kr.	tonn	1000 kr.	tonn	1000 kr.
Linefisket i fjerne farv., biprodukter medregnet	21 676	3 780	—	—	136	87	2 076	950	5 855	2 641	3232	1 427
Islandssildfisket	16 042	4 013	—	—	4 927	6 315	12 414	10 347	21 694	17 945	23 911	18 189
Nordsjøsildfisket	1 861	186	197	41	—	—	681	342	4 169	1 841	5 598	3 514
Fisket med trålere over 50 brt., bipr. medregnet	12 260	1 330	1 051	154	—	—	3 534	1 320	8 799	3 469	12 888	5 681
Håkjerringfisket, tran	739	358	—	—	361	449	133	158	844	2 602	1 424	3 731
—»— lever	—	—	—	—	—	—	—	—	7	8	694	863
Håbrannfisket	2 213	619	104	36	928	1 120	1089	796	2 824	2 252	1 915	2 023
I alt fjerne farvann	54 791	10 286	1 352	231	6 352	7 971	19 927	13 913	44 192	30 758	49 662	35 428
Norske farvann	946 731	90 616	1 022 494	105 850	710 270	181 242	798 744	203 662	987 329	268 779	1 268 149	300 842
Total	1 001 522	100 902	1 023 846	106 081	716 622	189 213	818 671	217 575	1 031 521	299 537	1 317 811	336 270

[1] Saltfisk er omregnet til råfisk ved å øke saltfiskvekten med 72 %, tran er omregnet til lever, håkjerringtran unntatt. I verdien er trukket fra et anslått beløp for foredlingskostnader.

Tabell 24b. *Storträlernes fangster 1948 fordelt på ilandbringelsesfylker.*[1])

Ilandbrakt i:	Torsk		Sei		Hyse		Uer		Kveite		Annen fisk		Lever		I alt	
	tonn	kr.	tonn	kr.	tonn	kr.	tonn	kr.	tonn	kr.	tonn	kr.	hl	kr.	tonn	kr.
Finnmark ..	513	191 364	47	17 195	11	4 568	56	39 233	—	980	10	2 925	348	32 697	672	288 962
Troms	1 451	556 741	252	80 096	105	45 755	685	430 456	3	7 180	34	14 983	1 210	102 541	2 651	1 237 752
Nordland	1 386	527 655	438	151 287	28	10 234	322	195 110	1	1 020	8	2 465	1 401	120 872	2 323	1 008 643
Møre og Romsdal ..	5 555	2 158 088	312	124 068	13	7 490	52	31 930	1	893	—	429	5 094	425 654	6 442	2 748 552
Bergen	684	316 040	—	—	—	—	12	9 100	—	—	36	14 204	681	57 445	800	396 789
I alt	9 589	3 749 888	1 049	372 646	157	68 047	1 127	705 829	5	10 073	88	35 006	8 734	739 209	12 888	5 680 698

[1] Saltfisk er omgjort til fersk, tran omgjort til lever. I verdien er trukket fra et anslått beløp for foredlingskostnader.

Tabell 24 c.

Fisket med trålere over 50 bruttoregistertonn (»stortrålere«)[1]

		1939	1946	1947	1948
Antall fartøyer		9	3	9	11
Antall mann		232	84	254	301
Antall turer		55	15	39	76
Turenes varighet i alt — døgn		1 891	415	1 383	1 997
Antall effektive fiskedøgn		1 149	255	770	1 094
Fangstmengde:					
Saltfisk av torsk	tonn	6 435	1 876	4 341	4 955
Saltfisk av sei	»	80	—	170	279
Annen saltfisk	»	—	13	94	1
Saltfisk i alt	»	6 515	1 889	4 605	5 235
Omsatt fersk	»	—	—	210	3 009
Beregnet råfiskmengde[2]	»	11 206	3 249	8 131	12 015
Tran	tnr.	3 981	1 229	2 844	3 765
Rogn	»	814	—	49	—
Samlet fangstmengde[3]	tonn	12 260	3 534	8 799	12 888
Samlet fangstverdi[4]	kr.	1 492 619	1 466 462	3 822 796	6 045 215

[1] Tabellen bygger på oppgaver som fartøyets fører gir for hver tur. Oppgavene gis på et spesielt skjema. [2] Saltfiskvekten er økt med 72%. [3] Beregnet: 1 tønne rogn = 160 liter = 160 kg, 1 tønne tran = 116 liter tran = 232 kg lever. [4] Brutto salgsverdi.

Håkjerringfisket i fjerne farvann ga et utbytte på 1.424 tonn tran og 694 tonn lever[1]. I dette er medregnet 405 tonn tran som var utbyttet av selfangernes håkjerringfiske i Grønlandsstredet. Det var 14 farkoster som drev håkjerringfiske i kombinasjon med selfangst. I det spesielle håkjerringfisket deltok 70 farkoster mot 10 i 1947.

Håbrannfisket ga et mindre utbytte enn i 1947. Det ble i alt tatt 1.915 tonn (1947: 2.824 tonn). Værforholdene var dårlige, og deltakelsen mindre enn i foregående år. Gjennomsnittsprisen gikk opp fra 797 kr. pr. tonn til 1.056 kr. pr. tonn.

For en beskrivelse av *islandssildfisket* og *trålsildfisket* se sidene 62 og 66.

Tilvirkning og omsetning.

Fiskeristatistikken har oppgaver over fangstens bruk for skrei og loddetorsk med biprodukter, for makrell omsatt gjennom Norges Makrellag og for sild utenom fjordsild. For de øvrige fiskesorter mangler en

[1] Dessuten ga håkjerringfisket på kysten 307 tonn tran og 332 tonn lever.

Tabell 24 d. *Linefisket i fjerne farvann 1948.*[1]

Fangststed og ilandbringelsessted	Torsk		Kveite		Annen fisk		Lever		I alt	
	tonn	kr.	tonn	kr.	tonn	kr.	hl	kr.	tonn	kr.
Bjørnøya:										
Tromsø ..	2 404	894 767	29	58 984	59	18 224	1 141	68 460	2 606	1 040 435
Grønnland:										
Ålesund..	391	184 028	14	30 866	—	—	103	23 870	415	238 764
Ulstein ..	172	81 037	—	—	—	—	—	—	172	81 037
I alt	563	265 065	14	30 866	—	—	103	23 870	587	319 801
Island:										
Ålesund..	9	4 052	26	54 878	—	—	43	7 800	39	66 730
Total	2976	1 163 884	69	144 728	59	18 224	1 287	100 130	3 232	1 426 966

[1] Saltfisk er omgjort til fersk, tran omgjort til lever. I verdien er trukket fra et anslått beløp for foredlingskostnader.

Tabell 25. *Bruken av fangsten 1945—48.*

	Tonn				Prosent			
	1945	1946	1947	1948	1945	1946	1947	1948
Sild og brisling								
Fersk	89 895	77 422	118 120[1]	143 757	17	16	20	15
Saltet	86 539	95 716	129 510	149 428	17	20	22	16
Hermetikk	32 612	31 632	39 231	42 993	6	7	7	4
Mel og olje	302 456	259 049	295 858	611 122	58	54	49	63
Agn	8 832	13 896	15 369	16 565	2	3	2	2
I alt ..	520 334	477 715	598 088	963 865	100	100	100	100
Annen fisk ..								
Fersk	125 879	102 397	159 518[2]	168 080	64	30	37	48
Saltet	32 381	146 373	162 058	99 438	17	43	37	28
Hengt	19 927	54 495	66 184	42 700	10	16	15	12
Hermetikk	5 332	12 170	15 200	14 040	3	4	4	4
Mel og olje	12 472	24 987	30 140	29 205	6	7	7	8
Agn	297	534	333	483	—	—	—	—
I alt ..	196 288	340 956	433 433	353 946	100	100	100	100
Totalfangst ..								
Fersk	215 774	179 819	277 638[3]	311 837	30	22	27	24
Saltet	118 920	242 089	291 568	248 866	17	29	28	19
Hengt	19 927	54 495	66 184	42 700	3	7	6	3
Hermetikk..	37 944	43 802	54 431	57 033	5	5	5	4
Mel og olje	314 928	284 036	325 998	640 327	44	35	32	49
Agn	9 129	14 430	15 702	17 048	1	2	2	1
I alt ..	716 622	818 671	1 031 521	1 317 811	100	100	100	100

[1] Av dette 22 797 tonn til frysing. [2] Av dette 32 759 tonn til frysing. [3] Av dette 55 556 tonn til frysing.

Tabell 26. *Produksjon av en del fiskeriprodukter 1939, 1944—48.*

	1939	1944	1945	1946	1947	1948
	tonn	tonn	tonn	tonn	tonn	tonn
Klippfisk[1]	62 000	2 500	3 250	30 300	51 370	33 195
Tørrfisk[2]	20 000	3 100	5 000	14 168	16 281	10 000
Fiskemel[3]	18 160	3 854	4 735	8 620	16 423	13 474
Sildemel[3]	65 500	23 773	54 015	49 980	55 626	110 996
Sildolje[3]	19 352	7 086	16 010	14 731	22 377	42 211
Sildehermetikk[4]	32 443	18 699	23 012	24 914	34 577	39 161
Annen fiskehermetikk[4]	10 630	4 894	3 655	7 920	12 968	18 562
Saltsild[5]	37 051	63 188	63 089	70 629	94 645	109 716
Medisintran	10 800	4 700	9 240	10 100	11 748	7 200
Skarpsaltet rogn[6]	7 825	2 838	3 250	8 446	3 400	2 184
Sukkersaltet rogn[6]		784	504	905	2 046	720

[1] 1939 og 1944 beregnet, 1945–48 oppgitt av De Norske Klippfiskeksportørers Landsforening. [2] 1939 beregnet, 1944—48 oppgitt av Norges Tørfiskeksportørers Landsforening. [3] 1939 etter produksjonsstatistikken til Statistisk Sentralbyrå, 1944–48 fra Sildemelutvalget (Torskemelutvalget). [4] Etter produksjonsstatistikken til Statistisk Sentralbyrå. [5] Beregnet på grunnlag av salgslagenes oppgaver over hva som er brukt til salting. En har gått ut fra at 1,5 hl fersk sild gir 100 kg saltsild. [6] 1939 etter utførselsstatistikken, 1944—48 oppgitt av Saltrogneksportørenes Landsforening.

slike oppgaver. Den fangstmengden som en kjenner bruken for gjennom direkte oppgaver utgjorde 1.122.017 tonn, 85 % av den samlete mengde. For resten av fangsten er det foretatt en skjønnsmessig beregning over bruken. En viser til tabell 25.

Hvalfangst og selfangst.

I tabell 27 er gjengitt de viktigste tall for *hvalfangsten* i årene 1939—48. Oversikten er som tidligere hentet fra Statistisk Årbok for Norge.

Oppgavene over *småhvalfangsten*[1] er innhentet gjennom Industridepartementets Fangstkontor. I en oversikt over sesongen skriver Fangstkontoret:

»Til tross for dårlige værforhold ble det i år fanget langt flere hval enn tidligere, i alt 3.606 hval, eller nesten 1.000 hval mer enn i 1947 som tidligere hadde det beste fangstresultat. Årsaken til dette er at fangsten utenfor Finnmarkskysten og i farvannet ved Bjørnøya og Spitsbergen — til dels også ved Færøyane og Island — er intensivert i høy grad. Nord og øst for Nordkapp er det i løpet av året fanget 1.148 hval med en kjøttvekt av over 2.150 tonn. Dette er 32 % av det samlete antall fangete hval og 43 % av den innbrakte kjøttmengde.

[1] Det deltok 300 båter mot i 1947 246 båter. Mannskapsstyrken anslåes til 1.440 mann mot 1.183 mann i 1947.

Tabell 27. *Hvalfangst 1939—48.*

	[1]1939	1940	1941	1942	1943	1944	1945	1946	1947	1948
Nordfeltene:										
Antall selskaper	3	—	—	—	—	—	1	3	3	4
— hvalbåter	9	—	—	—	—	—	3	9	9	11
— landstasjoner....	3	—	—	—	—	—	1	3	3	4
Mengdeutbytte:										
antall hval fanget ..	350	—	—	—	—	—	30	441	324	344
— fat[6] olje, tusen	11	—	—	—	—	—	1,4	15,9	10,1	11,3
Verdiutbytte:										
(verdi av olje etc.) mill. kr.	1,5	—	—	—	—	—	1,0	8,6	6,6	8,0
Sydfeltene:										
Antall selskaper	12	10	3	1	1	1	1	[4]12	[4]12	[4]12
— hvalbåter	90	96	21	8	8	8	8	49	63	92
— landstasjoner ...	—	—	—	—	—	—	—	1	1	1
— flytende kokerier	12	10	3	1	1	1	1	6	7	9
Mengdeutbytte:										
antall hval fanget ...	9 863	11 040	[2]4 301	[3]3 346	[3]3 299	837	1 595	7 246	12 530	15 656
— fat[6] olje, tusen	724	909	245	65	72	82	148	521	981	1 051
Verdiutbytte:										
(verdi av olje etc.) mill. kr.	36,4	95,2	31,0	2,5	1,8	12,0	24,5	121,1	[5]288,3	[5]325,8
Nord- og sydfelt. tils.:										
Antall hval fanget	10 213	11 040	4 301	3 346	3 299	837	1 625	7 687	12 854	16 000
Antall fat[6] olje, tusen ..	735	909	245	65	72	82	149	537	991	1 062
Verdi av olje etc., mill. kr.	37,9	95,2	31,0	2,5	1,8	12,0	25,5	129,7	294,9	333,8

Anm. Oppgavene gjelder de selskap og de skip som har tatt del i fangsten. For sydfeltene gjelder oppgavene fangstsesong 1938/39, 1939/40 osv.

[1] Fangsten for de flytende kokerier som var bortleid til utlandet er ikke tatt med. [2] Fangsten er delvis gjort ved Peru. [3] I sesongene 1942 og 1943 gjelder fangsten bare Peru-kysten. Kokeri og hvalbåter var av Nortraship bortleid til U.S.A., og verditallet viser nettobeløpet av bare-boat charteret. [4] De norske hvalfangstselskap drev pelagisk fangst for felles regning. [5] Den hvaloljen som selskapene har vært pålagt å levere til Norge til innenlandsk forbruk er her regnet med etter den lave pris som Prisdirektoratet har fastsatt. [6] Fat = $^1/_6$ tonn (1 tonn = 1016 kg).

Også fangsten på felt Shetland er øket. Det er her fanget 344 hval med en kjøttvekt av 575 tonn. Av dette kvantum ble 243 tonn levert i engelske havner.

Som tidligere er de største hval fanget i Skagerak. Kjøttvekten pr. hval var her 2,4 tonn. Fangsten foregikk fra april til september, men ble ikke drevet i større utstrekning. Bare 5 fartøyer fikk fangst her.

På Vestlandet foregikk fangsten på vågehval i de fire sommermåneder, men en del spekkhoggere var fanget så tidlig som i februar. Kjøttvekten lå her på ca. 1,5 tonn pr. hval.

I distrikt Shetland — vest for 2 gr. øst — begynte fangsten i slutten av mai og fortsatte til ut i oktober, men halvparten av fangstene ble gjort i august. Mesteparten av hvalen ble fanget ved Færøyane og nord for Island. Kjøttvekten lå gjennom hele sesongen på ca. 1,7 tonn pr. hval.

I Møre — Trøndelag foregikk en utstrakt fangst av bottlenose i månedene april og mai, mens vågehvalfangsten begynte for alvor i mai og fortsatte til begynnelsen av september. Kjøttvekten lå her på 1,3

Tabell 28. *Småhvalfangsten på norskekysten 1948.*

a) *Mengde og verdi av hver sort i hvert distrikt.*

Fangstområde[1]	Antall hval	Kjøtt		Spekk		Bein		I alt	
		Mengde	Verdi	Mengde	Verdi	Mengde	Verdi	Mengde	Verdi
		kg.	kr.	kg.	kr.	kg.	kr.	kg.	kr.
Vågehval									
I Skagerak	19	46 145	64 603	18 487	7 395	5 565	835	70 197	72 833
II Vestlandet	110	170 212	224 026	61 513	24 605	39 762	8 181	271 487	256 812
Shetland	340	572 924	857 001	210 086	88 323	9 560	1 846	792 570	947 170
III Møre og Trøndel.	195	220 071	264 662	77 733	29 562	—	—	297 804	294 224
IV Helgeland	43	35 743	41 104	15 231	5 331	—	—	50 974	46 435
V Vestfjorden	1 430	1 293 819	1 482 521	506 904	175 252	—	—	1 800 723	1 657 773
VI Vesterålen	226	290 988	334 636	113 903	37 778	—	—	404 891	372 414
VII Vest-Finmark	167	297 227	329 692	96 876	34 599	—	—	394 103	364 291
VIII Øst-Finnmark	311	557 996	613 796	188 142	65 850	370	55	746 508	679 701
Svalbard	679	1 300 118	1 514 775	457 920	179 339	—	—	1 758 038	1 694 114
I alt	3 520	4 785 243	5 726 816	1 746 795	648 034	55 257	10 917	6 587 295	6 385 767
Spekkhogger									
II	6	4 429	5 979	3 686	1 474	2 244	337	10 359	7 790
Shetland	4	2 510	3 765	960	384	—	—	3 470	4 149
III	5	3 846	4 615	2 496	1 024	309	46	6 651	5 685
V	6	6 692	7 629	4 495	1 618	—	—	11 187	9 247
VI	2	2 220	2 553	1 770	620	—	—	3 990	3 173
Svalbard	4	8 070	9 281	3 800	1 330	—	—	11 870	10 611
I alt	27	27 767	33 822	17 207	6 450	2 553	383	47 527	40 655
Bottlenose									
III	40	88 724	106 469	47 017	33 382	1 150	172	136 891	140 023
V	1	2 400	2 880	1 590	636	681	102	4 671	3 618
VI	4	14 555	16 738	7 200	4 608	—	—	21 755	21 346
Svalbard	14	33 800	38 870	22 695	14 752	—	—	56 495	53 622
I alt	59	139 479	164 957	78 502	53 378	1 831	274	219 812	218 609
Disse sorter tilsammen									
I	19	46 145	64 603	18 487	7 395	5 565	835	70 197	72 833
II	116	174 641	230 005	65 199	26 079	42 006	8 518	281 846	264 602
Shetland	344	575 434	860 766	211 046	88 707	9 560	1 846	796 040	951 319
III	240	312 641	375 746	127 246	63 968	1 459	218	441 346	439 932
IV	43	35 743	41 104	15 231	3 531	—	—	50 974	46 435
V	1 437	1 302 911	1 493 030	512 989	177 506	681	102	1 816 581	1 670 638
VI	232	307 763	353 927	122 873	43 006	—	—	430 636	396 933
VII	167	297 227	329 692	96 876	34 599	—	—	394 103	364 291
VIII	311	557 996	613 796	188 142	65 850	370	55	746 508	679 701
Svalbard	697	1 341 988	1 562 926	484 415	195 421	—	—	1 826 403	1 758 347
I alt	3 606	4 952 489	5 925 595	1 842 504	707 862	59 641	11 574	6 854 634	6 645 031

[1] Bare de områder hvor det var fangst av vedkommende sort er tatt med.

tonn pr. hval. Gjennomsnittet er trukket ned som følge av at det i tiden juni—august ble fanget forholdsvis mange smådyr.

I Nordland — Lofoten foregikk den viktigste fangst rundt St. Hans, men enkelte hval ble fanget helt til november. Gjennomsnittsvekten var som vanlig for dette felt lav (litt under 1 tonn). De minste dyr ble også her fanget i tiden juni—august. I Vestfjorden drev enkelte båter

b. Fangstmengden av alle sorter undergitt konsesjon fordelt på måneder.

Fangstmåned	Antall hval	Kjøtt		Spekk		Bein		I alt	
		Mengde	Verdi	Mengde	Verdi	Meng.	Verdi	Mengde	Verdi
		kg	kr.	kg	kr.	kg	kr.	kg	kr.
Januar	2	4 200	4 620	1 500	525	—	—	5 700	5 145
Februar	8	5 202	6 427	3 145	1 188	1 344	202	9 691	7 817
Mars	10	11 111	12 555	4 235	1 271	—	—	15 346	13 826
April	97	156 370	181 355	66 557	31 076	450	67	223 377	212 498
Mai	355	521 388	613 687	200 795	78 835	4 819	723	72 002	693 245
Juni	1 016	1 450 212	1 731 748	522 051	198 422	22 128	4 603	1 994 391	1 934 773
Juli	1 408	1 743 356	2 044 421	653 612	243 755	19 419	3 778	2 416 387	2 291 954
August	537	801 553	996 533	297 469	118 348	11 481	2 201	1 110 503	1 117 082
September	93	129 574	171 340	43 293	16 185	—	—	172 867	187 525
Oktober	70	117 397	148 964	45 113	16 600	—	—	162 510	165 564
November	10	12 126	13 945	4 734	1 657	—	—	16 860	15 602
Sum	3 606	4 952 489	5 925 595	1 842 504	707 862	59 641	11 574	6 854 634	6 645 031

c. Vekt og verdi 1939—1948.

År	Antall hval	Kjøtt		Spekk		Hodeolje		Samlet verdiutbytte
		Mengde	Verdi	Mengde	Verdi	Meng.	Verdi	
		tonn	kr.	tonn	kr.	tonn	kr.	kr.
1939	1 012	1 393	422 000	584	37 500	—	—	459 500
1940	557	697	488 000	315	110 250	—	—	598 250
1941[3]	2 213	3 885	7 363 978	1 711	793 946	6	4 500	8 162 424
1942[3]	2 315	3 893	6 600 770	1 472	512 500	4	4 800	7 150 120[1]
1943[3]	1 828	3 307	5 101 515	1 248	508 000	2	2 337	5 760 000[1]
1944[3]	1 594	2 773	4 258 906	1 173	477 815	—	—	4 900 000[1]
1945[3]	1 986	3 473	5 098 469	1 316	341 466	7	8 440	5 547 174[2]
1946	1 937	2 591	3 119 623	967	269 757	—	—	3 403 305[2]
1947	2 716	3 854	4 457 095	1 428	513 640	—	—	4 982 767[2]
1948	3 606	4 952	5 925 595	1 843	707 862	—	—	6 645 031[2]

[1] Medregnet verdien av bein og andre biprodukter. [2] Medregnet verdien av bein.
[3] Omfatter også storhval fanget på utvidet konsesjon.

fangst hele året. Vårfangsten inntil slutten av mai foregikk her vesentlig syd for Sørvågen og ved Skrova, samt langs kysten fra Måløy—Skatholmen til Ofotfjorden. I sommermånedene foregikk også en del fangst på disse felter, men hovedtyngden av fangsten foregikk da syd for Værøy, rundt Røst samt vest og nordvest for Lofotodden. Høstfangsten var jevnt fordelt over hele Vestfjorden, men bare et fåtall ble i denne tid fanget på yttersiden av Lofoten.

I Vesterålen foregikk fangsten jevnt fra sist i april til først i november. Kjøttvekten lå her på 1,3 tonn.

I distriktet Vest-Finnmark foregikk 2/3 av fangsten innenfor Varangerhalvøya, og i Øst-Finnmark foregikk over 4/5 av fangsten utenfor samme halvøy. Fangsten foregikk mellom 30 og 90 nautiske mil av land. Den begynte i juni lengst ute i havet og trakk i løpet av juli og august noe nærmere land. I den tid ble også en del hval fanget langt ute i havet helt bort mot Novaja Semlja. Kjøttvekten lå på 1,8 tonn pr. hval.

Tabell 29. *Selfangst 1939, 1945—48.*

	1939	1945	1946	1947	1948
Antall innklarerte fartøyer	55	14	33	49	61
Disses nettotonnasje	2 592	563	1 082	1 923	2 361
Antall mann	877	177	405	679	892
Antall turer	81	14	56	86	108
Fangstmengde:					
Grønlandssel i alt stk.	88 138	—	34 630	73 067	118 479
Herav: Unge dyr »	76 255	—	29 548	46 685	68 616
Voksne dyr »	11 883	—	5 082	26 382	49 863
Klappmyss i alt »	40 485	3 275	30 295	54 855	49 936
Herav: Unge dyr »	18 919	500	15 293	32 148	28 605
Voksne dyr »	21 566	2 775	15 002	22 707	21 331
Storkobbe »	1 447	180	2 549	2 340	2 643
Hvalross »	234	1	90	6	7
Snadd »	314	51	333	274	564
Levende isbjørn »	6	—	55	28	21
Døde isbjørn »	102	195	316	166	176
Samlet antall av disse dyr »	130 726	3 702	68 268	130 736	171 826
Samlet spekkproduksjon tonn	2 591	137	1 489	2 810	3 448
Fangstverdi:					
Alle fangstprodukter 1000 kr.	1 560	195	3 065	9 728	11 286
Selfangernes håkjerringsfiske »	175	449	120	1 409	1 179
Selfangernes samlete brutto-utbytte »	1 735	644	3 185	11 137	12 465

Fangsten nord for 73 gr. — Svalbarddistriktet — begynte i mai måned. Det ble i denne måned fanget 35 vågehval ved Bjørnøya samt 9 bottlenose vest for Vest-Spitsbergen. I juni måned foregikk en stor del av fangsten vest for Vest-Spitsbergen. Det ble her fanget ca. 140 hval. Det samme antall ble fanget ved Bjørnøya. I juli måned ble fangsten atter henlagt til farvannet ved Bjørnøya. Det ble i denne måned fanget ca. 30 hval ved Vest-Spitsbergen og det samme antall langt øst i Barentshavet. I august ble ca. halvparten av hvalen tatt nordøst for Hopen. Resten ble fanget på Bjørnøyfeltet. Enkelte hval ble også nå tatt langt øst i Barentshavet. Kjøttvekten holdt seg hele tiden på ca. 1,9 tonn pr. hval«.

Selfangsten ga et meget godt resultat i denne sesong. Det ble i alt fanget 171.826 dyr, spekkproduksjonen var 3.448 tonn og den samlete verdi 11,3 mill. kr. I tillegg kommer utbyttet av selfangernes håkjerringfiske på 405 tonn tran. (Om selfangsten se for øvrig Årsberetning vedkommende Norges Fiskerier 1948 — Nr. 5).

Tabell 30 a. *Utførsel av fisk og fiskeprodukter 1946—48*[1].

	Mengde			Verdi		
	1946	1947	1948	1946	1947	1948
	tonn	tonn	tonn	1000 kr.	1000 kr.	1000 kr.
Fersk sild:[2]						
Vårsild	39 192	46 339	60 648	11 259	15 682	22 488
Storsild	8 653	32 773	64 958	3 282	12 058	24 518
Fetsild	3 122	46	5 040[3]	1 721	22	2 309[3]
Småsild	4 860	1 680	} 398	2 435	819	} 223
Brisling	—	4 551		—	2 204	
I alt	55 827	85 389	131 044	18 697	30 785	49 538
Fersk fisk:[2]						
Torsk, filet	5 281	8 663	6 981	7 780	14 694	13 973
— annen	5 651	16 934	13 781	5 112	13 782	11 424
Lange	1 858	768	1 304	1 704	1 040	1 388
Sei	4 608	6 819	6 943	4 215	7 920	9 014
Hyse, filet	18	114	136	22	234	326
— annen	588	3 098	8 869	544	2 789	8 453
Makrell	1 170	3 254	4 823	1 049	2 866	3 536
Kveite	1 062	2 513	1 846	2 896	6 787	5 368
Flyndre	326	868	548	532	1 375	965
Ål	140	252	278	591	1 083	1 076
Hå (pigghå)	519	2 467	1 983	531	2 779	2 664
Håbrann	2 312	1 703	1 436	1 920	2 470	2 302
Laks	42	115	93	299	896	769
Skate, rokke	59	265	240	62	317	316
Fersk rogn	101	1 211	546	96	1 131	484
Annen	1 202	1 597	1 978	1 501	2 375	2 223
I alt	24 937	50 641	51 785	28 854	62 808	64 281
Tørrfisk:						
Rotskjær	271	340	772	701	803	1 978
Rundfisk, finnmarksvare	1 438	2 015	2 852	3 397	4 841	7 722
— annen og Afrikafisk	10 449	10 209	5 944	24 202	25 380	15 255
Lange	39	35	66	116	101	186
Sei	211	430	1 364	458	903	3 285
Hyse	47	342	605	112	798	1 370
Brosme	147	149	367	315	305	842
I alt	12 602	13 520	11 970	29 301	33 131	30 638
Klippfisk:						
Torsk	27 006	44 055	33 076	60 228	99 307	79 595
Lange	208	560	1 442	470	1 380	3 733
Sei	38	576	2 171	89	1 339	3 871
Hyse	3	2	92	5	4	130
Brosme	13	179	837	24	347	1 481
I alt	27 268	45 372	37 618	60 816	102 377	88 810
Saltet sild:						
Vårsild	54 606	28 317	43 705	28 450	16 360	25 317
Storsild	35 707	50 918	51 856	20 034	32 455	32 666
Fetsild	5 474	2 395	308	5 878	2 333	345
Skjæresild	179	17	112	193	19	112
Nordsjøsild	10	933	529	17	812	441
Islandssild	5 408	10 012	10 433	6 494	13 116	13 714
Brisling	—	281	—	—	202	—
Sild, kryddersaltet	2 183	2 950	3 527	2 463	3 549	4 113
Brisling kryddersaltet (ansj.)	—	1	1	—	2	2
I alt	103 567	95 824	110 471	63 529	68 848	76 710

[1] Etter »Norges Handel«, utgitt av Statistisk Sentralbyrå. [2] Herunder iset eller frosset. Frossen fisk 1948 se tab. 24 b. [3] Omfatter også nordsjøsild.

	Mengde			Verdi		
	1946	1947	1948	1946	1947	1948
	tonn	tonn	tonn	1000 kr.	1000 kr.	1000 kr.
Fisk, saltet	35 133	9 981	6 932	40 817	12 131	6 531
Fisk, røykt	11	9	13	47	38	124
Sild, røykt	2 102	2 338	2 167	3 396	3 578	3 079
Hummer	526	534	429	4 932	5 213	4 272
Reker	657	1 158	1 086	2 485	4 644	4 342
Hermetikk:						
Brisling	5 393	12 741	6 370	15 779	44 598	28 729
Småsild	8 419	7 083	12 316	21 694	23 381	45 953
Vårsild og storsild (kippers)	11 259	8 090	8 232	22 486	17 640	19 209
Annen	966	5 910	6 937	3 808	27 898	26 228
I alt	26 037	33 824	33 855	63 767	113 517	120 119
Sildemel, fiskemel m. v.						
Sildemel	4 433	1 000	6 899	2 074	470	4 544
Fiskemel	5 039	6 145	6 730	2 349	3 498	3 794
Fiskebeinmel	—	30	—	—	9	—
Levermel	782	1 193	966	423	650	661
Fiskeguano	—	13	99	—	13	22
I alt	10 254	8 381	14 694	4 846	4 640	9 021
Sel- og kobbeskinn	161	139	220	658	1 049	654
Rogn, saltet:						
Av torsk	4 695	5 177	5 013	5 174	5 787	4 600
Annen	1	59	12 430	—	46	10 490
I alt	4 696	5 236	17 443	5 174	5 833	15 090
Tran:						
Dampmedisintran	13 235	9 567	6 381	32 404	26 985	20 801
Råmedisintran	192	5	68	470	14	236
Blank tran	1 902	9 225	12 619	4 527	22 492	32 836
Brunblank tran	2 373	2 128	1 335	4 451	5 140	3 556
Brun tran	61	27	16	109	48	34
Selolje	729	1 568	1 195	1 418	5 094	3 593
Av bottlenose etc.	39	1 559	2 785	97	4 335	5 339
Håtran	385	661	1 453	969	2 105	5 326
Vitaminolje, kveiteolje m.v.	71	106	57	1 393	2 716	4 669
Sildolje	1 349	3 016	3 878	2 614	5 105	10 828
I alt	20 336	27 862	29 787	48 452	74 034	87 218
Herdet spisefett	19 653	32 175	34 516	36 690	78 891	92 239
Herdet teknisk fett	4 351	9 512	9 583	7 595	21 902	25 439
Total	348 118	421 895	493 613	420 056	623 419	678 105

Tabell 30 b. *Utførsel av frossen fisk 1948*[1].

	Mengde	Verdi		Mengde	Verdi
	tonn	1000 kr.		tonn	1000 kr.
Sild, frossen:			*Fisk rundfrossen:*		
Storsild	10 304	5 349	Torsk	1 661	1 562
Vårsild	10 140	4 851	Sei	1 716	1 550
Fetsild[2]	1 926	1 084	Hyse	36	32
Brisl. og småsild	146	96	Lange	85	77
I alt	22 516	11 380	Brosme	21	14
			Kveite	182	308
			Flyndre	8	14
Fiskefilet, frossen:			Makrell	3 044	2323
			Steinbit	1	1
Torsk	6 981	13 973	Laks	14	116
Sei	4 176	6 617	Skate	5	4
Hyse	136	326	Pigghå	6	8
Lange	332	543	Håbrann	691	1 131
Brosme	311	427	Rogn	145	131
Annen	304	546	Annen	97	208
I alt	12 240	22 432	I alt	7 712	7 479
			Total	42 468	41 291

[1] Etter »Norges Handel« utgitt av Statistisk Sentralbyrå. [2] Omfatter også nordsjøsild.

Tabellverk.

Tabell I. Antall fiskere, fiskeriarbeidere,

	Statistikkdistrikt	Antall fiskere				Fiskeriarbeidere	Fiske-		
							Åpne båter		
		Eneste erverv	Hoved-erverv	Bierverv	I alt		uten motor [1]	med motor [2]	Doryer
	Hele riket	36 691	40 994	36 423	114 108	14 822	54 296	20 812	2 648
1	*Østfold*	*649*	*475*	*196*	*1 320*	*2*	*889*	*595*	—
2	*Akershus*	*193*	*36*	*56*	*285*	—	*171*	*141*	—
3	*Oslo*	—	*149*	—	*149*	—	*2*	*61*	—
4	*Buskerud*	*120*	*15*	*146*	*281*	—	*143*	*97*	—
5	*Vestfold*	*301*	*227*	*482*	*1 010*	*10*	*675*	*719*	—
6	*Telemark*	*393*	*161*	*169*	*723*	*85*	*259*	*417*	—
7	*Aust-Agder*	*599*	*215*	*224*	*1 038*	*33*	*146*	*775*	—
8	Mandal	598	329	321	1 248	80	527	702	—
9	Lista	441	211	344	996	71	423	544	—
8-9	*Vest-Agder*	*1 039*	*540*	*665*	*2 244*	*151*	*950*	*1 246*	—
10	Jæren og Dalane	444	291	295	1 030	—	625	266	—
11	Nord-Rogaland	2 368	2 572	2 229	7 169	1 624	3 272	2 363	26
10-11	*Rogaland*	*2 812*	*2 863*	*2 524*	*8 199*	*1 624*	*3 897*	*2 629*	*26*
12	Hardanger	30	94	137	261	—	237	130	2
13	Sunnhordland	1 088	1 580	1 585	4 253	246	2 952	1 316	8
14	Nordhordland	2 617	1 842	1 368	5 827	677	4 394	1 100	6
12-14	*Hordaland*	*3 735*	*3 516*	*3 090*	*10 341*	*923*	*7 583*	*2 546*	*16*
15	*Bergen*	—	*116*	—	*116*	—	*18*	*55*	—
16	Sognefjorden	21	35	227	283	—	215	50	1
17	Sognekysten	537	895	545	1 977	100	1 031	692	6
18	Fjordane	926	2 100	1 056	4 082	490	1 943	823	—
16-18	*Sogn og Fjordane*	*1 484*	*3 030*	*1 828*	*6 342*	*590*	*3 189*	*1 565*	*7*
19	Sunnmøre	2 199	2 108	1 725	6 032	2 227	3 644	1 155	414
20	Romsdal	1 128	658	1 014	2 800	323	1 632	240	158
21	Nordmøre	1 783	1 486	1 224	4 493	1 099	2 174	840	67
19-21	*Møre og Romsdal*	*5 110*	*4 252*	*3 963*	*13 325*	*3 649*	*7 450*	*2 235*	*639*
22	Frøya—Skeia	3 033	1 088	893	5 014	1 420	4 991	599	24
23	Fosen	1 229	629	695	2 553	1 156	1 923	298	27
24	Ytre Trondheimsfjord	44	79	410	533	285	406	59	2
22-24	*Sør-Trøndelag*	*4 306*	*1 796*	*1 998*	*8 100*	*2 861*	*7 320*	*956*	*53*
25	Indre Trondheimsfjord	78	137	535	750	—	514	97	—
26	Namdal	781	841	1 722	3 344	194	2 229	712	6
25-26	*Nord-Trøndelag*	*859*	*978*	*2 257*	*4 094*	*194*	*2 743*	*809*	*6*
27	Sør-Helgeland	1 760	1 933	1 487	5 180	125	1 739	1 174	70
28	Nord-Helgeland	903	1 340	1 959	4 202	213	4 672	823	216
29	Salten—Folla	698	1 491	1 853	4 042	766	1 876	819	84
30	Steigen—Ofoten	622	1 717	1 864	4 203	227	2 324	549	73
31	Lofoten	1 608	2 177	1 844	5 629	728	492	613	31
32	Vesterålen	1 107	3 695	1 909	6 711	820	1 026	324	223
27-32	*Nordland*	*6 698*	*12 353*	*10 916*	*29 967*	*2 879*	*12 129*	*4 302*	*697*
33	Vågsfjord—Senja	1 985	2 858	1 982	6 825	269	3 014	497	634
34	Kvaløy—Malangen	1 104	1 856	1 881	4 841	384	872	430	400
35	Lyngen—Kvænangen	2 020	2 675	1 473	6 168	254	1 418	296	150
33-35	*Troms*	*5 109*	*7 389*	*5 336*	*17 834*	*907*	*5 304*	*1 223*	*1 184*
36	Alta—Hasvik	430	781	530	1 741	122	815	101	20
37	Sørøysund—Måsøy	745	550	600	1 895	95	65	85	—
38	Porsanger—Laksefjord	698	609	535	1 842	237	209	70	—
39	Tana	805	60	160	1 025	65	40	63	—
40	Vardø	358	160	262	780	381	48	47	—
41	Varanger	248	723	486	1 457	14	251	75	—
36-41	*Finnmark*	*3 284*	*2 883*	*2 573*	*8 740*	*914*	*1 428*	*441*	*20*

[1] Herav 956 snurpenotbåter og 1 502 gavlbåter. [2] Herav 744 snurpenotbåter og 952 gavlbåter.

fiskefarkoster og anlegg på land, distriktsvis.

farkoster			Anlegg for fiskens tilvirkning										
								Kjøleanlegg					
Dekkete fart. med bare seil	Dekksf. med motor	Dampskip	Trandamperier	Fisketørkerier	Salterier	Røkerier	Ishus	med maskinelt utstyr	uten maskinelt utstyr	Fiskemel- og guanofabrikker	Sildolje- og sildemelfabrikker	Hermetikkfabrikker	
48	12 421	151	407	52	1 250	149	598	107	13	31	55	314	
1	251	—	—	—	—	6	1	8	1	—	1	20	1
—	75	—	—	—	—	—	—	—	—	—	—	1	2
1	19	2	—	—	—	16	—	6	—	—	—	3	3
1	39	—	—	—	—	—	—	—	—	—	—	4	4
—	78	1	—	—	1	3	6	5	1	—	—	13	5
—	83	—	—	—	—	—	—	—	—	—	—	1	6
—	69	—	—	—	—	1	2	1	—	—	—	2	7
1	124	—	—	—	13	5	17	1	1	—	—	1	8
—	105	—	—	—	6	—	12	—	—	—	—	3	9
1	229	—	—	—	19	5	29	1	1	—	—	4	8-9
—	127	—	—	—	—	—	—	—	—	—	3	3	10
5	843	36	2	—	175	12	10	5	3	—	16	94	11
5	970	36	2	—	175	12	10	5	3	—	19	97	10-11
—	59	—	—	—	—	—	—	—	—	—	—	3	12
5	560	6	—	—	36	6	1	1	—	—	2	18	13
3	674	8	—	1	51	9	4	3	—	1	5	23	14
8	1 293	14	—	1	87	15	5	4	—	1	7	44	12-14
—	72	7	1	1	10	4	—	3	—	—	—	7	15
—	39	—	—	—	—	—	1	—	—	—	—	3	16
1	178	—	—	—	8	4	14	—	—	—	—	6	17
2	401	3	9	2	30	4	33	6	—	2	2	5	18
3	618	3	9	2	38	8	48	6	—	2	2	14	16-18
1	958	58	52	28	173	18	12	14	—	5	7	13	19
—	280	4	10	3	19	1	7	3	—	1	2	3	20
—	450	4	19	13	47	12	19	4	—	4	1	20	21
1	1 688	66	81	44	239	31	38	21	—	10	10	36	19-21
4	376	—	3	—	29	6	38	—	—	1	1	14	22
4	274	—	4	1	21	—	31	—	—	1	1	5	23
5	60	—	1	—	25	3	4	6	—	1	3	10	24
13	710	—	8	1	75	9	73	6	—	3	5	29	22-24
1	94	—	—	—	—	—	2	—	—	—	—	—	25
3	280	—	5	—	23	—	72	1	—	—	1	3	26
4	374	—	5	—	23	—	74	1	—	—	1	3	25-26
3	597	—	5	—	5	2	46	2	—	—	1	1	27
2	456	—	7	—	—	1	75	1	—	1	—	1	28
1	390	2	4	2	1	1	25	3	—	1	1	3	29
—	393	1	8	—	15	1	13	3	—	—	—	2	30
—	1 114	1	95	—	263	9	38	13	2	6	1	11	31
—	596	3	60	1	87	3	40	6	—	1	1	6	32
6	3 546	7	179	3	371	17	237	28	2	9	4	24	27-32
1	597	8	23	—	38	11	18	4	3	3	3	7	33
1	466	3	24	—	47	10	14	3	2	2	3	3	34
1	385	—	13	—	23	1	15	—	—	—	—	—	35
3	1 448	11	60	—	108	22	47	7	5	5	6	10	33-35
—	218	—	8	—	19	—	8	—	—	—	—	1	36
1	195	4	15	—	22	—	2	1	—	—	—	1	37
—	163	—	12	—	13	—	10	2	—	—	—	—	38
—	91	—	10	—	10	—	6	—	—	—	—	—	39
—	102	—	14	—	34	—	1	2	—	1	—	—	40
—	90	—	3	—	6	—	1	—	—	—	—	—	41
1	859	4	62	—	104	—	28	5	—	1	—	2	36-41

Tabell II. Mengde og verdi av ulike

Nr.	Fiskesort	Skagerakkysten		Vestlandet		Møre og Romsdal	
		Mengde	Verdi	Mengde	Verdi	Mengde	Verdi
		tonn	kr.	tonn	kr.	tonn	kr.
1.	Vintersild	2 358,8	322 790	652 535,1	99 312931	162 973,2	25 991665
2.	Fetsild	—	—	9 126,4	1 581 002	7 501,4	1 375 815
3.	Småsild	—	—	27 809,0	4 180 110	9 667,3	1 554 928
4.	Nordsjøsild	—	—	5 597,5	3 514 474	—	—
5.	Fjordsild	1 749,5	716 455	—	—	—	—
6.	Islandssild, fersk	—	—	17 261,8	12 985999	6 527,1	5 105 235
7.	Brisling	3 620,1	2 723 611	3 625,8	2 797 650	—	—
8.	Skrei, sløyd	—	—	—	—	3 975,5	1 969 873
9.	Lever av skrei	—	—	—	—	201,6	117 210
10.	Rogn av skrei	—	—	—	—	64,5	25 560
11.	Loddetorsk, sløyd	—	—	—	—	—	—
12.	Lever av loddetorsk	—	—	—	—	—	—
13.	Banktorsk	63,9	35 100	1 018,0	489 719	7 147,8	2 884 442
14.	Fjordtorsk	1 326,3	1 242 771	1 152,2	707 893	1 259,8	676 362
15.	Sei	254,5	158 319	5 858,0	2 594 095	5 706,8	1 997 040
16.	Hyse	238,4	173 552	1 024,3	699 757	701,3	348 095
17.	Lyr	998,8	640 776	781,3	422 517	22,5	9 934
18.	Hvitting	270,2	183 700	41,8	25 874	7,8	3 448
19.	Lange	72,8	47 458	777,4	379 160	2 890,8	1 308 873
20.	Blålange	—	—	7,4	3 621	321,4	113 222
21.	Lysing	0,9	450	0,6	305	0,9	575
22.	Brosme	19,0	9 520	382,4	163 238	1 442,0	471 007
23.	Laks	44,5	296 140	242,1	1 502 397	77,4	460 966
24.	Sjøaure	3,6	14 072	20,1	65 196	9,4	33 113
25.	Ål	131,7	344 812	129,5	315 075	30,6	71 645
26.	Hummer	238,6	1 505 395	338,0	2 279 083	128,6	675 595
27.	Reker	1 065,3	3 353 613	434,5	1 395 204	78,1	226 840
28.	Krabbe	1,3	2 000	1 887,4	1 287 258	2 947,5	1 601 449
29.	Makrell	7 414,5	4 392 126	2 323,4	1 405 706	93,2	50 030
30.	Pir	609,3	433 579	1 908,9	1 144 666	459,6	179 082
31.	Makrellstørje	126,2	155 602	32,0	38 239	19,7	24 363
32.	Horngjel	34,2	15 636	—	—	—	—
33.	Kveite	24,0	52 160	134,4	267 950	1 123,2	2 288 679
34.	Blåkveite	—	—	—	—	—	—
35.	Gullflyndre	52,2	77 268	81,3	114 002	51,8	64 706
36.	Mareflyndre	117,4	121 087	23,2	27 814	16,2	15 257
37.	Annen flyndre	11,1	7 758	—	—	—	—
38.	Pigg- og slettvar	2,7	3 908	11,6	14 222	0,3	238
39.	Uer	1,8	1 070	28,4	18 426	65,2	42 729
40.	Breiflabb	25,8	11 220	26,6	9 145	—	—
41.	Steinbit	0,2	40	4,5	2 273	9,8	3 868
42.	Pigghå	6,2	3 550	3 417,4	895 238	1 230,7	343 742
43.	Håbrann	33,5	26 750	1 619,2	1 726 373	223,4	242 134
44.	Håkjerringtran	—	—	62,0	111 200	954,2	2 703 293
45.	Håkjerringlever	—	—	—	—	200,0	380 000
46.	Brugdelever	—	—	292,8	117 120	98,2	49 288
47.	Annen lever	8,4	4 700	792,6	367 273	1 206,5	876 945
48.	Annen rogn	0,7	400	26,0	10 400	33,8	12 717
49.	Skate	25,6	13 960	17,8	8 204	300,4	94 413
50.	Agnskjell	—	—	35,4	102 825	—	—
51.	Matskjell	—	—	52,9	6 282	—	—
52.	Østers	1,1	11 040	4,3	31 261	4,0	36 354
53.	Tang, tørket	—	—	151,0	9 550	69,0	4 140
54.	Forskjellig	98,5	53 512	156,5	143 594	4,2	11 679
	I alt	21 042,6	17 155900	741 252,8	143 274 321	219 846,7	54 446549

fiskesorter på større kyststrøk.

Trøndelag		Nordland		Troms		Finnmark		Riket		Nr.
Mengde	Verdi	Mengde	Verdi	Mengde	Verdi	Mengde	Verdi	Mengde	Verdi	
tonn	kr.	tonn	kr.	tonn	kr.	tonn	kr.	tonn	kr.	
1 715,9	261 314	—	—	—	—	—	—	819 583,0	125 888700	1
803,2	154 163	235,1	55 896	279,3	54 558	—	—	17 945,4	3 221 434	2
12 048,1	1 993 133	16 545,2	2 121 306	20 417,3	1 904 501	1 345,2	79 696	87 832,1	11 833 674	3
—	—	—	—	—	—	—	—	5 597,5	3 514 474	4
—	—	—	—	—	—	—	—	1 749,5	716 455	5
121,9	98 264	—	—	—	—	—	—	23 910,8	18 189 498	6
—	—	—	—	—	—	—	—	7 245,9	5 521 261	7
1 012,3	475 720	84 609,7	27 609670	9 912,4	3 510 336	11 041,9	3 762 529	110 551,8	37 328 128	8
91,0	54 376	8 343,5	5 006 082	985,4	591 180	953,6	476 797	10 575,1	6 245 645	9
57,2	22 316	4 166,7	1 372 864	551,3	202 940	196,6	65 996	5 036,3	1 689 676	10
—	—	—	—	—	—	25 238,7	6 956 341	25 238,7	6 956 341	11
—	—	—	—	—	—	2 388,9	1 084 288	2 388,9	1 084 288	12
235,4	91 594	3 534,1	1 466 612	7 727,0	3 013 725	3 653,3	1 352 235	23 379,5	9 333 427	13
2 464,5	1 256 080	5 536,8	2 439 041	3 197,7	1 274 740	4 640,0	1 673 692	19 577,3	9 270 579	14
3 378,3	1 037 267	8 306,1	2 575 688	5 500,2	1 749 805	29 753,1	6 614 202	58 757,0	16 726 416	15
921,8	518 097	1 517,0	767 621	2 154,1	1 140 851	18 651,8	8 568 562	25 208,7	12 216 535	16
86,7	25 151	1,9	670	—	—	—	—	1 891,2	1 099 048	17
45,3	16 603	0,1	42	—	—	—	—	365,2	229 667	18
230,3	103 983	559,9	218 454	144,0	56 942	—	—	4 675,2	2 114 870	19
11,4	3 198	254,7	61 757	6,4	1 576	—	—	601,3	183 374	20
0,1	15	0,2	75	—	—	—	—	2,7	1 420	21
412,3	138 033	1 207,0	347 801	701,5	204 504	518,7	132 354	4 682,9	1 466 457	22
209,3	1 266 709	67,0	339 804	39,3	197 800	188,6	789 930	868,2	4 853 746	23
11,8	39 931	3,3	10 643	0,8	1 793	11,8	24 540	60,8	189 288	24
1,4	2 670	—	—	—	—	—	—	293,2	734 202	25
12,6	56 792	2,7	12 570	—	—	—	—	720,5	4 529 435	26
48,7	132 790	49,7	127 423	179,0	441 500	—	—	1 855,3	5 677 370	27
2 277,8	1 264 652	374,8	200 675	—	—	—	—	7 488,8	4 356 034	28
163,3	60 030	—	—	—	—	—	—	9 994,4	5 907 892	29
51,2	5 350	—	—	—	—	—	—	3 029,0	1 762 677	30
28,9	34 962	152,6	180 513	8,6	9 389	—	—	368,0	443 068	31
—	—	—	—	—	—	—	—	34,2	15 636	32
120,3	248 567	1 003,5	2 078 291	704,9	1 519 492	2 098,3	4 384 359	5 208,6	10 839 498	33
0,2	234	1 864,9	765 167	4,6	2 049	6,9	2 876	1 876,6	770 326	34
62,1	76 876	349,8	414 384	126,4	148 215	539,9	623 376	1 263,5	1 518 827	35
7,5	8 007	31,5	36 855	18,9	18 741	—	—	214,7	227 761	36
—	—	—	—	—	—	—	—	11,1	7 758	37
0,2	189	0,3	285	—	—	—	—	15,1	18 842	38
80,8	61 325	2 030,3	1 378 273	1 012,4	660 477	252,1	172 168	3 471,0	2 334 468	39
—	—	0,2	120	—	—	—	—	52,6	20 485	40
19,2	7 806	240,2	76 088	78,4	26 120	952,6	351 168	1 304,9	467 363	41
2,2	522	2,5	625	—	—	—	—	4 659,0	1 243 677	42
4,8	3 137	28,5	20 742	5,5	3 623	—	—	1 914,9	2 022 759	43
—	—	98,6	175 940	405,0	888 424	211,1	569 974	1 730,9	4 448 831	44
—	—	50,5	62 150	616,0	764 393	159,7	168 205	1 026,2	1 374 748	45
81,8	77 650	9,5	6 022	—	—	—	—	482,3	250 080	46
221,9	106 864	1 025,2	549 848	1 468,5	803 225	5 302,8	2 250 080	10 025,9	4 958 935	47
25,3	9 103	401,9	146 531	219,1	83 117	81,1	26 692	787,9	288 960	48
0,8	276	9,3	5 603	—	—	—	—	353,9	122 456	49
309,0	853 175	22,4	69 150	—	—	—	—	366,8	1 025 150	50
—	—	—	—	—	—	—	—	52,9	6 282	51
—	—	—	—	—	—	—	—	9,4	78 655	52
241,2	16 582	—	—	—	—	—	—	461,2	30 272	53
28,0	19 659	10,2	495 075	34,5	26 948	690,0	162 501	1 012,9	912 968	54
27 646,0	10 603165	142 647,4	51 196356	56 498,5	19 300964	108 876,7	40 292561	**1 317 810,7**	**336 269 816**	

Tabell III. Mengde og verdi

Nr.		Hele riket	Oslo og Akershus	Østfold	Buskerud	Vestfold	Telemark	Aust-Agder	Vest-Agder
1	Skrei .....tonn	110 551,8	—	—	—	—	—	—	—
	1000 kr.	[1] 37 328,1	—	—	—	—	—	—	—
2	Loddetorsk tonn	25 238,7	—	—	—	—	—	—	—
	1000 kr.	[1] 6 956,3	—	—	—	—	—	—	—
3	Banktorsk tonn	23 379,5	—	—	—	1,0	—	—	62,9
	1000 kr.	9 333,4	—	—	—	0,6	—	—	34,5
4	Fjordtorsk ..tonn	19 577,3	67,9	232,8	42,7	252,9	270,0	213,3	246,7
	1000 kr.	9 270,6	72,1	224,1	47,0	266,9	265,0	205,0	162,8
5	Sei .....tonn	58 757,0	7,8	37,5	3,0	54,6	11,2	9,9	130,5
	1000 kr.	16 726,4	6,3	25,6	2,1	38,5	6,7	6,4	72,7
6	Lange .....tonn	4 675,2	0,7	2,8	6,6	16,1	10,7	3,1	32,8
	1000 kr.	2 114,9	0,5	2,0	5,3	11,4	7,8	2,0	18,5
7	Blålange ..tonn	601,3	—	—	—	—	—	—	—
	1000 kr.	183,4	—	—	—	—	—	—	—
8	Brosme ....tonn	4 682,9	—	—	—	—	—	0,2	18,8
	1000 kr.	1 466,5	—	—	—	—	—	0,1	9,4
9	Hyse .....tonn	25 208,7	6,5	15,3	15,0	55,2	41,5	33,0	71,9
	1000 kr.	12 216,5	5,5	11,7	12,3	43,7	29,5	23,5	47,3
10	Hvitting ..tonn	365,2	44,7	87,9	18,0	73,1	27,6	12,8	6,1
	1000 kr.	229,7	33,8	58,4	14,4	48,2	16,7	8,5	3,7
11	Fjordsild ...tonn	1 749,5	73,5	212,7	293,9	289,8	209,7	138,8	531,1
	1000 kr.	716,4	54,6	120,6	191,0	146,4	68,0	39,0	96,8
12	Vintersild ..tonn	819 583,0	—	—	—	—	—	—	2 358,8
	1000 kr.	125 888,7	—	—	—	—	—	—	322,8
13	Fetsild .....tonn	17 945,4	—	—	—	—	—	—	—
	1000 kr.	3 221,4	—	—	—	—	—	—	—
14	Småsild ....tonn	87 832,1	—	—	—	—	—	—	—
	1000 kr.	11 833,6	—	—	—	—	—	—	—
15	Islandssild ..tonn	5 597,5	—	—	—	—	—	—	—
	1000 kr.	3 514,5	—	—	—	—	—	—	—
16	Nordsjøsild. tonn	23 910,8	—	—	—	—	—	—	—
	1000 kr.	18 189,5	—	—	—	—	—	—	—
17	Brisling ....tonn	7 245,9	239,6	1 913,7	78,7	1 032,5	234,0	111,3	10,3
	1000 kr.	5 521,3	193,0	1 592,9	61,8	566,2	190,5	113,9	5,4
18	Laks .....tonn	868,2	0,1	1,9	6,1	9,6	0,9	1,9	24,0
	1000 kr.	4 853,7	0,4	12,8	47,5	68,1	4,6	11,2	151,5
19	Sjøaure ....tonn	60,8	0,7	—	0,3	0,8	0,7	—	1,1
	1000 kr.	189,3	2,8	—	1,3	3,3	2,5	—	4,1
20	Makrell ....tonn	9 994,4	—	889,6	—	862,2	836,3	2 073,4	2 753,0
	1000 kr.	5 907,9	—	571,2	—	477,0	482,9	1 205,8	1 655,3
21	Kveite .....tonn	5 208,6	—	0,4	—	0,1	1,0	0,1	22,4
	1000 kr.	10 839,5	—	0,9	—	0,2	2,2	0,3	48,5
22	Gullflyndre..tonn	1 263,5	6,3	9,8	7,1	22,8	2,0	0,7	3,5
	1000 kr.	1 518,8	8,1	15,4	10,7	34,8	2,7	1,0	4,5
23	Ål .....tonn	293,2	10,0	37,5	4,0	4,5	33,0	18,5	24,2
	1000 kr.	734,2	35,4	90,0	12,0	11,6	85,7	47,6	62,5
24	Uer .....tonn	3 471,0	—	—	—	—	—	—	1,8
	1000 kr.	2 334,5	—	—	—	—	—	—	1,1
25	Hummer....tonn	720,5	1,5	3,2	0,6	23,7	20,6	51,6	137,4
	1000 kr.	4 529,4	6,5	18,8	3,6	141,0	126,0	316,9	892,6
26	Reker .....tonn	1 855,3	75,2	275,8	31,4	98,0	87,1	53,9	443,9
	1000 kr.	5 677,4	253,4	781,4	100,0	272,8	291,0	180,5	1 474,5
	Forskjellig ..tonn	57 173,4	313,8	194,3	11,8	189,6	362,2	314,1	707,1
	1000 kr.	34 973,9	306,4	178,9	13,5	156,6	228,8	198,6	423,2
	I alt .....tonn .	1317810,7	848,3	3 915,2	519,2	2 986,5	2 148,5	3 036,6	7 588,3
	1000 kr.	336 269,8	978,8	3 704,7	522,5	2 287,3	1 810,6	2 360,3	5 491,7

[1] Eksklusive biprodukter.

av ulike fiskesorter fylkesvis.

Roga-land	Horda-land	Bergen	Sogn og Fjordane	Møre og Romsdal	Sør-Trønde-lag	Nord-Trønde-lag	Nord-land	Troms	Finn-mark	Nr.
—	—	—	—	3 975,5	829,8	182,5	84 609,7	9 912,4	11 041,9	1
—	—	—	—	1 969,9	390,4	85,3	27 609,7	3 510,3	3 762,5	
—	—	—	—	—	—	—	—	—	25 238,7	2
—	—	—	—	—	—	—	—	—	6 956,3	
299,0	—	684,0	35,0	7 147,8	195,7	39,7	3 534,1	7 727,0	3 653,3	3
156,2	—	316,0	17,5	2 884,5	78,3	13,3	1 466,6	3 013,7	1 352,2	
593,7	280,8	—	277,7	1 259,8	1 657,4	807,1	5 536;8	3 197,7	4 640,0	4
380,9	176,7	—	150,3	676,4	857,3	398,7	2 439,0	1 274,7	1 673,7	
1 981,9	819,2	—	3 056,9	5 706,8	3 015,6	362,7	8 306,1	5 500,2	29 753,1	5
1 020,0	420,7	—	1 153,5	1 997,0	905,4	131,8	2 575,7	1 749,8	6 614,2	
129,1	94,8	—	553,5	2 890,8	169,3	61,0	559,9	144,0	—	6
75,0	45,4	—	258,7	1 308,9	77,6	26,4	218,5	56,9	—	
0,2	6,1	—	1,1	321,4	11,4	—	254,7	6,4	—	7
0,1	3,0	—	0,5	113,2	3,2	—	61,8	1,6	—	
109,7	100,5	—	172,2	1 442,0	333,4	78,9	1 207,0	701,5	518,7	8
54,2	43,2	—	65,8	471,0	111,6	26,5	347,8	204,5	132,4	
839,7	69,8	—	114,8	701,3	738,1	183,7	1 517,0	2 154,1	18 651,8	9
589,9	44,8	—	65,1	348,1	420,7	97,4	767,6	1 140,8	8 568,6	
28,9	8,9	—	4,0	7,8	38,5	6,8	0,1	—	—	10
19,9	4,0	—	2,0	3,5	14,0	2,6	—	—	—	
—	—	—	—	—	—	—	—	—	—	11
—	—	—	—	—	—	—	—	—	—	
230 131,6	54 897,0	—	367 506,5	162 973,2	1 715,9	—	—	—	—	12
31 608,7	8 640,9	—	59 063,3	25 991,7	261,3	—	—	—	—	
1 224,2	3 238,0	—	4 664,2	7 501,4	678,0	125,2	235,1	279,3	—	13
212,1	560,9	—	808,0	1 375,8	124,3	29,8	55,9	54,6	—	
2 064,4	9 627,8	—	16 116,8	9 667,3	7 222,8	4 825,3	16 545,2	20 417,3	1 345,2	14
310,3	1 447,2	—	2 422,6	1 554,9	1 161,7	831,4	2 121,3	1 904,5	79,7	
3 553,4	—	2 044,1	—	—	—	—	—	—	—	15
2 231,1	—	1 283,4	—	—	—	—	—	—	—	
13 495,7	—	3 613,7	152,4	6 527,1	121,9	—	—	—	—	16
10 112,7	—	2 758,5	114,8	5 105,2	98,3	—	—	—	—	
2 276,2	1 273,9	—	75,7	—	—	—	—	—	—	17
1 793,7	943,5	—	60,4	—	—	—	—	—	—	
43,2	64,2	—	134,7	77,4	121,8	87,5	67,0	39,3	188,6	18
259,6	409,0	—	833,8	461,0	740,3	526,4	339,8	197,8	789,9	
5,7	8,3	—	6,1	9,4	3,7	8,1	3,3	0,8	11,8	19
19,2	26,2	—	19,8	33,1	12,5	27,5	10,7	1,8	24,5	
2 138,5	—	184,7	0,2	93,2	162,0	1,3	—	—	—	20
1 293,4	—	112,0	0,2	50,0	59,1	1,0	—	—	—	
23,5	15,4	—	95,5	1 123,2	70,2	50,1	1 003,5	704,9	2 098,3	21
50,6	26,2	—	191,2	2 288,7	143,3	105,3	2 078,3	1 519,5	4 384,3	
59,2	4,8	—	17,3	51,8	35,5	26,6	349,8	126,4	539,9	22
82,5	6,5	—	25,0	64,7	44,2	32,7	414,4	148,2	623,4	
44,4	50,5	—	34,6	30,6	1,4	—	—	—	—	23
109,8	119,0	—	86,3	71,6	2,7	—	—	—	—	
13,7	2,7	11,5	0,5	65,2	32,0	48,8	2 030,3	1 012,4	252,1	24
7,2	1,9	9,1	0,2	42,7	25,5	35,8	1 378,3	660,5	172,2	
188,1	98,9	—	51,0	128,6	12,4	0,2	2,7	—	—	25
1 382,9	596,0	—	300,1	675,6	55,9	0,9	12,6	—	—	
407,1	7,9	—	19,5	78,1	41,4	7,3	49,7	179,0	—	26
1 318,3	17,9	—	59,1	226,8	114,3	18,5	127,4	441,5	—	
2 671,9	1 916,1	2 056,0	4 660,0	8 067,0	3 465,3	69,7	16 835,4	4 395,8	10 943,3	
1 552,6	1 103,5	2 222,3	1 597,4	6 732,2	2 468,2	41,8	9 170,9	3 420,3	5 158,7	
262 323,0	72 585,6	8 594,0	397 750,2	219 846,7	20 673,5	6 972,5	142 647,4	56 498,5	108 876,7	
54 640,9	14 636,5	6 701,3	67 295,6	54 446,5	8 170,1	2 433,1	51 196,3	19 301,0	40 292,6	

Tabell IV a. Samlet mengde og verdi

	Mengde tonn	Verdi kr.
Riket i alt	**1 317 810,7**	**336 269 816**
Oslo	**495,4**	**566 951**
Østfold fylke	**3 915,2**	**3 704 690**
Idd	0,4	3 879
Berg	154,7	103 595
Skjeberg	175,3	137 127
Hvaler	793,0	504 117
Torsnes	17,4	11 190
Borge	1,7	1 846
Fredrikstad	1 353,5	1 640 573
Moss	304,5	256 248
Glemmen	0,1	420
Kråkerøy	2,6	2 210
Onsøy	636,8	603 808
Råde	78,6	103 675
Rygge	160,5	139 458
Uoppgitt herredsvis Østfold	236,1	196 544
Akershus f.	**352,9**	**411 815**
Drøbak	66,8	85 203
Vestby	75,8	69 970
Son	97,4	87 105
Ås	5,9	4 493
Nesodden	6,7	6 201
Nordstrand	2,3	3 290
Bærum	19,1	38 499
Asker	55,7	97 519
Uoppgitt herredsvis Akershus	23,2	19 535
Buskerud f.	**519,2**	**522 504**
Drammen	1,9	15 080
Lier	33,1	43 187
Røyken	71,8	121 560
Hurum	402,6	334 953
Uoppgitt herredsvis Buskerud	9,8	7 724
Vestfold f.	**2 986,5**	**2 287 358**
Tønsberg	156,0	114 089
Horten	197,5	149 406
Holmestr.	390,7	225 757
Åsgårdstr.	51,7	31 769
Strømm	40,1	32 470
Skoger	2,0	15 220
Sande	147,1	91 473
Botne	28,0	12 346
Våle	28,2	15 683
Borre	101,8	61 705
Stokke	70,9	64 807
Sem	29,7	33 232
Nøtterøy	584,3	392 955
Tjøme	268,3	330 012
Larvik	8,8	31 082
Sandefjord	160,2	146 152
Tjølling	3,2	22 169
Stavern	345,3	233 134
Brunlanes	244,8	213 783
Uoppgitt herredsvis Vestfold	127,9	70 114
Telemark f.	**2 148,5**	**1 810 584**
Kragerø	909,6	707 395
Langesund	1 124,4	999 883
Sannidal	31,5	32 232
Skåtøy	28,7	26 380
Eidanger	25,7	21 401
Uoppgitt herredsvis Telemark	28,6	23 293
Aust-Agd. f.	**3 036,6**	**2 360 301**
Grimstad	423,3	331 441
Arendal	943,0	745 318
Risør	780,5	558 795
Lillesand	333,5	259 682
Flosta	31,5	32 231
Dypvåg	506,7	386 339
Holt	1,1	11 040
Tromøy	0,4	2 500
Øyestad	0,1	550
Fjære	0,3	1 800
Eide	0,4	2 200
V. Moland	0,5	2 800
Høvåg	1,9	11 900
Uoppgitt herredsvis Aust-Agder	13,4	13 705
Vest-Agd. f.	**7 588,3**	**5 491 697**
Kristiansand	607,0	505 758
Mandal	446,8	422 687
Tveit	1,8	11 081
Oddernes	651,0	738 066
Randesund	487,4	302 557
Søgne	906,8	779 111
Halse og Harkmark	103,0	46 129
S.-Audnedal	244,0	157 548
Spangereid	346,0	301 414
Mandal	3 793,8	3 264 351
Flekkefjord	702,6	625 481
Farsund	605,9	599 655
Lista	1 858,8	274 339
Herad	0,3	2 073
Spind	0,5	3 097
Austad	168,4	141 358
Lyngdal	10,0	8 483
Hidra	437,8	571 115
Nes	9,3	1 273
Lista	3 793,6	2 226 874
Uoppgitt herredsvis Vest-Agder	0,9	472
Rogaland f.	**262 323,0**	**54640 943**
Sokndal by og herred	8 645,2	1 496 404
Eigersund h.	42 657,0	6 082 961
Egersund by	1 444,4	1 348 856
Ogna	2 073,6	477 928
Varhaug	18,2	32 536
Nærbø	1 094,7	250 200
Jæren og Dalane	55 933,1	9 688 885
Klepp	15,6	79 270
Sola	1 886,6	603 476
Madla	43,2	12 337
Randaberg	109,1	88 787
Stavanger	4 540,2	3 534 925
Hetland	628,1	435 864
Sandnes	137,6	91 239
Høyland	98,7	75 647
Høle	788,9	131 640
Forsand	793,3	265 832
Strand	131,0	56 142
Mosterøy	237,7	248 652
Rennesøy	611,9	529 383
Finnøy	15,2	26 655
Nedstrand	1 307,2	256 619
Sjernarøy	62,7	71 958
Fister	204,0	49 223
Årdal	41,8	13 703
Hjelmeland	93,8	57 717
Jelsa	32,5	38 611
Erfjord	56,2	14 521
Imsland	29,7	10 210
Sand	11,8	16 772
Sauda	0,7	418
Suldal	0,3	1 164
Vikedal	36,9	11 233
Sandeid	135,2	29 060
Vats	0,6	270
Skjold	632,9	147 915
Tysvær	789,4	132 111
Bokn	9 007,3	1 283 740
Kvitsøy	96,1	152 593
Skudenesh.	1 367,7	1 026 771
Skudenes	44 322,7	6 238 724
Åkra	40 775,3	8 510 935
Stangaland	1,3	1 853
Kopervik	1 056,6	920 818
Avaldsnes	287,9	48 304
Utsira	13 736,1	2 250 489
Torvastad	60 131,5	8 275 513
Haugesund	10 297,2	7 153 130
Skåre	11 536,6	1 787 056
N.-Rogaland	206 089,1	44681 280
Uoppgitt herredsvis Rogaland	300,8	270 778
Hordaland f.	**72 585,6**	**14636 524**
Varaldsøy	87,5	16 621
Strandeb.	94,6	22 307

i de enkelte byer og herreder.

	Mengde tonn	Verdi kr.
Kvinnherad	832,4	314 984
Ullensvang	0,1	350
Kinsarvik ..	5,4	5 199
Eidfjord ..	91,3	83 040
Ulvik	68,5	61 027
Granvin....	5,6	7 448
Kvam	56,5	52 111
Jondal	9,0	7 211
Hardanger	1 250,9	570 298
Skånevik ..	297,0	116 252
Etne	59,5	25 738
Fjelberg ...	756,3	156 772
Ølen	110,1	22 960
Vikebygd ..	174,1	58 624
Sveio	159,6	109 622
Valestrand	1 174,1	216 155
Moster	1 027,8	182 227
Bømlo	12 662,8	1 827 535
Bremnes ...	4 516,6	884 323
Stord	383,0	308 287
Fitjar.....	1 029,2	226 504
Tysnes	2 966,4	509 896
Fusa	65,3	12 935
Strandvik ..	321,6	64 303
Os	385,0	133 784
Samnanger	257,3	41 410
Austevoll ..	4 123,7	723 474
Sunnhordl.	30 469,4	5 600 801
Fana	531,0	214 085
Sund	2 016,0	423 695
Fjell	6 267,5	1 331 878
Askøy	148,9	80 414
Laksevåg ..	4,7	3 238
Haus	6,5	40 625
Bruvik	32,9	131 537
Hosanger ..	117,8	40 376
Modalen ..	4,7	713
Hamre	26,1	46 562
Åsane	0,5	3 200
Alversund	101,6	62 842
Meland	1,0	3 250
Herdla	16 425,3	2 790 681
Manger	48,9	33 516
Hjelme	3 569,9	721 000
Hordabø ..	146,8	33 444
Sæbø	5,8	9 895
Lindås	398,1	92 163
Austrheim..	441,0	138 774
Fedje	10 087,3	1 919 984
Masfjorden	307,7	169 384
Nordhordl.	40 690,0	8 291 256
Uoppgitt .. herredsvis Hordaland	175,3	174 169
Bergen	**8 594,0**	**6 701 267**
Sogn og Fjordane f.	**397 750,2**	**67295 587**
Luster : ..	40,1	29 272
Lærdal	8,6	8 134
Sogndal ...	137,7	60 014
Aurland....	2,4	3 309
Leikanger ..	95,6	94 740
Balestrand	435,0	96 476
Vik.....	196,8	81 348
Kyrkjebø ..	336,1	88 789
Lavik.....	34,8	17 507
Brekke	138,8	45 464
Sognefjord.	1 425,9	525 053
Gulen.....	2 928,0	554 728
Solund	31 887,4	5 480 181
Hyllestad ..	820,2	184 155
Askvoll	64 155,9	11151 930
Fjaler	268,2	61 083
Gaular	77,5	16 363
Sognekysten	100 137,2	17448 440
Førde.....	16,5	10 939
Naustdal ..	3,9	9 628
Vevring ...	905,1	157 407
Kinn-Florø	84 994,1	13909 400
Bru	1 771,0	327 455
Eikefjord ..	489,0	74 952
Bremanger	91 831,1	14656 241
Selje	37 972,8	6 056 812
Sør-Vågsøy	28 816,7	5 492 545
N.-Vågsøy..	18 004,4	3 076 021
Davik	28 799,9	4 591 034
Eid.....	233,9	77 835
Gloppen ...	88,2	26 889
Innvik	228,3	40 454
Stryn	157,8	26 033
Fjordane	294 312,7	48533 645
Uoppgitt herredsvis Sogn og Fjordane	1 874,4	788 449
Møre og Romsdal f.	**219 846,7**	**54446 549**
Ålesund....	16 501,2	13481 946
Vanylven ..	1 486,5	308 944
Syvde	332,6	61 874
Sande	6 814,9	1 174 276
Rovde	813,9	148 537
Herøy S. ..	116 590,1	19458 812
Ulstein	523,3	176 653
Hareid	9 094,0	1 248 985
Ørsta	106,0	31 198
Volda.....	580,4	112 551
Dalsfjord ..	219,5	50 534
Hjørundfj.	707,2	145 061
Sunnylven	4,5	3 566
Norddal....	20,3	8 036
Stranda ...	0,7	3 600
Stordal	1,4	7 900
Sykkylven	227,6	56 797
Ørskog	58,0	46 496
Skodje	230,7	41 615
Borgund ..	2 310,8	355 740
Giske	1 074,6	155 381
Vigra	1 506,3	229 850
Vatne	495,3	96 961
Haram	675,9	334 250
Sunnmøre	160 375,7	37739 563
Molde	145,7	71 935
Tresfjord ..	682,8	113 493
Vestnes	384,6	73 990
Voll	258,6	56 257
Eid.....	24,3	16 625
Grytten ...	807,7	131 426
Hen	823,9	136 195
Veøy	251,6	87 711
Eresfjord og Vistdal ..	6.5	4 770
Nesset	5,3	6 813
Bolsøy	733,7	154 825
Fræna	1 539,9	432 861
Nord-Aukra	738,2	150 169
Sør-Aukra	425,3	187 338
Sandøy	8 447,2	1 628 499
Hustad	5 229,9	1 086 308
Bud	681,6	346 421
Romsdal	21 186,8	4 685 636
Kr.sund....	11 018,5	5 425 380
Kvernes ...	92,8	14 929
Grip	2 017,3	442 296
Bremsnes ..	3 545,0	903 446
Kornstad ..	1 267,8	557 697
Eide	443,2	73 573
Frei	605,4	132 843
Gjemnes ..	17,1	24 475
Øre	99,6	53 687
Straumsnes	24,1	49 370
Tingvoll ...	9,7	22 655
Øksendal ..	3,0	12 340
Sunndal....	1,9	3 400
Stangvik ..	5,6	6 160
Åsskard....	8,7	3 270
Surnadal ..	11,6	17 800
Aure	777,2	224 103
Stemshaug	175,8	36 312
Valsøyfjord	350,2	64 314
Halsa	7,7	12 065
Tustna	635,9	226 066
Edøy	348,9	193 453
Brattvær ..	2 674,2	773 159
Hopen	3 053,5	899 129
Nordmøre	27 194,7	10171 922
Uoppgitt herredsvis Møre og Romsdal	11 089,5	1 849 428
S.-Trøndel.f.	**20 673,5**	**8 170 104**
Agdenes ...	783,8	281 240
Sør-Frøya	3 426,0	1 177 453
N.-Frøya ..	3 756,7	1 896 341

Tabell IV a. Samlet mengde og verdi

	Mengde tonn	Verdi kr.
Hitra	270,6	102 520
Kvenvær	393,9	249 912
Fillan	257,1	142 516
Sandstad	152,3	81 285
Heim	418,1	171 166
Hemne	168,1	55 089
Snillfjord	11,2	5 849
Vinje	213,8	45 356
Frøya-Skeia	9 851,6	4 208 727
Ørland	1 845,9	1 256 818
Osen	138,1	104 761
Roan	418,7	233 498
Stoksund	1 214,6	486 853
Åfjord	192,5	34 671
Jøssund	824,6	170 997
Nes	358,9	125 088
Bjugn	945,7	161 330
Stjørna	3 509,7	670 006
Fosen	9 448,7	3 244 022
Rissa	18,2	46 470
Lensvik	3,4	21 289
Stadsbygd	7,6	9 460
Trondheim	550,0	377 606
Børsa	165,1	46 494
Geitastrand	6,9	32 976
Buvik	96,9	21 734
Byneset	7,6	44 035
Strinda	18,8	12 907
Malvik	11,7	12 269
Orkanger	432,3	70 520
Orkdal	6,9	1 107
Y.Trondhfj.	1 325,4	696 867
Uoppgitt herredsvis S.-Trøndel.	47,8	20 488
N.-Trøndel.f.	**6 972,5**	**2 433 061**
Levanger by	600,7	117 451
Skatval	124,7	26 637
Stjørdal	44,9	12 104
Leksvik	344,8	67 523
Frosta	968,7	175 017
Åsen	608,9	98 367
Skogn	216,2	40 713
Frol	2,5	2 102
Verdal	36,9	20 493
Ytterøy	0,8	375
Mosvik	4,6	3 389
Verran	32,0	14 320
Inderøy	106,7	27 371
Røra	0,4	231
Sandvollan	42,7	9 748
Sparbu	86,4	18 311
Steinkjer	5,7	5 159
Egge	3,8	2 212
Beitstad	7,0	4 010
Malm	7,0	4 260
I.Trondh.fj.	3 245,4	649 793
Namsos	10,4	8 305

	Mengde tonn	Verdi kr.
Vemundvik	461,9	125 930
Klinga	39,0	17 919
Fosnes	240,2	177 666
Otterøy	684,0	220 018
Flatanger	324,6	268 421
Nærøy	121,3	45 595
Vikna	925,8	534 196
Leka	193,7	129 730
Gravvik	398,6	141 329
Kolvereid	280,4	99 207
Foldereid	1,8	991
Namdalseid.	36,2	10 484
Namdal	3 717,9	1 779 791
Uoppgitt herredsvis N.-Trøndel.	9,2	3 477
Nordland f.	**142 647,4**	**51196 356**
Bindal	357,6	124 912
Sømna	3 900,7	1 084 958
Brønnøy	492,1	115 921
Brønnøys.	124,6	73 511
Vega	713,3	399 729
Velfjord	16,5	8 475
Vevelstad	285,0	90 241
Tjøtta	286,7	153 092
Mosjøen	3,4	2 539
Vefsn	3,6	14 775
Drevja	0,6	919
Alstahaug	482,3	256 843
Sandnessjø.	35,7	27 206
Leirfjord	127,6	39 640
Herøy	812,8	471 834
Nordvik	720,1	175 833
S.-Helgeland	8 362,6	3 040 428
Dønnes	456,3	221 683
Nesna	1 527,7	182 163
Hemnes	23,3	14 619
Korgen	1,6	3 528
Sør-Rana	49,1	19 312
Nord-Rana	1 048,7	73 249
Lurøy	774,6	421 779
Træna	1 206,4	525 100
Rødøy	1 783,6	498 139
Meløy	3 201,1	1 072 451
N.-Helgel.	10 072,4	3 032 023
Bodø	320,7	250 073
Gildeskål	2 173,1	494 717
Beiarn	191,0	15 093
Bodin	2 114,1	667 316
Skjerstad	8,3	10 535
Fauske	20,4	17 157
Saltdal	350,7	24 022
Sørfold	125,4	187 379
Nordfold	40,1	26 658
Kjerringøy	41,1	40 186
Salten-Folla	5 384,9	1 733 136
Narvik	37,7	21 481

	Mengde tonn	Verdi kr.
Leiranger	401,8	207 797
Steigen	82,0	21 200
Hamarøy	70,3	76 085
Tysfjord	1 574,4	262 906
Ankenes	1 986,1	234 489
Evenes	32,6	21 093
Ballangen	52,3	27 570
Lødingen	713,3	175 732
Tjeldsund	29,9	9 528
Steigen-Ofoten	4 980,4	1 057 881
Svolvær	4 226,2	1 571 243
Vågan	15 193,8	5 817 503
Gimsøy	1 197,0	462 849
Borge sogn	2 481,4	926 328
Buksnes	11 802,0	4 349 502
Hol	8 032,3	2 618 756
Flakstad	29 234,5	9 902 365
Moskenes	8 352,1	3 126 020
Værøy	4 786,5	1 824 283
Røst	1 327,9	479 506
Lofoten	86 633,7	31078 355
Hadsel	4 213,6	2 016 744
Bø	4 119,0	1 563 116
Øksnes	2 928,6	1 155 851
Langenes	5 688,3	2 336 426
Sortland	69,1	31 279
Dverberg	484,9	209 536
Bjørnskinn	103,6	70 811
Andenes	5 345,6	2 211 920
Vesterålen	22 952,7	9 595 683
Uoppgitt herredsvis Nordland	4 260,7	1 658 850
Troms fylke	**56 498,5**	**19300 964**
Harstad	1 401,6	586 217
Kvæfjord	1 102,9	232 890
Trondenes	1 259,0	282 101
Sandtorg	73,6	15 356
Bjarkøy	840,8	629 579
Ibestad	737,7	396 646
Gratangen	1 588,9	169 718
Astafjord	99,0	11 089
Andørja	0,1	400
Lavangen	787,5	85 234
Salangen	1 254,2	133 206
Dyrøy	1 379,9	168 153
Sørreisa	1 948,9	271 234
Tranøy	53,6	21 265
Berg	3 457,4	1 300 927
Torsken	7 523,8	2 532 597
Vågsfjord-Senja	23 508,9	6 836 612
Hillesøy	3 736,1	1 390 215
Lenvik	38,6	40 783
Målselv	11,2	7 089
Malangen	637,6	74 343

i de enkelte byer og herreder. (Forts.).

	Mengde tonn	Verdi kr.
Balsfjord ..	38,9	27 454
Tromsøys.	8 680,7	2 173 205
Tromsø	9 147,2	5 563 336
Kvaløy-Malangen	22 290,3	9 276 425
Lyngen	683,8	105 575
Kåfjord ...	130,9	15 344
Storfjord ..	679,0	66 456
Ullsfjord ...	2 870,0	298,805
Karlsøy ...	639,0	328 291
Helgøy	507,9	216 165
Skjervøy ..	4 179,6	1 738 156
Nordreisa ..	158,7	45 924
Kvænangen	330,2	161 540
Lyngen-Kvænangen	10 179,1	2 976 256
Uoppgitt herredsvis Troms	520,2	211 671

	Mengde tonn	Verdi kr.
Finnmark f.	**108 876,7**	**40292 561**
Alta	44,0	28 855
Talvik	904,0	555 353
Loppa-Øksfjord	4 312,9	955 513
Hasvik	3 876,5	1 467 046
Alta-Hasvik	9 137,4	3 006 767
Hammerfest	2 770,6	1 133 323
Sørøysund..	3 721,9	1 299 195
Kvalsund ..	3 235,4	771,814
Måsøy	8 189,3	2 931 860
Sørøysund-Måsøy	17 917,2	6 136 192
Kjelvik	14 892,6	4 853 312
Kistrand ..	298,6	154 149
Lebesby og Kjøllefj.	9 724,7	3 110 510
Porsanger-Laksefj.	24 915,9	8 117 971

	Mengde tonn	Verdi kr.
Gamvik ...	6 149,5	2 296 765
Berlevåg ..	5 093,4	2 122 121
Tana	182,5	151 315
Tana	11 425,4	4 570 201
Vardø by ..	14 217,9	5 699 512
Vardø herr.	19 104,2	7 645 763
Vardø	33 322,1	13345 275
Nesseby....	224,4	107 108
Vadsø	2 013,1	903 167
N.-Varanger	931,2	344 650
S.-Varanger	697,7	534 315
Varanger	3 866,4	1 889 240
Uoppgitt herredsvis Finnmark ..	8 292,3	3 226 915

Tabell IV b. Mengde og verdi av hvert enkelt produkt i de enkelte byer og herreder.

	Mengde hl	Verdi kr.
Vintersild i alt	**8 812 720**	**125 888 700**
Vest-Agd. f.	**25 363**	**322 790**
Søgne.....	2 363	30 073
Halse og Harkmark	1 050	13 363
Spangereid	1 800	22 908
Mandal	5 213	66 344
Lista	19 950	253 900
Hidra.....	100	1 273
Nes	100	1 273
Lista	20 150	256 446
Rogaland f.	**2 474 534**	**31608 743**
Sokndal by og herred	90 100	1 146 686
Eigersund h.	456 940	5 815 240
Ogna	20 500	260 744
Nærbø	10 800	137 285
Jæren og Dalane ..	578 340	7 359 955
Sola	16 700	211 340
Nedstrand..	10 978	170 269
Jelsa	11	171
Vikedal	80	1 241

Vintersild forts.	Mengde hl	Verdi kr.
Sandeid ...	320	4 963
Skjold	1 450	20 492
Tysvær	6 500	82 258
Bokn	93 533	1 197 996
Skudenes ..	473 352	6 023 626
Åkra	385 100	4 901 098
Avaldsnes	2 250	32 614
Utsira	139 420	1 847 086
Torvastad	646 500	8 228 113
Skåre	120 000	1 527 521
N.-Rogaland	1 896 194	24248 788
Hordaland f.	**590 290**	**8 640 941**
Valestrand	300	4 653
Moster	5 600	76 864
Bømlo	133 400	1 700 531
Bremnes ..	33 950	474 553
Fitjar.....	3 560	55 669
Austevoll ..	30 970	457 552
Sunnhordl.	207 780	2 769 822
Sund	17 400	262 843
Fjell	58 740	895 714
Herdla	171 470	2 565 513
Hjelme	34 500	541 902
Fedje	100 400	1 605 147
Nordhordl.	382 510	5 871 119

Vintersild forts.	Mengde hl	Verdi kr.
Sogn og Fjordane f.	**3 951 683**	**59063 247**
Gulen.....	3 700	57 053
Solund	307 963	4 749 156
Askvoll	650 753	10075 454
Sognekysten	962 416	14881 663
Kinn	894 028	13454 194
Bremanger	965 318	14037 925
Selje	386 717	5 645 664
Sør-Vågsøy	270 427	3 953 070
N.-Vågsøy..	189 738	2 937 845
Davik	283 039	4 152 886
Fjordane	2 989 267	44181 584
Møre og Romsdal f.	**1 752 400**	**25991 665**
Sande	55 536	702 812
Herøy	1 235 496	18641 897
Hareid	96 450	1 220 582
Borgund ..	15 000	189 826
Giske	11 550	152 731
Vigra	11 550	152 731
Sunnmøre	1 425 582	21060 579
Sandøy	85 580	1 298 240
Hustad	51 979	773 417
Romsdal	137 559	2 071 657

Tabell IV b. Mengde og verdi av hvert enkelt produkt i de enkelte byer og herreder.

Vintersild forts.	Mengde hl	Verdi kr.
Grip	16 050	233 784
Bremsnes	16 050	233 787
Brattvær	18 959	271 215
Hopen	18 959	271 215
Nordmøre	70 018	1 010 001
Uoppgitt herredsvis Møre og Romsdal	119 241	1 849 428
S.-Trøndel. f.	**18 450**	**261 314**
Sør-Frøya (Frøya-Skeia)	18 450	261 314
Fetsild i alt	**192 961**	**3 221 434**
Rogaland f.	**13 163**	**212 067**
Hetland	266	4 284
Høle	4 058	65 377
Forsand	2 452	39 500
Strand	47	757
Nedstrand	683	11 008
Hjelmeland	16	258
Erfjord	179	2 884
Imsland	206	3 327
Sand	47	757
Vikedal	138	2 215
Sandeid	207	3 327
Skjold	2 647	42 652
Tysvær	910	14 665
Bokn	355	5 719
Kvitsøy	104	1 676
Skudenes	68	1 096
Avaldsnes	780	12 565
N.-Rogaland	13 163	212 067
Hordaland f.	**34 818**	**560 938**
Kvinnherad (Hard.)	40	646
Vikebygd	92	1 489
Moster	15	248
Bømlo	1 041	16 771
Bremnes	8 681	139 848
Fitjar	2 299	37 038
Tysnes	99	1 589
Fusa	108	1 740
Strandvik	2	32
Os	851	13 710
Samnanger	82	1 321
Austevoll	9 183	147 944
Sunnhordl.	22 453	361 730
Fana	10	161
Sund	2 332	37 570
Fjell	3 667	59 078
Askøy	67	1 079
Hosanger	192	3 093
Hamre	9	145
Herdla	2 930	47 204

Fetsild forts.	Mengde hl	Verdi kr.
Hjelme	2 000	32 221
Hordabø	167	2 690
Lindås	49	789
Austrheim	158	2 545
Fedje	730	11 761
Masfjorden	14	226
Nordhordl.	12 325	198 562
Sogn og Fjordane f.	**50 153**	**807 997**
Gulen	1 185	19 091
Solund	841	13 549
Hyllestad	5	81
Askvoll	177	2 852
Sognekysten	2 208	35 573
Vevring	30	483
Kinn og Florø	6 622	106 685
Bru	5 514	88 834
Eikefjord	680	10 955
Bremanger	4 436	71 467
Selje	10 696	172 319
Sør-Vågsøy	273	4 398
N.-Vågsøy	704	11 342
Davik	18 990	305 941
Fjordane	47 945	772 424
Møre og Romsdal f.	**80 660**	**1 375 815**
Vanylven	6 745	115 049
Syvde	2 326	39 674
Sande	9 436	160 949
Rovde	8 397	143 227
Herøy S.	3 261	55 623
Ulstein	1 906	32 510
Hareid	1 258	21 458
Ørsta	1 028	17 534
Volda	5 608	95 655
Dalsfjord	2 010	34 284
Hjørundfj.	6 175	105 327
Sykkylven	2 076	35 402
Skodje	922	15 730
Borgund	6 383	108 874
Vigra	1 421	24 247
Vatne	2 436	41 551
Haram	136	2 320
Sunnmøre	61 524	1 049 414
Vestnes	1 297	22 123
Grytten	232	3 957
Hen	118	2 013
Veøy	943	16 085
Bolsøy	3 159	53 883
Fræna	6 111	104 235
Nord-Aukra	3 918	66 829
Sør-Aukra	258	4 400
Romsdal	16 036	273 525
Bremsnes	259	4 418
Kornstad	947	16 153
Eide	320	5 458

Fetsild forts.	Mengde hl	Verdi kr.
Aure	1 419	24 204
Stemshaug	107	1 825
Tustna	6	102
Brattvær	42	716
Nordmøre	3 100	52 876
S.-Trøndel. f.	**7 290**	**124 351**
Agdenes	652	11 121
Sør-Frøya	421	7 187
Nord-Frøya	114	1 945
Hitra	812	13 848
Kvenvær	49	836
Fillan	329	5 609
Sandstad	36	611
Heim	60	1 032
Hemne	40	675
Frøya-Skeia	2 513	42 864
Ørland	361	6 167
Osen	16	281
Roan	146	2 486
Stoksund	306	5 216
Jøssund	507	8 650
Nes	57	968
Bjugn	456	7 771
Stjørna	2 453	41 841
Fosen	4 302	73 380
Orkanger (Ytre Trondh.fj.)	475	8 107
N.Trøndel. f.	**1 346**	**29 812**
Leksvik	158	2 693
Frosta	261	4 457
Åsen	66	1 125
Sparbu	18	299
I.Trondh.fj.	503	8 574
Vemundvik	67	1 449
Fosnes	25	713
Otterøy	226	5 096
Nærøy	137	3 921
Vikna	26	735
Gravvik	44	906
Kolvereid	318	8 418
Namdal	843	21 238
Nordland f.	**2 528**	**55 896**
Brønnøy	12	282
Nordvik	18	547
Sør-Helgel.	30	829
Dønnes	114	2 681
Nesna	106	2 890
Rødøy	9	150
Meløy	21	612
N.-Helgel.	250	6 333
Gildeskål	620	16 255
Bodin	930	17 279
Nordfold	83	2 752
Salten-Folla	1 633	36 286

Tabell IV b. Mengde og verdi av hvert enkelt produkt i de enkelte byer og herreder.

Fetsild forts.	Mengde hl	Verdi kr.
Hamarøy ..	48	1 035
Ankenes ...	563	11 303
Lødingen ..	4	110
Steigen-Ofoten	615	12 448
Troms fylke	**3 003**	**54 558**
Kvæfjord ..	764	13 112
Trondenes	12	188
Sandtorg ..	1	33
Astafjord ..	69	1 518
Vågsfjord-Senja	846	14 851
Malangen ..	45	1 009
Balsfjord ..	60	647
Tromsøys.	1 000	23 869
Kvaløy Malangen	1 105	25 525
Ullsfjord ..	237	5 102
Kvænangen	815	9 080
Lyngen-Kvænangen	1 052	14 182
Småsild i alt	**944 432**	**11833 674**
Rogaland f.	**22 198**	**310 308**
Madla	374	5 223
Hetland....	347	4 852
Høle	4 379	61 218
Forsand....	4 150	58 021
Strand	927	12 953
Rennesøy ..	39	545
Nedstrand..	2 214	30 952
Sjernarøy ..	488	6 825
Fister.....	2 083	29 113
Årdal	393	5 497
Hjelmeland	419	5 863
Erfjord	336	4 697
Imsland....	17	245
Vikedal	99	1 377
Sandeid ...	717	10 020
Skjold	1 585	22 153
Tysvær	919	12 844
Bokn	2 661	37 193
Kvitsøy ...	8	109
Avaldsnes	43	608
N.-Rogaland	22 198	310 308
Hordaland f.	**103 525**	**1 447 209**
Varaldsøy	888	12 411
Strandeb. ..	936	13 079
Kvinnherad	5 578	77 976
Hardanger	7 402	103 466
Skånevik ..	1 345	18 809
Etne	366	5 112
Fjelberg ..	7 708	107 752
Ølen	1 123	15 695

Småsild forts.	Mengde hl	Verdi kr.
Vikebygd ..	1 246	17 415
Sveio	599	8 375
Valestrand	11 760	164 402
Moster	5 162	72 170
Bømlo	1 038	14 508
Bremnes ..	3 258	45 551
Stord	316	4 417
Fitjar.....	4 667	65 237
Tysnes	31 049	434 045
Fusa	578	8 080
Strandvik ..	3 233	45 195
Os	2 869	40 106
Samnanger	2 671	37 339
Austevoll ..	3 357	46 928
Sunnhordl.	82 345	1 151 136
Fana	566	7 912
Sund	1 308	18 285
Fjell	553	7 731
Laksevåg ..	17	238
Hosanger ..	925	12 931
Modalen ..	51	713
Hamre	189	2 642
Alversund	392	5 480
Herdla	76	1 062
Manger	165	2 306
Hordabø ..	1 244	17 390
Lindås	3 736	52 227
Austrheim..	3 537	49 445
Masfjorden	1 019	14 245
Nordhordl.	13 778	192 607
Sogn og Fjordane f.	**173 299**	**2 422 593**
Lærdal	80	1 118
Sogndal ...	1 165	16 286
Leikanger ..	870	12 162
Balestrand	4 594	64 220
Vik.....	1 945	27 190
Kyrkjebø ..	3 405	47 599
Lavik.....	351	4 907
Brekke	1 446	20 214
Sognefjord.	13 856	193 696
Gulen.....	23 394	327 031
Solund	29 388	410 823
Hyllestad ..	8 696	121 564
Askvoll	24 922	348 391
Fjaler	2 755	38 513
Gaular	820	11 463
Sognekysten	89 975	1 257 785
Førde.....	129	1 803
Naustdal ..	7	98
Vevring ...	9 623	134 523
Kinn	10 692	149 466
Bru	13 161	183 981
Eikefjord ..	4 578	63 997
Bremanger	5 214	72 888
Selje	9 327	130 385
Sør-Vågsøy	1 077	15 056
N.-Vågsøy..	1 493	20 871

Småsild forts.	Mengde hl	Verdi kr.
Davik	6 797	95 017
Eid.....	2 324	32 488
Gloppen ...	913	12 763
Innvik	2 440	34 109
Stryn	1 693	23 667
Fjordane	69 468	971 112
Møre og Romsdal f.	**103 950**	**1 554 928**
Vanylven ..	5 174	77 395
Syvde	1 089	16 290
Sande	3 028	45 294
Rovde	355	5 310
Herøv	2 015	30 141
Ulstein	558	8 347
Volda.....	467	6 986
Hjørundfj.	995	14 884
Norddal....	209	3 126
Sykkylven	235	3 515
Skodje	1 550	23 185
Borgund ...	3 455	51 690
Vigra	3 116	46 604
Vatne	2 651	39 655
Haram	1 600	23 933
Sunnmøre	26 497	396 355
Tresfjord ..	7 260	108 598
Vestnes	2 579	38 578
Voll	2 495	37 321
Grytten ...	8 446	126 339
Hen	8 666	129 630
Veøy	1 635	24 457
Bolsøy	4 252	63 603
Fræna	4 966	74 282
Nord-Aukra	3 380	50 559
Sør-Aukra	1 635	24 457
Romsdal	45 314	677 824
Kvernes ...	998	14 929
Bremsnes ..	4 398	65 787
Kornstad ..	686	10 261
Eide	4 442	66 445
Frei	5 456	81 613
Øre	920	13 762
Aure	5 511	82 436
Stemshaug	1 599	23 919
Valsøyfjord	3 750	56 094
Tustna	4 379	65 503
Nordmøre	32 139	480 749
S.-Trøndel. f.	**77 664**	**1 161 732**
Agdenes ...	6 668	99 748
Hitra	429	6 422
Fillan.....	320	4 787
Sandstad ..	731	10 929
Heim	988	14 783
Hemne	560	8 377
Vinje	1 985	29 692
Frøya-Skeia	11 681	174 738
Ørland	2 436	36 438

Tabell IV b. Mengde og verdi av hvert enkelt produkt i de enkelte byer og herreder.

Småsild forts.	Mengde hl	Verdi kr.
Osen	96	1 438
Roan	1 251	18 714
Stoksund	2 473	36 996
Åfjord	1 126	16 837
Jøssund	5 305	79 357
Nes	3 390	50 715
Bjugn	9 489	141 937
Stjørna	33 438	500 182
Fosen	59 004	882 614
Børsa	1 717	25 676
Orkanger	4 173	72 413
Orkdal	74	1 107
Buvik	1 015	15 184
Y.Trondh.fj.	6 979	104 380
N.-Trøndel.f.	**51 885**	**831 401**
Levanger	6 015	89 967
Skatval	1 275	19 075
Stjørdal	433	6 477
Leksvik	3 448	51 580
Frosta	9 893	147 978
Åsen	6 474	96 839
Skogn	2 233	33 405
Mosvik	25	374
Inderøy	849	12 706
Sandvollan	395	5 909
Sparbu	862	12 893
I. Trondh.fj.	31 902	477 203
Vemundvik	4 855	112 719
Klinga	385	9 772
Fosnes	1 962	20 073
Otterøy	6 410	71 010
Flatanger	1 045	21 223
Nærøy	704	13 852
Vikna	78	1 515
Gravvik	2 901	75 036
Kolvereid	1 254	18 514
Namdalseid	389	10 484
Namdal	19 983	354 198
Nordland f.	**177 905**	**2 121 306**
Bindal	2 647	46 869
Sømna	35 785	727 975
Brønnøy	3 943	44 363
Vevelstad	2 363	19 173
Tjøtta	555	3 961
Alstahaug	320	2 913
Leirfjord	1 230	12 013
Herøy	105	1 034
Nordvik	6 960	134 898
S.-Helgeland	53 908	993 199
Dønnes	145	1 000
Nesna	15 551	117 918
Sør-Rana	214	1 811
N.-Rana	11 270	72 913
Lurøy	259	1 811
Rødøy	11 929	156 322
Meløy	14 663	150 575
N.-Helgel.	54 031	502 350
Gildeskål	16 760	143 719

Småsild forts.	Mengde hl	Verdi kr.
Beiarn	2 053	14 593
Bodin	8 834	94 879
Saltdal	3 771	24 022
Sørfold	138	1 217
Nordfold	108	953
Salten-Folla	31 664	279 383
Tysfjord	14 717	108 241
Ankenes	20 677	214 368
Lødingen	2 677	20 774
Tjeldsund	139	2 180
Steigen-Ofoten	38 210	345 563
Hadsel (Vesterålen)	92	811
Troms fylke	**219 542**	**1 904 501**
Kvæfjord	8 967	132 655
Trondenes	10 414	141 216
Sandtorg	487	6 017
Bjarkøy	67	689
Ibestad	135	1 985
Gratangen	17 084	169 008
Astafjord	996	9 571
Lavangen	8 437	83 336
Salangen	13 426	123 719
Dyrøy	14 040	120 680
Sørreisa	18 202	146 614
Tranøy	257	1 385
Berg	3 109	21 836
Torsken	23 939	233 987
Vågsfjord-Senja	119 560	1 192 698
Hillesøy	3 737	20 142
Malangen	6 768	53 384
Balsfjord	223	1 858
Tromsøys.	45 479	257 197
Kvaløy-Malangen	56 207	332 581
Lyngen	4 781	34 267
Kåfjord	1 172	6 320
Storfjord	7 192	59 076
Ullsfjord	29 925	274 153
Nordreisa	453	3 378
Kvænangen	252	2 028
Lyngen-Kvænangen	43 775	379 222
Finnmark f.	**14 464**	**79 696**
Talvik (Alta-Hasvik)	2 497	13 459
Sørøysund	355	2 261
Kvalsund	9 790	52 768
Måsøy	407	2 194
Sørøysund-Måsøy	10 552	57 223
Kjelvik (Porsanger-Laksefj.)	1 415	9 014

	Mengde hl	Verdi kr.
Nordsjøsild i alt	**60 189**	**3 514 474**
Rogaland f.	**38 209**	**2 231 048**
Egersund (Jæren og Dalane)	5 251	306 609
Haugesund (N.-Rogal.)	32 958	1 924 439
Bergen	**21 980**	**1 283 426**
Fjordsild i alt	**18 805**	**716 455**
Oslo	**585**	**43 508**
Østfold fylke	**2 286**	**120 605**
Berg	1 132	54 336
Skjeberg	172	9 600
Onsøy	500	27 500
Råde	107	6 500
Rygge	375	22 669
Akershus f.	**205**	**11 130**
Son	100	5 000
Ås	50	3 023
Nesodden	15	907
Asker	40	2 200
Buskerud f.	**3 160**	**190 950**
Røyken	160	9 600
Hurum	3 000	181 350
Vestfold f.	**3 115**	**146 442**
Tønsberg	607	28 222
Horten	500	29 000
Sande	43	2 600
Våle	20	700
Stokke	18	1 170
Sem	11	650
Nøtterøy	1 000	50 000
Tjøme	322	15 000
Larvik	11	300
Sandefjord	279	13 000
Stavern	241	4 500
Brunlanes	63	1 300
Telemark f.	**2 250**	**68 000**
Kragerø	1 305	36 000
Langesund	945	32 000
Aust-Agd. f.	**1 493**	**39 000**
Grimstad	185	3 800
Risør	1 124	31 000
Lillesand	26	600
Dypvåg	158	3 600
Vest-Agd. f.	**5 711**	**96 820**
Kristiansand	2 537	42 500
Oddernes	6	120
Søgne	571	9 500
Spangereid	333	5 600
Mandal	3 447	57 720

Tabell IV b. Mengde og verdi av hvert enkelt produkt i de enkelte byer og herreder.

Fjordsild forts.	Mengde hl	Verdi kr.
Flekkefjord	1 054	18 000
Farsund ...	1 143	20 000
Hidra.....	67	1 100
Lista	2 264	39 100
Islandssild	tonn	
i alt	**23 910,8**	**18189 498**
Rogaland f.	**13 495,7**	**10112 712**
Stavanger	1 466,8	1 037 203
Skudenesh.	1 210,6	909 315
Åkra	4 410,7	3 273 641
Kopervik ..	985,2	726 834
Haugesund	5 422,4	4 165 719
N.-Rogaland	13 495,7	10112 712
Bergen	**3 613,7**	**2 758 522**
Sogn og Fjordane f.	**152,4**	**114 765**
Sør-Vågsøy (Fjordane)	152,4	114 765
Møre og Romsdal f.	**6 527,1**	**5 105 235**
Ålesund.... (Sunnmøre)	5 800,2	4 516 504
Kr.sund.... (Nordmøre)	726,9	588 731
S.-Trøndel. f.	**121,9**	**98 264**
Trondheim (Ytre Tr.heimsfj.)	121,9	98 264
Brisling	skjepper	
i alt	**426 250**	**5 521 261**
Oslo	**2 902**	**33 096**
Østfold fylke	**112 571**	**1 592 909**
Berg	407	5 882
Skjeberg ..	7 796	97 177
Hvaler	20 095	249 600
Torsnes	962	10 094
Fredrikstad	18 605	326 994
Moss	16 633	233 379
Kråkerøy ..	152	2 210
Onsøy	28 875	395 999
Råde	818	10 885
Rygge	4 338	64 145
Uoppgitt .. herredsvis Østfold	13 890	196 544
Akershus f.	**11 196**	**159 884**
Drøbak	427	3 203
Vestby	4 361	66 920
Son	4 277	60 501
Nesodden ..	63	804
Bærum	446	5 619
Asker	254	3 302
Uoppgitt herredsvis Akershus ..	1 368	19 535

Brisling forts.	Mengde skjepper	Verdi kr.
Buskerud f.	**4 632**	**61 789**
Lier	1 784	21 507
Hurum	2 269	32 558
Uoppgitt .. herredsvis Buskerud ..	579	7 724
Vestfold f.	**60 737**	**566 163**
Tønsberg ..	948	13 551
Horten	6 582	62 120
Holmestr. ..	19 011	147 657
Åsgårdstr...	3 043	31 769
Strømm ...	2 252	28 487
Sande	6 672	53 542
Botne	1 646	12 346
Våle	1 399	11 963
Borre	5 985	61 036
Stokke	3 199	46 538
Sem	780	9 893
Nøtterøy ..	1 427	13 097
Tjøme	270	4 050
Uoppgitt .. herredsvis Vestfold ...	7 523	70 114
Telemark f.	**13 766**	**190 515**
Kragerø....	1 855	32 232
Langesund	5 226	59 593
Sannidal ..	1 855	32 232
Skåtøy	1 642	22 380
Eidanger ..	1 505	20 785
Uoppgitt .. herredsvis Telemark ..	1 683	23 293
Aust-Agd. f.	**6 554**	**113 870**
Risør	2 055	35 702
Flosta	1 855	32 231
Dypvåg ...	1 855	32 232
Uoppgitt herredsvis Aust-Agder	789	13 705
Vest-Agd. f.	**605**	**5 385**
Lyngdal ... (Lista)	552	4 913
Uoppgitt herredsvis Vest-Agder	53	472
Rogaland f.	**133 895**	**1 793 757**
Sola	380	5 455
Madla	494	7 114
Randaberg	6 361	87 975
Stavanger	37	555
Hetland....	33 522	424 391
Sandnes....	8 092	91 239
Høyland ..	5 807	75 647
Hole	238	3 570
Forsand....	10 431	155 911
Strand	826	10 397
Mosterøy ..	11 602	161 380
Rennesøy ..	34 704	497 529

Brisling forts.	Mengde skjepper	Verdi kr.
Sjernarøy ..	275	3 883
Erfjord	91	1 365
Sand	150	1 515
Skjold	3 468	34 080
Kvitsøy ...	601	9 015
Åkra	296	1 418
N.-Rogaland	117 375	1 572 439
Uoppgitt herredsvis Rogaland ..	16 520	221 318
Hordaland f.	**74 937**	**943 533**
Strandeb. ..	257	3 855
Kvinnherad	16 727	212 642
Kinsarvik ..	300	4 374
Eidfjord ..	5 026	71 097
Ulvik	3 595	54 207
Granvin....	287	4 305
Kvam	2 396	29 594
Jondal	511	5 783
Hardanger	29 099	385 857
Skånevik ..	9 698	87 208
Etne	1 323	16 117
Fjelberg ...	1 302	11 475
Vikebygd ..	1 253	18 795
Sveio	1 276	18 247
Moster	158	1 905
Bremnes ..	22	165
Tysnes	87	1 302
Strandvik ..	1 042	12 501
Os	498	3 486
Sunnhordl.	16 659	171 201
Hosanger ..	653	8 157
Alversund	3 831	57 362
Manger	892	13 380
Hjelme	2 107	35 609
Lindås	162	2 371
Masfjorden	12 274	153 013
Nordhordl.	19 919	269 892
Uoppgitt .. herredsvis Hordaland	9 260	116 583
Sogn og Fjordane f.	**4 455**	**60 360**
Luster	2 274	28 322
Sogndal ...	854	13 348
Balestrand	103	1 413
Sognefjord.	3 231	43 083
Gulen.....	508	7 377
Solund	74	1 110
Gaular	30	450
Sognekyst.	612	8 937
Førde..... (Fjordane)	33	495
Uoppgitt herredsvis Sogn og Fjordane	579	7 845

Tabell IV b. Mengde og verdi av hvert enkelt produkt i de enkelte byer og herreder.

	Sløyd fisk		Lever		Rogn		Melke		Hoder
	Mengde tonn	Verdi kr.	Mengde hl	Verdi kr.	Mengde hl	Verdi kr.	Mengde hl	Verdi kr.	Verdi kr.
Skrei i alt	**110551,8**	**37328 128**	**105 751**	**6245645**	**50 363**	**1689676**	**20**	**200**	**528 169**
Møre og Romsdal f	**3 975,5**	**1 969 873**	**2 016**	**117 210**	**645**	**25 560**	—	—	**9 712**
Ålesund	2 658,3	1 329 168	788	43 965	299	11 960	—	—	1 434
Sande	36,9	18 451	37	2 035	10	480	—	—	300
Herøy	56,0	27 100	53	3 180	13	520	—	—	470
Ulstein	49,4	24 020	47	2 820	8	240	—	—	495
Ørskog	14,1	7 050	—	—	—	—	—	—	—
Haram	41,8	18 977	44	2 420	28	1 120	—	—	520
Sunnmøre	2 856,5	1 424 766	969	54 420	358	14 320	—	—	3 219
Vestnes	9,6	3 636	3	150	—	—	—	—	—
Fræna	46,9	23 225	52	3 120	15	600	—	—	380
Nord-Aukra.....	41,7	19 888	38	2 280	13	520	—	—	219
Sandøy	111,0	53 060	109	6 540	25	1 000	—	—	682
Hustad	96,5	48 030	86	5 160	20	800	—	—	772
Bud	100,0	50 000	85	5 100	24	960	—	—	800
Romsdal	405,7	197 839	373	22 350	97	3 880	—	—	2 853
Kristiansund	41,6	20 375	22	1 320	9	360	—	—	175
Grip	69,5	32 350	62	3 720	38	1 400	—	—	558
Bremsnes	93,9	46 658	98	5 880	36	1 380	—	—	751
Kornstad	82,5	41 250	102	6 120	8	320	—	—	660
Tustna	32,0	16 005	28	1 680	16	580	—	—	256
Edøy	31,8	15 228	29	1 740	3	120	—	—	98
Brattvær	188,3	89 335	163	9 780	28	1 120	—	—	598
Hopen	173,7	86 067	170	10 200	52	2 080	—	—	544
Nordmøre	713,3	347 268	674	40 440	190	7 360	—	—	3 640
Sør-Trøndelag f.	**829,8**	**390 391**	**767**	**45 826**	**484**	**19 243**	—	—	6 723
Sør-Frøya	145,4	71 232	122	7 150	60	2 400	—	—	1 470
Nord-Frøya	538,8	248 601	535	32 100	359	14 255	—	—	4 979
Hitra	8,4	4 096	—	—	—	—	—	—	—
Kvenvær	34,2	16 752	29	1 716	11	428	—	—	274
Heim	5,0	2 450	—	—	—	—	—	—	—
Hemne	2,0	980	—	—	—	—	—	—	—
Vinje	3,0	1 470	—	—	—	—	—	—	—
Frøya—Skeia	736,8	345 581	686	40 966	430	17 083	—	—	6 723
Osen	30,0	14 320	25	1 500	18	720	—	—	—
Roan	36,3	17 407	34	2 040	24	960	—	—	—
Stoksund	26,7	13 083	22	1 320	12	480	—	—	—
Fosen	93,0	44 810	81	4 860	54	2 160	—	—	—
Nord-Trøndelag f.	**182,5**	**85 329**	**143**	**8 550**	**88**	**3 073**	—	—	**1 436**
Flatanger	10,5	4 950	3	150	3	63	—	—	60
Vikna	172,0	80 379	140	8 400	85	3 010	—	—	1 376
Namdal	182,5	85 329	143	8 550	88	3 073	—	—	1 436
Nordland fylke ..	**84 609,7**	**27609 670**	**83 435**	**5006 082**	**41 667**	**1372864**	**20**	**200**	**491 450**
Vega	47,0	22 560	30	1 800	10	400	—	—	—
Herøy	114,5	45 800	70	4 200	44	1 760	—	—	1 050
Sør-Helgeland	161,5	68 360	100	6 000	54	2 160	—	—	1 050
Dønnes	26,4	10 602	30	1 782	15	581	—	—	—
Lurøy	48,0	18 720	35	2 100	—	—	—	—	—
Træna	160,0	62 400	180	10 800	187	7 480	—	—	960
Rødøy	127,5	57 362	140	8 400	71	2 840	—	—	—
Nord-Helgeland	361,9	149 084	385	23 082	273	10 901	—	—	960

Tabell IV b. Mengde og verdi av hvert enkelt produkt i de enkelte byer og herreder.

	Sløyd fisk		Lever		Rogn		Melke		Hoder
Skrei forts.	Mengde tonn	Verdi kr.	Mengde hl	Verdi kr.	Mengde hl	Verdi kr.	Mengde hl	Verdi kr.	Verdi kr.
Gildeskål	29,7	12 493	36	2 160	18	450	—	—	150
Sørfold	6,8	3 060	—	—	—	—	—	—	—
Nordfold	8,5	3 825	—	—	—	—	—	—	—
Kjerringøy	9,2	4 140	—	—	—	—	—	—	—
Salten—Folla	54,2	23 518	36	2 160	18	450	—	—	150
Hamarøy	3,5	980	7	420	7	175	—	—	—
Lødingen	396,0	110 880	340	20 400	137	4 110	—	—	2 090
Steigen—Ofoten	399,5	111 860	347	20 820	144	4 285	—	—	2 090
Svolvær	3 597,0	1 162 710	3 888	233 280	1 180	52 509	—	—	21 408
Vågan	12 251,0	4 159 920	13 133	787 980	8 728	300 752	20	200	65 496
Gimsøy	925,6	320 842	1 200	72 000	645	20 925	—	—	1 200
Borge	2 211,0	772 590	1 420	85 200	1 100	37 700	—	—	13 819
Buksnes	10 116,0	3 418 470	10 584	635 040	6 150	224 269	—	—	62 244
Hol	6 759,0	1 988 400	6 991	419 460	4 561	119 586	—	—	40 320
Flakstad	25 853,0	7 937 540	23 585	1415100	7 826	236 780	—	—	149 304
Moskenes	7 147,0	2 371 930	6 853	411 180	2 956	82 678	—	—	44 736
Værøy	3 981,0	1 380 099	3 583	214 980	1 917	55 651	—	—	23 307
Røst	935,0	280 900	879	52 740	551	14 615	—	—	6 096
Lofoten	73 775,6	23793 401	72 116	4326960	35 614	1145465	20	200	427 930
Hadsel	510,5	204 200	225	13 500	120	4 800	—	—	—
Bø	3 190,2	1 116 570	3 330	199 800	1 625	61 343	—	—	19 140
Øksnes	1 467,4	513 594	1 657	99 420	868	32 035	—	—	12 000
Langenes	3 129,4	1 095 303	3 205	192 300	1 839	69 495	—	—	18 774
Dverberg	197,1	70 572	133	7 980	154	5 860	—	—	1 182
Andenes	1 362,4	463 208	1 901	114 060	958	36 070	—	—	8 174
Vesterålen	9 857,0	3 463 447	10 451	627 060	5 564	209 603	—	—	59 270
Troms fylke	**9 912,4**	**3 510 336**	**9 854**	**591 180**	**5 513**	**202 940**	—	—	**11 965**
Bjarkøy	73,5	27 312	87	5 220	43	1 582	—	—	108
Berg	1 496,5	508 820	1 400	84 000	900	34 575	—	—	—
Torsken	2 180,0	741 200	2 400	144 000	1 260	48 900	—	—	—
Vågsfjord—Senja	3 750,0	1 277 332	3 887	233 220	2 203	85 057	—	—	108
Hillesøy	2 278,7	774 124	2 435	146 070	1 550	51 905	—	—	—
Tromsøysund	1 664,2	626 565	1 701	102 030	848	30 968	—	—	4 171
Tromsø	781,0	293 182	734	44 040	327	13 080	—	—	4 686
Kvaløy-Malangen	4 723,9	1 693 871	4 870	292 140	2 725	95 953	—	—	8 857
Karlsøy	161,6	59 792	154	9 240	111	3 915	—	—	—
Helgøy	216,3	88 673	74	4 440	57	1 785	—	—	—
Skjervøy	1 060,6	390 668	869	52 140	417	16 230	—	—	3 000
Lyngen-Kvænang.	1 438,5	539 133	1 097	65 820	585	21 930	—	—	3 000
Finnmark fylke	**11 041,9**	**3 762 529**	**9 536**	**476 797**	**1 966**	**65 996**	—	—	**6 910**
Alta	24,9	10 470	9	463	—	—	—	—	—
Talvik	227,4	73 347	192	9 600	10	250	—	—	—
Loppa—Øksfjord	487,7	155 088	427	21 350	163	5 230	—	—	571
Hasvik	1 116,8	374 980	1 032	51 617	378	12 809	—	—	6 135
Alta—Hasvik	1 856,8	613 885	1 660	83 030	551	18 289	—	—	6 706
Hammerfest	413,4	158 982	521	26 050	162	6 480	—	—	—
Sørøysund	592,4	206 987	484	24 200	139	5 560	—	—	—
Kvalsund	351,2	125 083	200	10 000	4	160	—	—	—
Måsøy	1 509,9	524 267	1 222	61 100	230	8 202	—	—	—
Sørøysund—Måsøy	2 866,9	1 015 319	2 427	121 350	535	20 402	—	—	—

Tabell IV b. Mengde og verdi av hvert enkelt produkt i de enkelte byer og herreder.

	Sløyd fisk		Lever		Rogn		Melke		Hoder
Skrei forts.	Mengde tonn	Verdi kr.	Mengde hl	Verdi kr.	Mengde hl	Verdi kr.	Mengde hl	Verdi kr.	Verdi kr.
Kjelvik	1 652,3	574 315	1 855	92 750	390	12 385	—	—	—
Kistrand	46,4	18 367	35	1 750	—	—	—	—	204
Lebesb. og Kjøllefj.	1 090,0	359 898	1 035	51 756	411	12 177	—	—	—
Porsanger-Laksefj.	2 788,7	952 580	2 925	146 256	801	24 562	—	—	204
Gamvik	248,5	81 520	204	10 214	—	—	—	—	—
Berlevåg	416,3	141 202	351	17 533	—	—	—	—	—
Tana	70,0	22 400	—	—	—	—	—	—	—
Tana	734,8	245 122	555	27 747	—	—	—	—	—
Vardø by	914,7	318 283	638	31 879	38	1 297	—	—	—
Vardø herred	1 645,8	530 842	1 263	63 135	29	1 146	—	—	—
Vardø	2 560,5	849 125	1 901	95 014	67	2 443	—	—	—
Nesseby	16,0	6 560	14	700	—	—	—	—	—
Vadsø	116,4	43 107	39	1 950	—	—	—	—	—
Nord-Varanger	40,5	14 470	—	—	—	—	—	—	—
Sør-Varanger	61,3	22 361	15	750	12	300	—	—	—
Varanger	234,2	86 498	68	3 400	12	300	—	—	—

	Sløyd fisk		Lever		Hoder
	Mengde tonn	Verdi kr.	Mengde hl	Verdi kr.	Verdi kr.
Loddetorsk i alt	**25 238,7**	**6 956 341**	**23 889**	**1 084 288**	**91 057**
Finnmark fylke	**25 238,7**	**6 956 341**	**23 889**	**1 084 288**	**91 057**
Alta	11,7	4 443	—	—	—
Talvik	181,2	50 654	87	3 915	—
Loppa—Øksfjord	159,9	52 776	72	3 240	—
Hasvik	1 536,5	450 237	752	33 868	8 205
Alta—Hasvik	1 889,3	558 110	911	41 023	8 205
Hammerfest	336,5	96 434	371	16 695	—
Sørøysund	995,2	278 642	776	34 920	—
Kvalsund	116,8	32 739	264	11 880	—
Måsøy	1 681,3	467 502	1 193	62 100	3 050
Sørøysund—Måsøy	3 129,8	875 317	2 604	125 595	3 050
Kjelvik	2 020,6	559 144	2 606	118 110	4 298
Kistrand	111,7	30 171	87	3 915	—
Lebesby og Kjøllefjord	1 206,6	341 344	1 044	46 973	—
Porsanger—Laksefjord	3 338,9	930 659	3 737	168 998	4 298
Gamvik	1 777,0	481 691	1 980	89 107	8 634
Berlevåg	1 636,8	441 945	1 515	68 175	9 770
Tana	10,0	3 200	—	—	—
Tana	3 423,8	926 836	3 495	157 282	18 404
Vardø by	5 942,3	1 625 869	5 255	236 475	36 000
Vardø herred	6 212,8	1 686 115	6 549	294 705	21 100
Vardø	12 155,1	3 311 984	11 804	531 180	57 100
Nesseby	103,0	28 510	92	4 140	—
Vadsø	293,6	80 050	900	40 500	—
Nord-Varanger	578,9	156 699	—	—	—
Sør-Varanger	326,3	88 176	346	15 570	—
Varanger	1 301,8	353 435	1 338	60 210	—

Tabell IV b. Mengde og verdi av hvert enkelt produkt i de enkelte byer og herreder.

	Mengde tonn	Verdi kr.
Banktorsk i alt	**23 379,5**	**9 333 427**
Vestfold f.	**1,0**	**600**
Stavern	1,0	600
V.-Agder f.	**62,9**	**34,500**
Kristiansand	0,6	300
Oddernes	3,2	1 900
Søgne	1,5	800
Mandal	5,3	3 000
Flekkefjord	21,1	11 500
Hidra	36,5	20 000
Lista	57,6	31 500
Rogaland f.	**299,0**	**156 179**
Sokndal by og herred (Jæren og Dalane)	0,1	58
Stavanger	200,0	100 000
Skudenesh.	3,9	2 225
Skudenes	44,0	25 080
Åkra	42,9	24 441
Haugesund	8,1	4 375
N.-Rogaland	298,9	156 121
Bergen	**684,0**	**316 040**
Sogn og Fjordane f.	**35,0**	**17 500**
Selje	15,0	7 500
Sør Vågsøy	20,0	10 000
Fjordane	35,0	17 500
Møre og Romsdal f.	**7 147,8**	**2 884 442**
Ålesund	767,1	357 926
Sande	15,0	6 450
Herøy	20,0	10 000
Ullstein	172,0	81 037
Hareid	4,0	1 400
Vatne	3,0	1 800
Haram	17,4	8 720
Sunnmøre	998,5	467 333
Molde	6,1	3 050
Fræna	153,6	76 776
N.-Aukra	4,6	2 300
Sør-Aukra	3,1	1 092
Sandøy	0,9	407
Bud	121,4	60 684
Romsdal	289,7	144,309
Kr.sund	5 554,6	2 158 088
Grip	21,1	8 770
Bremsnes	3,9	1 942
Kornstad	205,0	81 500
Frei	75,0	22 500
Nordmøre	5 859,6	2 272 800

Banktorsk forts.	Mengde tonn	Verdi kr.
S.-Trøndel. f.	**195,7**	**78 254**
Sør-Frøya	23,6	8 144
Nord-Frøya	117,3	44 690
Frøya-Skeia	140,9	52 834
Osen	4,4	2 147
Roan	12,7	6 223
Stoksund	29,7	14 270
Fosen	46,8	22 640
Trondheim (Ytre Tr.heimsfj.)	8,0	2 780
N-Trøndel.f.	**39,7**	**13 340**
Vikna (Namdal)	39,7	13 340
Nordland f.	**3 534,1**	**1 466 612**
Dønnes (N.-Helgel.)	50,9	19 525
Bodø	136,1	45 359
Bodin	836,4	305 206
Salten-Folla	972,5	350 565
Ankenes (Steigen-Ofoten)	0,9	361
Svolvær	3,5	1 400
Vågan	30,9	8 580
Borge	1,7	765
Hol	37,7	13 674
Flakstad	29,4	10 838
Moskenes	5,7	1 881
Værøy	69,1	28 772
Røst	67,8	23 855
Lofoten	245,8	89 765
Hadsel	1 760,8	810 089
Bø	77,7	36 519
Øksnes	46,3	18 516
Langenes	109,1	43 631
Dverberg	168,3	58 916
Andenes	101,8	38 725
Vesterålen	2 264,0	1 006 396
Troms f.	**7 727,0**	**3 013 725**
Harstad	1 012,9	379 347
Bjarkøy	89,8	38 595
Ibestad	113,4	43 661
Dyrøy	4,7	2 027
Berg	214,1	85 459
Torsken	1 583,4	638 342
Vågsfjord-Senja	3 018,3	1 187 431
Hillesøy	36,1	15 532
Tromsøys.	537,1	252 421
Tromsø	4 005,4	1 509 808
Kvaløy-Malangen	4 578,6	1 777 761

Banktorsk forts.	Mengde tonn	Verdi kr.
Karlsøy	74,1	24 453
Skjervøy	56,0	24 080
Lyngen-Kvænangen	130,1	48 533
Finnmark f.	**3 653,3**	**1 352 235**
Loppa-Øksfj. (Alta-Hasvik)	19,7	8 063
Hammerf.	113,6	43 622
Sørøysund	41,8	14 341
Kvalsund	64,2	20 559
Måsøy	19,7	8 063
Sørøysund-Måsøy	239,3	86 585
Kjelvik (Porsanger-Laksefjord)	278,4	99 341
Vardø by	1 434,4	546 937
Vardø herred	1 681,5	611 309
Vardø	3 115,9	1 158 246
Fjordtorsk i alt	**19 577,3**	**9 270 579**
Oslo	**19,4**	**21 309**
Østfold fylke	**232,8**	**224,063**
Berg	24,6	26 370
Skjeberg	15,0	16 050
Torsnes	0,8	936
Borge	0,6	702
Fredrikstad	138,8	124 800
Moss	10,5	11 235
Onsøy	2,5	2 500
Råde	19,0	19 000
Rygge	21,0	22 470
Akershus f.	**48,5**	**50 755**
Drøbak	31,2	31 200
Vestby	0,2	200
Son	2,2	2 200
Nesodden	3,0	3 300
Nordstrand	0,4	400
Bærum	2,0	2 340
Asker	9,5	11 115
Buskerud f.	**42,7**	**46 970**
Røyken	18,0	19 800
Hurum	24,7	27 170
Vestfold f.	**252,9**	**266 874**
Tønsberg	30,6	32 742
Horten	5,9	5 634
Holmestr.	8,5	8 000
Strømm	0,7	778
Sande	15,0	16 500
Våle	1,0	1 000
Stokke	11,7	13 630

Tabell IV b. Mengde og verdi av hvert enkelt produkt i de enkelte byer og herreder.

Fjordtorsk forts.	Mengde tonn	Verdi kr.
Sem	12,0	14 040
Nøtterøy	34,0	37,400
Tjøme	60,0	64 200
Larvik	1,2	1 250
Sandefjord	31,2	31 200
Stavern	16,0	16 000
Brunlanes	25,1	24 500
Telemark f.	**270,0**	**265 000**
Kragerø	144,8	145 000
Langesund	125,2	120 000
Aust-Agd. f.	**213,3**	**205 000**
Grimstad	25,5	24 000
Arendal	56,4	57 000
Risør	66,5	65 000
Lillesand	14,2	14 000
Dypvåg	50,7	45 000
Vest-Agd. f	**246,7**	**162 800**
Kr.sand	37,3	28 000
Mandal	13,8	10 300
Oddernes	23,1	17 500
Søgne	22,9	16 000
Spangereid	6,2	3 700
Mandal	103,3	75 500
Flekkefjord	79,4	47 600
Farsund	24,5	16 000
Hidra	39,5	23 700
Lista	143,4	87 300
Rogaland f.	**593,7**	**380 861**
Sokndal by og herred	7,6	3 590
Eigersund h.	42,7	23,925
Egersund by	88,4	49 500
Ogna	25,4	14 229
Varhaug	1,5	855
Nærbø	4,0	2 280
Jæren og Dalane	169,6	94 379
Klepp	0,7	391
Sola	95,2	55 128
Stavanger	150,0	120 000
Strand	4,2	3 700
Mosterøy	3,3	2 640
Rennesøy	2,0	1 428
Finnøy	1,5	1 600
Nedstrand	0,3	180
Sjernarøy	0,6	360
Fister	0,8	560
Årdal	0,7	700
Hjelmeland	2,2	1 540
Jelsa	3,0	2 100
Erfjord	2,5	1 750
Imsland	0,5	250
Sand	0,3	210
Sauda	0,1	48
Vikedal	0,5	250
Sandeid	0,8	400

Fjordtorsk forts.	Mengde tonn	Verdi kr.
Skjold	10,0	5 000
Tysvær	2,0	980
Bokn	4,5	2 200
Kvitsøy	18,6	11 142
Skudenesh.	4,0	2 280
Skudenes	44,1	25 124
Åkra	42,9	24 453
Stangaland	0,2	194
Kopervik	5,0	4 850
Avaldsnes	0,2	194
Utsira	3,0	1 540
Haugesund	20,4	15 290
N.-Rogaland	424,1	286 482
Hordaland f.	**280,8**	**176 704**
Varaldsøy	0,4	280
Strandeb.	0,5	500
Kvinnherad	3,0	3 000
Kvam	2,2	1 340
Hardanger	6,1	5 120
Skånevik	0,5	350
Etne	0,4	216
Fjelberg	3,3	1 980
Ølen	3,0	1 800
Vikebygd	1,5	975
Sveio	7,0	4 550
Valestrand	3,5	2 275
Moster	2,0	1 100
Bømlo	6,0	3 300
Bremnes	9,0	4 950
Stord	10,0	5 000
Fitjar	4,0	2 800
Tysnes	15,0	10 500
Fusa	0,1	80
Strandvik	0,3	200
Os	6,2	6 014
Samnanger	1,0	1 000
Austevoll	10,0	6 000
Sunnhordl.	82,8	53 090
Fana	5,0	3 000
Sund	1,7	935
Fjell	125,0	75 000
Askøy	2,0	1 940
Laksevåg	0,2	194
Bruvik	1,0	1 000
Herdla	5,1	3 905
Manger	2,0	1 400
Hjelme	12,2	8 540
Hordabø	2,5	1 750
Sæbø	1,2	840
Lindås	11,5	9 200
Austrheim	5,0	2 500
Fedje	16,5	7 590
Masfjorden	1,0	700
N.hordland	191,9	118 494
Sogn og Fjordane f.	**277,7**	**150 328**
Luster	0,5	325
Sogndal	1,2	840
Aurland	0,3	195

Fjordtorsk forts.	Mengde tonn	Verdi kr.
Balestrand	0,3	195
Vik	1,0	700
Kyrkjebø	1,0	600
Sognefjord	4,3	2 855
Gulen	0,5	360
Solund	9,7	6 819
Askvoll	19,2	9 600
Fjaler	0,9	450
Sognekysten	30,3	17 229
Førde	2,0	2 000
Naustdal	0,2	90
Vevring	1,2	861
Kinn og Florø	28,2	19 740
Bru	2,6	1 785
Bremanger	38,0	19 000
Selje	22,5	11 250
Sør-Vågsøy	98,4	49 200
N.-Vågsøy	25,3	12 650
Davik	16,0	8 000
Eid	8,2	5 330
Gloppen	0,5	338
Fjordane	243,1	130,244
Møre og Romsdal f.	**1 259,8**	**676 362**
Ålesund	46,2	22 848
Sande	127,0	62 230
Herøy	44,0	17 160
Ulstein	44,5	17 800
Hareid	0,5	175
Volda	3,0	1 020
Dalsfjord	0,2	120
Hjørundfj.	5,0	3 000
Sunnnylven	3,0	2 550
Sykkylven	2,5	1 800
Ørskog	12,0	8 640
Vigra	5,1	2 563
Vatne	1,5	900
Haram	18,0	9 000
Sunnmøre	312,5	149 806
Molde	6,4	3 200
Tresfjord	2,0	1 200
Vestnes	3,2	1 920
Voll	0,8	576
Eid	1,0	720
Grytten	0,1	72
Hen	0,5	382
Veøy	0,3	210
Eresfjord og Vistdal	0,6	360
Nesset	1,0	600
Bolsøy	17,3	11 553
Fræna	4,2	2 184
N.-Aukra	4,2	2 487
Sør-Aukra	0,8	280
Sandøy	11,0	5 465
Hustad	133,9	66 945
Bud	13,3	6 655
Romsdal	200,6	104 809

Tabell IV b. Mengde og verdi av hvert enkelt produkt i de enkelte byer og herreder.

Fjordtorsk forts.	Mengde tonn	Verdi kr.
Kr.sund	74,8	36 400
Bremsnes	24,1	13 274
Kornstad	51,5	20 999
Frei	1,0	380
Gjemnes	1,7	765
Øre	2,0	800
Straumsnes	0,5	310
Tingvoll	1,0	600
Øksendal	0,2	75
Sundal	0,3	150
Stangvik	1,0	400
Åsskard	2,0	800
Surnadal	1,4	840
Aure	45,9	26 751
Stemshaug	16,6	10 291
Halsa	0,4	200
Tustna	19,1	10 380
Edøy	132,0	80 371
Brattvær	253,0	150 961
Hopen	118,2	67 000
Nordmøre	746,7	421 747
S.-Trøndel.f	**1 657,4**	**857 331**
Agdenes	17,6	8 339
Sør-Frøya	157,1	77 782
N.-Frøya	472,5	248 720
Hitra	72,7	43 487
Kvenvær	135,6	80 105
Fillan	49,7	25 622
Sandstad	18,5	11 069
Heim	58,6	30 939
Hemne	4,8	2 330
Snillfjord	3,1	1 519
Vinje	7,0	3 430
Frøya-Skeia	997,2	533 342
Ørland	376,4	182 309
Osen	65,7	34 523
Roan	34,6	17 000
Stoksund	35,7	17 263
Åfjord	2,7	1 342
Jøssund	21,6	11 016
Nes	15,0	5 830
Bjugn	15,0	7 350
Stjørna	21,7	12 197
Fosen	588,4	288,830
Rissa	5,7	2 318
Stadsbygd	1,0	590
Trondheim	57,3	28 077
Børsa	0,3	148
Geitestrand	0,1	60
Buvik	0,4	236
Strinda	4,0	1 960
Malvik	3,0	1 770
Y.Trondh.fj.	71,8	35 159
N.-Trøndel.f.	**807,1**	**398 749**
Levanger by	19,1	9 335
Skatval	2,0	1 180
Stjørdal	1,2	708

Fjordtorsk forts.	Mengde tonn	Verdi kr.
Leksvik	1,1	649
Frosta	15,0	8 850
Åsen	0,4	236
Skogn	3,5	2 065
Frol	1,6	944
Verdal	10,8	5 268
Ytterøy	0,8	375
Mosvik	0,3	168
Verran	10,0	3 050
Inderøy	15,2	7 448
Røra	0,2	106
Sandvollan	2,4	1 416
Sparbu	1,5	900
Steinkjer	2,9	1 397
Egge	2,5	1 475
Beitstad	5,0	2 950
Malm	4,0	2 360
I. Trondh.fj.	99,5	50 880
Namsos	1,8	864
Vemundvik	0,5	216
Klinga	0,3	145
Fosnes	10,0	4 700
Otterøy	15,0	7 200
Flatanger	132,9	67 809
Nærøy	5,6	2 559
Vikna	385,5	188 301
Leka	102,3	51 179
Gravvik	33,5	15 416
Kolvereid	19,1	8 822
Folderud	1,1	658
Namdal	707,6	347 869
Nordland f.	**5 536,8**	**2 439 041**
Bindal	21,4	10 727
Sømna	83,1	41 683
Brønnøy	62,6	30 250
Brønnøys.	46,7	21 464
Vega	429,8	217 658
Velfjord	10,0	4 800
Vevelstad	22,2	10 450
Tjøtta	213,8	113 497
Mosjøen	2,0	900
Vefsn	0,6	276
Drevja	0,2	100
Alstahaug	232,6	116 988
Sandnessj.	10,5	4 200
Leirfjord	2,2	880
Herøy	242,3	119 050
Nordvik	50,3	25 104
S.-Helgeland	1 430,3	718 027
Dønnes	111,0	39 786
Nesna	13,2	4 854
Hemnes	15,0	6 270
Korgen	0,5	225
Sør-Rana	16,0	6 850
Nord-Rana	0,6	336
Lurøy	266,1	123 091
Træna	234,4	99 251
Rødøy	169,0	69 749
Meløy	736,5	322 225
N.-Helgel.	1 562,3	672 637

Fjordtorsk forts.	Mengde tonn	Verdi kr.
Bodø	38,2	16 824
Gildeskål	163,8	71 763
Bodin	52,0	23 686
Skjerstad	3,5	1 235
Fauske	8,7	3 405
Sørfold	11,5	5 330
Nordfold	2,9	1 273
Kjerringøy	12,0	5 400
Salten-Folla	292,6	128 916
Narvik	4,4	1 980
Leiranger	180,0	63 200
Steigen	50,0	14 000
Hamarøy	22,5	7 875
Tysfjord	120,0	33 600
Ankenes	4,1	1 640
Evenes	9,0	4 050
Ballangen	20,0	9 000
Lødingen	7,0	3 150
Tjeldsund	1,0	450
Steigen-Ofoten	418,0	138 945
Svolvær	18,8	8 460
Vågan	77,1	24 694
Gimsøy	46,9	20 171
Borge	1,8	810
Buksnes	10,0	3 500
Hol	4,0	1 838
Flakstad	40,6	16 013
Moskenes	1,9	826
Lofoten	201,1	76 312
Hadsel	242,0	105 760
Øksnes	20,7	7 855
Langenes	56,1	21 324
Sortland	42,6	14 124
Dverberg	0,8	291
Bjørnskinn	35,0	12 250
Andenes	17,1	5 983
Vesterålen	414,3	167 587
Uoppgitt herredsvis Nordland	1 218,2	536 617
Troms fylke	**3 197,7**	**1 274 740**
Harstad	3,0	1 290
Kvæfjord	69,0	24 896
Trondenes	20,0	8 600
Bjarkøy	24,4	8 151
Ibestad	15,0	5 130
Lavvangen	1,8	774
Salangen	2,0	860
Dyrøy	5,0	2 150
Sørreisa	45,0	19 350
Tranøy	15,0	6 450
Berg	594,9	250 248
Torsken	213,4	89 624
Vågsfjord-Senja	1 008,5	417 523

Tabell IV b. Mengde og verdi av hvert enkelt produkt i de enkelte byer og herreder.

Fjordtorsk forts.	Mengde tonn	Verdi kr.
Hillesøy	154,8	62 341
Lenvik	8,0	3 440
Målselv	3,5	1 505
Tromsøys.	235,7	84 996
Tromsø	87,1	37 460
Kvaløy-Malangen	489,1	189 742
Lyngen	111,1	34 588
Kåfjord	17,8	7 672
Storfjord	3,0	1 200
Ullsfjord	60,0	16 800
Karlsøy	103,0	38 610
Helgøy	202,1	74 770
Skjervøy	960,8	398 156
Nordreisa	109,5	38 557
Kvænangen	132,8	57 122
Lyngen-Kvænangen	1 700,1	667 475
Finnmark f.	**4 640,0**	**1 673 692**
Talvik	9,8	3 721
Loppa-Øksfjord	24,1	7 225
Hasvik	63,5	21 442
Alta-Hasvik	97,4	32 388
Hammerfest	33,1	10 946
Sørøysund	41,8	14 342
Kvalsund	64,2	20 559
Måsøy	111,9	42 175
Sørøysund-Måsøy	251,0	88 022
Kistrand	38,4	12 781
Lebesby og Kjøllefj.	174,0	61 203
Porsanger-Laksefj.	212,4	73 984
Gamvik	191,1	70 240
Berlevåg	268,6	102 684
Tana	70,0	21 700
Tana	529,7	194 624
Nesseby	5,0	2 050
Vadsø	160,9	62 256
N.-Varanger	31,5	12 516
S.-Varanger	60,4	20 536
Varanger	257,8	97 358
Uoppgitt herredsvis Finnmark	3 291,7	1 187 316
Annen torskelever i alt	hl **17 016**	**991 288**
Rogaland f.	**359**	**18 263**
Eigersund	27	796
Ogna	14	427
Jæren og Dalane	41	1 223

Annen torskelever forts.	Mengde hl	Verdi kr.
Stavanger	30	1 200
Haugesund	288	15 840
N.-Rogaland	318	17 040
Bergen	**681**	**57 445**
Sogn og Fjordane f.	**229**	**11 530**
Askvoll (Sognekyst.)	8	480
Bremanger	35	1 750
Selje	34	1 700
Sør-Vågsøy	115	5 750
N.-Vågsøy	23	1 150
Davik	14	700
Fjordane	221	11 050
Møre og Romsdal f.	**1 700**	**119 476**
Ålesund	446	49 670
Herøy	27	1 620
Haram	25	1 250
Sunnmøre	498	52 540
Fræna	540	29 700
Sandøy	48	2 565
Hustad	88	5 280
Bud	140	8 340
Romsdal	816	45 885
Kr.sund	40	2 000
Bremsnes	12	708
Kornstad	95	5 225
Aure	3	138
Edøy	29	1 595
Brattvær	100	5 500
Hopen	107	5 885
Nordmøre	386	21 051
S.-Trøndel.f.	**553**	**30 319**
Agdenes	4	220
Sør-Frøya	100	5 500
N.-Frøya	260	14 300
Kvenvær	20	1 078
Heim	1	30
Snillfjord	1	55
Vinje	4	220
Frøya-Skeia	390	21 403
Ørland	100	5 500
Osen	5	275
Roan	35	1 898
Stoksund	23	1 243
Fosen	163	8 916
N.-Trøndel.f. (I. Tr.h.fj.)	**48**	**2 663**
Verran	3	165
Flatanger	7	385
Nærøy	1	74
Vikna	15	825

Annen torskelever forts.	Mengde hl	Verdi kr.
Leka	20	1 100
Gravvik	2	114
Namdal	45	2 498
Nordland f.	**3 311**	**191 019**
Brønnøys.	40	2 200
Vega	99	5 362
Alstahaug	10	550
S.-Helgeland	149	8 112
Dønnes	43	2 560
Lurøy	60	3 600
Træna	230	13 800
Meløy	686	37 730
N-Helgeland	1 019	57 690
Bodø	83	7 341
Gildeskål	52	2 574
Salten-Folla	135	9 915
Lødingen	7	385
Tjeldsund	1	55
Steigen-Ofoten	8	440
Vågan	43	2 580
Borge	12	720
Hol	34	3 060
Flakstad	21	1 656
Værøy	45	2 475
Røst	40	2 200
Lofoten	195	12 691
Hadsel	485	26 675
Bø	93	5 208
Øksnes	94	5 443
Langenes	800	44 000
Sortland	10	600
Dverberg	170	9 350
Bjørnskinn	35	1 925
Andenes	118	8 970
Vesterålen	1 805	102 171
Troms fylke	**7 127**	**416 300**
Kvæfjord	18	1 045
Bjarkøy	108	6 480
Ibestad	179	9 845
Sørreisa	1 000	55 000
Berg	209	12 540
Torsken	1 887	113 220
Vågsfjord-Senja	3 401	198 130
Hillesøy	162	9 702
Tromsøys.	541	27 050
Tromsø	1 452	93 568
Kvaløy-Malangen	2 155	130 320
Lyngen	6	356
Storfjord	2	110
Ullsfjord	50	2 750
Karlsøy	376	20 680
Helgøy	125	7 241

Tabell IV b. Mengde og verdi av hvert enkelt produkt i de enkelte byer og herreder.

Annen torskelever forts.	Mengde hl	Verdi kr.
Skjervøy ..	903	50 568
Nordreisa ..	50	2 900
Kvænangen	59	3 245
Lyngen-Kvænangen	1 571	87 850
Finnmark f.	**3 008**	**144 273**
Loppa	3	135
Hasvik	8	347
Alta-Hasvik	11	482
Kjelvik	752	33 840
Kistrand ..	24	960
Porsanger-Laksefjord	776	34 800
Gamvik ...	111	4 986
Berlevåg ..	146	6 551
Tana	257	11 537
Vardø by ..	860	47 774
Vardø herr.	1 009	45 405
Vardø	1 869	93 179
Nesseby....	4	180
Vadsø	82	3 690
S.-Varanger	9	405
Varanger	95	4 275
Annen torskerogn i alt	**6 957**	**259 720**
Rogaland f.	**10**	**400**
Stavanger (N.-Rogal.)	10	400
Hordaland f.	**250**	**10 000**
Askøy .... (Nordhordl.)	250	10 000
Møre og Romsdal f.	**188**	**6 717**
Herøy	19	475
Ulstein	4	120
Volda.....	2	100
Sunnmøre	25	695
Fræna	9	255
Sandøy	37	1 472
Hustad	15	450
Bud	26	780
Romsdal	87	2 957
Bremsnes ..	4	185
Kornstad ..	2	80
Edøy	2	80
Brattvær ..	19	760
Hopen ...	49	1 960
Nordmøre	76	3 065
S.-Trøndel. f.	**37**	**971**
Osen	4	140
Roan	30	750
Stoksund ..	3	81
Fosen	37	971

Annen torskerogn forts.	Mengde hl	Verdi kr.
N.-Trøndel.f.	**56**	**1 912**
Flatanger ..	3	116
Vikna	53	1 796
Namdal	56	1 912
Nordland f.	**3 416**	**129 971**
Vega ..... (S.-Helgel).	15	580
Træna	65	2 600
Meløy	3 241	123 160
N-Helgeland	3 306	125 760
Leiranger .. (Steigen-Ofoten)	30	1 046
Hadsel	57	2 280
Bø	1	25
Sortland ..	7	280
Vesterålen	65	2 585
Troms fylke	**2 191**	**83 117**
Bjarkøy....	47	1 535
Sørreisa ..	500	20 000
Berg	460	18 400
Torsken ...	666	26 640
Vågsfjord-Senja	1 673	66 575
Hillesøy.... (Kvaløy-Malangen)	22	880
Lyngen	4	144
Karlsøy ..	127	4 699
Helgøy	68	1 909
Skjervøy ..	297	8 910
Lyngen-Kvænang.	496	15 662
Finnmark f.	**809**	**26 632**
Uoppgitt herredsvis Finnmark ..	809	26 632
Sei i alt	tonn **58 757,0**	**16726 416**
Østfold fylke	**37,5**	**25 615**
Berg	4,0	2 811
Skjeberg ..	2,0	1 400
Borge.....	0,2	184
Fredrikstad	12,7	8 200
Moss	2,0	1 400
Onsøy	2,6	1 820
Råde	4,0	2 800
Rygge	10,0	7 000
Akershus f.	**7,8**	**6 250**
Drøbak	7,1	5 680
Vestby	0,1	90
Son	0,6	480

Sei forts.	Mengde tonn	Verdi kr.
Buskerud f.	**3,0**	**2 100**
Hurum	3,0	2 100
Vestfold f.	**54,6**	**38 464**
Tønsberg ..	15,2	10 640
Horten	1,5	1 050
Holmestr. ..	7,0	4 900
Sande	8,0	6 400
Våle	0,5	400
Stokke	0,3	224
Nøtterøy ..	5,0	3 500
Tjøme	10,0	7 000
Larvik	1,6	1 000
Sandefjord	2,0	1 200
Stavern ...	1,8	1 150
Brunlanes	1,7	1 000
Telemark f.	**11,2**	**6 750**
Kragerø....	2,1	1 250
Langesund	9,1	5 500
Aust-Agd. f.	**9,9**	**6 420**
Grimstad ..	0,7	400
Arendal ...	4,8	3 400
Risør	3,6	2 200
Lillesand ..	0,5	300
Dypvåg ...	0,3	120
Vest-Agd. f.	**130,5**	**72 720**
Kristiansand	49,2	34 400
Mandal	3,1	1 800
Oddernes ..	3,9	2 600
Søgne.....	0,2	120
Spangereid	5,2	2 500
Mandal	61,6	41 420
Flekkefjord	53,7	24 000
Farsund ..	10,6	5 300
Hidra.....	4,6	2 000
Lista	68,9	31 300
Rogaland f.	**1 981,9**	**1 019 953**
Sokndal by og herred	35,7	17 196
Eigers. herr.	3,8	1 899
Egersund by	46,1	23 047
Ogna	46,5	23 171
Varhaug ..	6,0	3 300
Nærbø	36,0	19 800
Jæren og Dalane	174,1	88 413
Klepp	1,0	592
Sola	25,8	14 454
Stavanger	400,0	200 000
Strand	5,3	4 200
Mosterøy ..	4,0	2 800
Rennesøy ..	7,0	4 923
Finnøy	3,0	2 460
Sjernarøy ..	0,3	120
Fister.....	2,3	1 380
Årdal	2,0	1 640
Hjelmeland	23,0	13 800

Tabell IV b. Mengde og verdi av hvert enkelt produkt i de enkelte byer og herreder.

Sei forts.	Mengde tonn	Verdi kr.
Jelsa	11,0	6 600
Erfjord	1,2	720
Imsland	1,5	750
Sand	0,2	100
Vikedal	0,8	400
Sandeid	3,0	1 500
Vats	0,2	100
Skjold	10,5	5 250
Tysvær	2,5	1 250
Bokn	7,0	3 500
Kvitsøy	11,1	5 570
Skudenesh.	120,1	64 849
Skudenes	55,2	29 824
Åkra	382,9	206 683
Stangaland	0,3	210
Kopervik	2,0	1 400
Avaldsnes	0,5	350
Utsira	354,4	159 460
Haugesund	369,7	196 655
N.-Rogaland	1 807,8	931 540
Hordaland f.	**819,2**	**420 652**
Varaldsøy	3,0	1 800
Strandeb.	1,0	800
Kvinnherad	18,0	10 800
Hardanger	22,0	13 400
Skånevik	3,0	1 500
Etne	0,8	450
Fjelberg	6,0	3 000
Ølen	0,5	250
Vikebygd	8,0	4 000
Sveio	12,0	6 000
Valestrand	12,0	6 000
Moster	3,5	1 575
Bømlo	12,0	5 400
Bremnes	25,0	11 250
Stord	18,5	9 250
Fitjar	15,0	4 500
Tysnes	20,0	10 000
Fusa	0,1	80
Strandvik	0,1	80
Os	5,3	3 816
Austevoll	30,0	12 000
Sunnhordl.	171,8	79 151
Fana	12,0	6 000
Sund	6,3	3 024
Fjell	195,0	117 000
Askøy	90,0	45 000
Laksevåg	2,0	1 440
Herdla	2,3	1 182
Manger	1,8	1 080
Hjelme	60,0	36 000
Hordabø	1,6	960
Sæbø	1,7	1 020
Lindås	9,2	5 520
Austrheim	3,5	1 575
Fedje	238,0	107 100
Masfjorden	2,0	1 200
Nordhordl.	625,4	328 101

Sei forts.	Mengde tonn	Verdi kr.
Sogn og Fjordane f.	**3 056,9**	**1 153 490**
Sogndal	0,2	116
Balestrand	0,1	64
Vik	0,1	50
Kyrkjebø	4,0	2 000
Sognefjord.	4,4	2 230
Gulen	0,2	100
Solund	132,5	59 620
Askvoll	41,0	14 350
Fjaler	6,0	2 160
Sognekysten	179,7	76 230
Førde	1,0	800
Naustdal	1,2	600
Vevring	1,3	650
Kinn og Florø	18,3	7 320
Bru	1,7	825
Bremanger	662,0	231 700
Selje	28,4	11 360
Sør-Vågsøy	244,0	97 600
N.-Vågsøy	40,5	16 200
Davik	24,0	9 600
Eid	2,0	900
Fjordane	1 024,4	377 555
Uoppgitt herredsvis Sogn og Fjordane	1 848,4	697 475
Møre og Romsdal f.	**5 706,8**	**1 997 040**
Ålesund	716,2	241 858
Vanylven	300,0	81 000
Syvde	3,0	810
Sande	103,0	41 200
Herøy	133,0	46 550
Ulstein	9,0	2 880
Hareid	1,0	300
Ørsta	6,0	3 000
Volda	3,9	1 560
Dalsfjord	11,3	4 520
Hjørundfj.	10,0	4 000
Sunnylven	0,4	192
Sykkylven	3,0	1 650
Ørskog	2,0	1 000
Vigra	0,1	40
Haram	6,9	2 740
Sunnmøre	1 308,8	433 300
Molde	4,0	1 795
Tresfjord	1,6	600
Vestnes	5,5	2 000
Voll	6,0	3 300
Eid	5,0	2 750
Grytten	0,1	60
Hen	1,2	585
Veøy	1,8	900
Eresfjord og Vistdal	3,0	1 440

Sei forts.	Mengde tonn	Verdi kr.
Nesset	2,2	1 056
Bolsøy	3,7	1 665
Fræna	157,3	60 025
N.-Aukra	3,3	1 271
Sør-Aukra	2,9	1 102
Sandøy	34,9	13 980
Hustad	15,0	6,000
Bud	9,7	3 885
Romsdal	257,2	102 414
Kr.sund	1 259,2	439 985
Grip	408,3	146 235
Bremsnes	1 048,7	355 004
Kornstad	362,2	103 543
Frei	10,0	3 360
Gjemnes	8,5	3 400
Øre	3,0	960
Straumsnes	7,0	2 800
Tingvoll	4,0	2 000
Øksendal	0,4	175
Sunndal	0,3	100
Åsskard	0,1	35
Surnadal	2,0	1 000
Aure	52,8	20 971
Stemshaug	0,1	34
Halsa	2,0	800
Tustna	5,9	2 315
Edøy	4,9	1 960
Brattvær	229,9	90 033
Hopen	731,5	286 616
Nordmøre	4 140,8	1 461 326
S.-Trøndel.f.	**3 015,6**	**905 418**
Agdenes	44,2	17 186
Sør-Frøya	316,0	60 951
Nord-Frøya	967,0	267 804
Hitra	64,1	25 017
Kvenvær	49,9	19 333
Fillan	60,0	23 400
Sandstad	24,0	9 360
Heim	75,9	27 905
Hemne	15,4	6 011
Snillfjord	4,7	1 814
Vinje	5,0	1 950
Frøya-Skeia	1 626,2	460 731
Ørland	350,0	136 500
Osen	7,2	2 166
Roan	23,5	6 888
Stoksund	572,6	211 825
Åfjord	83,6	11 704
Jøssund	231,1	27 728
Nes	6,0	2 340
Bjugn	2,0	780
Stjørna	50,0	19 500
Fosen	1 326,0	419 431
Rissa	1,2	468
Stadsbygd	3,7	1 813
Trondheim	53,9	21 021
Børsa	0,3	147
Geitastrand	0,8	392

Tabell IV b. Mengde og verdi av hvert enkelt produkt i de enkelte byer og herreder.

Sei forts.	Mengde tonn	Verdi kr.
Strinda	3,0	1 170
Malvik	0,5	245
Y.Trondh.fj.	63,4	25 256
N-Trøndel. f.	**362,7**	**131 849**
Levanger ..	5,6	2 172
Skatval	0,4	196
Stjørdal ...	0,2	98
Leksvik ...	1,5	735
Frosta	4,0	1 960
Åsen	0,2	98
Skogn	0,6	270
Frol	0,1	49
Verdal	12,4	4 697
Mosvik	1,5	750
Verran	12,0	4 680
Inderøy ...	4,7	1 814
Røra	0,1	25
Sandvollan	1,0	466
Sparbu	0,2	100
Steinkjer ..	0,1	39
Egge	0,2	98
Malm	1,0	500
I. Trondh.fj.	45,8	18 747
Namsos ...	0,8	285
Vemundvik	0,8	285
Klinga	0,4	180
Fosnes	8,0	2 960
Otterøy ...	12,0	4 560
Flatanger ..	8,6	2 977
Nærøy	19,0	5 694
Vikna	73,7	26 532
Leka	46,5	17 500
Gravvik....	73,1	28 301
Kolvereid ..	73,5	23 612
Foldereid ..	0,5	216
Namdal	316,9	113 102
Nordland f.	**8 306,1**	**2 575 688**
Bindal	70,3	26 299
Sømna	25,3	9 598
Brønnøy ...	33,7	12 481
Brønnøys.	39,3	14 133
Vega	23,0	8 270
Velfjord....	4,0	1 520
Vevelstad ..	18,7	7 008
Tjøtta	4,6	1 642
Mosjøen....	0,5	180
Vefsn	0,2	72
Drevja	0,1	20
Alstahaug	73,0	27 740
Sandnessj...	9,0	2 700
Leirfjord ..	0,8	240
Herøy	85,8	30 070
Nordvik ...	13,1	4 720
Sør-Helgel.	401,4	146 693
Dønnes	101,7	30 136
Nesna	46,9	15 596
Hemnes ..	5,0	1 750
Korgen	0,2	70
Sør-Rana ..	10,0	3 500

Sei forts.	Mengde tonn	Verdi kr.
Lurøy	195,2	59 961
Træna	513,0	164 381
Rødøy	177,0	54 056
Meløy	368,5	122 305
N.-Helgel.	1 417,5	451 755
Bodø	32,0	10 879
Gildeskål ..	105,3	32 601
Bodin	136,0	39 342
Skjerstad ..	0,5	130
Fauske	5,0	1 510
Sørfold	4,0	1 200
Nordfold ..	3,2	1 120
Salten-Folla	286,0	86 782
Narvik	19,1	6 676
Leiranger ..	71,7	17 047
Steigen	20,0	4 400
Hamarøy ..	4,5	1 445
Tysfjord ..	32,7	11 380
Ankenes ..	1,4	490
Evenes	11,0	3 850
Ballangen ..	20,0	7 000
Lødingen ..	3,0	1 050
Tjeldsund ..	13,9	4 663
Steigen-Ofoten ..	197,3	58 001
Svolvær ..	14,4	5 128
Vågan	179,0	65 761
Gimsøy	9,7	2 138
Borge	4,0	1 200
Buksnes ...	0,5	150
Hol	50,4	18 630
Flakstad ..	33,2	8 828
Moskenes ..	38,6	13 398
Værøy	28,6	6 312
Røst	21,7	4 683
Lofoten	380,1	126 228
Hadsel	1 005,0	364 816
Bø	225,0	69 895
Øksnes	466,5	132 634
Langenes ..	126,5	40 479
Sortland ..	12,4	4 184
Dverberg ..	22,6	6 236
Bjørnskinn	8,0	1 760
Andenes ..	1 860,5	497 872
Vesterålen	3 726,5	1 117 876
Uoppgitt herredsvis Nordland ..	1 897,3	588 353
Troms fylke	**5 500,2**	**1 749 805**
Harstad....	164,0	49 945
Kvæfjord ..	66,9	19 865
Trondenes	164,1	54 160
Sandtorg ..	28,2	9 306
Bjarkøy....	289,5	95 519
Ibestad	124,8	33 493
Dyrøy	18,0	6 590
Sørreisa ...	5,0	1 650
Tranøy	6,0	1 980

Sei forts.	Mengde tonn	Verdi kr.
Berg	391,8	128 386
Torsken ...	188,9	55 950
Vågsfjord-Senja ...	1 447,2	456 844
Hillesøy....	330,2	107 273
Lenvik	15,0	4 895
Målselv	3,0	990
Tromsøys.	1 165,0	376 289
Tromsø	1 081,8	345 460
Kvaløy-Malangen	2 595,0	834 907
Lyngen	120,2	26 475
Kåfjord ...	4,1	1 352
Storfjord ..	4,0	1 320
Karlsøy ...	25,3	6 192
Helgøy	5,3	1 227
Skjervøy ..	1 264,5	410 080
Kvænangen	34,6	11 408
Lyngen-Kvænangen	1 458,0	458 054
Finnmark f.	**29 753,1**	**6 614 202**
Alta	3,6	1 145
Talvik	46,5	10 488
Loppa-Øksfjord	3 326,7	417 076
Hasvik	414,0	76 483
Alta-Hasvik	3 790,8	505 192
Hammerfest	1 127,5	324 999
Sørøysund..	1 397,2	367 742
Kvalsund ..	1 432,7	364 480
Måsøy	3 100,7	767 496
Sørøysund-Måsøy ...	7 058,1	1 824 717
Kjelvik	7 706,1	1 781 490
Kistrand ..	28,8	6 427
Lebesby og Kjøllefj.	5 115,2	1 141 231
Porsanger-Laksefjord	12 850,1	2 929 148
Gamvik ...	1 569,5	349 136
Berlevåg ..	554,6	134 855
Tana	2 124,1	483 991
Vardø by ..	19,5	4 954
Vardø herr.	544,4	124 790
Vardø	563,9	129 744
Nesseby....	34,0	7 570
Vadsø	596,6	126 292
N.-Varanger	120,6	25 318
S.-Varanger	22,1	5 851
Varanger	773,3	165 031
Uoppgitt herredsvis Finnmark ..	2 592,8	576 379

Tabell IV b. Mengde og verdi av hvert enkelt produkt i de enkelte byer og herreder.

Seilever	Mengde hl	Verdi kr.
i alt	**30 248**	**1 358 360**
Rogaland f.	**130**	**5 480**
Sokndal by og herred (Jæren og Dalane)	23	815
Stavanger	30	1 200
Utsira	63	2 835
Haugesund	14	630
N.-Rogaland	107	4 665
Sogn og Fjordane f.	**462**	**18 605**
Askvoll .... (Sognekyst.)	25	1 125
Bremanger	320	12 800
Selje	15	600
Sør-Vågsøy	70	2 800
N.-Vågsøy..	30	1 200
Davik	2	80
Fjordane	437	17 480
Møre og Romsdal f.	**1 068**	**48 050**
Herøy	55	2 475
Haram	3	120
Sunnmøre	58	2 595
Sandøy .... (Romsdal)	69	3 105
Kr.sund....	30	1 350
Bremsnes ..	700	31 500
Kornstad ..	22	995
Aure	9	405
Brattvær ..	14	630
Hopen	166	7 470
Nordmøre	941	42 350
S.-Trøndel.f.	**1 195**	**53 755**
Agdenes ...	13	585
Sør-Frøya	200	9 000
N.-Frøya ..	603	27 135
Kvenvær ..	26	1 152
Fillan.....	60	2 700
Heim	13	605
Hemne	4	158
Snillfjord ..	2	90
Vinje	1	45
Frøya-Skeia	922	41 470
Ørland	120	5 400
Roan	13	585
Stoksund ..	140	6 300
Fosen	273	12 285
N-Trøndel. f.	**65**	**2 883**
Verran .... (I.Tr.h.fj.)	3	135
Nærøy	13	538
Vikna	4	180
Gravvik....	30	1 355

Seilever forts.	Mengde hl	Verdi kr.
Kolvereid ..	15	675
Namdal	62	2 748
Nordland f.	**2 494**	**112 102**
Brønnøys.	27	1 215
Alstahaug	20	900
S.-Helgeland	47	2 115
Dønnes	43	1 922
Nesna	4	169
Lurøy	80	3 600
Træna	300	13 500
Rødøy	8	344
N.-Helgel.	435	19 535
Gildeskål .. (Salten-Folla)	31	1 255
Narvik	26	1 177
Lødingen ..	2	90
Tjeldsund ..	4	180
Steigen-Ofoten	32	1 447
Vågan	85	3 825
Borge.....	8	360
Hol	29	1 331
Flakstad ..	25	1 125
Værøy	15	675
Røst	10	450
Lofoten	172	7 766
Hadsel	500	22 500
Bø	169	7 605
Øksnes	428	19 260
Langenes ..	106	4 770
Dverberg ..	10	450
Bjørnskinn	7	315
Andenes ...	557	25 084
Vesterålen	1 777	79 984
Troms fylke	**5 384**	**242 308**
Kvæfjord ..	20	900
Bjarkøy....	458	20 610
Ibestad	127	5 715
Sørreisa ...	500	22 500
Berg	216	9 720
Torsken ...	250	11 250
Vågsfjord-Senja ...	1 571	70 695
Hillesøy....	457	20 576
Lenvik	20	900
Tromsøys.	200	9 000
Tromsø	1 258	56 610
Kvaløy-Malangen	1 935	87 086
Storfjord ..	2	90
Karlsøy ..	41	1 862
Skjervøy ..	1 823	82 035
Kvænangen	12	540
Lyngen-Kvænangen	1 878	84 527

Seilever forts.	Mengde hl	Verdi kr.
Finnmark f.	**19 450**	**875 177**
Alta	1	63
Loppa-Øksfjord	155	6 953
Hasvik	675	30 389
Alta-Hasvik	831	37 405
Måsøy .... (Sørøysund-Måsøy)	4 263	191 835
Kjelvik	9 871	444 195
Kistrand ..	21	870
Lebesby og Kjøllefjord	901	4 531
Porsanger-Laksefj.	10 793	485 596
Gamvik ...	1 619	72 864
Berlevåg ..	556	25 017
Tana	2 175	97 881
Vardø by ..	3	135
Vardø herr.	568	25 560
Vardø	571	25 695
Nesseby....	28	1 260
Vadsø	778	35 010
S.-Varanger	11	495
Varanger	817	36 765
Hyse	tonn	
i alt	**25 208,7**	**12216 535**
Oslo	**0,4**	**447**
Østfold fylke	**15,3**	**11 702**
Berg	0,7	552
Skjeberg ..	1,0	750
Fredrikstad	8,3	6 200
Moss	1,3	1 000
Onsøy	1,0	800
Råde	2,7	2 160
Rygge	0,3	240
Akershus f.	**6,1**	**5 070**
Drøbak	3,8	3 420
Son	0,2	160
Nesodden ..	0,1	90
Asker	2,0	1 400
Buskerud f.	**15,0**	**12 300**
Røyken ...	3,0	2 700
Hurum	12,0	9 600
Vestfold f.	**55,2**	**43 733**
Tønsberg ..	6,6	5 277
Horten	1,6	1 312
Holmestr. ..	16,0	12 800
Strømm ...	0,1	45
Sande	0,5	400
Stokke	0,3	239
Sem	0,8	640

Tabell IV b. Mengde og verdi av hvert enkelt produkt i de enkelte byer og herreder.

Hyse forts.	Mengde tonn	Verdi kr.
Nøtterøy ..	3,0	2 400
Tjøme	15,0	12 000
Sandefjord	5,4	4 320
Stavern ...	3,2	2 300
Brunlanes	2,7	2 000
Telemark f.	**41,5**	**29 500**
Kragerø....	11,9	**8 500**
Langesund	29,6	21 000
Aust-Agd. f.	**33,0**	**23 500**
Grimstad ..	1,4	900
Arendal ...	15,5	11 500
Risør	13,5	9 500
Lillesand ..	0,5	300
Dypvåg ...	2,1	1 300
Vest-Agd. f.	**71,9**	**47 300**
Kr.sand ...	10,4	7 500
Mandal	13,3	9 300
Oddernes ..	3,8	2 800
Søgne.....	8,8	6 000
Spangereid	4,6	2 900
Mandal	40,9	28 500
Flekkefjord	22,1	13 200
Farsund ...	7,8	5 000
Hidra.....	1,1	600
Lista	31,0	18 800
Rogaland f.	**839,7**	**589 869**
Sokndal by og herred	2,1	1 419
Eigersund h.	19,8	13 096
Egersund by	47,0	30 997
Ogna	3,5	2 334
Jæren og Dalane ..	72,4	47 846
Sola	110,0	72 600
Stavanger	350,0	262 500
Strand	4,0	4 000
Finnøy	1,0	1 000
Nedstrand..	0,6	360
Sjernarøy ..	0,6	360
Fister.....	1,5	900
Årdal	0,2	200
Hjelmeland	2,0	1 400
Jelsa	3,0	2 100
Erfjord	0,8	560
Imsland....	0,2	100
Sand	0,2	140
Sandeid ...	0,5	250
Vats	0,2	90
Skjold	10,1	6 060
Tysvær	3,0	1 680
Bokn	4,0	2 240
Kvitsøy ...	0,3	156
Skudenesh.	5,7	3 834
Skudenes ..	136,3	91 328
Åkra	70,5	47 218
Stangaland	0,2	138
Kopervik ..	4,8	3 312
Avaldsnes	0,6	414

Hyse forts.	Mengde tonn	Verdi kr.
Utsira	0,2	107
Haugesund	56,8	38 976
N.-Rogaland	767,3	542 023
Hordaland f.	**69,8**	**44 825**
Varaldsøy	0,1	91
Strandeb. ..	0,2	200
Kvinnherad	1,0	700
Kvam	1,6	1 150
Hardanger	2,9	2 141
Skånevik ..	0,5	350
Etne	0,1	60
Fjelberg ...	0,3	180
Ølen	0,2	140
Vikebygd ..	0,5	350
Sveio	4,0	2 800
Valestrand	1,5	1 050
Moster	1,2	540
Bømlo	5,0	2 250
Bremnes ..	6,0	2 700
Stord	1,0	750
Fitjar.....	0,5	350
Tysnes	3,0	1 800
Fusa	0,1	60
Strandvik ..	0,2	160
Os	4,3	4 763
Austevoll ..	5,0	2 250
Sunnhordl.	33,4	20 553
Fana	1,5	900
Sund	0,9	540
Fjell	10,0	7 000
Askøy	3,0	2 910
Herdla	0,3	254
Hjelme	10,0	6 000
Hordabø ..	0,7	420
Lindås	3,5	2 275
Austrheim..	2,0	1 000
Fedje	1,6	832
Nordhordl.	33,5	22 131
Sogn og Fjordane f.	**114,8**	**65 063**
Luster	0,6	450
Sogndal ..	2,0	1 400
Aurland....	1,0	650
Balestrand	0,4	228
Vik.....	0,3	210
Kyrkjebø ..	1,5	900
Sognefjord.	5,8	3 838
Gulen.....	0,3	194
Solund	1,0	548
Askvoll	3,2	1 920
Fjaler	0,3	135
Sognekysten	4,8	2 797
Vevring ...	0,7	490
Kinn og Florø	12,3	8 610
Bru	0,5	350
Bremanger	12,0	6 480
Selje	3,7	1 998

Hyse forts.	Mengde tonn	Verdi kr.
Sør-Vågsøy	63,0	34 020
N.-Vågsøy..	10,5	5 670
Davik	1,5	810
Fjordane	104,2	58 428
Møre og Romsdal f.	**701,3**	**348 095**
Ålesund....	330,6	157 390
Sande	60,0	30 000
Herøy	26,0	12 480
Ulstein	13,3	6 384
Ørsta	0,7	504
Volda.....	3,0	1 800
Dalsfjord ..	0,2	100
Hjørundfj.	0,5	300
Sykkylven	0,2	140
Ørskog	0,3	216
Vigra	4,1	2 040
Haram	35,9	17 227
Sunnmøre	474,8	228 581
Molde	6,3	3 794
Tresfjord ..	2,0	1 125
Vestnes	3,6	2 700
Voll	3,0	2 160
Eid.....	1,5	1 080
Grytten ...	0,1	65
Hen	0,7	518
Veøy	0,3	216
Eresfjord og Vistdal ..	1,5	1 080
Nesset	0,6	432
Bolsøy	8,4	5 040
Fræna	9,5	4 547
Sør-Aukra	1,0	539
Sandøy	23,2	11 854
Hustad	17,0	8 182
Bud	13,6	6 545
Romsdal	92,3	49 877
Kr.sund....	54,7	27 410
Bremsnes ..	7,0	3 573
Kornstad ..	31,1	15 445
Frei	0,1	60
Gjemnes ...	0,2	110
Øre	0,1	55
Straumsnes	1,3	780
Tingvoll ...	0,8	500
Øksendal ..	0,2	100
Sunndal....	0,3	150
Stangvik ..	0,8	320
Åsskard....	0,5	175
Surnadal ..	1,0	700
Aure	11,7	7 016
Stemshaug	0,5	243
Halsa	0,3	180
Tustna	5,0	3 000
Edøy	11,1	5 424
Brattvær ..	2,5	1 446
Hopen	5,0	2 950
Nordmøre	134,2	69 637

Tabell IV b. Mengde og verdi av hvert enkelt produkt i de enkelte byer og herreder.

Hyse forts.	Mengde tonn	Verdi kr.
S.-Trøndel. f.	**738,1**	**420 661**
Agdenes	7,6	4 332
Sør-Frøya	20,6	11 742
N.-Frøya	121,9	69 483
Hitra	6,3	2 979
Kvenvær	2,3	1 368
Fillan	3,0	1 770
Sandstad	0,6	354
Heim	5,6	3 045
Hemne	1,8	918
Snillfjord	0,8	400
Vinje	2,0	1 000
Frøya-Skeia	172,5	97 391
Ørland	437,0	249 090
Osen	3,1	1 433
Roan	3,7	1 690
Stoksund	5,3	2 565
Åfjord	0,1	57
Jøssund	7,7	3 479
Nes	4,0	2 360
Bjugn	1,0	590
Stjørna	10,0	5 900
Fosen	471,9	267 164
Rissa	1,8	1 079
Stadsbygd	0,4	276
Trondheim	75,6	44 604
Børsa	0,4	267
Geitastrand	0,3	180
Buvik	1,2	840
Strinda	8,0	4 720
Malvik	6,0	4 140
Y.Trondh.fj.	93,7	56 106
N.Trøndel. f.	**183,7**	**97 436**
Levanger by	12,5	7 398
Skatval	2,0	1 380
Stjørdal	2,0	1 380
Leksvik	1,8	1 242
Frosta	3,0	2 070
Åsen	0,1	69
Skogn	2,9	1 968
Frol	0,4	276
Verdal	6,0	3 540
Verran	8,0	4 720
Inderøy	6,5	3 853
Sandvollan	1,8	1 242
Sparbu	1,5	1 050
Steinkjer	1,5	885
Egge	1,0	590
Beitstad	1,0	590
Malm	2,0	1 400
I. Trondh.fj.	54,0	33 653
Namsos	5,1	2 958
Vemundvik	0,6	319
Klinga	0,8	510
Fosnes	10,0	5 800
Otterøy	10,0	5 800
Flatanger	12,6	5 901
Nærøy	3,7	2 022
Vikna	51,2	22 655

Hyse forts.	Mengde tonn	Verdi kr.
Leka	14,4	6 456
Gravvik	3,3	1 433
Kolvereid	17,9	9 841
Foldereid	0,1	88
Namdal	129,7	63 783
Nordland f.	**1 517,0**	**767 621**
Bindal	2,3	1 275
Sømna	9,3	5 281
Brønnøy	6,4	2 967
Brønnøys.	9,9	4 491
Vega	28,4	15 930
Velfjord	0,5	275
Vevelstad	1,8	846
Tjøtta	4,1	1 662
Mosjøen	0,3	140
Vefsn	0,1	56
Drevja	0,1	25
Alstahaug	41,8	24 244
Sandnessj.	2,5	1 025
Leirfjord	2,0	880
Herøy	37,4	17 770
Nordvik	3,2	1 808
S.-Helgeland	150,1	78 675
Dønnes	4,2	2 217
Nesna	1,3	669
Hemnes	0,5	265
Korgen	0,1	53
Sør-Rana	1,0	530
Lurøy	17,0	9 800
Træna	9,0	4 770
Rødøy	19,7	7 872
Meløy	77,4	37 130
N.-Helgel.	130,2	63 306
Bodø	2,3	1 200
Gildeskål	19,5	8 006
Bodin	1,9	845
Fauske	2,4	1 264
Sørfold	7,0	3 640
Salten-Folla	33,1	14 955
Narvik	0,4	220
Leiranger	16,0	3 200
Steigen	10,0	2 000
Hanarøy	2,0	1 014
Tysfjord	2,0	1 040
Ankenes	1,8	720
Evenes	2,0	1 000
Ballangen	3,0	1 560
Lødingen	3,0	1 560
Tjeldsund	1,0	520
Steigen-Ofoten	41,2	12 834
Svolvær	19,2	8 650
Vågan	17,0	9 865
Gimsøy	10,1	5 055
Borge	1,5	600
Flakstad	19,1	10 096
Moskenes	51,4	27 188

Hyse forts.	Mengde tonn	Verdi kr.
Værøy	39,5	21 531
Røst	31,8	17 490
Lofoten	189,6	100 475
Hadsel	66,6	32 373
Bø	4,8	2 300
Øksnes	204,4	104 717
Langenes	317,6	165 129
Sortland	1,4	764
Dverberg	3,8	1 875
Bjørnskinn	20,0	10 000
Andenes	99,7	51 441
Vesterålen	718,3	368 599
Uoppgitt herredsvis Nordland	254,5	128 777
Troms fylke	**2 154,1**	**1 140 851**
Harstad	36,8	10 047
Kvæfjord	24,7	12 850
Trondenes	20,0	10 400
Bjarkøy	5,9	1 819
Ibestad	30,0	15 266
Lavangen	0,8	424
Salangen	2,0	1 060
Dyrøy	10,1	5 887
Sørreisa	1,0	530
Tranøy	1,0	530
Berg	44,5	23 361
Torsken	90,7	47 145
Vågsfjord-Senja	267,5	129 319
Hillesøy	32,8	17 165
Lenvik	1,0	530
Målselv	3,0	1 590
Tromsøys.	307,2	166 418
Tromsø	994,4	539 550
Kvaløy-Malangen	1 338,4	725 253
Lyngen	1,7	877
Storfjord	1,0	450
Karlsøy	101,3	52 178
Helgøy	36,6	16 815
Skjervøy	207,3	109 882
Nordreisa	2,1	1 089
Kvænangen	17,0	9 024
Lyngen-Kvænangen	367,0	190 315
Uoppgitt herredsvis Troms	181,2	95 964
Finnmark f.	**18 651,8**	**8 568 562**
Talvik	5,1	2 227
Loppa-Kåfjord	34,6	16 772
Hasvik	238,7	122 209
		141 208

Tabell IV b. Mengde og verdi av hvert enkelt produkt i de enkelte byer og herreder.

Hyse forts.	Mengde tonn	Verdi kr.
Ham.fest ..	201,8	94 260
Sørøysund..	124,4	56 963
Kvalsund ..	15,7	4 916
Måsøy	582,9	269 642
Sørøysund-Måsøy	924,8	425 781
Kjelvik	1 045,7	500 214
Kistrand ..	3,6	1 302
Lebesby og Kjøllefjord	819,0	393 672
Porsanger-Laksefjord	1 868,3	895 188
Gamvik ...	1 616,5	724 246
Berlevåg ..	1 652,5	723 289
Tana	3 269,0	1 447 535
Vardø by ..	3 795,8	1 770 758
Vardø herr.	6 862,0	3 146 760
Vardø	10 657,8	4 917 518
Nesseby....	18,5	6 030
Vadsø	516,4	243 556
N.-Varanger	110,3	31 213
S.-Varanger	28,8	10 551
Varanger	674,0	291 350
Uoppgitt herredsvis Finnmark ..	979,5	449 982
Hyselever i alt ...	hl. **9 403**	**250 441**
Sogn og Fjordane f.	**50**	**1 400**
Bremanger	7	196
Selje	2	56
Sør-Vågsøy	35	980
N.-Vågsøy..	6	168
Fjordane	50	1 400
Møre og Romsdal f.	**48**	**1 366**
Herøy	30	840
Haram	15	442
Sunnmøre	45	1 282
Sandøy .... (Romsdal)	3	84
S.-Trøndel. f.	**113**	**2 938**
Sør-Frøya	13	338
Nord-Frøya	100	2 600
Frøya-Skeia	113	2 938
Nordland f.	**301**	**8 123**
Lødingen .. (Steigen-Ofoten)	2	54
Vågan	6	168
Flakstad ..	4	102
Lofoten	10	270

Hyselever forts.	Mengde hl	Verdi kr.
Hadsel	4	104
Øksnes	115	3 105
Langenes ..	164	4 428
Dverberg ..	1	27
Bjørnskinn	5	135
Vesterålen	289	7 799
Troms f. ..	**410**	**10 849**
Kvæfjord ..	10	260
Berg	3	81
Torsken ...	9	234
Vågsfjord-Senja	22	575
Tromsø .... (Kvaløy-Malang.)	190	4 940
Karlsøy ...	45	1 204
Helgøy	3	80
Skjervøy ..	150	4 050
Lyngen Kvænangen	198	5 334
Finnmark f.	**8 481**	**225 765**
Loppa-Øksfjord (Alta-Hasvik)	4	112
Måsøy .... (Sørøysund-Måsøy)	543	14 118
Kjelvik	142	3 836
Lebesby og Kjøllefj.	68	1 891
Porsanger-Laksefj.	210	5 727
Gamvik ...	909	23 801
Berlevåg ..	757	20 421
Tana	1 666	44 222
Vardø by ..	2 096	56 131
Vardø herr.	3 865	102 913
Vardø	5 961	159 044
Nesseby....	10	264
Vadsø	85	2 226
S.-Varanger	2	52
Varanger	97	2 542
Lyr i alt	tonn **1 891,2**	**1 099 048**
Østfold fylke	**73,8**	**49 017**
Berg	3,8	2 667
Skjeberg ..	1,5	1 050
Fredrikstad	51,5	33 400
Moss	0,6	420
Onsø	4,0	2 800
Råde	2,4	1 680
Rygge	10,0	7 000

Lyr forts.	Mengde tonn	Verdi kr.
Akershus f.	**4,2**	**3 370**
Drøbak	2,6	2 080
Vestby	0,1	90
Son	1,1	880
Nesodden ..	0,4	320
Buskerud f.	**5,0**	**3,700**
Røyken ...	2,0	1 600
Hurum	3,0	2 100
Vestfold f.	**84,5**	**55 489**
Tønsberg ..	15,2	10 640
Horten	1,5	1,050
Holmestr. ..	4,0	2 800
Sande	2,0	1 600
Stokke	0,2	109
Sem	1,2	840
Nøtterøy ..	4,0	2 800
Tjøme	10,0	7 000
Larvik	0,5	300
Sandefjord	19,0	12 350
Stavern ...	8,8	5 000
Brunlanes	18,1	11 000
Telemark f.	**83,6**	**51 500**
Kragerø....	45,6	28 000
Langesund	38,0	23 500
Aust-Agd. f.	**187,4**	**122 900**
Grimstad ..	45,6	27 500
Arendal ...	84,3	59 000
Risør	36,1	22 000
Lillesand ..	11,3	7 900
Dypvåg ...	10,1	6 500
Vest-Agd. f.	**560,3**	**354 800**
Kr.sand ...	152,5	106 700
Mandal	63,4	44 300
Oddernes ..	22,6	15 800
Søgne.....	37,0	22 000
Spangereid	88,8	53 000
Mandal	364,3	241 800
Flekkefjord	72,8	40 000
Farsund ...	105,1	63 000
Hidra.....	18,1	10 000
Lista	196,0	113 000
Rogaland f.	**469,1**	**273 901**
Sokndal by og herred	35,6	17 088
Eigersund h.	4,8	2 410
Egersund by	30,8	15 385
Ogna	12,8	6 405
Varhaug ..	7,0	3 850
Nærbø	39,0	21 450
Jæren og Dalane	130,0	66 588
Klepp	1,8	1 023
Sola	38,7	20 836
Stavanger	200,0	130 000
Strand	7,0	4 800

Tabell IV b. Mengde og verdi av hvert enkelt produkt i de enkelte byer og herreder.

Lyr forts.	Mengde tonn	Verdi kr.
Mosterøy ..	4,0	2 800
Rennesøy ..	3,7	1 464
Finnøy	6,0	4 920
Nedstrand..	0,7	280
Sjernarøy ..	0,7	280
Fister.....	1,0	600
Årdal	1,0	820
Hjelmeland	15,0	9 000
Jelsa	6,0	3 600
Erfjord	0,8	480
Imsland....	1,5	750
Sand	0,5	250
Sauda	0,4	240
Suldal	0,1	50
Vikedal	2,0	1 000
Sandeid ...	4,0	2 000
Vats	0,2	80
Skjold	11,2	4 480
Tysvær	3,0	1 500
Bokn	5,0	2 500
Kvitsøy ...	7,2	3 620
Skudenesh.	14,8	8 015
Stangaland	0,2	105
Kopervik ..	2,0	1 400
Avaldsnes	0,6	420
N.-Rogaland	339,1	207 313
Hordaland f.	**164,4**	**82 887**
Varaldsøy	0,1	60
Strandeb. ..	0,2	160
Kvinnherad	1,0	700
Kvam	0,1	48
Hardanger	1,4	968
Skånevik ..	1,5	1 050
Etne	0,6	360
Fjelberg ...	1,5	900
Ølen	1,0	400
Vikebygd ..	1,5	750
Sveio	8,0	4 000
Valestrand	2,5	1 250
Moster	1,5	675
Bømlo	4,0	1 800
Bremnes ..	7,0	3 150
Stord	5,0	2 500
Fitjar.....	11,0	4 950
Tysnes	12,0	6 000
Strandvik ..	0,3	240
Os	4,7	3 384
Austevoll ..	20,0	8 000
Sunnhordl.	82,1	39 409
Fana	2,0	1 000
Sund	4,3	2 064
Fjell	17.0	10 200
Askøy	3,0	2 100
Laksevåg ..	0,3	216
Herdla	8,4	4 347
Manger	0,7	350
Hjelme	23,0	11 500
Hordabø ..	1,2	600
Sæbø	0,3	150

Lyr forts.	Mengde tonn	Verdi kr.
Lindås	3,4	2 040
Austrheim..	0,8	360
Fedje	16,5	7 583
Nordhordl.	80,9	42 510
Sogn og Fjordane f.	**147,8**	**65 729**
Sogndal ...	0,3	174
Balestrand	0,1	35
Vik.....	0,5	250
Kyrkjebø ..	2,0	1 000
Sognefjord.	2,9	1 459
Gulen.....	0,3	125
Solund	132,5	59 620
Askvoll	4,0	1 200
Sognekysten	136,8	60 945
Naustdal ..	0,1	50
Vevring ...	0,9	360
Kinn og Florø	5,1	2 040
Bru	1,2	480
Eid.....	0,5	225
Gloppen ...	0,3	170
Fjordane	8,1	3 325
Møre og Romsdal f.	**22,5**	**9 934**
Dalsfjord ..	0,1	40
Hjørundfj.	1,2	480
Sunnylven	0,3	144
Ørskog	0,5	250
Sunnmøre	2,1	914
Tresfjord ..	0,4	200
Vestnes	1,0	500
Voll	3,0	1 650
Eid.....	1,5	825
Hen	0,1	25
Veøy	0,2	100
Eresfjord og Vistdal ..	0,6	288
Nesset	0,4	192
Bolsøy	0,7	293
Sandøy	0,8	328
Romsdal	8,7	4 401
Kr.sund....	5,0	2 000
Grip	1,5	561
Kornstad ..	0,8	320
Frei	0,1	40
Øre	0,2	60
Øksendal ..	0,1	50
Sunndal....	0,2	100
Stangvik ..	2,0	800
Åsskard....	0,3	100
Surnadal ..	0,6	300
Aure	0,3	135
Halsa	0,1	40
Hopen	0,5	113
Nordmøre	11,7	4 619

Lyr forts.	Mengde tonn	Verd kr.
S.-Trøndel. f.	**82,1**	**23 351**
Agdenes ...	0,1	47
Sør-Frøya	15,0	3 690
N.-Frøya ..	50,0	13 000
Hitra	0,1	34
Fillan.....	10,0	3 900
Sandstad ..	1,0	390
Snillfjord ..	0,5	195
Vinje	0,5	195
Frøya-Skeia	77,2	21 451
Ørland	1,2	468
Stoksund ..	0,3	94
Stjørna	1,0	390
Fosen	2,5	952
Stadsbyd ..	0,3	123
Trondheim	1,0	390
Børsa	0,1	25
Strinda	0,8	312
Malvik	0,2	98
Y.Trondh.fj.	2,4	948
N-Trøndel. f.	**4,6**	**1 800**
Leksvik ...	0,4	196
Skogn	0,1	37
Frol	0,1	49
Inderøy ...	0,5	187
Sandvollan	0,4	211
Sparbu	0,2	100
I. Trondh.fj.	1,7	780
Otterøy ...	1,0	380
Flatanger ..	0,1	26
Nærøy	0,1	34
Vikna	0,5	166
Gravvik....	1,2	414
Namdal	2,9	1 020
Nordland f.	**1,9**	**670**
Sømna	0,1	18
Vega	0,6	208
Velfjord....	1,0	380
S.-Helgel. ..	1,7	606
Gildeskål .. (Salten-Folla)	0,2	64
Hvitting i alt	**365,2**	**229 667**
Oslo	**23,2**	**20 840**
Østfold fylke	**87,9**	**58 435**
Berg	3,5	2 475
Skjeberg ..	1,2	840
Torsnes	0,2	160
Borge.....	0,6	480
Fredrikstad	71,5	46 400
Moss	3,0	2 400
Onsøy	1,5	1 200
Råde	2,9	2 030
Rygge	3,5	2 450

Tabell IV b. Mengde og verdi av hvert enkelt produkt i de enkelte byer og herreder.

Hvitting forts.	Mengde tonn	Verdi kr.
Akershus f.	**21,5**	**12 960**
Drøbak	2,8	2 240
Vestby	0,2	120
Son	4,5	2 700
As	0,9	720
Nesodden	0,6	480
Nordstrand	1,0	800
Bærum	0,5	400
Asker	11,0	5 500
Buskerud f.	**18,0**	**14 400**
Røyken	6,0	4 800
Hurum	12,0	9 600
Vestfold f.	**73,1**	**48 145**
Horten	14,3	10 010
Holmestr.	13,0	9 100
Strømm	0,3	200
Sande	1,0	800
Stokke	1,4	1 080
Nøtterøy	18,0	12 600
Tjøme	12,6	6 295
Sandefjord	4,8	3 360
Stavern	3,2	2 000
Brunlanes	4,5	2 700
Telemark f.	**27,6**	**16 700**
Kragerø	2,8	1 700
Langesund	24,8	15 000
Aust-Agd. f.	**12,8**	**8 480**
Grimstad	2,1	1 100
Arendal	7,5	5 400
Risør	2,7	1 650
Lillesand	0,1	100
Dypvåg	0,4	230
Vest-Agd. f.	**6,1**	**3 740**
Kr.sand	3,8	2 400
Mandal	0,8	500
Oddernes	0,3	220
Søgne	0,4	200
Spangereid	0,2	120
Mandal	5,5	3 440
Flekkefjord	0,2	110
Farsund	0,3	130
Hidra	0,1	60
Lista	0,6	300
Rogaland f.	**28,9**	**19 853**
Egersund (Jæren og Dalane)	0,5	107
Stavanger	25,0	17 500
Strand	0,3	240
Fister	0,4	320
Årdal	0,3	246
Hjelmeland	0,5	400
Jelsa	0,4	240
Erfjord	0,5	300
Imsland	0,4	200
Skjold	0,6	300
N.-Rogaland	28,4	19 746

Hvitting forts.	Mengde tonn	Verdi kr.
Hordaland f.	**8,9**	**4 015**
Varaldsøy	0,1	25
Strandeb.	0,1	30
Hardanger	0,2	55
Skånevik	0,1	70
Etne	0,5	200
Moster	0,5	190
Bømlo	1,0	400
Bremnes	1,5	525
Tysnes	2,0	1 000
Fusa	0,3	150
Strandvik	0,2	100
Sunnhordl.	6,1	2 635
Fjell	2,5	1 300
Lindås	0,1	25
Nordhordl.	2,6	1 325
Sogn og Fjordane f.	**4,0**	**2 006**
Luster	0,3	175
Aurland	0,3	141
Vik	0,2	100
Kyrkjebø	3,0	1 500
Sognefjord.	3,8	1 916
Askvoll	0,1	50
Fjaler	0,1	40
Sognekysten	0,2	90
Møre og Romsdal f.	**7,8**	**3 448**
Ørsta	0,3	150
Hjørundfj.	0,4	160
Sykkylven	0,1	50
Ørskog	0,1	50
Sunnmøre	0,9	410
Voll	2,0	1 000
Eid	1,0	500
Hen	0,2	90
Veøy	0,2	100
Bolsøy	0,9	340
Sandøy	1,0	296
Romsdal	5,3	2 326
Kornstad	0,1	40
Sunndal	0,2	100
Surnadal	0,5	250
Aure	0,7	276
Hopen	0,1	46
Nordmøre	1,6	712
S.-Trøndel. f.	**38,5**	**13 959**
Agdenes	0,3	105
Fillan	0,5	155
Frøya-Skeia	0,8	260
Ørland	16,0	5 600
Stjørna	4,0	1 480
Fosen	20,0	7 080
Trondheim	15,0	5 550
Børsa	0,2	94

Hvitting forts.	Mengde tonn	Verdi kr.
Geitastrand	0,2	94
Strinda	2,0	740
Malvik	0,3	141
Y.Trondh.fj.	17,7	6 619
N.-Trøndel.f.	**6,8**	**2 644**
Skatval	0,4	188
Stjørdal	0,3	141
Leksvik	0,3	141
Frol	0,1	24
Verdal	1,2	444
Verran	1,0	370
Sparbu	0,1	25
Egge	0,1	49
Beitstad	1,0	470
I. Trondh.fj.	4,5	1 852
Namsos	0,6	198
Vemundvik	0,2	54
Otterøy	1,5	540
Namdal	2,3	792
Nordland f.	**0,1**	**42**
Gildeskål (Salten-Folla)	0,1	42
Lange i alt	**4 675,2**	**2 114 870**
Østfold fylke	**2,8**	**2 044**
Berg	0,4	336
Fredrikstad	2,1	1 500
Moss	0,1	80
Rygge	0,2	128
Akershus f.	**0,7**	**520**
Drøbak	0,4	320
Son	0,3	200
Buskerud f.	**6,6**	**5 280**
Hurum	6,6	5 280
Vestfold f.	**16,1**	**11 344**
Horten	0,5	400
Tjøme	15,0	10 500
Sandefjord	0,1	64
Stavern	0,1	80
Brunlanes	0,4	300
Telemark f.	**10,7**	**7 750**
Kragerø	0,3	250
Langesund	10,4	7 500
Aust-Agd. f.	**3,1**	**2 020**
Grimstad	0,6	350
Arendal	0,9	550
Risør	1,4	1 000
Dypvåg	0,2	120
Vest-Agd. f.	**32,8**	**18 500**
Kr.sand	1,4	800
Mandal	3,5	2 000

Tabell IV b. Mengde og verdi av hvert enkelt produkt i de enkelte byer og herreder.

Lange forts.	Mengde tonn	Verdi kr.
Oddernes ..	0,1	50
Søgne.....	5,3	3 200
Spangereid	1,3	750
Mandal	11,5	6 800
Flekkefjord	16,1	8 800
Farsund ...	2,4	1 400
Hidra.....	2,8	1 500
Lista	21,3	11 700
Rogaland f.	**129,1**	**75 032**
Sokndal by og herred	3,8	2 185
Eigersund h.	3,4	1 819
Egersund by	1,1	597
Ogna	3,4	1 814
Jæren og Dalane	11,7	6 415
Stavanger	50,0	28 500
Strand	1,3	1 270
Nedstrand..	0,5	250
Sjernarøy ..	0,7	350
Fister.....	0,6	400
Årdal	0,3	200
Hjelmeland	7,0	4 790
Jelsa	2,4	1 600
Erfjord	0,3	200
Imsland....	4,0	2 400
Sand	0,6	300
Sauda	0,2	130
Vikedal	3,0	1 800
Sandeid ...	8,0	4 800
Skjold	0,2	140
Tysvær	0,5	280
Bokn	1,2	670
Kvitsøy ...	2,4	1 200
Skudenesh.	0,1	54
Utsira	1,2	640
Haugesund	32,9	18 743
N.Rogaland	117,4	68 617
Hordaland f.	**94,8**	**45 421**
Varaldsøy	0,2	90
Strandeb. ..	0,1	30
Kvinnherad	1,0	620
Kvam	0,2	130
Hardanger	1,5	870
Skånevik ..	0,1	70
Fjelberg ...	0,1	60
Vikebygd ..	0,8	440
Sveio	4,0	2 200
Valestrand	3,0	1 650
Moster	1,3	585
Bømlo	4,5	2 025
Bremnes ...	8,0	3 600
Stord	1,0	480
Fitjar.....	1,5	660
Tysnes	1,6	960
Strandvik ..	0,1	40
Os	2,0	1 040
Sunnhordl.	28,0	13 810

Lange forts.	Mengde tonn	Verdi kr.
Fana	1,5	780
Sund	7,2	3 456
Fjell	6,0	2 400
Askøy	8,0	4 160
Herdla	0,7	357
Hjelme	0,4	208
Hordabø ..	0,2	104
Lindås	5,3	2 756
Austrheim..	4,0	1 800
Fedje	32,0	14 720
Nordhordl.	65,3	30 741
Sogn og Fjordane f.	**553,5**	**258 707**
Sogndal ...	1,0	570
Aurland....	0,1	51
Balestrand	0,1	37
Vik.....	0,7	350
Kyrkjebø ..	0,6	300
Sognefjord.	2,5	1 308
Solund	1,3	601
Askvoll	6,4	2 560
Fjaler	0,4	160
Sognekysten	8,1	3 321
Kinn-Florø	32,4	12 960
Bremanger	40,3	20 150
Selje	2,5	1 175
S.-Vågsøy ..	455,0	213 850
N.-Vågsøy..	12,0	5 640
Eid.....	0,4	188
Gloppen ...	0,1	30
Innvik	0,2	85
Fjordane	542,9	254 078
Møre og Romsdal f.	**2 890,8**	**1 308 873**
Ålesund....	1 727,9	817 603
Sande	3,0	1 500
Herøy	318,0	120 840
Volda.....	2,0	1 000
Dalsfjord ..	0,5	200
Hjørundfj.	7,0	3 500
Sunnylven	0,2	120
Sykkylven	0,2	120
Ørskog	0,5	300
Vatne	8,0	4 000
Haram	8,5	4 225
Sunnmøre	2 075,8	953 408
Molde	3,4	1 700
Tresfjord ..	0,2	110
Vestnes	0,2	110
Voll	5,0	3 000
Eid.....	7,0	4 200
Grytten ...	0,1	42
Veøy	0,8	480
Eresfjord og Vistdal	0,2	108
Bolsøy	0,8	375
Fræna	21,4	6 416
Sør-Aukra	93,0	38 124

Lange forts.	Mengde tonn	Verdi kr.
Sandøy	61,4	29 490
Hustad	26,9	8 058
Bud	125,8	37 738
Romsdal	346,2	129 951
Kr.sund....	397,8	190 920
Grip	3,0	1 260
Bremsnes ..	32,1	15 729
Kornstad ..	24,3	12 137
Frei	0,1	40
Stangvik ..	0,5	200
Åsskard....	2,0	800
Surnadal ..	0,3	150
Aure	0,5	218
Edøy	0,7	355
Brattvær ..	3,2	1 575
Hopen	4,3	2 130
Nordmøre	468,8	225 514
S.-Trøndel. f.	**169,3**	**77 547**
Agdenes ...	0,9	423
Sør-Frøya	8,7	2 985
N.-Frøya ..	32,8	13 339
Hitra	0,6	288
Kvenvær ..	1,2	588
Fillan.....	1,0	490
Sandstad ..	0,2	96
Heim	0,1	44
Hemne	0,4	198
Frøya-Skeia	45,9	18 451
Ørland	1,1	517
Roan	1,1	547
Stoksund ..	49,5	23 278
Jøssund ...	0,5	195
Stjørna	1,0	490
Fosen	53,2	25 027
Stadsbygd..	0,3	177
Trondheim	58,4	28 621
Børsa	0,2	89
Strinda	0,2	98
Y.Trondh.fj.	59,1	28 985
Uoppgitt herredsvis S.-Trøndel.	11,1	5 084
N.-Trøndel.f.	**61,0**	**26 436**
Skatval	0,2	118
Leksvik ...	0,1	60
Verdal	1,0	490
Inderøy ...	0,1	25
I.Trondh.fj.	1,4	693
Otterøy ...	1,0	480
Flatanger ..	0,5	239
Nærøy	3,7	1 657
Vikna	44,2	18 764
Leka	4,0	1 856
Gravvik....	0,4	190
Kolvereid ..	1,7	795
Foldereid ..	0,1	29
Namdal	55,6	24 010

Tabell IV b. Mengde og verdi av hvert enkelt produkt i de enkelte byer og herreder.

Lange forts	Mengde tonn	Verdi kr.
Uoppgitt herredsvis N.-Trøndel.	4,0	1 733
Nordland f.	**559,9**	**218 454**
Sømna	0,9	432
Brønnøys.	2,0	941
Vega	14,2	5 948
Vevelstad ..	0,1	24
Tjøtta	0,1	29
Alstahaug	20,0	8 800
Sandnessj...	0,6	240
Herøy	22,6	8 600
S.-Helgeland	60,5	25 014
Dønnes	25,3	11 127
Lurøy	7,0	2 720
Træna	26,0	11 180
Rødøy	22,0	8 788
Meløy	30,7	11 822
N-Helgeland	111,0	45 637
Bodø	2,4	1 033
Gildeskål ..	3,3	1 390
Bodin	0,7	310
Nordfold ..	0,3	148
Salten-Folla	6,7	2 881
Leiranger .. (Steigen-Ofoten)	0,3	105
Vågan	31,9	14 533
Borge.....	1,1	451
Hol	0,1	33
Flakstad ..	7,7	2 691
Moskenes ..	6,0	2 829
Værøy	1,5	541
Røst	73,4	25 690
Lofoten	121,7	46 768
Hadsel	47,9	16 765
Bø	20,4	7 892
Øksnes	28,2	11 276
Langenes ..	12,2	4 867
Dverberg ..	0,8	332
Bjørnskinn	1,0	430
Andenes ...	43,1	15 090
Vesterålen	153,6	56 652
Uoppgitt herredsvis Nordland ..	106,1	41 397
Troms fylke	**144,0**	**56 942**
Trondenes	3,0	1 050
Bjarkøy....	21,1	8 455
Berg	9,5	3 595
Torsken ...	47,5	18 397
Vågsfjord-Senja ...	81,1	31 497
Tromsøys.	5,2	2 400
Tromsø	8,3	3 403
Kvaløy-Malangen	13,5	5 803

Lange forts.	Mengde tonn	Verdi kr.
Skjervøy .. (Lyngen-Kvænangen)	3,0	1 294
Uoppgitt herredsvis Troms	46,4	18 348
Blålange i alt	**601,3**	**183 374**
Rogaland f.	**0,2**	**100**
Sand ..... (N.-Rogal.)	0,2	100
Hordaland f.	**6,1**	**2 979**
Varaldsøy	0,1	55
Strandeb. ..	0,2	110
Hardanger	0,3	165
Bremnes .. (Sunnhordl.)	2,0	900
Sund	0,6	264
Askøy	3,0	1 560
Lindås	0,2	90
Nordhordl.	3,8	1 914
Sogn og Fjordane f.	**1,1**	**542**
Sogndal ...	0,4	200
Kyrkjebø ..	0,2	100
Sognefjord.	0,6	300
Gulen..... (Sognekyst.)	0,4	192
Innvik .... (Fjordane)	0,1	50
Møre og Romsdal f.	**321,4**	**113 222**
Ålesund....	149,2	47 236
Sande	0,5	200
Hareid	0,3	150
Dalsfjord ..	0,1	40
Hjørundfj.	10,0	5 000
Sunnylven	0,1	60
Sykkylven	0,2	120
Ørskog	0,5	250
Vatne	5,0	2 500
Sunnmøre	165,9	55 556
Molde	5,6	2 258
Voll	1,0	500
Eid.....	1,5	750
Veøy	0,7	420
Eresfjord og Vistdal	0,2	100
Fræna	4,0	1 200
Sør-Aukra	48,3	15 472
Sandøy	21,1	8 026
Bud	2,0	600
Romsdal	84,4	29 326

Blålange forts.	Mengde tonn	Verdi kr.
Kr.sund....	68,1	27 240
Bremsnes ..	0,3	120
Kornstad ..	0,7	280
Åsskard....	2,0	700
Nordmøre	71,1	28 340
S.-Trøndel. f.	**11,4**	**3 198**
Jøssund ... (Fosen)	8,3	2 064
Rissa	1,0	390
Stadsbygd..	0,1	49
Trondheim	1,2	450
Børsa	0,1	49
Y.Trondh.fj.	2,4	938
Uoppgitt herredsvis S.-Trøndelag	0,7	196
Nordland f.	**254,7**	**61 757**
Brønnøy ... (S.-Helgel.)	0,8	345
Dønnes .... (N.-Helgel).	11,0	3 740
Gildeskål .. (Salten-Folla)	1,7	571
Svolvær ... (Lofoten)	0,8	331
Hadsel	0,4	140
Bø	2,9	1 084
Dverberg ..	6,0	1 800
Andenes ..	182,8	42 035
Vesterålen	192,1	45 059
Uoppgitt herredsvis Nordland ..	48,3	11 711
Troms fylke	**6,4**	**1 576**
Trondenes	0,5	165
Bjarkøy....	1,1	242
Berg	1,3	301
Torsken ...	2,1	492
Vågsfjord-Senja ..	5,0	1 200
Karlsøy ... (Lyngen-Kvænangen)	1,4	376
Lysing i alt	**2,7**	**1 420**
Telemark f.	**0,1**	**50**
Langesund	0,1	50
Vest-Agd. f.	**0,8**	**400**
Kr.sand ... (Mandal)	0,7	350
Flekkefjord (Lista)	0,1	50

Tabell IV b. Mengde og verdi av hvert enkelt produkt i de enkelte byer og herreder.

Lysing forts.	Mengde tonn	Verdi kr.
Rogaland f.	**0,6**	**305**
Stavanger	0,5	250
Haugesund	0,1	55
N.-Rogaland	0,6	305
Møre og Romsdal f.	**0,9**	575
Sande (Sunnmøre)	0,2	100
Molde	0,3	300
Bolsøy	0,3	125
Romsdal	0,6	425
Kornstad (Nordmøre)	0,1	50
S.-Trøndel. f.	**0,1**	**15**
Stjørna (Fosen)	0,1	15
Nordland f.	**0,2**	**75**
Vågan (Lofoten)	0,2	75
Brosme i alt	**4 682,9**	**1 466 457**
Aust-Agd. f.	**0,2**	**100**
Arendal	0,2	100
Vest-Agd. f.	**18,8**	**9 420**
Kr.sand	1,7	950
Mandal	0,2	90
Søgne	0,9	500
Spangereid	0,1	80
Mandal	2,9	1 620
Flekkefjord	14,6	7 200
Farsund	0,4	200
Hidra	0,9	400
Lista	15,9	7 800
Rogaland f.	**109,7**	**54 172**
Sokndal by og herred	9,0	3 520
Eigersund h.	0,8	368
Egersund by	4,0	1 983
Ogna	0,4	220
Jæren og Dalane	14,2	6 091
Sola	3,3	1 551
Stavanger	20,0	10 000
Strand	2,0	1 200
Mosterøy	0,5	300
Nedstrand	0,3	150
Sjernarøy	0,2	100
Jelsa	2,0	1 200
Erfjord	0,3	180
Imsland	0,5	300
Sand	0,3	150
Vikedal	0,8	400

Brosme forts	Mengde tonn	Verdi kr.
Sandeid	3,0	1 500
Tysvær	0,5	280
Bokn	1,0	560
Kvitsøy	3,1	1 395
Skudenesh.	0,9	419
Utsira	0,5	242
Haugesund	56,3	28 154
N.-Rogaland	95,5	48 081
Hordaland f.	**100,5**	**43 227**
Varaldsøy	0,1	44
Strandeb.	0,1	55
Hardanger	0,2	99
Skånevik	0,1	35
Vikebygd	0,4	220
Sveio	2,0	1 100
Valestrand	2,5	1 375
Moster	1,0	450
Bømlo	4,0	1 800
Bremnes	4,0	1 800
Stord	0,5	200
Fitjar	2,0	700
Tysnes	0,6	300
Strandvik	0,1	80
Os	1,1	495
Austevoll	5,0	2 000
Sunnhordl.	23,3	10 555
Fana	1,0	400
Sund	3,6	1 620
Fjell	10,0	4 000
Askøy	5,0	2 250
Herdla	4,0	1 813
Hjelme	11,8	5 310
Lindås	3,9	1 755
Austrheim	3,2	1 280
Fedje	34,5	14 145
Nordhordl.	77,0	32 573
Sogn og Fjordane f.	**172,2**	**65 839**
Sogndal	1,0	500
Aurland	0,1	47
Vik	1,0	500
Kyrkjebø	0,2	100
Sognefjord.	2,3	1 147
Solund	2,9	1 162
Askvoll	21,4	7 490
Fjaler	0,2	80
Sognekyst.	24,5	8 732
Naustdal	0,2	120
Kinn og Florø	23,0	6 900
Bremanger	21,0	8 400
Selje	3,0	1 200
Sør-Vågsøy	94,0	37 600
N.-Vågsøy	3,6	1 440
Eid	0,6	300
Fjordane	145,4	55 960

Brosme forts.	Mengde tonn	Verdi kr.
Møre og Romsdal f.	**1 442,0**	**471 007**
Ålesund	636,6	205 002
Sande	0,5	200
Herøy	39,0	12 090
Volda	0,5	180
Hjørundfj.	5,0	2 000
Sunnylven	0,4	200
Sykkylven	0,2	100
Ørskog	0,5	250
Haram	2,2	872
Sunnmøre	684,9	220 894
Molde	9,4	3 774
Voll	0,5	250
Eid	0,2	100
Veøy	0,4	240
Eresfjord og Vistdal	0,1	60
Nesset	0,2	75
Fræna	12,2	3 380
Sør-Aukra	54,3	16 820
Sandøy	31,1	10 577
Hustad	4,2	832
Bud	82,7	16 534
Romsdal	195,3	52 642
Kr.sund	469,2	161 430
Grip	5,1	2 310
Bremsnes	26,2	9 355
Kornstad	42,5	17 002
Åsskard	1,5	450
Aure	0,1	20
Edøy	0,1	48
Brattvær	9,5	3 816
Hopen	7,6	3 040
Nordmøre	561,8	197 471
S.-Trøndel.f.	**333,4**	**111 563**
Agdenes	0,8	278
Sør-Frøya	6,2	1 816
N.-Frøya	75,2	21 053
Hitra	0,1	31
Kvenvær	3,0	1 185
Fillan	1,5	585
Snillfjord	0,3	98
Frøya-Skeia	87,1	25 046
Ørland	0,7	240
Osen	3,0	960
Roan	2,0	792
Stoksund	134,8	44 484
Åfjord	0,2	65
Jøssund	0,4	162
Stjørna	0,1	20
Fosen	141,2	46 723
Trondheim	83,1	32 401
Børsa	0,1	59
Strinda	0,1	39
Y.Trondh.fj.	83,3	32 499

Tabell IV b. Mengde og verdi av hvert enkelt produkt i de enkelte byer og herreder.

Brosme forts.	Mengde tonn	Verdi kr.
Uoppgitt herredsvis S.-Trøndelag	21,8	7 295
N.-Trøndel.f.	**78,9**	**26 470**
Inderøy ... (I.Tr.h.fj.).	0,1	20
Otterøy ...	1,0	380
Flatanger ..	7,6	2 800
Nærøy	4,8	1 696
Vikna	52,1	17 078
Leka	4,7	1 650
Gravvik....	0,1	32
Kolvereid ..	3,3	1 070
Namdal	73,6	24 706
Uoppgitt herredsvis N.-Trøndel.	5,2	1 744
Nordland f.	**1 207,0**	**347 801**
Sømna	3,3	1 200
Brønnøy ...	4,0	1 470
Brønnøys.	4,0	1 451
Vega	98,5	35 451
Alstahaug	31,0	10 540
Sandnessj...	0,4	120
Herøy	66,9	22 710
Nordvik ...	0,1	73
S.-Helgeland	208,2	73 015
Dønnes	31,4	10 669
Nesna	0,1	18
Lurøy	30,5	10 370
Træna	39,8	13 532
Rødøy	32,9	9 876
Meløy	27,2	8 040
N-Helgeland	161,9	52 505
Bodø	6,0	1 990
Gildeskål ..	9,4	2 753
Bodin	0,1	50
Salten-Folla	15,5	4 793
Leiranger .. (Steigen-Ofoten)	3,2	1 120
Svolvær ...	1,8	719
Vågan	59,9	20 036
Gimsøy	3,9	1 040
Hol	1,0	366
Flakstad ...	26,7	6 954
Moskenes ..	27,8	7 295
Værøy	48,2	10 705
Røst	9,5	2 123
Lofoten	178,8	49 238
Hadsel	55,5	17 770
Bø	48,6	12 793
Øksnes	52,2	12 015
Langenes ..	65,7	15 111
Dverberg ..	6,9	1 596
Bjørnskinn	2,0	600
Andenes ...	179,9	41 374
Vesterålen	410,8	101 259

Brosme forts.	Mengde tonn	Verdi kr.
Uoppgitt herredsvis Nordland ..	228,6	65 871
Troms fylke	**701,5**	**204 504**
Kvæfjord ..	1,3	346
Trondenes	24,0	7 920
Bjarkøy....	46,7	13 189
Berg	40,1	11 262
Torsken ...	154,6	43 363
Vågsf.-Senja	266,7	76 080
Hillesøy....	17,7	4 699
Tromsøys.	5,0	1 853
Tromsø	82,9	21 961
Kvaløy-Malangen	105,6	28 513
Karlsøy ...	28,7	9 756
Helgøy	6,8	1 573
Skjervøy ..	69,8	23 023
Kvænangen	7,4	2 445
Lyngen-Kvænangen	112,7	36 797
Uoppgitt herredsvis Troms	216,5	63 114
Finnmark f.	**518,7**	**132 354**
Talvik	3,2	954
Loppa-Øksf.	18,0	4 476
Hasvik	45,0	12 207
Alta-Hasvik	66,2	17 637
Hammerfest	41,7	11 125
Sørøysund..	24,7	6 068
Kvalsund ..	1,0	218
Måsøy	65,3	16 217
Sørøysund-Måsøy	132,7	33 628
Kjelvik	57,7	14 876
Lebesby ...	63,1	16 350
Porsanger-Laksefjord	120,8	31 226
Gamvik ...	45,6	11 390
Berlevåg ..	13,0	2 959
Tana	58,6	14 349
Vardø by ..	16,6	4 056
Vardø herr.	15,9	3 966
Vardø	32,5	8 022
S.-Varanger (Varanger)	0,8	164
Uoppgitt herredsvis Finnmark ..	107,1	27 328

Laks	Mengde tonn	Verdi kr.
i alt	**868,2**	**4 853 746**
Østfold f. ..	**1,9**	**12 843**
Idd.....	0,4	3 879
Moss	0,3	2 094
Glemmen ..	0,1	420
Onsøy	0,5	2 250
Rygge	0,6	4 200
Akershus f.	**0,1**	**400**
Asker	0,1	400
Buskerud f.	**6,1**	**47 490**
Drammen ..	1,8	14 560
Lier	2,8	21 680
Røyken ...	0,5	3 480
Hurum	1,0	7 770
Vestfold f.	**9,6**	**68 123**
Strømm ...	0,3	2 320
Skoger	1,8	14 080
Sande	1,0	6 881
Borre	0,1	669
Sem	0,6	5 269
Nøtterøy ..	1,0	6 500
Tjøme	0,5	3 850
Larvik	0,2	1 232
Tjølling ...	3,2	22 169
Brunlanes	0,9	5 153
Telemark f.	**0,9**	**4 616**
Skåtøy	0,8	4 000
Eidanger ..	0,1	616
Aust-Agd. f.	**1,9**	**11 200**
Grimstad ..	0,1	700
Risør	0,1	650
Tromøy ...	0,4	2 500
Øyestad ...	0,1	550
Fjære	0,3	1 800
Eide	0,4	2 200
V. Moland	0,5	2 800
Vest-Agd. f.	**24,0**	**151 468**
Tveit	1,8	11 081
Randesund	0,7	4 536
Søgne.....	2,8	19 048
Halse og Harkmark	4,9	29 666
S.-Audnedal	2,8	19 247
Spangereid	2,3	14 874
Mandal	15,3	98 452
Lista	3,4	20 439
Herad	0,3	2 073
Spind	0,5	3 097
Austad	0,3	2 078
Lyngdal ...	0,6	3 570
Hidra.....	3,6	21 759
Lista	8,7	53 016

Tabell IV b. Mengde og verdi av hvert enkelt produkt i de enkelte byer og herreder.

Laks forts.	Mengde tonn	Verdi kr.
Rogaland f.	**43,2**	**259 569**
Sokndal by og herred	7,5	39 306
Eigersund	7,2	43 258
Ogna	2,3	13 464
Nærbø	3,1	17 479
Jæren og Dalane	20,1	113 507
Klepp	4,4	25 019
Sola	3,0	17 428
Stavanger	[1] 5,0	35 000
Hetland	0,2	1 525
Høle	0,2	1 125
Forsand	1,3	9 750
Strand	0,2	950
Mosterøy	0,2	1 680
Rennesøy	1,6	11 130
Finnøy	0,1	325
Nedstrand	0,6	3 900
Fister	1,0	7 000
Årdal	0,4	2 100
Hjelmeland	1,7	11 942
Jelsa	1,8	13 500
Imsland	0,3	1 888
Sand	1,8	10 800
Suldal	0,2	1 114
Vikedal	0,4	2 550
Sandeid	0,1	300
Tysvær	0,2	915
Bokn	0,5	3 050
Skudenes	0,7	4 613
Stangaland	0,1	700
Kopervik	0,4	2 800
Avaldsnes	0,1	358
Torvastad	1,6	9 600
N.-Rogaland	23,1	146 062
Hordaland f.	**64,2**	**408 995**
Varaldsøy	0,1	350
Strandeb.	0,4	2 363
Kvinnherad	1,1	6 900
Kinsarvik	0,1	300
Granvin	0,4	2 268
Kvam	0,6	3 355
Jondal	0,2	1 200
Hardanger	2,9	16 736
Skånevik	0,7	4 460
Etne	0,5	2 925
Fjelberg	0,5	3 750
Ølen	0,4	2 800
Sveio	0,7	4 450
Bømlo	0,3	2 200
Bremnes	1,5	9 131
Fitjar	2,5	15 000
Tysnes	0,8	5 600
Strandvik	0,2	1 250
Os	0,9	7 050
Samnanger	0,3	1 750
Austevoll	3,3	20 800
Sunnhordl.	12,6	81 166

Laks forts.	Mengde tonn	Verdi kr.
Fana	2,5	18 750
Sund	2,4	15 600
Fjell	3,3	19 980
Askøy	0,2	1 490
Haus	6,5	40 625
Bruvik	11,1	68 023
Hosanger	2,5	15 045
Hamre	5,0	35 000
Åsane	0,5	3 200
Meland	0,2	1 000
Herdla	6,5	45 060
Manger	1,1	5 500
Hjelme	2,9	14 500
Hordabø	0,2	960
Sæbø	0,9	6 060
Austrheim	1,5	10 500
Fedje	1,4	9 800
Nordhordl.	48,7	311 093
Sogn og Fjordane f.	**134,7**	**833 833**
Lærdal	1,1	6 617
Sogndal	1,4	8 800
Aurland	0,3	1 600
Leikanger	13,5	79 630
Balestrand	4,7	29 150
Vik	7,5	44 700
Kyrkjebø	5,0	29 450
Lavik	2,0	12 000
Brekke	4,1	24 650
Sognefjord.	39,6	236 597
Gulen	2,0	13 650
Solund	12,2	76 700
Hyllestad	8,6	57 050
Askvoll	15,3	93 460
Fjaler	3,0	18 120
Gaular	0,5	3 750
Sognekysten	41,6	262 730
Førde	0,8	5 495
Naustdal	1,4	8 495
Vevring	3,3	20 040
Kinn og Florø	5,4	35 350
Bru	5,1	32 400
Bremanger	5,7	34 200
Selje	4,5	27 000
Sør-Vågsøy	14,8	88 800
N.-Vågsøy	4,8	28 800
Eid	5,0	35 000
Gloppen	1,3	10 560
Innvik	1,0	6 000
Stryn	0,4	2 366
Fjordane	53,5	334 506
Møre og Romsdal f.	**77,4**	**460 966**
Ålesund	[1] 8,0	56 000
Sande	1,0	5 600
Herøy S.	14,3	83 369
Hareid	0,6	4 000

Laks forts.	Mengde tonn	Verdi kr.
Ørsta	0,2	1 508
Volda	0,5	2 560
Hjørundfj.	1,3	6 410
Norddal	0,9	4 910
Stranda	0,6	3 300
Stordal	1,2	7 200
Sykkylven	1,2	7 800
Ørskog	1,8	11 700
Skodje	0,3	1 500
Borgund	0,9	5 350
Giske	0,5	2 650
Vigra	0,1	490
Vatne	0,5	2 665
Haram	0,4	2 000
Sunnmøre	26,3	153 012
Molde	[1] 0,4	3 066
Tresfjord	0,2	995
Vestnes	0,2	1 263
Voll	0,4	2 400
Eid	0,3	1 800
Grytten	0,2	891
Veøy	1,0	5 728
Eresfjord og Vistdal	0,2	1 134
Nesset	0,7	4 198
Bolsøy	0,1	435
Fræna	1,5	8 918
N.-Aukra	0,6	3 816
S.-Aukra	0,6	3 817
Sandøy	0,6	2 940
Hustad	4,5	26 772
Bud	0,3	1 760
Romsdal	11,4	66 867
Kr.sund	[1] 10,0	65 000
Bremsnes	0,4	2 470
Kornstad	5,0	25 200
Eid	0,3	1 670
Frei	2,0	15 000
Gjemnes	2,0	15 000
Øre	4,4	33 000
Straumsnes	5,5	33 000
Tingvoll	2,6	17 005
Øksendal	1,9	11 292
Sunndal	0,4	2 275
Stangvik	0,3	1 800
Surnadal	0,4	2 290
Aure	1,3	9 700
Valsøyfjord	1,4	8 220
Halsa	1,1	5 540
Tustna	2,7	16 745
Edøy	0,4	1 950
Brattvær	1,2	7 440
Hopen	6,4	31 490
Nordmøre	39,7	241 087
S.-Trøndel.f.	**121,8**	**740 282**
Agdenes	19,6	125 659

[1] Mengde og verdi er ikke tatt med i fylkessummene.

Tabell IV b. Mengde og verdi av hvert enkelt produkt i de enkelte byer og herreder.

Laks forts.	Mengde tonn	Verdi kr.
Sør-Frøya	12,1	68 535
N.-Frøya	0,9	6 750
Hitra	0,5	2 730
Kvenvær	5,0	29 800
Fillan	5,0	30 000
Sandstad	4,3	25 600
Heim	2,0	12 410
Vinje	0,5	3 000
Frøya-Skeia	49,9	304 484
Ørland	9,1	54 500
Osen	6,5	41 170
Roan	4,6	28 192
Stoksund	2,5	15 813
Åfjord	0,7	4 200
Jøssund	1,8	11 340
Nes	9,0	53 600
Bjugn	0,3	1 602
Stjørna	8,9	53 400
Fosen	43,4	263 817
Rissa	6,3	37 800
Lensvik	3,4	21 289
Stadsbygd	0,9	5 358
Børsa	3,0	18 750
Geitastrand	5,2	31 200
Buvik	0,8	5 124
Byneset	7,6	44 035
Strinda	0,6	3 818
Malvik	0,7	4 607
Y.Trondh.fj.	28,5	171 981
N.-Trøndel.f.	**87,5**	**526 427**
Levanger	0,3	1 719
Skatval	0,5	3 000
Stjørdal	0,3	1 800
Leksvik	0,6	3 600
Frosta	0,9	6 265
Skogn	0,1	770
Frol	0,1	685
Mosvik	0,3	1 947
Inderøy	0,1	624
Sparbu	0,3	2 009
I. Trondh.fj.	3,5	22 419
Vemundvik	1,4	8 350
Klinga	1,0	5 617
Fosnes	21,8	131 680
Otterøy	17,3	106 402
Flatanger	20,4	124 042
Nærøy	1,5	8 880
Vikna	12,8	71 591
Leka	5,3	31 280
Gravvik	1,3	8 207
Kolvereid	1,2	7 959
Namdal	84,0	504 008
Nordland f.	**67,0**	**339 804**
Bindal	0,9	5 721
Sømna	0,7	4 672
Brønnøy	0,4	1 850
Vega	0,1	650

Laks forts.	Mengde tonn	Verdi kr.
Vevelstad	1,2	6 345
Tjøtta	2,3	14 000
Mosjøen	0,1	275
Vefsn	2,5	14 000
Drevja	0,1	600
Leirfjord	3,0	15 000
Herøy	1,9	11 210
Nordvik	1,0	5 650
S.-Helgeland	14,2	79 973
Dønnes	2,4	14 604
Nesna	5,0	30 096
Korgen	0,3	1 800
Sør-Rana	0,6	3 612
Lurøy	4,0	24 400
Rødøy	2,8	16 506
Meløy	4,0	22 198
N-Helgeland	19,1	113 216
Bodø	3,3	18 414
Gildeskål	5,7	18 654
Beiarn	0,1	500
Bodin	1,9	10 105
Skjerstad	0,5	2 025
Fauske	0,4	1 800
Sørfold	1,5	6 911
Nordfold	2,0	7 639
Kjerringøy	0,5	1 770
Salten-Folla	15,9	67 818
Hamarøy	0,7	3 541
Tysfjord	0,9	4 600
Ankenes	0,4	1 812
Evenes	0,4	1 773
Lødingen	0,6	4 129
Tjeldsund	0,2	855
Steigen-Ofoten	3,2	16 710
Vågan	2,0	8 528
Borge	0,3	1 313
Buksnes	0,7	3 869
Flakstad	0,6	3 080
Moskenes	1,8	8 940
Lofoten	5,4	25 730
Hadsel	0,6	2 332
Bø	2,1	8 198
Øksnes	0,1	485
Langenes	0,7	3 570
Sortland	0,5	2 312
Dverberg	1,6	5 730
Bjørnskinn	1,6	5 730
Andenes	2,0	8 000
Vesterålen	9,2	36 357
Troms fylke	**39,3**	**197 800**
Kvæfjord	0,5	2 380
Bjarkøy	0,5	2 400
Gratangen	0,1	710
Andørja	0,1	400
Lavangen	0,1	450

Laks forts.	Mengde tonn	Verdi kr.
Salangen	1,3	7 210
Dyrøy	0,4	2 280
Sørreisa	0,1	450
Tranøy	0,1	450
Berg	0,5	2 180
Torsken	1,6	7 230
Vågsfjord-Senja	5,3	26 140
Hillesøy	9,1	45 150
Lenvik	4,5	24 750
Målselv	0,3	1 200
Malangen	4,0	19 950
Balsfjord	0,1	500
Tromsøys.	9,0	45 000
Tromsø	[1] 27,3	129 675
Kvaløy-Malangen	27,0	136 550
Lyngen	0,5	2 700
Storfjord	0,7	3 500
Karlsøy	0,5	2 600
Skjervøy	5,0	25 030
Kvænangen	0,3	1 280
Lyngen-Kvænangen	7,0	35 110
Finnmark f.	**188,6**	**789 930**
Alta	2,8	12 271
Talvik	7,0	31 500
Loppa-Øksf.	1,7	8 174
Hasvik	5,0	21 464
Alta-Hasvik	16,5	73 409
Sørøysund	1,7	7 671
Kvalsund	1,2	4 983
Måsøy	2,0	8 072
Sørøysund-Måsøy	4,9	20 726
Kjelvik	1,6	5 953
Kistrand	1,2	5 382
Lebesby og Kjøllefjord	26,7	106 245
Porsanger-Laksefjord	29,5	117 580
Gamvik	17,3	68 600
Berlevåg	42,4	172 500
Tana	22,5	91 575
Tana	82,2	332 675
Vardø by (Vardø)	2,9	13 680
Nesseby	2,5	10 080
N.-Varanger	12,3	49 200
S.-Varanger	37,8	172 580
Varanger	52,6	231 860

1 Mengde og verdi er ikke tatt med i fylkessummene.

Tabell IV b. Mengde og verdi av hvert enkelt produkt i de enkelte byer og herreder.

Sjøaure	Mengde tonn	Verdi kr.
Sjøaure i alt	**60,8**	**189 288**
Akershus f.	**0,7**	**2 800**
Son	0,2	800
Bærum	0,1	400
Asker	0,4	1 600
Buskerud f.	**0,3**	**1 320**
Drammen ..	0,1	520
Røyken ...	0,2	800
Vestfold f.	**0,8**	**3 340**
Skoger	0,2	1 140
Sande	0,2	600
Våle	0,1	400
Nøtterøy ..	0,3	1 200
Telemark f.	**0,7**	**2 512**
Langesund	0,7	2 512
Vest-Agd. f.	**1,1**	**4 100**
Mandal	1,1	4 100
((Mandal)		
Rogaland f.	**5,7**	**19 169**
Sokndal by og herred	0,1	257
Ogna	0,1	343
Jæren og Dalane ..	0,2	600
Stavanger	[1] 2,0	8 000
Høle	0,1	350
Forsand....	0,5	1 750
Strand	0,3	875
Rennesøy ..	0,1	350
Finnøy	0,1	350
Nedstrand..	0,3	1 050
Sjernarøy ..	0,5	1 750
Fister.....	0,2	525
Årdal	0,2	700
Hjelmeland	0,5	1 894
Jelsa	0,3	1 050
Erfjord	0,2	525
Sand	0,7	2 450
Skjold	0,9	3 150
Tysvær	0,2	700
Bokn	0,2	700
Stangaland	0,1	200
Kopervik ..	0,1	200
N.-Rogaland	5,5	18 569
Hordaland f.	**8,3**	**26 230**
Varaldsøy	0,1	240
Strandeb. ..	0,1	375
Kvinnherad	0,2	700
Ullensvang	0,1	350
Kinsarvik ..	0,2	525
Eidfjord ..	0,5	1 750
Granvin....	0,3	875
Kvam	0,4	1 400
Jondal	0,1	228
Hardanger	2,0	6 443

Sjøaure forts.	Mengde tonn	Verdi kr.
Etne	0,1	298
Fjelberg ...	0,3	1 050
Ølen	0,2	525
Vikebygd ..	0,3	900
Sveio	0,5	1 500
Valestrand	0,5	1 500
Fitjar.....	0,5	1 750
Tysnes	0,6	1 800
Strandvik ..	0,3	900
Os	0,3	625
Sunnhordl.	3,6	10 848
Bruvik	1,0	3 264
Hosanger ..	0,3	1 150
Hamre	0,7	2 275
Lindås	0,1	150
Austrheim..	0,3	1 050
Fedje	0,3	1 050
Nordhordl.	2,7	8 939
Sogn og Fjordane f.	**6,1**	**19 797**
Lærdal	0,1	399
Aurland ...	0,2	525
Leikanger ..	0,1	300
Balestrand	0,1	384
Vik.....	0,3	973
Kyrkjebø ..	1,5	4 500
Lavik.....	0,2	600
Brekke	0,2	600
Sognefjord.	2,7	8 281
Solund	0,4	1 400
Fjaler	0,2	525
Gaular	0,2	700
Sognekysten	0,8	2 625
Førde.....	0,1	346
Naustdal ..	0,1	175
Kinn og Florø	0,8	2 800
Eid.....	0,8	2 800
Gloppen ...	0,7	2 560
Innvik	0,1	210
Fjordane	2,6	8 891
Møre og Romsdal f.	**9,4**	**33 113**
Ørsta	2,0	6 892
Stranda ...	0,1	300
Stordal	0,2	700
Sykkylven	1,0	3 500
Ørskog	0,1	350
Sunnmøre	3,4	11 742
Molde	[1] 0,2	980
Voll	0,2	600
Eid.....	0,1	300
Veøy	0,1	240
Bolsøy	1,4	5 580
Hustad	0,2	1 098
Romsdal	2,0	7 818

Sjøaure forts.	Mengde tonn	Verdi kr.
Kornstad ..	0,2	700
Gjemnes ...	0,2	700
Øre	0,3	1 050
Tingvoll ...	0,5	1 750
Øksendal ..	0,2	648
Sunndal....	0,2	525
Stangvik ..	0,2	700
Aure	0,1	455
Halsa	0,1	195
Brattvær ..	2,0	6 830
Nordmøre	4,0	13 553
S.-Trøndel. f.	**3,7**	**12 478**
Hitra	0,2	718
Fillan.....	0,5	1 750
Sandstad ..	0,2	700
Heim	0,3	967
Hemne	0,1	500
Snillfjord ..	0,1	193
Vinje	0,3	1 050
Frøya-Skeia	1,7	5 878
Roan	0,2	700
Stjørna	0,5	1 500
Fosen	0,7	2 200
Rissa	0,4	1 400
Børsa	0,2	700
Geitastrand	0,3	1 050
Buvik	0,1	350
Malvik	0,3	900
Y.Trondh.fj.	1,3	4 400
N.-Trøndel.f.	**8,1**	**27 453**
Levanger by	0,3	1 219
Skatval	0,4	1 400
Stjørdal ...	0,4	1 400
Leksvik ...	0,7	2 450
Frosta	0,1	450
Skogn	0,4	1 314
Verdal	0,4	1 200
Verran	0,4	1 200
Sparbu	0,1	400
Steinkjer ..	0,6	2 100
I. Trondh.fj.	3,8	13 133
Namsos ...	0,9	2 975
Vemundvik	0,7	2 538
Klinga	0,5	1 575
Fosnes	1,6	5 460
Otterøy ...	0,1	190
Leka	0,1	249
Gravvik....	0,1	290
Kolvereid ..	0,3	1 043
Namdal	4,3	14 320
Nordland f.	**3,3**	**10 643**
Bindal	1,0	3 329
Sømna	0,1	350

[1] Mengde og verdi er ikke tatt med i fylkessummene.

Tabell IV b. Mengde og verdi av hvert enkelt produkt i de enkelte byer og herreder.

Sjøaure forts.	Mengde tonn	Verdi kr.
Vevelstad ..	0,5	1 820
S.-Helgeland	1,6	5 499
Nesna	0,3	980
Hemnes ...	0,1	300
Korgen	0,5	1 380
Sør-Rana ..	0,4	1 134
N-Helgeland	1,3	3 794
Bodø	0,1	220
Gildeskål ..	0,1	410
Fauske	0,1	420
Salten-Folla	0,3	1 050
Ankenes .. (Steigen-Ofoten)	0,1	300
Troms f. ..	**0,8**	**1 793**
Lavangen ..	0,1	250
Salangen ..	0,1	250
Tranøy	0,1	125
Vågsfjord-Senja ...	0,3	625
Målselv	0,4	1 000
Tromsø	[1] 0,5	1 250
Kvaløy-Malangen	0,4	1 000
Skjervøy .. (Lyngen-Kvænangen)	0,1	168
Finnmark f.	**11,8**	**24 540**
Kistrand .. (Porsanger-Laksefjord)	0,6	1 020
S.-Varanger (Varanger)	11,2	23 520
Ål i alt	**293,2**	**734 202**
Østfold f. ..	**37,5**	**90 000**
Skjeberg ..	3,5	7 000
Fredrikstad	7,6	17 000
Onsøy	3,0	7 500
Råde	22,2	55 500
Rygge	1,2	3 000
Akershus f.	**10,0**	**35 350**
Drøbak	0,4	1 050
Son	0,1	350
Nordstrand	0,1	350
Bærum	8,0	28 000
Asker	1,4	5 600
Buskerud f.	**4,0**	**12 000**
Røyken ...	4,0	12 000

Mengde og verdi er ikke tatt ned i fylkessummene.

Ål forts.	Mengde tonn	Verdi kr.
Vestfold f.	**4,5**	**11 642**
Horten	3,0	7 500
Våle	0,2	500
Stokke	0,2	442
Nøtterøy ..	0,3	1 200
Stavern ...	0,8	2 000
Telemark f.	**33,0**	**85 700**
Kragerø....	8,9	23 000
Langesund	24,1	62 700
Aust-Agd. f.	**18,5**	**47 600**
Grimstad ..	1,3	3 200
Arendal ...	5,6	14 500
Risør	6,1	15 700
Lillesand ..	1,5	3 800
Dypvåg ...	4,0	10 400
Vest-Agd. f.	**24,2**	**62 520**
Kr.sand ...	7,6	19 700
Mandal	3,1	8 000
Oddernes ..	0,4	990
Søgne.....	5,0	13 000
Spangereid	0,2	530
Mandal	16,3	42 220
Flekkefjord	2,7	6 900
Farsund ..	5,2	13 400
Lista	7,9	20 300
Rogaland f.	**44,4**	**109 799**
Sokndal by og herred	0,1	107
Egersund ..	0,1	162
Jæren og Dalane ..	0,2	269
Stavanger	20,0	50 000
Rennesøy ..	0,5	1 200
Jelsa	0,3	720
Tysvær	0,2	150
Kopervik ..	1,2	3 000
Haugesund	2,0	5 000
N.-Rogaland	24,2	60 070
Uoppgitt herredsvis Rogaland ..	20,0	49 460
Hordaland f.	**50,5**	**118 982**
Varaldsøy	0,4	875
Strandeb. ..	0,3	750
Kvam	3,0	11 250
Hardanger	3,7	12 875
Skånevik ..	0,1	200
Fjelberg ...	2,0	4 000
Ølen	0,3	750
Moster	6,5	13 650
Bremnes ...	4,0	8 000
Fitjar.....	0,6	1 200
Tysnes	1,5	3 000

Ål forts.	Mengde tonn	Verdi kr.
Fusa	0,1	120
Strandvik ..	0,2	300
Sunnhordl.	15,3	31 220
Fana	1,0	2 000
Sund	0,2	300
Askøy	0,3	1 050
Hamre	0,5	2 000
Herdla	5,5	14 660
Manger	1,3	2 600
Hjelme	2,0	4 000
Hordabø ...	0,3	500
Sæbø	0,5	1 000
Lindås	2,7	5 400
Austrheim..	3,5	9 100
Nordhordl.	17,8	42 610
Uoppgitt .. herredsvis Hordaland	13,7	32 277
Sogn og Fjordane f.	**34,6**	**86 294**
Sogndal ...	2,8	7 000
Leikanger ..	1,1	2 648
Balestrand	0,3	750
Vik.....	0,8	2 000
Sognefjord.	5,0	12 398
Solund	0,8	938
Hyllestad ..	0,5	1 200
Askvoll	20,1	52 260
Fjaler	0,9	900
Sognekysten	22,3	55 298
Sør-Vågsøy (Fjordane)	3,7	9 620
Uoppgitt herredsvis Sogn og Fjordane ..	3,6	8 978
Møre og Romsdal f.	**30,6**	**71 645**
Ålesund....	4,0	10 000
Sunnylven	0,1	300
Sunnmøre	4,1	10 300
Bolsøy	2,5	5 000
Sandøy	0,1	90
Romsdal	2,6	5 090
Kr.sund....	18,9	43 355
Frei	2,0	4 600
Surnadal ..	2,0	6 000
Tustna	1,0	2 300
Nordmøre	23,9	56 255
S.-Trøndel. f.	**1,4**	**2 670**
Stjørna .... (Fosen)	1,0	1 500
Rissa	0,3	1 050
Trondheim	0,1	120
Y.Trondh.fj.	0,4	1 170

Tabell IV b. Mengde og verdi av hvert enkelt produkt i de enkelte byer og herreder.

Hummer	Mengde tonn	Verdi kr.
i alt	**720,5**	**4 529 435**
Østfold fylke	**3,2**	**18 795**
Onsøy	2,8	16 800
Råde	0,3	1 500
Rygge	0,1	495
Akershus f.	**1,5**	**6 550**
Drøbak	0,9	3 600
Son	0,1	300
Nordstrand	0,1	500
Bærum	0,2	750
Asker	0,2	1 400
Buskerud f.	**0,6**	**3 550**
Røyken ...	0,4	2 800
Hurum	0,2	750
Vestfold f.	**23,7**	**141 000**
Horten	0,2	1 000
Stokke	0,1	550
Sem	0,2	1 000
Nøtterøy ..	4,0	22 600
Tjøme	3,5	19 250
Larvik	4,3	27 000
Sandefjord	2,7	16 600
Stavern ...	3,1	19 000
Brunlanes	5,6	34 000
Telemark f.	**20,6**	**126 000**
Kragerø....	11,7	71 000
Langesund	8,9	55 000
Aust-Agd. f.	**51,6**	**316 900**
Grimstad ..	8,6	53 000
Arendal ...	13,3	82 000
Risør	9,8	60 000
Lillesand ..	7,3	45 000
Dypvåg ...	10,7	65 000
Høvåg	1,9	11 900
Vest-Agd. f.	**137,4**	**892 600**
Kr.sand ...	16,7	108 000
Mandal	21,9	142 600
Oddernes ..	2,9	19 000
Søgne.....	18,9	122 500
Halse og Harkmark	0,5	3 100
Spangereid	22,2	144 200
Mandal	83,1	539 400
Flekkefjord	7,8	50 800
Farsund ...	36,7	238 700
Austad	2,5	16 200
Hidra.....	7,3	47 500
Lista	54,3	353 200
Rogaland f.	**188,1**	**1 382 925**
Sokndal by og herred	10,4	67 495
Eigersund h.	7,8	51 595
Egersund by	13,3	88 046
Ogna	6,2	41 199

Hummer forts.	Mengde tonn	Verdi kr.
Varhaug ...	3,7	24 531
Nærbø	8,2	51 906
Jæren og Dalane ..	49,6	324 772
Klepp	7,7	52 245
Sola	23,4	170 743
Stavanger	31,3	238 651
Forsand....	0,2	900
Strand	1,8	10 800
Mosterøy ..	7,5	60 000
Rennesøy ..	1,3	9 100
Finnøy	1,5	12 000
Nedstrand..	3,5	30 100
Sjernarøy ..	6,5	55 900
Fister.....	1,0	8 200
Årdal.....	0,2	1 600
Hjelmeland	0,8	6 450
Jelsa	0,3	2 580
Erfjord	0,1	860
Skjold	0,5	2 940
Tysvær	2,0	14 000
Bokn	3,8	26 600
Kvitsøy ...	10,0	100 000
Skudenesh.	4,6	33 876
Skudenes ..	3,9	28 305
Åkra	4,3	31 318
Kopervik ..	6,4	44 800
Avaldsnes	0,1	700
Utsira	2,4	17 625
Torvastad	5,4	37 800
Haugesund	0,6	4 560
Skåre	7,4	55 500
N.-Rogaland	138,5	1 058 153
Hordaland f.	**98,9**	**596 012**
Skånevik ..	0,3	1 950
Fjelberg ...	3,1	21 875
Ølen	0,1	600
Vikebygd ..	0,3	1 890
Sveio	4,0	26 000
Valestrand	2,0	13 000
Moster	2,0	10 000
Bømlo	12,0	60 000
Bremnes ..	10,0	65 000
Fitjar.....	5,0	32 500
Tysnes	5,5	27 500
Fusa	0,5	2 500
Strandvik ..	0,6	3 000
Os	1,0	6 000
Austevoll ..	3,0	18 000
Sunnhordl.	49,4	289 815
Fana	0,8	4 700
Sund	13,5	67 500
Fjell	15,0	105 000
Herdla	8,1	60 938
Hjelme	3,0	15 000
Hordabø ..	0,5	2 500
Lindås	0,9	4 250
Austrheim..	2,0	12 000
Fedje	1,5	9 000
Nordhordl.	45,3	280 888

Hummer forts.	Mengde tonn	Verdi kr.
Uoppgitt herredsvis Hordaland	4,2	25 309
Sogn og Fjordane f.	**51,0**	**300 146**
Gulen.....	4,3	30 720
Solund	6,1	35 475
Hyllestad ..	0,2	1 200
Askvoll	9,2	55 200
Sognekysten	19,8	122 595
Kinn - Florø	7,3	36 500
Bru	0,9	4 500
Bremanger	3,4	20 400
Selje	2,3	13 800
Sør-Vågsøy	3,8	22 800
N.Vågsøy ..	0,9	5 400
Fjordane	18,6	103 400
Uoppgitt herredsvis Sogn og Fjordane	12,6	74 151
Møre og Romsdal f.	**128,6**	**675 595**
Ålesund....	28,9	152 295
Sande	2,5	13 125
Herøy	23,2	123 656
Dalsfjord ..	0,1	200
Haram	5,1	22 860
Sunnmøre	59,8	312 136
Molde	0,3	1 932
Fræna	1,0	6 000
Sandøy	11,9	60 975
Hustad	15,0	90 096
Bud	0,4	2 400
Romsdal	28,6	161 403
Kr.sund....	10,4	52 000
Grip	1,5	7 350
Kornstad ..	12,1	65 256
Frei	0,2	750
Straumsnes	0,4	1 400
Halsa	0,2	800
Tustna	2,5	10 000
Edøy	1,2	6 000
Brattvær ..	10,5	52 500
Hopen	1,2	6 000
Nordmøre	40,2	202 056
S.-Trøndel. f.	**12,4**	**55 941**
Sør-Frøya	3,2	14 680
N.-Frøya ..	5,8	26 390
Kvenvær ..	1,0	5 000
Fillan.....	0,4	1 200
Sandstad ..	0,2	600
Heim	0,6	2 735
Frøya-Skeia	11,2	50 605

Tabell IV b. Mengde og verdi av hvert enkelt produkt i de enkelte byer og herreder.

Hummer forts.	Mengde tonn	Verdi kr.
Roan	1,0	4 635
Stoksund	0,2	701
Fosen	1,2	5 336
N.-Trøndel.f.	**0,2**	**851**
Flatanger	0,1	428
Vikna	0,1	423
Namdal	0,2	851
Nordland f.	**2,7**	**12 570**
Lurøy (N.-Helgel.)	0,6	1 920
Bodø (Salten-Folla)	0,1	750
Tysfjord (Steigen-Ofoten)	2,0	9 900
Reker i alt	**1 855,3**	**5 677 370**
Oslo	**40,4**	**141 498**
Østfold fylke	**275,8**	**781 366**
Berg	0,4	1 420
Fredrikstad	240,0	673 546
Onsøy	35,0	105 000
Rygge	0,4	1 400
Akershus f.	**34,8**	**111 930**
Drøbak	9,9	31 880
Vestby	1,0	2 500
Son	5,0	12 500
Ås	0,3	750
Nesodden	0,1	300
Nordstrand	0,5	1 000
Asker	18,0	63 000
Buskerud f.	**31,4**	**100 040**
Røyken	20,0	60 000
Hurum	11,4	40 040
Vestfold f.	**98,0**	**272 779**
Horten	9,7	28 980
Holmestr.	12,0	30 000
Nøtterøy	6,0	15 000
Tjøme	44,9	112 649
Sandefjord	7,9	27 650
Stavern	7,9	26 500
Brunlanes	9,6	32 000
Telemark f.	**87,1**	**291 000**
Kragerø	19,7	66 000
Langesund	67,4	225 000
Aust-Agd. f.	**53,9**	**180 500**
Grimstad	9,2	31 000
Arendal	27,6	92 500
Risør	10,9	36 600
Lillesand	2,5	8 200
Dypvåg	3,7	12 200

Reker forts.	Mengde tonn	Verdi kr.
Vest-Agd. f.	**443,9**	**1 474 500**
Kr.sand	36,4	120 000
Mandal	4,4	14 500
Oddernes	118,9	394 000
Søgne	83,1	275 000
Spangereid	14,3	48 000
Mandal	257,1	851 500
Flekkefjord	62,3	207 000
Farsund	19,6	66 000
Austad	10,3	35 000
Hidra	94,6	315 000
Lista	186,8	623 000
Rogaland f.	**407,1**	**1 318 279**
Sokndal by og herred	46,9	132 834
Eigers. herr.	30,5	97 101
Egersund by	147,8	470 004
Ogna	22,9	72 758
Jæren og Dalane	248,1	772 697
Stavanger	110,0	385 000
Finnøy	2,0	4 000
Jelsa	1,0	3 150
Kopervik	38,0	125 400
Haugesund	8,0	28 032
N.-Rogaland	159,0	545 582
Hordaland f.	**7,9**	**17 875**
Fjelberg	0,2	600
Bømlo	4,0	8 000
Bremnes	2,5	5 500
Tysnes	0,5	1 500
Sunnhordl	7,2	15 600
Austrheim (Nordhordl.)	0,7	2 275
Sogn og Fjordane f.	**19,5**	**59 050**
Sogndal (Sognefj.)	3,0	7 500
Gulen	1,7	5 950
Askvoll	4,8	15 600
Sognekyst.	6,5	21 550
Sør-Vågsøy (Fjordane)	10,0	30 000
Møre og Romsdal f.	**78,1**	**226 840**
Ålesund	6,8	20 400
Vanylven	3,0	3 000
Ørsta	0,5	1 000
Vatne	0,3	900
Sunnmøre	10,6	25 300
Molde	0,8	2 400
Hen	0,7	1 260
Sør-Aukra	3,8	11 400
Romsdal	5,3	15 060

Reker forts.	Mengde tonn	Verdi kr.
Kr.sund	37,1	111 300
Kornstad	5,2	15 600
Stangvik	0,6	1 800
Surnadal	1,8	5 400
Aure	16,5	49 380
Halsa	1,0	3 000
Nordmøre	62,2	186 480
S.-Trøndel.f.	**41,4**	**114 285**
Kvenvær	0,1	300
Fillan	3,0	6 000
Sandstad	1,0	2 000
Heim	0,8	2 585
Frøya-Skeia	4,9	10 885
Roan	3,5	11 200
Jøssund	6,5	19 350
Stjørna	1,8	5 400
Fosen	11,8	35 950
Trondheim (Y.Tr.h.fj.)	24,7	67 450
N.-Trøndel.f.	**7,3**	**18 505**
Levanger	0,3	625
Frosta	1,0	2 500
Skogn	0,1	300
Sparbu	0,1	150
I. Trondh.fj.	1,5	3 575
Otterøy	5,0	12 500
Vikna	0,8	2 430
Namdal	5,8	14 930
Nordland f.	**49,7**	**127 423**
Sandnessj. (S.-Helgel.)	5,5	9 350
Hemnes	0,5	1 500
Meløy	29,1	87 393
N.-Helgel.	29,6	88 893
Narvik	1,6	3 240
Ankenes	1,2	2 400
Steigen-Ofoten	2,8	5 640
Hadsel (Vesterålen)	11,8	23 540
Troms f.	**179,0**	**441 500**
Balsfjord	12,0	24 000
Tromsø	167,0	417 500
Kvaløy-Malangen	179,0	441 500
Krabbe i alt	1000 stk. **14 977,3**	**4 356 034**
Vestfold f.	**2,5**	**2 000**
Nøtterøy	2,5	2 000
Rogaland f.	**590,2**	**239 580**
Sokndal by og herred	15,9	6 455

Tabell IV b. Mengde og verdi av hvert enkelt produkt i de enkelte byer og herreder.

Krabbe forts.	Mengde 1000 stk.	Verdi kr.
Eigersund herred ..	2,4	974
Egersund by	4,8	1 949
Jæren og Dalane	23,1	9 378
Randaberg	2,0	812
Stavanger	275,2	111 691
Hetland....	2,0	812
Mosterøy ..	42,0	17 052
Rennesøy ..	4,0	1 624
Nedstrand..	20,0	8 120
Sjernarøy ..	5,0	2 030
Skjold	3,0	1 218
Tysvær	1,5	609
Bokn	2,0	812
Kvitsøy ...	45,0	18 270
Stangaland	0,2	81
Kopervik ..	5,0	2 030
Avaldsnes	0,2	81
Haugesund	160,0	64 960
N.-Rogaland	567,1	230 202
Hordaland f.	**1 337,9**	**522 810**
Vikebygd ..	30,0	11 400
Sveio	80,0	30 400
Valestrand	50,0	19 000
Moster	6,5	2 275
Bømlo	15,0	5 250
Bremnes ..	250,0	87 500
Stord	630,0	283 500
Fitjar.....	15,0	3 750
Tysnes	10,0	3 000
Fusa	0,2	75
Strandvik ..	0,2	75
Sunnhordl.	1 086,9	446 225
Sund	10,5	3 150
Fjell	20,0	7 000
Askøy	0,5	250
Laksevåg ..	1,0	400
Herdla	10,0	3 100
Manger	23,0	6 900
Hjelme	24,0	7 200
Hordabø ..	15,0	4 500
Sæbø	2,0	600
Lindås	1,0	285
Austrheim..	140,0	42 000
Fedje	4,0	1 200
Nordhordl.	251,0	76 585
Sogn og Fjordane f.	**1 846,7**	**524 868**
Gulen.....	227,8	66 828
Solund	131,0	35 370
Askvoll	830,8	249 240
Sognekysten	1 189,6	351 438
Kinn og Florø	140,7	42 210
Bru	42,4	12 720
Bremanger	80,0	20 000
Selje	115,0	28 750

Krabbe forts.	Mengde 1000 stk	Verdi kr.
Sør-Vågsøy	112,0	28 000
N.-Vågsøy..	95,0	23 750
Davik	72,0	18 000
Fjordane	657,1	173 430
Møre og Romsdal f.	**5 895,0**	**1 601 449**
Ålesund....	804,2	193 711
Vanylven ..	50,0	12 500
Syvde	6,0	1 500
Sande	148,0	44 400
Herøy	470,7	131 796
Vatne	7,0	1 890
Haram	702,0	189 540
Sunnmøre	2 187,9	575 337
Veøy	0,3	81
Fræna	52,0	15 600
Sandøy	1,1	385
Bud	290,0	87 000
Romsdal	343,4	103 066
Kr.sund....	2 132,0	575 640
Grip	2,4	675
Kornstad ..	112,7	35 807
Frei	15,0	4 500
Halsa	3,0	810
Tustna	300,0	90 000
Edøy	264,3	71 366
Brattvær ..	218,0	58 860
Hopen	316,3	85 388
Nordmøre	3 363,7	923 046
S.-Trøndel. f.	**4 534,0**	**1 258 847**
Sør-Frøya	1 747,5	471 826
N.-Frøya ..	1 477,1	398 826
Kvenvær ..	292,0	87 600
Fillan.....	101,0	30 300
Sandstad ..	60,0	18 000
Heim	161,3	42 745
Frøya-Skeia	3 838,9	1 049 297
Ørland	350,0	94 500
Roan	277,8	97 220
Stoksund ..	62,3	16 830
Stjørna	5,0	1 000
Fosen	695,1	209 550
N.-Trøndel.f. (I. Tr.h.fj.)	**21,5**	**5 805**
Leksvik ...	1,5	405
Flatanger .. (Namdal)	20,0	5 400
Nordland f.	**749,5**	**200 675**
Sømna .... (Sør-Helgel.)	747,0	200 000
Træna .... (N.-Helgel.)	2,5	675

	Mengde tonn	Verdi kr.
Makrell i alt	**9 994,4**	**5 907 892**
Østfold fylke	**889,6**	**571 259**
Hvaler	451,4	254 517
Fredrikstad	407,9	298 233
Onsøy	28,7	17 619
Rygge	1,6	890
Vestfold f.	**862,2**	**476 955**
Nøtterøy ..	379,7	209 808
Sandefjord	52,8	29 150
Stavern ...	273,3	151 306
Brunlanes	156,4	86 691
Telemark f.	**836,3**	**482 857**
Kragerø....	432,0	244 531
Langesund	404,3	238 326
Aust-Agd. f.	**2 073,4**	**1 205 788**
Grimstad ..	283,7	172 985
Arendal ...	683,4	398 380
Risør	455,8	254 837
Lillesand ..	276,1	171 778
Dypvåg ...	374,4	207 808
Vest-Agd. f.	**2 753,0**	**1 655 267**
Kr.sand ...	41,6	25 669
Mandal	301,0	180 258
Oddernes ..	463,7	278 138
Randesund	484,8	297 175
Søgne.....	434,8	255 112
S.-Audnedal	230,6	133 520
Mandal	1 956,5	1 169 872
Flekkefjord	179,6	122 186
Farsund ...	262,0	156 281
Austad	154,6	87 775
Hidra.....	200,3	119 153
Lista	796,5	485 395
Rogaland f.	**2 138,5**	**1 293 444**
Sokndal by og herred	88,4	48 983
Egersund by	490,1	290 453
Ogna	7,4	8 105
Jæren og Dalane	585,9	347 541
Stavanger	221,2	158 775
Skudenes ..	6,4	4 766
Kopervik ..	2,7	1 926
Utsira	397,4	219 582
Haugesund	555,7	356 819
Skåre	369,2	204 035
N.-Rogaland	1 552,6	945 903
Bergen	**184,7**	**112 020**
Sogn og Fjordane f.	**0,2**	**242**
Solund .... (Sognekyst.)	0,2	242

Tabell IV b. Mengde og verdi av hvert enkelt produkt i de enkelte byer og herreder.

Makrell forts.	Mengde tonn	Verdi kr.
Møre og Romsdal f.	**93,2**	**50 030**
Vanylven ..	50,0	20 000
Syvde	9,0	3 600
Sande	1,0	800
Ørsta	0,4	400
Sykkylven	2,0	1 600
Sunnmøre	62,4	26 400
Voll	0,5	400
Veøy	0,4	280
Bolsøy	7,4	5 920
Romsdal	8,3	6 600
Kornstad ..	9,0	5 400
Gjemnes ...	4,5	4 500
Øre	4,0	4 000
Straumsnes	1,2	900
Tingvoll ...	0,7	600
Stangvik ..	0,2	140
Åsskard....	0,3	210
Surnadal ..	1,5	750
Aure	0,1	30
Halsa	1,0	500
Nordmøre	22,5	17 030
S.-Trøndel. f.	**162,0**	**59 075**
Agdenes ...	3,8	2 470
Fillan.....	4,0	2 400
Heim	50,0	15 000
Hemne	84,4	31 320
Vinje	10,0	3 000
Frøya-Skeia	152,2	54 190
Ørland	4,5	2 925
Bjugn	2,0	400
Stjørna	3,0	1 350
Fosen	9,5	4 675
Børsa ..... (Y.Tr.h.fj.)	0,3	210
N.-Trøndel.f.	**1,3**	**955**
Leksvik ...	0,5	250
Sparbu	0,2	105
I. Trondh.fj.	0,7	355
Namsos ... (Namdal)	0,6	600
Pir i alt	**3 029,0**	**1 762 677**
Oslo	**294,2**	**291 183**
Vestfold f.	**4,8**	**2 231**
Stavern ...	1,7	778
Brunlanes	3,1	1 453
Telemark f.	**145,6**	**65 804**
Kragerø....	39,6	17 852
Langesund	106,0	47 952

Pir forts.	Mengde tonn	Verdi kr.
Aust-Agd. f.	**102,6**	**46 885**
Grimstad ..	25,8	11 617
Arendal ...	37,8	17 715
Risør	20,3	9 162
Lillesand ..	16,8	7 552
Dypvåg ...	1,9	839
Vest-Agd. f.	**62,1**	**27 476**
Kr.sand ...	3,1	1 359
Mandal	2,2	969
Randesund	1,9	846
Søgne.....	10,3	4 658
S.-Audnedal	10,6	4 781
Mandal	28,1	12 613
Flekkefjord	16,8	7 569
Farsund ...	17,2	7 294
Lista	34,0	14 863
Rogaland f.	**1 396,5**	**637 309**
Egersund by	10,7	4 826
Ogna	24,5	22 938
Jæren og Dalane ..	35,2	27 764
Stavanger	867,6	391 450
Skudenes ..	0,2	72
Haugesund	493,5	218 023
N.-Rogaland	1 361,3	609 545
Hordaland f.	**18,3**	**9 172**
Eidfjord ..	2,4	1 193
Ulvik.....	6,1	3 070
Kvam	7,7	3 844
Hardanger	16,2	8 107
Stord ..... (Sunnh.l.)	2,1	1 065
Bergen	**490,2**	**496 325**
Sogn og Fjordane f.	**3,9**	**1 860**
Solund .... (Sognekyst.)	2,5	1 230
Sør-Vågsøy (Fjordane)	1,4	630
Møre og Romsdal f.	**459,6**	**179 082**
Hareid	0,3	120
Ørsta	0,3	210
Volda.....	2,2	1 320
Dalsfjord ..	20,0	11 000
Sykkylven	2,0	1 000
Ørskog	25,0	15 000
Sunnmøre	49,8	28 650
Molde	99,0	39 600
Tresfjord ..	1,0	400
Voll	2,0	1 200
Eid.....	4,0	2 400

Pir forts.	Mengde tonn	Verdi kr.
Hen	3,6	1 692
Veøy	0,2	140
Romsdal	109,8	45 432
Kr.sund.... (Nordmøre)	300,0	105 000
S.-Trøndel.f.	**50,8**	**4 860**
Fillan..... (Frøya-Skeia)	0,2	60
Stjørna .... (Fosen)	50,0	4 500
Strinda	0,1	50
Malvik	0,5	250
Y.Trondh.fj.	0,6	300
N.-Trøndel.f.	**0,4**	**490**
Steinkjer .. (I.Tr.h.fj.)	0,4	490
Makrell-størje i alt	**368,0**	**443 068**
Østfold fylke	**46,2**	**57 535**
Berg	3,1	3 935
Fredrikstad	32,1	40 100
Onsøy	10,0	12 500
Rygge	1,0	1 000
Buskerud f.	**0,4**	**500**
Røyken ...	0,4	500
Vestfold f.	**49,0**	**60 897**
Nøtterøy ..	6,0	7 500
Tjøme	35,4	44 284
Sandefjord	0,1	63
Stavern ...	0,1	150
Brunlanes	7,4	8 900
Telemark f.	**24,4**	**29 200**
Kragerø....	12,4	14 800
Langesund	12,0	14 400
Aust-Agd. f.	**4,4**	**5 300**
Arendal ...	0,2	300
Risør	4,2	5 000
Vest-Agd. f.	**1,8**	**2 170**
Mandal	0,2	290
Oddernes ..	0,4	420
Mandal	0,6	710
Flekkefjord	1,1	1 300
Farsund ...	0,1	160
Lista	1,2	1 460
Rogaland f.	**23,4**	**28 889**
Eigersund h.	0,1	134
Egersund by	2,2	2 806
Ogna	0,2	256
Jæren og Dalane ..	2,5	3 196

Tabell IV b. Mengde og verdi av hvert enkelt produkt i de enkelte byer og herreder.

Makrellstørje forts.	Mengde tonn	Verdi kr.
Stavanger	3,0	3 300
Haugesund	17,9	22 393
N.-Rogaland	20,9	25 693
Hordaland f.	**3,7**	**4 382**
Os (Sunnhordl.)	1,1	1 375
Sund	1,8	2 250
Lindås	0,6	600
Fedje	0,2	157
Nordhordl.	2,6	3 007
Sogn og Fjordane f.	**4,9**	**4 968**
Vik (Sognefj.)	2,5	2 500
Kinn og Florø	2,0	2 000
Gloppen	0,4	468
Fjordane	2,4	2 468
Møre og Romsdal f.	**19,7**	**24 363**
Herøy (Sunnmøre)	3,6	4 500
Veøy (Romsdal)	1,2	1 500
Grip	0,7	875
Straumsnes	8,0	10 000
Tustna	4,0	4 800
Hopen	2,2	2 688
Nordmøre	14,9	18 363
S.-Trøndel. f.	**25,7**	**31 082**
Agdenes	1,5	1 800
Heim	4,8	5 818
Hemne	2,3	2 845
Snillfjord	0,5	630
Frøya-Skeia	9,1	11 093
Ørland	7,1	8 520
Stoksund	0,5	669
Stjørna	9,0	10 800
Fosen	16,6	19 989
N.-Trøndel.f.	**3,2**	**3 880**
Kolvereid (Namdal)	3,2	3 880
Nordland f.	**152,6**	**180 513**
Sømna	61,7	73 987
Brønnøy	2,5	2 924
Brønnøys.	1,6	1 920
Alstahaug	2,6	3 068
S.-Helgeland	68,4	81 899
Lurøy	47,0	55 460
Træna	10,8	12 744
Meløy	5,4	6 320
N.-Helgel.	63,2	74 524

Makrellstørje forts.	Mengde tonn	Verdi kr.
Bodø	0,5	637
Bodin	9,8	10 934
Salten-Folla	10,3	11 571
Leiranger (Steigen-Ofoten)	10,7	12 519
Troms f.	**8,6**	**9 389**
Bjarkøy (Vågsfj.-Senja)	2,0	2 360
Tromsø (Kvaløy-Malangen)	6,6	7 029
Horngjel i alt	**34,2**	**15 636**
Østfold f.	**5,8**	**4 880**
Skjeberg	1,0	700
Moss	2,5	2 000
Onsøy	0,6	480
Råde	0,5	500
Rygge	1,2	1 200
Akershus f.	**0,4**	**400**
Son	0,4	400
Buskerud f.	**0,6**	**600**
Røyken	0,6	600
Vestfold f.	**10,0**	**6 106**
Tønsberg	2,3	1 141
Sande	1,0	900
Våle	0,5	400
Stokke	0,3	315
Nøtterøy	1,5	1 200
Sandefjord	4,1	2 050
Brunlanes	0,3	100
Telemark f.	**2,7**	**720**
Kragerø	0,4	120
Langesund	2,3	600
Vest-Agd. f.	**14,7**	**2 930**
Kr.sand	0,1	30
Mandal	13,1	2 400
Mandal	13,2	2 430
Flekkefjord (Lista)	1,5	500
Kveite i alt	**5 208,6**	**10839 498**
Østfold fylke	**0,4**	**940**
Onsøy	0,4	940
Vestfold f.	**0,1**	**220**
Stavern	0,1	220

Kveite forts.	Mengde tonn	Verdi kr.
Telemark f.	**1,0**	**2 220**
Kragerø	0,2	420
Langesund	0,8	1 800
Aust-Agd. f.	**0,1**	**310**
Risør	0,1	310
Vest-Agd. f.	**22,4**	**48 470**
Kr.sand	1,1	2 400
Mandal	0,2	360
Oddernes	0,4	800
Søgne	0,1	240
Spangereid	0,7	1 420
Mandal	2,5	5 220
Flekkefjord	18,4	40 000
Farsund	1,2	2 500
Hidra	0,3	750
Lista	19,9	43 250
Rogaland f.	**23,5**	**50 570**
Sokndal by og herred	2,7	5 902
Eigersund h.	0,2	512
Egersund by	2,9	6 216
Ogna	0,2	454
Jæren og Dalane	6,0	13 084
Sola	2,5	5 461
Stavanger	5,0	10 500
Kvitsøy	0,2	360
Skudenesh.	0,2	442
Åkra	0,2	376
Stangaland	0,1	225
Kopervik	0,3	654
Utsira	0,4	742
Haugesund	8,6	18 726
N.-Rogaland	17,5	37 486
Hordaland f.	**15,4**	**26 208**
Varaldsøy	0,2	300
Kvinnherad	0,2	300
Hardanger	0,4	600
Skånevik	0,1	200
Fjelberg	0,1	150
Bømlo	3,0	3 300
Bremnes	2,5	2 750
Stord	0,5	1 125
Fitjar	0,2	400
Os	1,1	2 475
Austevoll	1,0	2 000
Sunnhordl.	8,5	12 400
Sund	0,6	1 240
Fjell	1,0	2 250
Herdla	0,2	447
Hjelme	0,7	1 400
Austrheim	0,3	594
Fedje	3,7	7 277
Nordhordl.	6,5	13 208

Tabell IV b. Mengde og verdi av hvert enkelt produkt i de enkelte byer og herreder.

Kveite forts.	Mengde tonn	Verdi kr.
Sogn og Fjordane f.	**95,5**	**191 172**
Sogndal	0,2	480
Aurland	0,1	100
Vik	0,4	875
Kyrkjebø	0,3	720
Sognefjord.	1,0	2 175
Gulen	0,2	381
Solund	3,7	8 796
Hyllestad	1,3	2 500
Askvoll	6,2	11 160
Sognekysten	11,4	22 837
Kinn og Florø	4,2	8 400
Bru	0,3	500
Bremanger	7,0	14 000
Selje	0,6	1 200
Sør-Vågsøy	70,0	140 000
N.-Vågsøy	0,8	1 600
Eid	0,2	460
Fjordane	83,1	166 160
Møre og Romsdal f.	**1 123,2**	**2 288 679**
Ålesund	750,6	**1 534 041**
Sande	9,0	13 050
Herøy	23,5	50 995
Hareid	0,4	800
Volda	0,1	240
Ørskog	0,6	1 440
Skodje	0,5	1 200
Vigra	0,2	360
Vatne	0,5	1 100
Haram	11,3	22 520
Sunnmøre	796,7	1 625 746
Molde	3,5	7 421
Tresfjord	0,1	120
Vestnes	0,3	720
Voll	0,2	300
Eid	0,2	400
Veøy	0,1	180
Eresfjord og Vistdal	0,1	200
Nesset	0,1	200
Bolsøy	0,1	100
Fræna	5,3	10 502
Sør-Aukra	30,7	63 013
Sandøy	34,1	68 597
Hustad	15,1	30 142
Bud	26,1	52 258
Romsdal	116,0	234 153
Kr.sund	171,8	352 099
Grip	0,9	1 800
Bremsnes	15,3	30 906
Kornstad	12,4	23 877
Tingvoll	0,1	200
Aure	0,4	798
Tustna	0,6	1 200
Edøy	1,3	2 600

Kveite forts.	Mengde tonn	Verdi kr.
Brattvær	3,3	6 600
Hopen	4,4	8 700
Nordmøre	210,5	428 780
S.-Trøndel.f.	**70,2**	**143 284**
Agdenes	0,3	600
Sør-Frøya	2,0	4 100
Nord-Frøya	12,1	23 595
Hitra	0,8	1 297
Kvenvær	0,3	654
Fillan	0,3	600
Sandstad	0,5	1 000
Heim	1,9	3 775
Hemne	0,2	323
Frøya-Skeia	18,4	35 944
Ørland	2,1	4 200
Osen	1,1	2 220
Roan	2,1	4 160
Stoksund	31,7	63 306
Åfjord	0,1	180
Jøssund	0,8	1 700
Stjørna	1,0	2 000
Fosen	38,9	77 766
Rissa	0,5	1 175
Stadsbygd	0,3	600
Trondheim	11,0	25 555
Børsa	0,1	204
Y.Trondh.fj.	11,9	27 534
Uoppgitt herredsvis S.-Trøndelag	1,0	2 040
N.-Trøndel.f.	**50,1**	**105 283**
Levanger by	1,5	3 607
Leksvik	0,4	1 000
Skogn	0,1	179
I. Trondh.fj.	2,0	4 786
Fosnes	2,0	4 680
Otterøy	2,0	4 680
Flatanger	10,4	21 297
Nærøy	1,1	2 312
Vikna	20,4	43 441
Leka	5,5	11 000
Gravvik	3,2	5 823
Kolvereid	3,5	7 264
Namdal	48,1	100 497
Nordland f.	**1 003,5**	**2 078 291**
Bindal	13,6	28 539
Sømna	6,1	12 200
Brønnøy	6,4	12 808
Brønnøys.	8,9	20 831
Vega	33,0	72 507
Velfjord	1,0	1 500
Vevelstad	18,9	43 825
Tjøtta	6,8	15 871
Mosjøen	0,5	1 044
Vefsn	0,2	371

Kveite forts.	Mengde tonn	Verdi kr.
Drevja	0,1	174
Alstahaug	13,0	22 750
Sandnessj.	3,0	4 500
Leirfjord	1,6	2 400
Herøy	21,0	42 250
Nordvik	0,6	726
S.-Helgeland	134,7	282 296
Dønnes	19,9	44 028
Nesna	3,6	8 305
Hemnes	2,0	4 400
Sør-Rana	0,7	1 540
Lurøy	14,0	28 700
Træna	16,5	36 300
Rødøy	30,5	57 950
Meløy	24,5	49 048
N.-Helgel.	111,7	230 271
Bodø	52,1	117 216
Gildeskål	24,5	49 791
Bodin	29,5	61 914
Skjerstad	2,8	6 325
Fauske	3,7	8 602
Sørfold	70,5	158 625
Nordfold	3,3	7 492
Kjerringøy	10,5	23 625
Salten-Folla	196,9	433 590
Narvik	1,2	2 760
Leiranger	35,0	70 000
Hamarøy	27,5	56 732
Tysfjord	45,0	91 800
Ankenes	0,3	675
Evenes	2,0	4 600
Ballangen	1,5	3 450
Lødingen	2,0	4 400
Tjeldsund	0,2	440
Steigen-Ofoten	114,7	234 857
Svolvær	2,1	4 722
Vågan	65,0	136 393
Gimsøy	0,8	1 257
Borge	4,4	8 800
Buksnes	0,6	1 000
Flakstad	23,1	44 451
Moskenes	44,5	81 044
Værøy	28,4	41 615
Røst	19,6	24 726
Lofoten	188,5	344 008
Hadsel	51,1	112 217
Øksnes	25,4	53 396
Langenes	57,8	121 470
Sortland	1,0	2 300
Dverberg	7,3	13 104
Bjørnskinn	1,0	1 900
Andenes	113,4	248 882
Vesterålen	257,0	553 269
Troms fylke	**704,9**	**1 519 492**
Harstad	2,9	6 668
Kvæfjord	1,8	3 123

Tabell IV b. Mengde og verdi av hvert enkelt produkt i de enkelte byer og herreder.

Kveite forts.	Mengde tonn	Verdi kr.
Trondenes	12,0	27 600
Bjarkøy	148,9	334 919
Ibestad	5,7	12 720
Dyrøy	3,8	8 714
Sørreisa	1,0	2 300
Tranøy	2,5	5 750
Berg	42,9	94 769
Torsken	116,1	256 674
Vågsfjord-Senja	337,6	753 237
Hillesøy	41,2	91 045
Tromsøys.	70,4	140 746
Tromsø	148,6	297 572
Kvaløy-Malangen	260,2	529 363
Lyngen	0,7	1 556
Karlsøy	30,3	67 023
Helgøy	7,8	17 331
Skjervøy	39,6	87 551
Kvænangen	28,7	63 431
Lyngen-Kvænangen	107,1	236 892
Finnmark f.	**2 098,3**	**4 384 359**
Talvik	157,6	352 204
Loppa-Øksfjord	88,8	194 915
Hasvik	72,3	151 195
Alta-Hasvik	318,7	698 314
Hammerfest	81,3	164 648
Sørøysund	75,1	150 959
Kvalsund	11,5	23 361
Måsøy	187,9	414 099
Sørøysund-Måsøy	355,8	753 067
Kjelvik	205,4	438 193
Kistrand	15,4	29 595
Lebesby og Kjøllefj.	84,9	161 613
Porsanger-Laksefj.	305,7	629 401
Gamvik	110,0	229 906
Berlevåg	84,6	184 449
Tana	1,0	2 000
Tana	195,6	416 355
Vardø by	222,1	431 394
Vardø herr.	280,9	561 736
Vardø	503,0	993 130
Nesseby	4,2	9 500
Vadsø	101,3	219 301
N.-Varanger	12,3	26 527
S.-Varanger	66,4	147 128
Varanger	184,2	402 456
Uoppgitt herredsvis Finnmark	235,3	491 636

Blåkveite	Mengde tonn	Verdi kr.
i alt	**1 876,6**	**770 326**
S.-Trøndelag	**0,2**	**234**
Hitra (Frøya-Skeia)	0,2	234
Nordland f.	**1 864,9**	**765 167**
Nesna (N.-Helgel.)	0,1	40
Vågan (Lofoten)	0,5	225
Hadsel	56,7	30 618
Bø	13,6	5 578
Øksnes	244,7	94 547
Langenes	1 096,3	432 315
Dverberg	1,2	545
Andenes	401,4	180 620
Vesterålen	1 813,9	744 223
Uoppgitt herredsvis Nordland	50,4	20 679
Troms fylke	**4,6**	**2 049**
Dyrøy	1,0	450
Tranøy	0,5	225
Berg	1,0	436
Torsken	2,1	938
Vågsfjord-Senja	4,6	2 049
Finnmarks f.	**6,9**	**2 876**
Uoppgitt herredsvis Finnmark	6,9	2 876
Gullflyndre i alt	**1 263,5**	**1 518 827**
Oslo	**6,1**	**7 881**
Østfold f.	**9,8**	**15 363**
Berg	1,9	2 683
Skjeberg	1,6	2 560
Borge	0,3	480
Fredrikstad	2,1	3 400
Moss	0,8	1 280
Onsøy	2,0	3 200
Råde	0,7	1 120
Rygge	0,4	640
Akershus f.	**0,2**	**272**
Nordstrand	0,1	80
Asker	0,1	192
Buskerud f.	**7,1**	**10 735**
Røyken	1,0	1 600
Hurum	6,1	9 135

Gullflyndre forts.	Mengde tonn	Verdi kr.
Vestfold f.	**22,8**	**34 803**
Tønsberg	4,7	7 403
Horten	0,6	900
Holmestr.	7,0	10 500
Strømm	0,4	640
Sande	1,0	1 250
Stokke	0,3	510
Sem	0,4	600
Nøtterøy	1,0	1 600
Tjøme	5,0	8 000
Sandefjord	2,1	3 045
Stavern	0,2	210
Brunlanes	0,1	145
Telemark f.	**2,0**	**2 665**
Kragerø	1,0	1 315
Langesund	1,0	1 350
Aust-Agd. f.	**0,7**	**994**
Grimstad	0,1	135
Arendal	0,2	276
Risør	0,2	263
Dypvåg	0,2	320
Vest-Agd. f.	**3,5**	**4 555**
Kr.sand	0,3	328
Mandal	0,2	212
Søgne	0,1	133
Spangereid	0,1	172
Mandal	0,7	845
Flekkefjord	1,5	1 946
Farsund	1,2	1 580
Hidra	0,1	184
Lista	2,8	3 710
Rogaland f.	**59,2**	**82 528**
Eigersund h.	3,2	4 562
Egersund by	12,2	17 631
Ogna	3,7	5 358
Jæren og Dalane	19,1	27 551
Sola	14,5	18 850
Stavanger	20,0	28 000
Rennesøy	0,1	90
Skudenesh.	0,8	1 222
Skudenes	3,3	4 763
Kopervik	0,4	572
Haugesund	1,0	1 480
N.-Rogaland	40,1	54 977
Hordaland f.	**4,8**	**6 504**
Strandvik (Sunnhordl.)	0,1	50
Sund	0,2	252
Fjell	2,0	2 400
Herdla	0,5	895
Hjelme	0,6	900
Hordabø	0,5	750
Sæbø	0,2	225

Tabell IV b. Mengde og verdi av hvert enkelt produkt i de enkelte byer og herreder.

Gullflyndre forts.	Mengde tonn	Verdi kr.
Austrheim..	0,2	306
Fedje	0,5	726
Nordhordl.	4,7	6 454
Sogn og Fjordane f.	**17,3**	**24 970**
Sogndal ...	0,1	100
Vik.....	0,1	100
Sognefjord.	0,2	200
Solund	2,3	3 591
Hyllestad ..	0,4	560
Askvoll	2,2	3 300
Sognekysten	4,9	7 451
Kinn og Florø	4,7	7 050
Bru	0,7	1 080
Bremanger	1,5	2 025
Selje	0,5	675
Sør-Vågsøy	3,5	4 725
N.-Vågsøy..	1,2	1 620
Eid.....	0,1	144
Fjordane	12,2	17 319
Møre og Romsdal f.	**51,8**	**64 706**
Ålesund....	2,9	3 631
Sande	2,0	2 400
Herøy	6,5	8 125
Volda.....	0,1	130
Vigra	0,6	775
Haram	2,3	2 724
Sunnmøre	14,4	17 785
Molde	0,2	195
Tresfjord ..	0,1	145
Vestnes	0,2	290
Bolsøy	0,7	813
Sør-Aukra	0,6	800
Sandøy	11,3	14 427
Hustad	1,1	1 374
Bud	0,8	1 000
Romsdal	15,0	19 044
Kr.sund....	14,1	17 613
Bremsnes ..	0,1	86
Kornstad ..	1,2	1 500
Surnadal ..	0,1	120
Aure	0,8	1 045
Tustna	1,0	1 200
Edøy	1,5	1 813
Brattvær ..	1,5	1 875
Hopen	2,1	2 625
Nordmøre	22,4	27 877
S.-Trøndel. f.	**35,5**	**44 177**
Agdenes ...	1,1	1 353
Sør-Frøya	0,7	868
N.-Frøya ..	8,3	10 185
Hitra	1,0	1 291
Fillan.....	0,6	744
Sandstad ..	0,4	496
Heim	0,6	721

Gullflyndre forts.	Mengde tonn	Verdi kr.
Hemne	0,2	205
Snillfjord ..	0,3	366
Vinje	0,2	244
Frøya-Skeia	13,4	16 473
Ørland	4,1	5 043
Osen	0,6	776
Roan	1,7	2 140
Stoksund ..	2,2	2 758
Åfjord	0,2	195
Jøssund ...	4,3	5 379
Nes	0,5	620
Bjugn	0,5	900
Stjørna	3,0	3 720
Fosen	17,1	21 531
Rissa	0,4	496
Stadsbygd..	0,1	134
Trondheim	4,5	5 543
Y.Trondh.fj.	5,0	6 173
N.-Trøndel.f.	**26,6**	**32 699**
Levanger ..	0,8	992
Leksvik ...	0,1	122
Frosta	0,2	288
Frol	0,1	75
Verdal	1,1	1 364
Inderøy ...	0,6	694
Røra	0,1	100
Sandvollan	0,4	504
Sparbu	0,2	250
Steinkjer ..	0,2	248
I. Trondh.fj.	3,8	4 637
Flatanger ..	2,5	3 127
Nærøy	1,7	2 124
Vikna	14,1	17 290
Leka	1,9	2 338
Gravvik....	0,5	625
Kolvereid ..	2,1	2 558
Namdal	22,8	28 062
Nordland f.	**349,8**	**414 384**
Bindal	1,7	2 090
Sømna	4,8	5 819
Brønnøy ..	3,5	4 305
Brønnøys.	3,1	3 781
Vega	4,1	4 888
Tjøtta	1,5	1 738
Alstahaug	1,1	1 298
Sandnessj...	1,5	1 800
Leirfjord ..	0,4	424
Herøy	6,8	8 240
Nordvik ...	1,3	1 522
S.-Helgeland	29,8	35 905
Dønnes	2,2	2 569
Nesna	0,2	266
Lurøy	6,8	8 160
Træna	8,7	10 527
Rødøy	4,1	4 908
Meløy	11,4	13 763
N-Helgeland	33,4	40 193

Gullflyndre forts.	Mengde tonn	Verdi kr.
Bodø	5,4	6 348
Gildeskål ..	4,2	5 021
Bodin	3,7	4 403
Fauske	0,1	156
Nordfold ..	0,1	62
Kjerringøy	2,9	3 451
Salten-Folla	16,4	19 441
Leiranger ..	12,0	14 000
Hamarøy ..	0,9	1 080
Tysfjord ...	0,6	720
Evenes	0,4	480
Ballangen ..	0,8	960
Lødingen ..	0,5	600
Tjeldsund ..	0,1	120
Steigen-Ofoten ..	15,3	17 960
Svolvær ...	1,6	1 860
Vågan	13,7	16 018
Gimsøy	15,0	17 573
Borge.....	1,5	1 800
Buksnes ...	0,8	960
Flakstad ..	41,7	49 696
Moskenes ..	16,8	19 984
Værøy	31,6	36 954
Røst	20,2	23 651
Lofoten	142,9	168,496
Hadsel	13,6	15 912
Bø	4,4	5 185
Øksnes	2,9	3 404
Langenes ..	19,3	22 770
Sortland ..	4,0	4 680
Dverberg ..	8,9	10 590
Bjørnskinn	15,0	17 850
Andenes ...	1,3	1 534
Vesterålen	69,4	81 925
Uoppgitt herredsvis Nordland ..	42,6	50 464
Troms fylke	**126,4**	**148 215**
Harstad....	3,5	4 095
Kvæfjord ..	13,7	15 988
Trondenes	0,7	819
Bjarkøy....	11,5	13 440
Ibestad	2,2	2 556
Tranøy	2,5	2 950
Berg	5,6	6 603
Torsken ...	10,9	12 707
Vågsfjord-Senja	50,6	59 158
Hillesøy....	14,9	17 549
Lenvik	0,1	118
Målselv	0,2	236
Balsfjord ..	0,2	236
Tromsøys.	6,0	6 960
Tromsø	20,2	23 634
Kvaløy Malangen	41,6	48 733

Tabell IV b. Mengde og verdi av hvert enkelt produkt i de enkelte byer og herreder.

Gullflyndre forts.	Mengde tonn	Verdi kr.
Lyngen	3,7	4 366
Karlsøy ...	17,6	20 782
Skjervøy ..	12,1	14 247
Kvænangen	0,8	929
Lyngen-Kvænangen	34,2	40 324
Finnmark f.	**539,9**	**623 376**
Talvik	1,0	1 164
Loppa-Øksf.	13,9	16 149
Hasvik	72,0	83 050
Alta-Hasvik	86,9	100 363
Hammerfest	50,6	58 201
Sørøysund..	7,5	8 721
Kvalsund ..	1,8	2 116
Måsøy	11,6	13 401
Sørøysund-Måsøy	71,5	82 439
Kjelvik	39,0	45 384
Kistrand ..	35,7	41 395
Lebesby og Kjøllefj.	31,9	36 786
Porsanger-Laksefj.	106,6	123 565
Gamvik ...	46,9	54 005
Berlevåg ..	47,9	55 194
Tana	9,0	10 440
Tana	103,8	119 639
Vardø by ..	21,2	24 340
Vardø herr.	13,0	14 967
Vardø	34,2	39 307
Nesseby....	26,1	30 156
Vadsø	39,0	44 910
N.-Varanger	24,8	28 707
S.-Varanger	17,8	20 576
Varanger	107,7	124 349
Uopggitt herredsvis Finnmark ..	29,2	33 714
Mareflyndre i alt ...	**214,7**	**227 761**
Østfold f. ..	**29,7**	**37 995**
Fredrikstad	26,4	33 000
Moss	0,6	960
Onsøy	2,4	3 600
Rygge	0,3	435
Akershus f.	**0,5**	**750**
Drøbak	0,3	450
Bærum	0,1	150
Asker	0,1	150
Buskerud f.	**5,0**	**7 500**
Hurum	5,0	7 500

Mareflyndre forts.	Mengde tonn	Verdi kr.
Vestfold f.	**12,6**	**14 335**
Horten	0,2	300
Våle	0,1	160
Sem	0,2	300
Nøtterøy ..	1,5	2 400
Tjøme	5,8	6 922
Sandefjord	2,0	2 100
Stavern ...	1,4	1 184
Brunlanes	1,4	969
Telemark f.	**95,9**	**52 628**
Kragerø....	2,9	1 813
Langesund	57,0	50 815
Aust-Agd. f.	**5,4**	**3 990**
Grimstad ..	0,2	82
Arendal ...	0,4	197
Risør	4,0	3 439
Dypvåg ..	0,8	272
Vest-Agd. f.	**4,3**	**3 889**
Kr.sand ...	1,1	1 289
Søgne.....	0,2	147
Mandal	1,3	1 436
Flekkefjord	2,5	2 085
Farsund ...	0,1	95
Hidra.....	0,4	273
Lista	3,0	2 453
Rogaland f.	**18,9**	**23 396**
Eigersund h.	1,1	560
Egersund by	0,1	38
Ogna	1,5	756
Jæren og Dalane	2,7	1 354
Sola	1,1	990
Stavanger	15,0	21 000
Haugesund	0,1	52
N.-Rogaland	16,2	22 042
Hordaland f.	**3,2**	**3 268**
Askøy	1,0	1 000
Herdla	0,6	812
Hjelme	0,7	560
Hordabø ..	0,4	320
Austrheim..	0,4	444
Fedje	0,1	132
Nordhordl.	3,2	3 268
Sogn og Fjordane f.	**1,1**	**1 150**
Sogndal ... (Sognefj.)	0,1	50
Kinn og Florø .... (Fjordane)	1,0	1 100

Mareflyndre forts.	Mengde tonn	Verdi kr.
Møre og Romsdal f.	**16,2**	**15 257**
Molde	0,4	516
Sandøy	2,2	2 173
Romsdal	2,6	2 689
Kr.sund....	6,1	5 490
Edøy	1,2	1 140
Brattvær ..	1,2	1 093
Hopen	5,1	4 845
Nordmøre	13,6	12 568
S.-Trøndel. f.	**4,4**	**4 867**
Fillan.....	0,1	124
Heim	1,3	1 250
Frøya-Skeia	1,4	1 374
Jøssund ...	0,1	70
Stjørna	0,2	100
Fosen	0,3	170
Trondheim (Y.Tr.h.fj.)	2,7	3 323
N.-Trøndel.f.	**3,1**	**3 140**
Frosta	0,1	140
Verdal	3,0	3 000
I. Trondh.fj.	3,1	3 140
Nordland f.	**31,5**	**36 855**
Brønnøy ..	0,7	643
Sandnessj...	1,0	1 200
S.-Helgel.	1,7	1 843
Meløy ..... (N.-Helgel.)	1,3	1 170
Gildeskål .. (Salten-Folla)	0,6	724
Gimsøy .... (Lofoten)	0,5	648
Hadsel	2,3	2 645
Bø	0,1	59
Dverberg ..	8,8	10 500
Bjørnskinn	15,0	17 850
Andenes ..	1,2	1 416
Vesterålen	27,4	32 470
Troms fylke	**18,9**	**18 741**
Berg	0,3	293
Torsken ...	1,2	1 121
Vågsfjord-Senja	1,5	1 414
Lenvik	1,0	1 180
Tromsøys.	5,1	5 874
Tromsø	11,1	9 990
Kvaløy-Malangen	17,2	17 044
Helgøy .... (Lyngen-Kvænangen)	0,2	283

Tabell IV b. Mengde og verdi av hvert enkelt produkt i de enkelte byer og herreder.

	Mengde tonn	Verdi kr.
Annen flynde i alt	**11,1**	**7 758**
Akershus f.	**1,4**	**1 330**
Vestby	0,1	50
Son	0,6	540
Bærum	0,2	240
Asker	0,5	500
Vestfold f.	**4,1**	**2 128**
Tønsberg	3,9	1 973
Stavern	0,1	86
Brunlanes	0,1	69
Telemark f.	**0,8**	**557**
Kragerø	0,4	222
Langesund	0,4	335
Aust-Agd. f.	**1,1**	**575**
Grimstad	0,1	54
Arendal	0,3	145
Risør	0,2	198
Dypvåg	0,5	178
Vest-Agd. f.	**3,7**	**3 168**
Kr.sand	0,2	203
Mandal	0,1	98
Mandal	0,3	301
Flekkefjord	2,5	2 069
Farsund	0,6	575
Hidra	0,3	223
Lista	3,4	2 867
Piggvar i alt	**12,9**	**16 342**
Østfold fylke	**0,4**	**554**
Berg	0,1	128
Onsøy	0,2	300
Rygge	0,1	96
Akershus f.	**1,1**	**1 494**
Drøbak	0,1	80
Son	0,1	94
Nordstr.	0,1	160
Bærum	0,4	600
Asker	0,4	560
Buskerud f.	**0,8**	**1 280**
Røyken	0,8	1 280
Vestfold f.	**0,2**	**310**
Horten	0,1	150
Våle	0,1	160
Rogaland f.	**9,6**	**12 022**
Sokndal by og herred	0,2	298
Eigersund h.	0,7	1 050
Ogna	0,2	276
Jæren og Dalane	1,1	1 624

Piggvar forts.	Mengde tonn	Verdi kr.
Sola	5,4	7 020
Stavanger	3,0	3 300
Åkra	0,1	78
N.-Rogaland	8,5	10 398
Møre og Romsdal f.	**0,3**	**238**
Sør-Aukra (Romsdal)	0,3	238
S.-Trøndel. f.	**0,2**	189
Jøssund (Fosen)	0,2	189
Nordland f.	**0,3**	**285**
Sømna (Sør-Helgel.)	0,3	285
Slettvar i alt	**2,2**	**2 500**
Østfold fylke	**0,2**	**300**
Onsøy	0,2	300
Rogaland f.	**2,0**	**2 200**
Stavanger (N.Rogal.)	2,0	2 200
Uer i alt	**3 471,0**	**2 334 468**
Vest-Agd. f.	**1,8**	**1 070**
Flekkefjord	1,1	650
Farsund	0,1	60
Austad	0,1	60
Hidra	0,5	300
Lista	1,8	1 070
Rogaland f.	**13,7**	**7 181**
Eigersund	1,9	1 306
Egersund	5,0	3 383
Ogna	1,7	1 162
Jæren og Dalane	8,6	5 851
Stavanger	5,0	1 250
Kvitsøy	0,1	80
N.-Rogaland	5,1	1 330
Hordaland f.	**2,7**	**1 905**
Bremnes (Sunnhordl.)	1,5	900
Sund	0,2	105
Fedje	1,0	900
Nordhordl.	1,2	1 005
Bergen	**11,5**	**9 100**

Uer forts.	Mengde tonn	Verdi kr.
Sogn og Fjordane f.	**0,5**	**240**
Solund	0,3	165
Askvoll	0,2	75
Sognekysten	0,5	240
Møre og Romsdal f.	**65,2**	**42 729**
Dalsfjord (Sunnmøre)	0,1	30
Voll	2,0	1 600
Eid	1,0	800
Nesset	0,1	60
Sør-Aukra	1,1	990
Sandøy	2,0	1 742
Romsdal	6,2	5 192
Kr.sund	55,8	34 890
Bremsnes	1,3	1 023
Kornstad	0,3	240
Straumsnes	0,2	180
Aure	0,1	80
Hopen	1,2	1 094
Nordmøre	58,9	37 507
S.-Trøndel. f.	**32,0**	**25 519**
Agdenes	0,8	585
Sør-Frøya	4,0	3 200
Nord-Frøya	7,4	5 920
Kvenvær	2,1	1 743
Fillan	0,4	320
Sandstad	0,1	80
Heim	0,2	148
Hemne	0,2	191
Snillfjord	0,4	312
Frøya-Skeia	15,6	12 499
Ørland	0,8	647
Osen	0,8	648
Roan	8,0	6 400
Stoksund	4,1	3 261
Åfjord	0,1	75
Nes	0,3	255
Stjørna	1,2	840
Fosen	15,3	12 126
Stadsbygd	0,3	240
Trondheim	0,7	578
Børsa	0,1	76
Y.Trondh.fj.	1,1	894
N.-Trøndel.f.	**48,8**	**35 806**
Namsos	0,6	425
Klinga	0,2	120
Fosnes	2,0	1 600
Otterøy	1,0	800
Flatanger	8,9	6 879
Nærøy	0,1	81
Vikna	18,4	13 398
Leka	6,9	5 100
Gravvik	4,6	3 125
Kolvereid	6,1	4 278
Namdal	48,8	35 806

Tabell IV b. Mengde og verdi av hvert enkelt produkt i de enkelte byer og herreder.

Uer forts.	Mengde tonn	Verdi kr.
Nordland f.	**2 030,3**	**1 378 273**
Vega	1,1	807
Alstahaug	18,2	9 828
Sandnessj.	1,3	871
Leirfjord	0,9	603
Herøy	169,1	122 480
Nordvik	0,6	469
Sør-Helgel.	191,2	135 058
Dønnes	29,6	20 571
Nesna	0,5	362
Hemnes	0,2	134
Sør-Rana	0,5	335
Lurøy	86,0	61 580
Træna	73,0	53 290
Rødøy	57,7	40 355
Meløy	82,8	57 980
N.-Helgel.	330,3	234 607
Bodø	26,5	18 553
Gildeskål	167,9	121 711
Bodin	34,8	24 543
Skjerstad	1,0	820
Sørfold	9,3	6 696
Nordfold	2,0	1 372
Salten-Folla	241,5	173 695
Narvik	8,4	5 428
Leiranger	1,1	740
Hamarøy	2,8	1 788
Tysfjord	2,5	1 625
Ankenes	0,6	420
Evenes	7,5	5 250
Ballangen	7,0	5 600
Lødingen	3,0	1 950
Tjeldsund	0,1	65
Steigen-Ofoten	33,0	22 866
Svolvær	17,3	12 103
Vågan	210,5	128 670
Hol	18,6	12 058
Flakstad	13,3	8 111
Lofoten	259,7	160 942
Hadsel	120,5	75 971
Bø	6,0	3 286
Øksnes	49,4	31 098
Langenes	39,8	25 101
Dverberg	4,0	2 600
Andenes	609,7	414 480
Vesterålen	829,4	552 536
Uoppgitt herredsvis Nordland	145,2	98 569
Troms fylke	**1 012,4**	**660 477**
Harstad	90,3	62 763
Trondenes	45,0	29 950
Bjarkøy	33,7	23 923
Ibestad	374,6	252 095
Salangen	0,2	107
Dyrøy	30,7	18 969

Uer forts.	Mengde tonn	Verdi kr.
Sørreisa	4,0	2 840
Tranøy	2,0	1 420
Berg	5,0	3 550
Torsken	55,6	39 473
Vågsfjord-Senja	641,1	435 090
Hillesøy	6,1	4 359
Lenvik	7,0	4 970
Målselv	0,8	568
Balsfjord	0,3	213
Tromsøys.	10,0	6 000
Tromsø	291,0	169 394
Kvaløy-Malangen	315,2	185 504
Lyngen	0,3	246
Storfjord	1,0	710
Karlsøy	4,4	3 134
Skjervøy	49,8	35 360
Kvænangen	0,6	433
Lyngen-Kvænangen	56,1	39 883
Finnmark f.	**252,1**	**172 168**
Talvik	0,4	220
Loppa-Øksfjord	40,4	28 435
Hasvik	4,8	2 956
Alta-Hasvik	45,6	31 611
Hammerfest	5,2	3 544
Måsøy	28,0	20 070
Sørøysund-Måsøy	33,2	23 614
Kjelvik	74,3	52 109
Lebesby og Kjøllefj.	2,5	1 569
Porsanger-Laksefj.	76,8	53 678
Berlevåg (Tana)	0,5	300
Vardø by	42,0	29 370
Vardø herr.	46,3	28 337
Vardø	88,3	57 707
Uoppgitt herredsvis Finnmark	7,7	5 258
Breiflabb i alt	**52,6**	**20 485**
Østfold fylke	**2,1**	**1 900**
Fredrikstad	2,1	1 900
Telemark f.	**3,2**	**1 440**
Kragerø	0,1	40
Langesund	3,1	1 400

Breiflabb forts.	Mengde tonn	Verdi kr.
Aust-Agd. f.	**1,1**	**470**
Grimstad	0,2	100
Risør	0,7	300
Dypvåg	0,2	70
Vest-Agd. f.	**19,4**	**7 410**
Kr.sand	1,1	400
Mandal	0,4	160
Oddernes	0,2	80
Søgne	0.8	300
Spangereid	0,7	250
Mandal	3,2	1 190
Flekkefjord	7,9	3 000
Farsund	0,9	350
Austad	0,5	170
Hidra	6,9	2 700
Lista	16,2	6 220
Rogaland f.	**26,6**	**9 145**
Sokndal by og herred	3,5	1 397
Eigersund h.	0,7	209
Egersund by	12,3	3 824
Ogna	1,1	305
Jæren og Dalane	17,6	5 735
Sola	1,1	420
Stavanger	7,0	2 800
Skudenes	0,6	127
Åkra	0,3	63
N.-Rogaland	9,0	3 410
Nordland f.	**0,2**	**120**
Træna (N.-Helgel.)	0,2	120
Steinbit i alt	**1 304,9**	**467 363**
Vest-Agd. f.	**0,2**	**40**
Flekkefjord (Lista)	0,2	40
Rogaland f.	**1,5**	**750**
Stavanger (N.-Rogal.)	1,5	750
Hordaland f.	**2,8**	**1 423**
Sund	0,2	72
Fjell	0,5	325
Herdla	0,8	382
Hjelme	0,3	150
Lindås	0,6	330
Fedje	0,4	164
Nordhordl.	2,8	1 423
Sogn og Fjordane f.	**0,2**	**100**
Sogndal (Sognefj.)	0,1	50

Tabell IV b. Mengde og verdi av hvert enkelt produkt i de enkelte byer og herreder.

Steinbit forts.	Mengde tonn	Verdi kr.
Askvoll	0,1	50
(Sognek.)		
Møre og Romsdal f.	**9,8**	**3 868**
Sande	0,5	200
Herøy	0,2	74
Sunnmøre	0,7	274
Bolsøy	0,1	70
Sandøy	1,9	763
Romsdal	2,0	833
Kr.sund....	2,0	800
Kornstad ..	0,2	75
Aure	0,1	20
Edøy	0,3	125
Brattvær ..	0,6	220
Hopen	3,9	1 521
Nordmøre	7,1	2 761
S.-Trøndel. f.	**14,7**	**5 714**
Agdenes ...	0,4	124
Sør-Frøya	0,2	78
N.-Frøya ..	3,2	1 183
Hitra	0,2	48
Heim	0,6	244
Vinje	0,2	60
Frøya-Skeia	4,8	1 737
Ørland	3,4	1 054
Osen	0,1	44
Roan	0,3	101
Stoksund ..	0,3	130
Åfjord	0,1	16
Jøssund ...	0,4	113
Stjørna	0,3	150
Fosen	4,9	1 608
Rissa	0,6	294
Trondheim	3,1	1 529
Malvik	0,2	118
Y.Trondh.fj.	3,9	1 941
Uoppgitt herredsvis S.-Trøndelag	1,1	428
N.-Trøndel.f.	**4,5**	**2 092**
Levanger by	0,9	417
Skatval	0,2	100
Stjørdal ...	0,2	100
Leksvik ...	0,3	150
Frosta	0,1	59
Skogn	0,7	405
Verdal	1,0	490
Sparbu	0,1	30
I. Trondh.fj.	3,5	1 751
Flatanger ..	0,1	39
Vikna	0,3	125
Leka	0,1	22

Steinbit forts.	Mengde tonn	Verdi kr.
Gravvik....	0,2	62
Kolvereid ..	0,3	93
Namdal	1,0	341
Nordland f.	**240,2**	**76 088**
Bindal	0,2	63
Sømna	3,2	1 216
Brønnøy ...	3,3	1 233
Brønnøys.	1,6	500
Vega	18,1	6 710
Vevelstad ..	1,9	750
Tjøtta	1,9	692
Alstahaug	8,0	2 720
Herøy	7,5	2 470
Nordvik ..	0,9	316
S.-Helgeland	46,6	16 670
Dønnes	2,3	781
Lurøy	8,0	2 050
Træna	6,5	1 725
Rødøy	7,9	2 367
Meløy	27,4	9 050
N.-Helgel.	52,1	15 973
Bodø	6,2	2 047
Gildeskål ..	6,9	2 058
Bodin	27,7	10 237
Sørfold	2,0	700
Nordfold ..	0,1	22
Kjerringøy	6,0	1 800
Salten-Folla	48,9	16 864
Leiranger ..	25,0	5 500
Evenes	0,3	90
Steigen-Ofoten	25,3	5 590
Vågan	11,1	4 123
Moskenes ..	1,8	351
Værøy	1,5	292
Røst	0,7	234
Lofoten	15,1	5 000
Hadsel	8,7	2 088
Øksnes	0,1	26
Langenes ..	0,1	14
Sortland ...	5,5	2 035
Bjørnskinn	0,3	66
Andenes ...	1,0	200
Vesterålen	15,7	4 429
Uoppgitt herredsvis Nordland ..	36,5	11 562
Troms fylke	**78,4**	**26 120**
Kvæfjord ..	11,1	2 848
Trondenes	0,1	33
Bjarkøy....	3,5	1 148
Berg	1,4	441
Torsken ...	1,5	513
Vågsfjord-Senja	17,6	4 983

Steinbit forts.	Mengde tonn	Verdi kr.
Hillesøy....	3,4	986
Tromsøys.	9,2	3 398
Tromsø	35,9	12 661
Kvaløy-Malangen	48,5	17 045
Karlsøy ...	5,4	1 795
Helgøy	0,1	38
Skjervøy ..	5,1	1 684
Kvænangen	1,7	575
Lyngen-Kvænangen	12,3	4 092
Finnmark f.	**952,6**	**351 168**
Loppa	10,5	3 278
Hasvik	23,4	7 453
Alta-Hasvik	33,9	10 731
Hammerfest	60,3	24 199
Sørøysund..	13,0	4 691
Måsøy	102,3	35 357
Sørøysund-Måsøy	175,6	64 247
Kjelvik	102,3	41 040
Kistrand ..	0,1	10
Lebesby og Kjøllefj.	54,4	17 537
Porsanger-Laksefj.	156,8	58 587
Gamvik ...	44,8	16 425
Berlevåg ..	25,2	10 097
Tana	70,0	26 522
Vardø by ..	132,5	53 546
Vardø herr.	250,4	88 377
Vardø	382,9	141 923
Nesseby....	0,3	108
Vadsø	0,3	95
Varanger	0,6	203
Uoppgitt herredsvis Finnmark ..	132,8	48 955
Pigghå i alt	**4 659,0**	**1 243 677**
Østfold fylke	**5,7**	**3 400**
Fredrikstad	3,7	2 700
Onsøy	2,0	700
Vestfold f.	**0,5**	**150**
Nøtterøy ..	0,5	150
Rogaland f.	**60,4**	**9 467**
Eigersund h. (Jæren og Dalane)	0,6	257

Tabell IV b. Mengde og verdi av hvert enkelt produkt i de enkelte byer og herreder.

Pigghå forts.	Mengde tonn	Verdi kr.
Stavanger	7,0	2 100
Fister	1,5	225
Skudenesh.	2,0	240
Åkra	1,2	148
Kopervik	5,0	1 200
Utsira	4,2	630
Haugesund	38,9	4 667
N.-Rogaland	59,8	9 210
Hordaland f.	**124,5**	**29 820**
Bremnes (Sunnhordl.)	35,0	8 750
Sund	9,5	2 470
Fjell	10,0	2 500
Fedje	70,0	16 100
Nordhordl.	89,5	21 070
Sogn og Fjordane f.	**3 232,5**	**855 951**
Vik (Sognefj.)	0,2	100
Gulen	64,7	17 460
Solund	60,3	13 266
Askvoll	668,0	167 000
Sognekysten	793,0	197 726
Kinn og Florø	24,3	6 075
Bremanger	263,0	71 010
Sør-Vågsøy	2 152,0	581 040
Fjordane	2 439,3	658 125
Møre og Romsdal f.	**1 230,7**	**343 742**
Ålesund	406,4	127 992
Herøy	166,0	44 820
Sunnmøre	572,4	172 812
Fræna	0,7	146
Sandøy	79,9	22 777
Hustad	15,0	3 300
Bud	6,5	1 430
Romsdal	102,1	27 653
Kr.sund	130,4	32 600
Grip	1,8	540
Bremsnes	259,5	69 005
Kornstad	160,2	40 247
Brattvær	0,2	34
Hopen	4,1	851
Nordmøre	556,2	143 277
S.-Trøndel. f.	**2,1**	**510**
Sør-Frøya	0,4	120
N.-Frøya	1,5	330
Frøya-Skeia	1,9	450
Stjørna (Fosen)	0,2	60
N.-Trøndel. f.	**0,1**	**12**
Vikna (Namdal)	0,1	12

Pigghå forts.	Mengde tonn	Verdi kr.
Nordland f.	**2,5**	**625**
Træna (N.-Helgel.)	2,5	625
Pigghålever i alt	hl **1 222**	**59 678**
Rogaland f.	**9**	**540**
Haugesund (N.-Rogal.)	9	540
Hordaland f.	**5**	**75**
Sund (Nordhordl.)	5	75
Sogn og Fjordane f.	**798**	**43 000**
Gulen	8	400
Askvoll	550	33 000
Sognekyst.	558	33 400
Bremanger (Fjordane)	240	9 600
Møre og Romsdal f.	**408**	**15 983**
Herøy (Sunnmøre)	180	7 200
Sandøy (Romsdal)	43	1 658
Kr.sund	45	1 575
Bremsnes	130	5 200
Kornstad	10	350
Nordmøre	185	7 125
Nordland f.	**2**	**80**
Træna (N.-Helgeland)	2	80
Håbrann i alt	tonn **1 914,9**	**2 022 759**
Vestfold f.	**1,1**	**900**
Brunlanes	1,1	900
Telemark f.	**24,2**	**19 350**
Kragerø	13,8	11 000
Langesund	10,4	8 350
Aust-Agd. f.	**2,5**	**1 930**
Grimstad	0,4	280
Arendal	0,3	250
Risør	1,8	1 400
Vest-Agd. f.	**5,7**	**4 570**
Kr.sand	0,8	600
Oddernes	2,7	2 100
Søgne	0,2	230
Spangereid	0,1	110
Mandal	3,8	3 040

Håbrann forts.	Mengde tonn	Verdi kr.
Flekkefjord	0,8	670
Farsund	0,3	240
Hidra	0,8	620
Lista	1,9	1 530
Rogaland f.	**194,2**	**155 384**
Sokndal by og herred	0,2	190
Eigersund h.	26,8	21 410
Egersund by	39,1	31 293
Ogna	1,4	1 120
Jæren og Dalane	67,5	54 013
Stavanger	110,0	88 000
Hjelmeland	0,6	480
Kopervik	0,5	400
Haugesund	15,6	12 491
N.-Rogaland	126,7	101 371
Bergen	**1 399,6**	**1 542 985**
Sogn og Fjordane f.	**25,4**	**28 004**
Askvoll (Sognekyst.)	5,0	5 513
Sør-Vågsøy (Fjordane)	20,4	22 491
Møre og Romsdal f.	**223,4**	**242 134**
Ålesund (Sunnmøre)	210,6	232 187
Sandøy	1,0	803
Hustad	1,5	900
Romsdal	2,5	1 703
Kr.sund	0,5	400
Grip	0,1	108
Kornstad	0,5	400
Brattvær	5,8	4 616
Hopen	3,4	2 720
Nordmøre	10,3	8 244
S.-Trøndel. f.	**3,7**	**2 318**
Nord-Frøya	1,8	900
Heim	0,2	135
Hemne	0,1	58
Snillfjord	0,2	177
Frøya-Skeia	2,3	1 270
Roan	1,0	770
Stoksund	0,1	47
Stjørna	0,3	231
Fosen	1,4	1 048
N.-Trøndel. f.	**1,1**	**819**
Vikna	0,6	434
Kolvereid	0,5	385
Namdal	1,1	819

Tabell IV b. Mengde og verdi av hvert enkelt produkt i de enkelte byer og herreder.

Håbrann forts.	Mengde tonn	Verdi kr.
Nordland f.	**28,5**	**20 742**
Sømna	0,3	242
Brønnøys.	0,8	584
Alstahaug	0,7	504
S.-Helgeland	1,8	1 330
Lurøy	0,2	146
Træna	3,0	2 190
Rødøy	0,4	294
Meløy	10,1	7 400
N.-Helgel.	13,7	10 030
Bodø	1,0	727
Gildeskål ..	0,1	102
Salten-Folla	1,1	829
Leiranger .. (Steigen-Ofoten)	0,1	100
Svolvær ... (Lofoten)	1,6	1 133
Hadsel	1,6	1 092
Bø	0,2	156
Andenes ..	8,4	6 072
Vesterålen	10,2	7 320
Troms fylke	**5,5**	**3 623**
Kvæfjord ..	4,1	2 622
Berg	0,1	71
Vågsfjord-Senja ...	4,2	2 693
Hillesøy....	1,0	717
Tromsø	0,3	213
Kvaløy-Malangen	1,3	930
Håbrann-lever i alt	hl. **4 679**	**186 965**
Rogaland f.	**45**	**1 800**
Haugesund (N.-Rogal.)	45	1 800
Hordaland f.	**4 520**	**180 600**
Fana	4 000	160 000
Herdla	500	20 000
Fedje	20	600
Nordhordl.	4 520	180 600
Møre og Romsdal f.	**91**	**3 645**
Herøy .... Sunnmøre)	70	2 800
Kornstad ..	1	45
Brattvær ..	10	400
Hopen	10	400
Nordmøre	21	845
S.-Trøndel. f.	**20**	**800**
Nord-Frøya Frøya-Skeia)	20	800

Håbrann-lever forts.	Mengde hl	Verdi kr.
Nordland f.	**3**	**120**
Træna .... (N.-Helgel.)	3	120
Håkjerring-tran i alt	tonn **1 730,9**	**4 448 831**
Bergen	**62,0**	**111 200**
Møre og Romsdal f.	**954,2**	**2 703 293**
Ålesund.... (Sunnmøre)	**952,9**	**2 699 940**
Hopen .... (Nordmøre)	1,3	3 353
Nordland f.	**98,6**	**175 940**
Bodin .... (Salten-Folla)	0,3	618
Svolvær ...	24,2	33 000
Vågan	25,8	41 850
Moskenes ..	23,1	50 000
Lofoten	73,1	124 850
Hadsel .... (Vesterålen)	25,2	50 472
Troms f. ..	**405,0**	**888 424**
Tromsø .... (Kvaløy-Malangen)	405,0	888 424
Finnmark f.	**211,1**	**569 974**
Vardø by ..	127,6	344 750
Vardø herr.	83,3	225 000
Vardø	210,9	569 750
Vadsø .... (Varanger)	0,2	224
Håkjerring-lever i alt	hl **10 262**	**1 374 748**
Møre og Romsdal f.	**2 000**	**380 000**
Ålesund.... (Sunnmøre)	2 000	380 000
Nordland f.	**505**	**62 150**
Svolvær ...	171	23 830
Vågan	148	16 000
Lofoten	319	39 830
Hadsel .... (Vesterålen)	186	22 320
Troms f. ..	**6 160**	**764 393**
Tromsø .... (Kvaløy-Malangen)	6 160	764 393

Håkjerring-lever forts.	Mengde hl	Verdi kr.
Finnmark f.	**1 597**	**168 205**
Sørøysund.. (Sørøysund-Måsøy)	145	16 280
Kjelvik .... (Porsanger-Laksefjord)	132	19 925
Vardø by ..	924	92 400
Vardø herr.	396	39 600
Vardø	1 320	132 000
Brugdelever i alt	**4 823**	**250 080**
Rogaland f.	**28**	**1 120**
Haugesund (N.-Rogal.)	28	1 120
Hordaland f.	**2 900**	**116 000**
Herdla	300	12 000
Fedje	2 600	104 000
Nordhordl.	2 900	116 000
Møre og Romsdal f.	**982**	**49 288**
Ålesund....	500	30 000
Herøy	420	16 800
Sunnmøre	920	46 800
Sandøy .... (Romsdal)	12	488
Brattvær .. (Nordmøre)	50	2 000
S.-Trøndel. f.	**812**	**77 140**
Nord-Frøya (Frøya-Skeia)	812	77 140
N.-Trøndel.f.	**6**	510
Flatanger .. (Namdal)	6	510
Nordland f.	**95**	**6 022**
Dønnes .... (N.-Helgel.)	8	802
Leiranger .. (Steigen-Ofoten)	87	5 220
Annen lever i alt[1]	**37 691**	**2 112 203**
Aust-Agd. f.	**2**	**1 500**
Risør	2	1 500

[1] Inkluderer uspesifisert lever og kan derfor også inneholde en del av de sorter som er spesifisert foran.

Tabell IV b. Mengde og verdi av hvert enkelt produkt i de enkelte byer og herreder.

Annen lever forts.	Mengde hl	Verdi kr.
Vest-Agd. f.	**82**	**3 200**
Flekkefjord (Lista)	82	3 200
Hordaland f.	**4**	**80**
Sund (Nordhordl.)	4	80
Sogn og Fjordane f.	**634**	**28 455**
Askvoll (Sognekyst.)	15	600
Bremanger	50	2 250
Selje	4	180
Sør-Vågsøy	550	24 750
N.-Vågsøy	15	675
Fjordane	619	27 855
Møre og Romsdal f.	**8 750**	**688 425**
Ålesund	2 854	225 040
Sande	500	22 500
Haram	4	180
Sunnmøre	3 358	247 720
Fræna	37	1 110
Sør-Aukra	87	4 794
Hustad	40	1 200
Bud	19	570
Romsdal	183	7 674
Kr.sund	5 094	425 654
Bremsnes	36	3 087
Kornstad	79	4 290
Nordmøre	5 209	433 031
S.-Trøndel. f.	**222**	**13 355**
Agdenes (Frøya-Skeia)	1	415
Ørland	3	2 200
Stokksund	88	4 840
Jøssund	4	205
Stjørna	3	150
Fosen	98	7 395
Stadsbygd (Y.Tr.h.fj.)	2	100
Uoppgitt herredsvis S.-Trøndelag	121	5 445
N.-Trøndel.f.	**3**	**151**
Nærøy (Namdal)	3	151
Nordland f.	**4 141**	**238 404**
Herøy (S.-Helgel.)	64	3 140
Lurøy	10	550
Træna	10	400
N.-Helgel.	20	950

Annen lever forts.	Mengde hl.	Verdi kr.
Bodø	2	535
Bodin	712	62 965
Salten-Folla	714	63 500
Leiranger	350	14 000
Steigen	20	800
Steigen-Ofoten	370	14 800
Vågan	19	1 231
Borge	1	200
Moskenes	44	1 604
Lofoten	64	3 035
Hadsel	571	47 779
Bø	6	240
Andenes	2	110
Vesterålen	579	48 129
Uoppgitt herredsvis Nordland	2 330	104 850
Troms f.	**1 764**	**133 768**
Harstad	843	70 576
Bjarkøy	82	21 883
Ibestad	66	5 461
Dyrøy	5	406
Torsken	7	1 197
Vågsfjord-Senja	1 003	99 523
Uoppgitt herredsvis Troms	761	34 245
Finnmark f.	**22 089**	**1 004 865**
Talvik	36	1 625
Loppa	44	5 460
Alta-Hasvik	80	7 085
Hammerfest	2 001	93 088
Sørøysund	2 197	98 847
Kvalsund	2 178	97 992
Måsøy	28	2 900
Sørøysund Måsøy	6 404	292 827
Kjelvik	28	2 900
Lebesby og Kjøllefj.	7 105	319 734
Porsanger-Laksefj.	7 133	322 634
Berlevåg (Tana)	185	5 180
S.-Varanger (Varanger)	3	300
Uoppgitt herredsvis Finnmark	8 284	376 839

Annen rogn	Mengde hl	Verdi kr.
i alt	**922**	**29 240**
Vest-Agd. f.	**7**	**400**
Flekkefjord (Lista)	7	400
Møre og Romsdal f.	**150**	**6 000**
Ålesund	125	5 000
Herøy	25	1 000
Sunnmøre	150	6 000
S.-Trøndel. f.	**160**	**6 220**
Sør-Frøya	60	2 220
Nord-Frøya	100	4 000
Frøya-Skeia	160	6 220
Nordland f.	**603**	**16 560**
Træna (N.-Helgel.)	30	1 200
Bø	6	240
Øksnes	41	1 025
Langenes	463	11 575
Andenes	63	2 520
Vesterålen	573	15 360
Finnmark f.	**2**	**60**
Talvik	1	25
Loppa	1	35
Alta-Hasvik	2	60

Skate	tonn	
i alt	**353,9**	**122 456**
Vestfold f.	**0,4**	**210**
Stavern	0,1	70
Brunlanes	0,3	140
Telemark f.	**5,4**	**2 700**
Langesund	5,4	2 700
Aust-Agd. f.	**5,6**	**2 810**
Grimstad	0,4	180
Arendal	3,1	1 600
Risør	1,7	850
Lillesand	0,2	100
Dypvåg	0,2	80
Vest-Agd. f.	**14,2**	**8 240**
Kr.sand	3,0	1 700
Mandal	0,4	250
Søgne	0,5	300
Spangereid	0,5	270
Mandal	4,4	2 520
Flekkefjord	6,3	3 700
Farsund	0,2	120
Hidra	3,3	1 900
Lista	9,8	5 720

Tabell IV b. Mengde og verdi av hvert enkelt produkt i de enkelte byer og herreder.

Skate forts.	Mengde tonn	Verdi kr.
Rogaland f.	**15,7**	**7 584**
Sokndal by og herred	1,7	623
Eigersund h.	1,6	480
Ogna	0,3	90
Jæren og Dalane	3,6	1 193
Sola	3,0	1 200
Stavanger	4,0	1 600
Haugesund	5,1	3 591
N.-Rogal.	12,1	6 391
Sogn og Fjordane f.	**2,1**	**620**
Kyrkjebø .. (Sognefj.)	0,1	20
Sør-Vågsøy (Fjordane)	2,0	600
Møre og Romsdal f.	**300,4**	**94 413**
Ålesund....	202,5	65 145
Herøy	0,2	66
Haram	1,8	540
Sunnmøre	204,5	65 751
Bolsøy	0,1	30
Fræna	0,9	260
Sandøy	11,5	3 447
Hustad	25,0	7 500
Bud	4,6	1 382
Romsdal	42,1	12 619
Kr.sund....	29,2	8 751
Bremsnes ..	3,6	1 069
Kornstad ..	20,0	6 000
Brattvær ..	0,4	85
Hopen	0,6	138
Nordmøre	53,8	16 043
S.-Trøndel. f.	**0,8**	**276**
Nord-Frøya (Frøya-Skeia)	0,5	186
Stjørna .... (Fosen)	0,3	90
Nordland f.	**9,3**	**5 603**
Lurøy	0,1	40
Træna	1,0	450
Meløy	6,5	4 530
N.-Helgel.	7,6	5 020
Moskenes ..	0,4	156
Værøy	1,1	374
Røst	0,2	53
Lofoten	1,7	583
Agnskjell i alt	tnr. **3 668**	**1 025 150**
Hordaland f.	**341**	**99 475**
Eidfjord ..	30	9 000

Agnskjell forts.	Mengde tnr.	Verdi kr.
Ulvik	13	3 750
Hardanger	43	12 750
Fjell	50	13 000
Askøy	19	5 625
Bruvik	198	59 250
Hamre	15	4 500
Meland	8	2 250
Lindås	8	2 100
Nordhordl.	298	86 725
Sogn og Fjordane f.	**13**	**3 350**
Sogndal ...	10	2 600
Vik.....	3	750
Sognefjord.	13	3 350
S.-Trøndel. f.	**3 082**	**850 925**
Agdenes ...	23	5 850
Sør-Frøya	264	79 125
Nord-Frøya	1 005	301 350
Frøya-Skeia	1 292	386 325
Ørland	1 750	455 000
Nes	35	8 400
Stjørna	5	1 200
Fosen	1 790	464 600
N.-Trøndel.f.	**8**	**2 250**
Leksvik ... (I.Tr.h.fj.)	8	2 250
Nordland f.	**224**	**69 150**
Alstahaug	75	24 000
Sandnessj...	4	1 200
Leirfjord ..	23	7 200
Herøy	94	30 000
Sør-Helgel.	196	62 400
Lurøy .... (N.-Helgel.)	15	3 000
Hadsel .... (Vesterålen)	13	3 750
Matskjell i alt	tonn **52,9**	**6 282**
Hordaland f.	**52,9**	**6 282**
Bremnes .. (Sunnhordl.)	3,0	300
Fana ..... (Nordhordl.)	49,9	5 982
Østers i alt	hl. **94**	**78 655**
Aust-Agd. f.	**11**	**11 040**
Holt	11	11 040
Rogaland f.	**1**	**250**
Stavanger (N.-Rogal.)	1	250

Østers forts.	Mengde hl.	Verdi kr.
Hordaland f.	[1] **40**	**30 195**
Bremnes ..	10	7 500
Os	26	19 445
Sunnhordl.	36	26 945
Fana	3	2 500
Laksevåg ..	1	750
Nordhordl.	4	3 250
Sogn og Fjordane f.	[2] **2**	**816**
Gulen..... (Sognek.)	2	816
Møre og Romsdal f.	[3] **40**	**36 354**
Veøy ..... (Romsdal)	40	36 354
Tang, tørket i alt	tonn **461,2**	**30 272**
Hordaland f.	**51,0**	**2 550**
Herdla .... (Nordhordl.)	51,0	2 550
Sogn og Fjordane f.	**100,0**	**7 000**
Gulen..... (Sognek.)	100,0	7 000
Møre og Romsdal f.	**69,0**	**4 140**
Edøy	24,0	1 440
Brattvær ..	45,0	2 700
Nordmøre	69,0	4 140
S.-Trøndel. f.	**241,2**	**16 582**
Nord-Frøya	211,2	14 782
Heim	30,0	1 800
Frøya-Skeia	241,2	16 582
Tare, tørket i alt ...	**20,0**	**4 200**
Hordaland f.	**20,0**	**4 200**
Herdla .... (Nordhordl.)	20,0	4 200
Håkjerringkjøtt i alt	**1,9**	**1 150**
Rogaland f.	**0,1**	**40**
Kopervik .. (N.-Rogal.)	0,1	40

[1] Hertil kommer 30 000 stk. østersyngel, verdi kr. 12 000.
[2] Hertil kommer 153 500 stk. østersyngel, verdi kr. 3 355.
[3] Hertil kommer 3 672 000 stk. østersyngel, verdi kr. 65 765

Tabell IV b. Mengde og verdi av hvert enkelt produkt i de enkelte byer og herreder.

Håkjerring-kjøtt forts.	Mengde tonn	Verdi kr.
N.-Trøndel.f.	**0,2**	**150**
Mosvik	0,2	150
(I. Tr.h.fj.)		
Nordland f.	**1,6**	**960**
Hadsel	1,6	960
(Vesterålen)		
Lodde	hl	
i alt	**6 899**	**64 484**
Finnmark f.	**6 899**	**64 484**
Vardø by ..	5 649	29 484
Vardø herr.	1 000	30 000
Vardø	6 649	59 484
S.-Varanger	250	5 000
(Varanger)		
Forskj.	tonn	
i alt	**301,1**	**223 681**
Oslo	**8,0**	**7 189**
Østfold f. ..	**30,4**	**23 200**
Fredrikstad	30,4	23 200
Akershus f.	**4,0**	**600**
Asker	4,0	600
Vestfold f.	**21,1**	**11 975**
Tønsberg ..	5,0	2 500
Tjøme	16,0	9 012
Brunlanes	0,1	463

Forskj. forts.	Mengde tonn	Verdi kr.
Telemark f.	**12,3**	**4 850**
Kragerø....	5,9	2 350
Langesund	6,4	2 500
Aust-Agd. f.	**2,7**	**1 219**
Grimstad ..	0,1	58
Arendal ...	1,2	505
Risør	1,2	534
Lillesand ..	0,1	52
Dypvåg ...	0,1	70
Vest-Agd. f.	**11,0**	**4 479**
Kr.sand ...	0,4	180
Mandal	0,5	200
Oddernes ..	3,8	1 548
Søgne.....	0,1	50
Spangereid	0,1	30
Mandal	4,9	2 008
Flekkefjord	2,6	1 006
Farsund ...	3,1	1 270
Austad	0,1	75
Hidra.....	0,3	120
Lista	6,1	2 471
Rogaland f.	**100,0**	**125 000**
Stavanger	100,0	125 000
(N.-Rogal.)		
Hordaland f.	**0,3**	**150**
Fusa	0,1	50
Strandvik ..	0,2	100
Sunnhordl.	0,3	150
Bergen	**36,1**	**14 204**

Forskj. forts.	Mengde tonn	Verdi kr.
Møre og		
Romsdal f.	**4,2**	**1 967**
Herøy	0,2	150
(Sunnmøre)		
Sandøy	0,2	63
(Romsdal)		
Kr.sund....	0,3	429
Bremsnes ..	1,3	549
Kornstad ..	0,5	330
Aure	0,1	25
Brattvær ..	1,6	421
Nordmøre	3,8	1 754
S.-Trøndel.f.	**27,8**	**11 350**
Trondheim	27,8	11 350
(Y.Tr.h.fj.)		
Nordland f.	**8,6**	**2 465**
Vågan	2,0	—
(Lofoten)		
Hadsel	6,6	2 465
(Vesterålen)		
Troms f.	**34,5**	**14 983**
Harstad....	3,9	1 486
Ibestad	22,1	8 719
Vågsfjord-Senja ...	**26,0**	**10 205**
Tromsø	8,5	4 778
(Kvaløy-Malangen)		
Finnmark f.	**0,1**	**50**
Hammerfest	0,1	50
(Sørøysund-Måsøy)		

Tabell V. Skrei-

a. Mengde- og verdiutbytte. Gjennomsnittspriser.

Distriktnr.	Distriktsnavn	Mengde: Skrei sløyd	Mengde: Lever	Mengde: Rogn	Mengde: Melke	Mengde: Solgte hoder	Gjennomsnittspriser: Skrei sløyd pr. 100 kg	Gjennomsnittspriser: Lever pr. hl.	Gjennomsnittspriser: Rogn pr. hl.	Gjennomsnittspriser: Solgte hoder pr. 100 stk.	Verdi: Skrei sløyd
		tonn	hl	hl	hl	1000 stk.	kr.	kr.	kr.	kr.	kr.
19	Sunnmøre	2 856,5	969	358	—	111	49,88	56,16	40,00	2,90	1 424 766
20	Romsdal	405,7	373	97	—	116	48,76	59,92	40,00	2,46	197 839
21	Nordmøre	713,3	674	190	—	145	48,68	60,00	38,74	2,51	347 268
	Møre og Romsd.	3 975,5	2 016	645	—	372	49,55	58,13	39,63	2,61	1 969 873
22	Frøya—Skeia	736,8	686	430	—	199	46,90	59,72	39,73	3,38	345 581
23	Fosen	93,0	81	54	—	—	48,18	60,00	40,00	—	44 810
	Sør-Trøndelag	829,8	767	484	—	199	47,05	59,75	39,76	3,38	390 391
26	Namdal ..... (Nord-Trøndel.)	182,5	143	88	—	51	46,76	59,79	34,92	2,82	85 329
27	Sør-Helgeland	161,5	100	54	—	35	42,33	60,00	40,00	3,00	68 360
28	Nord-Helgel...	361,9	385	273	—	46	41.19	59,95	39,93	2,09	149 084
29	Salten—Folla	54,2	36	18	—	5	43,39	60,00	25,00	3,00	23 518
30	Steigen/Ofoten	399,5	347	144	—	95	28,00	60,00	29,76	2,20	111 860
31	Lofoten.....	73 775,6	72 116	35614	20	17 962	32,25	60,00	32,16	2,38	23793 401
	Av 30. og 31. var i Lofoten oppsynsdistrikt under oppsynstiden.	70 961,0	69 820	34 006	20	17 304	32,10	60,00	32,08	2,40	22779 990
32	Vesterålen ...	9 857,0	10 451	5 564	—	2 689	35,14	60,00	37,67	2,20	3 463 447
	Nordland	84 609,7	83 435	41 667	20	20 832	32,63	60,00	32,95	2,36	27609 670
33	Vågsfj./Senja	3 750,0	3 887	2 203	—	7	34,06	60,00	38,61	1,54	1 277 332
34	Kvaløy—Malangen.....	4 723,9	4 870	2 725	—	278	35,86	59,99	35,21	3,19	1 693 871
35	Lyngen—Kvænangen ..	1 438,5	1 097	585	—	160	37,48	60,00	37,49	1,88	539 133
	Troms	9 912,4	9 854	5 513	—	445	35,41	59,99	36,81	2,69	3 510 336
36	Alta—Hasvik	1 856,8	1 660	551	—	407	33,06	50,02	33,19	1,65	613 885
37	Sørøys./Måsøy	2 866,9	2 427	535	—	—	35,42	50,00	38,13	—	1 015 319
38	Porsanger—Laksefjord ..	2 788,7	2 925	801	—	10	34,16	50,00	30,66	2,04	952,580
39	Tana	734,8	555	—	—	—	33,36	49,99	—	—	245 122
40	Vardø.....	2 560,5	1 901	67	—	—	33,16	49,98	36,46	—	849 125
41	Varanger	234,2	68	12	—	—	36,93	50,00	25,00	—	86 498
	Finnmark	11 041,9	9 536	1 966	—	417	34,08	50,00	33,57	1,66	3 762 529
	I alt 1948	110551,8	105 751	50 363	20	22 316	33,77	59,06	33,55	2,37	37 328128
	1947	206024,5	210 958	75 119	—	46 395	30,88	54,53	37,67	2,23	63618 601
	1946	172190,1	195 705	88 169	92	41 436	27,17	49,95	36,35	2,44	46784 722
	1945	4 974,0	101 300	53 407	15 361	23 713	34,72	59,96	39,03	4,03	32973 766
	1944	112558,5	102 010	66 561	19 956	28 395	31,72	59,69	38,66	3,29	35690 173
	1943	850 743	61 131	47 070	7 923	18 972	31,09	59,29	38,43	3,60	26436 333
	1942	111 134	95 530	61 265	—	26 969	29,17	58,83	37,72	3,23	32406814
	1941	129 686	109 983	68 379	—	30 862	23,72	50,24	34,76	2,99	30755 400
	1940	152 562	146 386	58 430	—	35 796	13,50	29,53	14,15	1,89	20591 513
	1939	182 945	170 660	80 245	—	39 323	13,04	15,63	10,61	1,02	23858 523
	1938	129 419	123 083	66 886	—	29 363	13,11	26,68	17,34	1,48	16961 418

fisket

Fangstmåte. Samlet deltakelse.

Verdi					Fangstmåte			Samlet deltak.			Distriktnr.
Lever	Rogn	Melke	Solgte hoder	Tilsammen	Garn	Line	Snøre	Antall hovedfarkoster	Antall doryer	Antall mann	
kr.	kr.	kr.	kr.	kr.	tonn	tonn	tonn				
54 420	14 320	—	3 219	1 496 725	2 671,3	—	185,2	576	—	1 564	19
22 350	3 880	—	2 853	226 922	263,2	112,0	30,5	108	—	473	20
40 440	7 360	—	3 640	398 708	187,5	127,1	398,7	186	—	592	21
117 210	25 560	—	9 712	2 122 355	3 122,0	239,1	614,4	870	—	2 629	
40 966	17 083	—	6 723	410 353	66,2	2,0	668,6	281	—	868	22
4 860	2 160	—	—	51 830	51,0	9,0	33,0	204	—	450	23
45 826	19 243	—	6 723	462 183	117,2	11,0	701,6	485	—	1 318	
8 550	3 073	—	1 436	98 388	60,1	106,8	15,6	106	—	297	26
6 000	2 160	—	1 050	77 570	60,0	101,5	—	23	—	80	27
23 082	10 901	—	960	184 027	285,6	76,3	—	84	—	301	28
2 160	450	—	150	26 278	33,7	18,0	2,5	47	—	103	29
20 820	4 285	—	2 090	139 055	386,5	—	13,0	3	—	6	30
4 326 960	1 145 465	200	427 930	29 693956	29 939,5	33 853,7	9 982,4	4 135	879	20 312	31
4 189 200	1 090 950	200	415 001	28 475341	28 589,0	32 653,0	9 719,0	3 985	879	19 247	
627 060	209 603	—	59 270	4 359 380	5 226,9	3 456,2	1 173,9	379	—	2 357	32
5 006 082	1 372 864	200	491 450	34480 266	35 932,2	37 505,7	11 171,8	4 671	879	23 159	
233 220	85 057	—	108	1 595 717	478,5	3 269,3	2,2	111	—	620	33
292 140	95 953	—	8 857	2 090 821	2 755,4	1 968,5	—	117	—	1 016	34
65 820	21 930	—	3 000	629 883	780,0	658,5	—	46	7	297	35
591 180	202 940	—	11 965	4 316 421	4 013,9	5 896,3	2,2	274	7	1 933	
83 030	18 289	—	6 706	721 910	1 000,0	524,8	332,0	334	—	1 199	36
121 350	20 402	—	—	1 157 071	276,2	2 590,7	—	116	—	606	37
146 256	24 562	—	204	1 123 602	1 061,1	1 471,2	256,4	194	15	683	38
27 747	—	—	—	272 869	367,5	367,3	—	74	—	249	39
95 014	2 443	—	—	946 582	—	2 560,5	—	110	—	688	40
3 400	300	—	—	90 198	41,3	134,7	58,2	59	—	187	41
476 797	65 996	—	6 910	4 312 232	2 746,1	7 649,2	646,6	887	15	3 612	
6 245 645	1 689 676	200	528 196	45 791845	45 991,5	51 408,1	13 152,2	7 293	893	32 948	
11502538	2 829 731	—	1 036 346	78987 216	78 359,0	94 420,2	33 245,3	7 629	1 022	33 950	
9 774 619	3 205 318	200	1 011 906	60776 765	73 798,3	67 706,0	30 685,8	8 540	1 257	35 825	
6 074 450	2 084 306	230 000	954 738	42317 260	39 174,4	37 718,3	18 081,3	8 293	606	31 231	
6 088 585	2 573 480	299 340	935 612	45587 190	41 335,8	47 758,4	23 464,3	9 440	729	34 100	
3 624 357	1 809 116	118 845	683 009	32696 033	30 431,3	40 698,3	13 944,7	9 071	579	34 727	
5 619 593	2 310 800	—	871 379	41222 086	43 800	49 953	17 381	9 194	438	35 306	
5 526 030	2 377 046	—	921 713	39599 688	53 240	57 727	18 719	9 214	1 074	36 526	
4 323 420	826 671	—	675 675	26427 209	60 173	68 992	23 397	10 694	1 925	45 362	
2 668 168	851 343	—	400 642	27784 779	64 560	83 409	34 702	12 108	1 726	49 549	
3 284 240	1 159 502	—	434 420	21848 228	53 028	51 581	24 810	10 943	1 507	45 085	

Tabell V (forts.).

b. Deltakelsen etter

Distriktnummer	Distrikt-navn	Båtenes art: Åpne båter, Uten motor: Antall hoved-far-koster	Åpne båter, Uten motor: Antall mann	Åpne båter, Med motor: Antall hoved-far-koster	Åpne båter, Med motor: Antall doryer	Åpne båter, Med motor: Antall mann	Dekksbåter, Med motor: Antall hoved-far-koster	Dekksbåter, Med motor: Antall doryer	Dekksbåter, Med motor: Antall mann
19	Sunnmøre	394	784	40	—	85	142	—	695
20	Romsdal	28	56	18	—	58	62	—	359
21	Nordmøre	40	77	74	—	207	72	—	308
	Møre og Romsdal	462	917	132	—	350	276	—	1 362
22	Frøya—Skeia	113	201	70	—	234	98	—	433
23	Fosen	160	320	30	—	73	14	—	57
	Sør-Trøndelag	273	521	100	—	307	112	—	490
26	Namdal (Nord-Trøndelag)	9	15	58	—	135	39	—	147
27	Sør-Helgeland	—	—	—	—	—	23	—	80
28	Nord-Helgeland	13	26	34	—	78	37	—	197
29	Salten—Folla	36	70	8	—	16	3	—	17
30	Steigen—Ofoten	—	—	3	—	6	—	—	—
31	Lofoten	225	379	409	6	833	3 501	871	19 100
	Av 30. og 31. var i Lofoten oppsyns-distrikt under oppsynstiden.	225	379	406	6	824	3 354	871	18 044
32	Vesterålen	54	109	26	—	77	299	—	2 171
	Nordland	328	584	480	6	1 010	3 863	871	21 565
33	Vågsfjord—Senja	10	16	3	—	9	98	—	595
34	Kvaløy—Malangen	—	—	—	—	—	117	—	1 016
35	Lyngen—Kvænangen	3	9	3	—	6	40	7	282
	Troms	13	25	6	—	15	255	7	1 893
36	Alta – Hasvik	128	261	83	—	253	123	—	685
37	Sørøysund – Måsøy	39	78	—	—	—	77	—	528
38	Porsanger – Laksefjord	76	167	47	—	141	71	15	375
39	Tana	35	70	5	—	11	34	—	168
40	Vardø	—	—	9	—	18	101	—	670
41	Varanger	30	75	—	—	—	29	—	112
	Finnmark	308	651	144	—	423	435	15	2 538
	Riket i alt 1948	1 393	2 713	920	6	2 240	4 980	893	27 995
	— 1947	1 482	2 916	895	7	2 251	5 252	1 015	28 783
	— 1946	2 085	4 135	1 539	19	4 413	4 916	1 238	27 277
	— 1945	3 121	6 315	1 113	—	2 996	4 059	606	21 920
	— 1944	2 852	5 860	1 329	—	3 701	5 259	729	24 539
	— 1943	3 418	7 006	1 243	3	3 763	4 410	576	23 958
	— 1942	3 275	6 879	1 116	—	3 280	4 803	438	25 147
	— 1941	3 341	7 124	1 235	70	3 921	4 638	1 004	25 481
	— 1940	3 634	7 988	1 296	28	3 602	5 764	1 897	33 772
	— 1939	4 451	9 997	1 443	18	4 171	6 212	1 708	35 359
	— 1938	4 154	9 734	1 324	9	4 056	5 465	1 498	31 295

Skreifisket.

båttype og bruksart.

Bruksart										Distriktnummer
Garn		Line		Snøre		Garn sammen med andre redskap		Line sammen med snøre		
Antall farkoster	Antall mann	Antall farkoster	Antall mann	Antall fark.	Antall mann	Antall farkoster	Antall mann	Antall farkoster	Antall mann	
508	1 420	6	41	62	103	—	—	—	—	19
73	342	27	109	7	16	1	6	—	—	20
24	127	21	162	116	314	11	37	14	52	21
605	1 889	54	212	185	433	12	43	14	52	
11	53	—	—	196	695	72	114	2	6	22
68	159	—	—	12	26	99	198	25	67	23
79	212	—	—	208	721	171	312	27	73	
18	49	26	88	14	29	21	68	27	63	26
6	24	17	56	—	—	—	—	—	—	27
58	232	23	63	3	6	—	—	—	—	28
17	45	25	50	5	8	—	—	—	—	29
3	6	—	—	—	—	—	—	—	—	30
929	6 457	1 505	7 168	1 698	6 678	—	—	3	9	31
847	5 836	1 448	6 778	1 690	6 633	—	—	—	—	
191	1 481	93	585	35	101	—	—	60	190	32
1 204	8 245	1 663	7 922	1 741	6 793	—	—	63	199	
7	42	94	562	—	—	10	16	—	—	33
72	601	45	415	—	—	—	—	—	—	34
15	66	31	231	—	—	—	—	—	—	35
94	709	170	1 208	—	—	10	16	—	—	
58	294	14	68	—	—	219	696	43	141	36
3	27	34	270	12	24	67	285	—	—	37
25	123	119	404	3	6	43	126	4	24	38
—	—	5	10	—	—	69	239	—	—	39
—	—	110	688	—	—	—	—	—	—	40
11	40	15	58	—	—	12	30	21	59	41
97	484	297	1 498	15	30	410	1 376	68	224	
2 097	11 588	2 210	10 928	2 163	8 006	624	1 815	199	611	
2 160	12 008	2 230	10 534	2 538	9 483	470	1 351	231	574	
2 651	12 759	2 377	10 182	2 870	11 242	397	896	245	746	
2 680	11 604	2 034	8 166	3 114	10 078	178	539	287	844	
2 852	12 465	2 354	9 355	2 460	6 864	623	2 085	1 151	3 331	
3 021	12 858	2 298	9 653	2 292	7 949	875	2 587	585	1 680	
2 976	13 217	2 130	8 971	2 386	7 971	1 132	3 264	570	1 883	
3 320	14 605	2 074	8 637	1 818	7 367	1 071	3 281	931	2 636	
3 725	16 706	2 342	11 175	2 202	10 960	1 153	3 603	1 272	2 918	
4 063	18 126	2 746	12 205	2 704	12 325	1 223	3 611	1 372	3 282	
3 934	18 021	2 556	10 969	1 892	8 948	1 452	4 309	1 109	2 838	

Tabell V (forts.). Skreifisket. c. Bruken av fangsten.

Nr.	Distriktnavn	Sløyd skrei: Saltet vanlig	Saltet filet	Hengt til rundfisk	Hengt til rotskjær	Ferskfisk Hermetikk	Fersk filet	Lever: Til fersk anvendelse	Til dampfran	Til andre transorter	Tilvirk. dampfran	Rogn: Saltet	Anv. fersk	Til hermetikk
		tonn	tonn	tonn	tonn	tonn	tonn	hl	hl	hl	hl	hl	hl	hl
19	Sunnmøre	17,4	—	—	—	2 839,1	—	253	716	—	362	51	265	42
20	Romsdal	27,5	—	—	—	378,2	—	7	288	78	143	24	72	1
21	Nordmøre	35,0	—	—	—	584,2	94,1	530	144	—	67	18	145	27
	Møre og Romsdal	79,9	—	—	—	3 801,5	94,1	790	1 148	78	572	93	482	70
22	Frøya—Skeia	80,9	—	—	—	655,9	—	484	—	202	—	7	387	36
23	Fosen	4,0	—	—	—	89,0	—	11	70	—	35	—	54	—
	Sør-Trøndelag	84,9	—	—	—	744,9	—	495	70	202	35	7	441	36
26	Namdal ..... (Nord-Trøndelag)	6,8	—	5,8	—	115,3	54,6	103	7	33	4	29	59	—
27	Sør-Helgeland ..	5,0	—	30,0	—	126,5	—	33	52	15	28	10	44	—
28	Nord-Helgeland ..	0,8	—	41,3	—	319,8	—	—	320	65	160	—	273	—
29	Salten—Folla	—	—	2,4	—	51,8	—	—	36	—	5	18	—	—
30	Steigen—Ofoten ..	321,5	—	78,0	—	—	—	—	347	—	224	144	—	—
31	Lofoten	43 109,0	1 162,0	10 963,0	120,0	16 342,6	2 079,0	6 796	64 991	329	31 823	11 821	9 554	14 239
	Av 30 og 31 var i Lofoten oppsynsdistrikt under oppsynstiden	42 188,0	1 151,0	10 379,0	120,0	15 044,0	2 079,0	6 796	62 695	329	30 991	11 213	8 964	13 829
32	Vesterålen	3 518,0	2,5	878,8	—	3 500,6	1 957,1	445	9 990	16	5 330	863	4 637	64
	Nordland	46 954,3	1 164,5	11 993,5	120,0	20 341,3	4 036,1	7 274	75 736	425	37 571	12 856	14 508	14 303
33	Vågsfjord—Senja	1 526,8	—	25,7	—	2 197,5	—	350	3 537	—	1 838	204	1 999	—
34	Kvaløy—Malangen	2 523,3	4,0	138,5	—	1 900,6	157,5	—	4 870	—	2 644	869	1 856	—
35	Lyngen—Kvænangen ...	652,3	—	0,1	—	686,7	99,3	—	1 097	—	483	98	487	—
	Troms	4 702,5	4,0	164,3	—	4 784,8	256,8	350	9 504	—	4 965	1 171	4 342	—
36	Alta—Hasvik	942,5	—	164,4	—	716,8	33,1	9	1 494	157	685	250	301	—
37	Sørøysund—Måsøy	1 108,9	—	149,7	—	1 608,3	—	323	2 104	—	1 320	116	419	—
38	Porsang.—Laksefj.	1 230,4	—	201,0	—	1 357,3	—	12	2 890	23	1 540	497	304	—
39	Tana	332,5	—	71,8	—	330,5	—	—	555	—	278	—	—	—
40	Vardø	1 236,9	—	196,5	—	1 127,1	—	—	1 901	—	788	14	53	—
41	Varanger	36,7	—	31,3	—	166,2	—	15	53	—	16	12	—	—
	Finnmark	4 887,9	—	814,7	—	5 306,2	33,1	359	8 997	180	4 627	889	1 077	—
	Riket i alt 1948	56 716,3	1 168,5	12 978,3	120,0	35 094,0	4 474,7	9 371	95 462	918	47 774	15 045	20 909	14 409
	1947	[1]18509,5	116,0	51 112,7	147,0	32 566,0	3 573,3	2 093	208 083	782	105 965	29 765	[1] 27 252	17 470
	1946	[2]99969,9	87,0	44 264,9	71,3	26 095,3	1 366,7	1 416	190 633	3 656	96 167	65 252	12 741	10 176
	1945	20 343,0	3 583,1	17 721,9	51,7	51 940,5	1 333,8	7 807	92 308	1 185	43 290	25 367	12 637	15 403
	1944	18 600,4	9 121,6	12 932,9	14,9	68 349,5	3 539,2	3 208	97 383	1 419	44 314	27 230	10 409	28 922
	1943	10 483,0	987,4	7 505,0	76,3	56 631,2	9 391,4	1 479	58 091	1 561	24 180	22 374	6 838	17 858

[1] Dessuten til rognmel 632 hl. [2] Dessuten 335 tonn anvendt til guano.

Tabell V d. Skreifisket utenom fisket i Finnmark og lofotfisket.

Deltakelse.

Nr.	Herred (by)	Antall mann i alt	Antall hoved-farkoster i alt	Herav: Åpne båter uten motor	Herav: Åpne båter med motor	Herav: Dekksbåter med motor
1	*Troms i alt*	1933	274	13	6	255
2	Bjarkøy....	65	11	—	3	8
3	Berg	174	32	—	—	32
4	Torsken ...	381	68	10	—	58
5	Hillesøy....	440	56	—	—	56
6	Tromsøys. .	345	40	—	—	40
7	Tromsø	231	21	—	—	21
8	Karlsøy ...	72	10	—	—	10
9	Helgøy	41	8	3	—	5
10	Skjervøy ..	184	28	—	3	25
11	*Nordl. i alt*	3912	686	103	74	509
12	Vega	20	5	—	—	5
13	Herøy	60	18	—	—	18
14	Dønnes	32	10	3	2	5
15	Lurøy	65	30	10	20	—
16	Træna	138	28	—	6	22
17	Rødøy	66	16	—	6	10
18	Gildeskål ..	17	3	—	—	3
19	Sørfold	32	16	16	—	—
20	Nordfold ..	40	21	16	5	—
21	Kjerringøy .	14	7	4	3	—
22	Hamarøy ..	6	3	—	3	—
23	Gimsøy	215	35	—	—	35
24	Borge.....	850	115	—	3	112
25	Bø	1205	225	50	20	155
26	Øksnes	305	44	3	3	38
27	Langenes ..	412	57	1	3	53
28	Dverberg ..	40	5	—	—	5
29	Andenes ...	395	48	—	—	48
30	*Nord-Trøndelag i alt*	297	106	9	58	39
31	Flatanger ..	34	11	—	6	5
32	Vikna	263	95	9	52	34
33	*Sør-Trøndelag i alt*..	1318	485	273	100	112
34	Sør-Frøya .	179	64	33	17	14
35	Nord-Frøya	481	116	7	31	78
36	Hitra	25	5	—	—	5
37	Kvenvær ..	73	26	18	7	1
38	Heim	65	40	30	10	—
39	Hemne	26	18	15	3	—
40	Vinje	19	12	10	2	—
41	Osen	160	73	55	12	6
42	Roan	170	76	60	10	6
43	Stoksund ..	120	55	45	8	2
44	*Møre og Romsdal i alt*	2629	870	462	132	276
45	Ålesund....	810	378	308	30	40
46	Sande	233	42	—	4	38
47	Herøy	57	17	2	5	10
48	Ulstein	109	34	15	—	19
49	Ørskog	80	40	40	—	—
50	Giske	228	54	25	—	29
51	Haram	47	11	4	1	6
52	Vestnes	46	23	23	—	—
53	Fræna	51	8	—	—	8
54	Nord-Aukra	55	8	—	—	8
55	Sandøy	63	12	—	—	12
56	Hustad	123	25	3	6	16
57	Bud	135	32	2	12	18
58	Kr.sund....	18	6	—	2	4
59	Grip	39	10	2	2	6
60	Bremsnes ..	54	16	—	6	10
61	Kornstad ..	97	22	—	2	20
62	Tustna	15	5	—	1	4
63	Edøy	15	5	—	5	—
64	Brattvær ..	143	45	17	21	7
65	Hopen	211	77	21	35	21

Tabell V e. Skreifisket utenom

Fangstmengde, fangstverdi,

Nr.	Herred (by)	Fangstmengde			Fangstverdi			
		Skrei sløyd	Lever	Rogn	I alt	Herav for sløyd skrei	Herav for lever	Herav for rogn
		tonn	hl	hl	1000 kr.	1000 kr.	1000 kr.	1000 kr.
1	*Troms i alt*	*9 912,4*	*9 854*	*5 513*	*4 316*	*3 510*	*591*	*203*
2	Bjarkøy	73,5	87	43	34	27	5	2
3	Berg	1 496,5	1 400	900	627	509	84	34
4	Torsken	2 180,0	2 400	1 260	934	741	144	49
5	Hillesøy	2 278,7	2 435	1 550	972	774	146	52
6	Tromsøysund	1 664,2	1 701	848	764	627	102	31
7	Tromsø	781,0	734	327	355	293	44	13
8	Karlsøy	161,6	154	111	73	60	9	4
9	Helgøy	216,3	74	57	95	88	5	2
10	Skjervøy	1 060,6	869	417	462	391	52	16
11	*Nordland i alt*	*13 648,7*	*13 615*	*7 661*	*6 005*	*4 830*	*816*	*282*
12	Vega	47,0	30	10	25	23	2	—
13	Herøy	114,5	70	44	53	46	4	2
14	Dønnes	26,4	30	15	13	11	2	—
15	Lurøy	48,0	35	—	21	19	2	—
16	Træna	160,0	180	187	82	62	11	7
17	Rødøy	127,5	140	71	69	57	8	3
18	Gildeskål	29,7	36	18	15	12	2	1
19	Sørfold	6,8	—	—	3	3	—	—
20	Nordfold	8,5	—	—	4	4	—	—
21	Kjerringøy	9,2	—	—	4	4	—	—
22	Hamarøy	3,5	7	7	1	1	—	—
23	Gimsøy	925,6	1 200	645	415	321	72	21
24	Borge	2 211,0	1 420	1 100	909	773	85	38
25	Værøy	56,0	10	—	24	23	1	—
26	Røst	18,0	6	—	8	8	—	—
27	Hadsel	510,5	225	120	222	204	14	5
28	Bø	3 190,2	3 330	1 625	1 397	1 117	200	61
29	Øksnes	1 467,4	1 657	868	657	514	99	32
30	Langenes	3 129,4	3 205	1 839	1 376	1 095	192	70
31	Dverberg	197,1	133	154	86	70	8	6
32	Andenes	1 362,4	1 901	958	621	463	114	36
33	*Nord-Trøndelag i alt*	*182,5*	*143*	*88*	*98*	*85*	*8*	*3*
34	Flatanger	10,5	3	3	5	5	—	—
35	Vikna	172,0	140	85	93	80	8	3
36	*Sør-Trøndelag i alt*	*829,8*	*767*	*484*	*462*	*390*	*46*	*19*
37	Sør-Frøya	145,4	122	60	82	71	7	2
38	Nord-Frøya	538,8	535	359	300	249	32	14
39	Hitra	8,4	—	—	4	4	—	—
40	Kvenvær	34,2	29	11	19	17	2	—
41	Heim	5,0	—	—	2	2	—	—
42	Hemne	2,0	—	—	1	1	—	—
43	Vinje	3,0	—	—	2	2	—	—
44	Osen	30,0	25	18	17	14	2	1
45	Roan	36,3	34	24	20	17	2	1
46	Stoksund	26,7	22	12	15	13	1	1

fisket i Finnmark og lofotfisket.

fangstmåte, anvendelse.

Fangstmåte			Bruken av fangsten						
Mengde sløyd skrei med			Sløyd skrei			Rogn saltet	Lever til damptran	Tilvirket damptran	Nr.
garn	line	snøre	saltet	hengt	fersk				
tonn	tonn	tonn	tonn	tonn	tonn	hl	hl	hl	
4 013,9	*5 896,3*	*2,2*	*4 706,5*	*164,3*	*5 041,6*	*1 171*	*9 504*	*4 965*	1
—	73,5	—	7,6	—	65,9	9	87	44	2
422,0	1 074,5	—	520,0	16,7	959,8	95	1 200	640	3
56,5	2 121,3	2,2	999,2	9,0	1 171,8	100	2 250	1 154	4
1 659,9	618,8	—	1 436,4	126,1	716,2	673	2 435	1 339	5
1 075,4	588,8	—	815,0	4,1	845,1	196	1 701	915	6
20,1	760,9	—	275,9	8,3	496,8	—	734	390	7
—	161,6	—	62,8	0,1	98,7	35	154	77	8
—	216,3	—	22,2	—	194,1	33	74	37	9
780,0	280,6	—	567,4	—	493,2	30	869	369	10
7 343,2	*4 852,7*	*1 452,8*	*4 779,8*	*1 614,5*	*7 254,4*	*1 643*	*13 041*	*6 580*	11
—	47,0	—	—	—	47,0	—	2	1	12
60,0	54,5	—	5,0	30,0	79,5	10	50	27	13
23,0	3,4	—	—	4,8	21,6	—	—	—	14
48,0	—	—	—	—	48,0	—	—	—	15
115,0	45,0	—	0,8	28,5	130,7	—	180	90	16
99,6	27,9	—	—	8,0	119,5	—	140	70	17
29,7	—	—	—	2,4	27,3	18	36	6	18
—	6,8	—	—	—	6,8	—	—	—	19
4,0	2,0	2,5	—	—	8,5	—	—	—	20
—	9,2	—	—	—	9,2	—	—	—	21
3,5	—	—	3,5	—	—	7	7	3	22
625,0	300,6	—	533,0	68,0	324,6	325	1 200	335	23
1 105,5	829,1	276,4	717,0	591,0	903,0	420	1 420	710	24
—	56,0	—	—	—	56,0	—	10	5	25
3,0	15,0	—	—	3,0	15,0	—	6	3	26
377,8	91,9	40,8	34,8	1,0	474,7	—	209	104	27
1 807,9	946,0	436,3	1 462,5	99,0	1 628,7	243	2 885	1 443	28
900,0	500,0	67,4	416,7	313,5	737,2	179	1 657	911	29
1 000,0	1 500,0	629,4	981,6	204,9	1 942,9	271	3 205	1760	30
—	197,1	—	54,9	14,0	128,2	20	133	66	31
1 141,2	221,2	—	570,0	246,4	546,0	150	1 901	1 046	32
60,1	106,8	15,6	6,8	5,8	169,9	29	7	4	33
7,5	2,0	1,0	—	0,5	10,0	3	—	—	34
52,6	104,8	14,6	6,8	5,3	159,9	26	7	4	35
117,2	11,0	701,6	84,9	—	744,9	7	70	35	36
—	—	145,4	—	—	145,4	—	—	—	37
59,7	—	479,1	80,9	—	457,9	7	—	—	38
—	—	8,4	—	—	8,4	—	—	—	39
—	—	34,2	—	—	34,2	—	—	—	40
3,5	1,0	0,5	—	—	5,0	—	—	—	41
1,0	0,5	0,5	—	—	2,0	—	—	—	42
2,0	0,5	0,5	—	—	3,0	—	—	—	43
25,0	—	5,0	2,0	—	28,0	—	14	7	44
20,0	4,0	12,3	2,0	—	34,3	—	34	17	45
6,0	5,0	15,7	—	—	26,7	—	22	11	46

Tabell V e. Skreifisket utenom

Fangstmengde, fangstverdi,

Nr.	Herred (by)	Fangstmengde			Fangstverdi			
		Skrei sløyd	Lever	Rogn	I alt	Herav for sløyd skrei	lever	rogn
		tonn	hl	hl	1000 kr.	1000 kr.	1000 kr.	1000 kr.
47	*Møre og Romsdal i alt*	*3 975,5*	*2 016*	*645*	*2 122*	*1 970*	*117*	*25*
48	Ålesund	2 658,3	788	299	1 386	1 330	44	12
49	Sande	36,9	37	10	21	18	2	—
50	Herøy	56,0	53	13	31	27	3	1
51	Ulstein	49,4	47	8	28	24	3	—
52	Ørskog	14,1	—	—	7	7	—	—
53	Haram	41,8	44	28	23	19	2	1
54	Vestnes	9,6	3	—	4	4	—	—
55	Fræna	46,9	52	15	27	23	3	1
56	Nord-Aukra	41,7	38	13	23	20	2	—
57	Sandøy	111,0	109	25	61	53	7	1
58	Hustad	96,5	86	20	55	48	5	1
59	Bud	100,0	85	24	57	50	5	1
60	Kristiansund	41,6	22	9	22	20	1	1
61	Grip	69,5	62	38	38	33	4	1
62	Bremsnes	93,9	98	36	55	47	6	1
63	Kornstad	82,5	102	8	48	41	6	—
64	Tustna	32,0	28	16	19	16	2	1
65	Edøy	31,8	29	3	17	15	2	—
66	Brattvær	188,3	163	28	101	89	10	1
67	Hopen	173,7	170	52	99	86	10	2

fisket i Finnmark og lofotfisket (forts.).

f angstmåte, bruken.

Fangstmåte			Bruken av fangsten					Tilvirket damptran	Nr.
Mengde sløyd skrei med			Sløyd skrei			Rogn saltet	Lever til damp-tran		
garn	line	snøre	saltet	hengt	fersk				
tonn	tonn	tonn	tonn	tonn	tonn	hl	hl	hl	
3 122	239,1	614,4	*79,9*	—	*3 895,6*	*93*	*1 148*	*572*	47
2 479,1	—	179,2	—	—	2 658,3	30	663	335	48
36,9	—	—	—	—	36,9	—	—	—	49
50,0	—	6,0	4,5	—	51,5	10	53	27	50
49,4	—	—	3,4	—	46,0	8	—	—	51
14,1	—	—	—	—	14,1	—	—	—	52
41,8	—	—	9,5	—	32,3	3	—	—	53
9,6	—	—	5,4	—	4,2	—	—	—	54
31,8	15,1	—	1,1	—	45,8	4	52	26	55
34,2	7,5	—	5,4	—	36,3	6	38	19	56
97,6	13,4	—	13,5	—	97,5	6	109	55	57
69,0	21,0	6,5	1,1	—	95,4	5	43	20	58
21,0	55,0	24,0	1,0	—	99,0	3	46	23	59
11,5	11,7	18,4	2,0	—	39,6	2	18	9	60
52,1	11,6	5,8	3,4	—	66,1	8	52	24	61
52,4	41,5	—	4,6	—	89,3	4	40	17	62
40,5	42,0	—	—	—	82,5	—	—	—	63
5,7	20,3	6,0	5,1	—	26,9	4	26	13	64
—	—	31,8	—	—	31,8	—	—	—	65
—	—	188,3	19,9	—	168,4	—	8	4	66
25,3	—	148,4	—	—	173,7	—	—	—	67

Tabell V f. Vinterfisket

Nr.	Distriktsnavn	Oppfisket mengde						
		Torsk	Hyse	Kveite	Andre fiske-sorter	Lever	Rogn	Hoder
		tonn	tonn	tonn	tonn	hl.	hl.	1 000 stk.
	Finnmark fylke i alt	*11 041,9*	*6 239,7*	*286,3*	*368,9*	*12 199*	*1 966*	*417*
1	Alta	24,9	—	—	3,1	10	—	—
2	Talvik	227,4	0,7	80,3	0,5	192	10	—
3	Loppa	487,7	28,1	21,5	18,2	431	163	28
4	Hasvik	1 116,8	228,5	7,9	39,5	1 032	378	379
5	Alta—Hasvik	1 856,8	257,3	109,7	61,3	1 665	551	407
6	Hammerfest	413,4	154,3	10,4	24,4	521	162	—
7	Sørøysund	592,4	91,9	3,4	12,3	484	139	—
8	Kvalsund	351,2	3,9	2,0	1,3	200	4	—
9	Måsøy	1 509,9	273,0	15,4	27,5	1 222	230	—
10	Sørøysund—Måsøy	2 866,9	523,1	31,2	65,5	2 427	535	—
11	Kjelvik	1 652,3	516,5	14,9	71,9	1 946	390	—
12	Kistrand	64,4	—	5,0	4,1	35	—	10
13	Lebesby og Kjøllefj.	1 090,0	398,6	5,1	59,3	1 103	411	—
14	Porsanger—Laksefj.	2 788,7	915,1	25,0	135,3	3 084	801	10
15	Gamvik	248,5	131,4	2,0	22,0	286	—	—
16	Berlevåg	416,3	584,7	4,2	10,7	723	—	—
17	Tana	70,0	—	1,0	9,0	—	—	—
18	Tana	734,8	716,1	7,2	41,7	1 009	—	—
19	Vardø by	914,7	1 409,7	31,4	7,4	1 460	38	—
20	Vardø herred	1 645,8	2 113,0	56,4	21,2	2 472	29	—
21	Vardø	2 560,5	3 522,7	87,8	28,6	3 932	67	—
22	Nesseby	16,0	1,5	0,2	14,1	16	—	—
23	Vadsø	116,4	293,3	8,3	7,5	51	—	—
24	Nord-Varanger	40,5	3,9	3,5	8,0	—	—	—
25	Sør-Varanger	61,3	6,7	13,4	6,9	15	12	—
26	Varanger	234,2	305,4	25,4	36,5	82	12	—

i Finnmark

Samlet fangst-verdi	Bruken av torskefangsten.					Til virket damp-tran	Deltakelsen		Nr.
	Saltet vanlig	Hengt	Fersk	Saltet filet	Fersk filet		Antall mann	Antall båter	
kr.	tonn	tonn	tonn	tonn	tonn	hl.			
8 178 381	*4 887,9*	*814,7*	*5 306,2*	—	*33,1*	*4 627*	*3 612*	*887*	
12 024	—	—	24,9	—	—	—	100	25	1
261 471	69,8	80,5	77,1	—	—	14	414	142	2
252 886	309,3	22,4	156,0	—	—	252	237	63	3
601 322	563,4	61,5	458,8	—	33,1	419	448	104	4
1 127 703	942,5	164,4	716,8	—	33,1	685	1 199	334	5
294 688	97,2	0,5	315,7	—	—	313	77	11	6
292 689	249,5	29,4	313,5	—	—	151	164	28	7
141 364	87,7	61,8	201,7	—	—	93	110	25	8
767 984	674,5	58,0	777,4	—	—	763	255	52	9
1 496 725	1 108,9	149,7	1 608,3	—	—	1 320	606	116	10
995 379	661,7	136,0	854,6	—	—	1 024	237	51	11
36 193	—	12,3	34,1	—	—	—	90	35	12
644 586	568,7	52,7	468,6	—	—	516	356	108	13
1 676 158	1 230,4	201,0	1 357,3	—	—	1 540	683	194	14
171 049	144,0	1,6	102,9	—	—	102	78	27	15
471 208	188,5	22,2	205,6	—	—	176	120	22	16
34 840	—	48,0	22,0	—	—	—	51	25	17
677 097	332,5	71,8	330,5	—	—	278	249	74	18
1 125 423	377,0	28,4	509,3	—	—	278	276	49	19
1 735 878	859,9	168,1	617,8	—	—	510	412	61	20
2 861 301	1 236,9	196,5	1 127,1	—	—	788	688	110	21
24 817	—	—	16,0	—	—	8	30	12	22
219 992	18,6	14,4	83,4	—	—	8	51	17	23
32 983	10,1	5,1	25,3	—	—	—	50	14	24
61 605	8,0	11,8	41,5	—	—	—	56	16	25
339 397	36,7	31,3	166,2	—	—	16	187	59	26

Tabell VI b. Vårtorske-

Nr.		Torsk	Hyse	Kveite	Andre fiske-sorter	Lever av torsk, sei og hyse	Hoder	Samlet fangst-verdi
		tonn	tonn	tonn	tonn	hl	1000 stk.	kr.
	Finnmark fylke i alt	*25 238,7*	*2 325,2*	*871,4*	*4 130,1*	*26 291*	*5 110*	12 394514
1	Alta	11,7	—	—	0,4	—	—	4 584
2	Talvik	181,2	0,8	7,0	34,5	87	—	77 419
3	Loppa	159,9	0,7	12,9	56,6	95	—	109 781
4	Hasvik	169,0	0,1	16,0	5,5	46	—	81 235
5	Hasvik, Breivikfj.	1 367,5	0,2	19,3	40,5	707	506	494 438
6	Alta—Hasvik	1 889,3	1,8	55,2	137,5	935	506	767 457
7	Hammerfest	336,5	7,0	41,0	81,7	371	—	227 707
8	Sørøysund	995,2	20,0	45,1	30,1	776	—	422 209
9	Kvalsund	116,8	0,2	3,4	86,2	264	—	69 978
10	Måsøy	722,9	31,3	51,8	115,7	561	—	396 956
11	Måsøy, Gjesvær	526,6	34,0	39,4	53,9	342	31	274 810
12	Måsøy, Ingøy og Rolvsøy	431,8	27,6	23,6	284,2	360	150	249 565
13	Sørøysund—Måsøy	3 129,8	120,1	204,3	651,8	2 674	181	1 641 225
14	Kjelvik	87,9	16,2	8,1	21,5	74	33	60 172
15	Kjelvik, Honningsvåg	1 465,5	212,2	66,8	520,6	2 462	150	904 469
16	Kjelvik, Kamøyvær, Skarsvåg	467,2	24,3	28,2	120,7	536	29	263 000
17	Kistrand	111,7	—	0,5	24,7	93	—	54 589
18	Lebesby, Kjøllefjord	1 206,6	75,4	32,7	689,2	1 945	—	699 991
19	Porsanger—Laksefj.	3 338,9	328,1	136,3	1 376,7	5 110	212	1 982 221
20	Gamvik	355,2	35,9	20,5	30,9	422	110	178 638
21	Gamvik, Tyfjord	494,2	27,1	6,3	6,4	465	64	185 442
22	Gamvik, Mehamn	927,6	328,2	35,5	272,4	1 360	333	581 483
23	Berlevåg	1 350,6	306,3	46,7	103,4	1 435	480	663 128
24	Berlevåg, Kongsfj.	286,2	42,9	2,1	9,3	265	84	109 319
25	Tana	10,0	—	—	—	—	—	3 200
26	Tana	3 423,8	740,4	111,1	422,4	3 947	1 071	1 721 210
27	Vardø by	5 942,3	351,1	139,5	822,2	5 365	1 800	2 710 347
28	Vardø herred, Kiberg	820,0	64,8	12,1	4,3	830	—	302 855
29	Vardø herred, Havningberg og Syltef.	658,4	19,3	3,7	4,2	709	200	225 837
30	Vardø herred, Båtsfj.	4 734,4	555,4	174,9	533,0	5 130	1 140	2 460 967
31	Vardø	12 155,1	990,6	330,2	1 363,7	12 034	3 140	5 700 006
32	Nesseby	103,0	12,0	—	28,0	120	—	42 895
33	Vadsø	293,6	49,9	23,8	88,8	1 125	—	218 627
34	Nord-Varanger	578,9	73,3	6,5	34,4	—	—	200 512
35	Sør-Varanger	321,8	8,5	3,4	26,8	343	—	117 482
36	Sør-Varanger, Grense Jakobselv	4,5	0,5	0,6	—	3	—	2 879
37	Varanger	1 301,8	144,2	34,3	178,0	1 591	—	582 395

fisket i Finnmark.

Bruken av torskefangsten.						Tilvirket dampt-ran av torske-lever	Deltakere		Nr.
Saltet vanlig	Saltet filet	Hengt til rund-fisk	Hengt til rotskjær	Fersk	Fersk filet		Antall i alt		
							Mann	Båter	
tonn	tonn	tonn	tonn	tonn	tonn	hl			
1 2558,7	*186,2*	*10 931,6*	*442,1*	*1 001,2*	*118,9*	*8 833*	*8 701*	*1 880*	
—	—	—	—	11,7	—	—	31	13	1
86,6	—	55,7	27,3	11,6	—	9	199	79	2
102,8	—	9,1	—	48,0	—	—	155	56	3
150,2	—	14,8	4,0	—	—	11	314	71	4
923,2	186,2	22,2	—	235,9	—	275	395	90	5
1 262,8	186,2	101,8	31,3	307,2	—	295	1 094	309	6
241,9	—	1,9	—	92,7	—	67	230	42	7
837,3	—	6,4	—	151,5	—	42	390	90	8
60,4	—	32,4	—	24,0	—	79	120	22	9
589,9	—	42,0	3,6	87,4	—	107	802	151	10
421,0	—	100,1	5,5	—	—	106	103	20	11
281,0	—	54,2	93,6	3,0	—	157	150	42	12
2 431,5	—	237,0	102,7	358,6	—	558	1 795	367	13
45,1	—	36,5	—	—	6,3	32	40	12	14
1 326,2	—	94,5	—	44,8	—	530	510	85	15
288,9	—	134,2	4,8	39,3	—	216	142	29	16
17,2	—	55,5	39,0	—	—	—	183	65	17
711,1	—	353,7	30,6	111,2	—	831	226	49	18
2 388,5	—	674,4	74,4	195,3	6,3	1 609	1 101	240	19
85,2	—	263,7	5,4	0,9	—	85	123	32	20
106,2	—	386,1	1,9	—	—	134	144	39	21
230,8	—	666,8	17,2	12,8	—	365	164	28	22
477,2	—	869,2	4,2	—	—	534	666	126	23
28,6	—	232,8	24,7	0,1	—	114	160	30	24
—	—	—	—	10,0	—	—	51	25	25
928,0	—	2 418,6	53,4	23,8	—	1 232	1 308	280	26
3 615,6	—	2 172,5	1,0	51,2	102,0	2 350	1 439	262	27
446,9	—	367,7	—	5,4	—	307	169	49	28
172,3	—	481,4	4,7	—	—	—	155	44	29
1 185,2	—	3 407,7	85,0	45,9	10,6	2 103	1 141	173	30
5 420,0	—	6 429,3	90,7	102,5	112,6	4 760	2 904	528	31
—	—	98,0	—	5,0	—	—	120	48	32
35,5	—	221,7	30,8	5,6	—	} 280	108	24	33
81,4	—	448,0	46,8	2,7	—		193	61	34
10,0	—	301,8	10,0	—	—	99	69	20	35
1,0	—	1,0	2,0	0,5	—	—	9	3	36
127,9	—	1 070,5	89,6	13,8	—	379	499	156	37

Tabell VI a.

Vårtorskefisket i Finnmark

Sammendrag for fiskeristatistikkdistriktene.

Fangstmåte, fangstmengde, priser, verdi, bruken og deltakelse.

Statistikkdistrikt	Alta—Hasvik	Sørøysund—Måsøy	Porsanger—Laksefjord	Tana	Vardø	Varanger	I alt
Distrikt-nummer	36	37	38	39	40	41	36—41
Fangstmengde:							
Torsk fisket m/garn tonn	900,6	10,4	261,8	231,8	504,8	325,0	2 234,4
—»— line »	847,4	2 066,1	2 062,6	1 132,9	5 196,3	531,1	11 836,4
—»— snøre »	41,3	1 053,3	1 004,5	2 054,1	6 254,0	422,7	10 829,9
—»— not »	100,0	—	10,0	5,0	200,0	23,0	338,0
I alt torsk (sløyd) tonn	1 889,3	3 129,8	3 338,9	3 423,8	12 155,1	1 301,8	25 238,7
Lever hl	911	2 604	3 737	3 495	11 804	1 338	23 889
Solgte hoder 1000 stk.	506	181	212	1 071	3 140	—	5 110
Andre sorter fisk tonn	194,5	976,2	1 841,1	1 273,9	2 684,5	356,5	7 326,7
Gjennomsnittspriser:							
Torsk (sløyd) pr. 100 kg kr	29,54	27,97	27,87	27,07	27,25	27,15	27,56
Lever pr. hl »	45,03	48,23	45,22	45,00	45,00	45,00	45,39
Solgte hoder pr. 1000 st. »	16,22	16,85	20,27	17,18	18,18	—	17,82
Verdi:							
Torsk sløyd kr	558 110	875 317	930 659	926 836	3 311 984	353 435	6 956 341
Lever »	41 023	125 595	168 998	157 282	531 180	60 210	1084 288
Solgte hoder »	8 205	3 050	4 298	18 404	57 100	—	91 057
I alt av torsk »	607 338	1 003 962	1 103 955	1 102 522	3 900 264	413 645	8 131 686
Andre sorter »	160 119	637 263	878 266	618 688	1 799 742	168 750	4 262 828
Samlet verdi »	767 457	1 641 225	1 982 221	1 721 210	5 700 006	582 395	12 394514
Foredlingsmåte:							
Sløyd torsk saltet vanl. tonn	1 262,8	2 431,5	2 388,5	928,0	5 420,0	127,9	12 558,7
—»— — filet »	186,2	—	—	—	—	—	186,2
—»— rundfisk »	101,8	237,0	674,4	2 418,6	6 429,3	1 070,5	10 931,6
—»— rotskjær »	31,3	102,7	74,4	53,4	90,7	89,6	442,1
—»— fersk vanl. »	307,2	358,6	195,3	23,8	102,5	13,8	1 001,2
—»— filét »	—	—	6,3	—	112,6	—	118,9
Lever til damptran hl	783	1 609	3 650	3 495	11 095	1 243	21 875
» andre transorter »	128	124	87	—	709	93	1 141
» fersk anvendt »	—	871	—	—	—	2	873
Tilvirket damptran »	295	558	1 609	1 232	4 760	379	8 833
Tranprosent %	37,7	34,7	44,1	35,3	42,9	30,5	40,4
Deltakelse:							
Åpne båter uten motor	134	33	64	42	59	92	424
Antall mann	253	73	169	96	116	251	958
Åpne båter med motor	7	10	33	48	44	3	145
Antall mann	21	26	136	177	160	9	529
Dekksbåter (med motor)	168	324	143	190	425	61	1 311
Antall mann	820	1 696	796	1 035	2 628	239	7 214
I alt. Antall hovedfarkost	309	367	240	280	528	156	1 880
Antall mann	1 094	1 795	1 101	1 308	2 904	499	8 701

Tabell VII. Fiskerbefolkningens antatte forbruk av egen fangst.[1]

Nr.	Fylke	Skrei		Loddetorsk		Annen torsk		Hyse	
		Mengde	Verdi	Mengde	Verdi	Mengde	Verdi	Mengde	Verdi
		tonn	kr.	tonn	kr.	tonn	kr.	tonn	kr.
1	Oslo[2]	—	—	—	—	—	—	—	—
2	Østfold	—	—	—	—	14	13 685	—	—
3	Akershus	—	—	—	—	1	1 440	—	—
4	Buskerud	—	—	—	—	2	2 160	—	—
5	Vestfold	—	—	—	—	23	23 816	—	—
6	Telemark	—	—	—	—	10	10 500	—	—
7	Aust-Agder	—	—	—	—	37	36 442	—	—
8	Vest-Agder	—	—	—	—	28	20 010	—	—
9	Rogaland	—	—	—	—	136	76 115	50	32 545
10	Hordaland	—	—	—	—	107	65 760	17	10 915
11	Bergen[2]	—	—	—	—	—	—	—	—
12	Sogn og Fjord.	35	14 000	—	—	60	31 855	18	9 990
13	MøreogRomsd.	103	48 806	—	—	363	180 703	230	115 720
14	Sør-Trøndelag	39	18 192	—	—	246	110 725	84	44 895
15	N.-Trøndelag	22	10 200	—	—	224	105 587	58	32 696
16	Nordland	1 433	597 892	—	—	1 456	609 780	313	147 187
17	Troms	141	52 144	—	—	1 179	499 260	158	83 770
18	Finnmark	171	59 681	396	111 503	189	69 025	194	76 230
	I alt	1 944	800 915	396	111 503	4 075	1856 863	1 122	553 948

Nr.	Sild		Makrell		Uer		Sei		Sorten unevnt[3]	I alt
	Mengde	Verdi	Mengde	Verdi	Mengde	Verdi	Mengde	Verdi	Verdi	Verdi
	hl	kr.	tonn	kr.	tonn	kr.	tonn	kr.	kr.	kr.
1	—	—	—	—	—	—	—	—	—	—
2	—	—	13	15 800	—	—	2	1 540	65 880	96 905
3	3	180	5	4 480	—	—	—	—	14 065	20 165
4	40	1 600	4	2 250	—	—	—	—	1 770	7 780
5	230	11 760	18	14 050	—	—	4	2 694	16 361	68 681
6	233	2 745	8	6 700	—	—	2	1 580	60 110	81 635
7	237	4 440	32	30 860	—	—	26	18 400	36 700	126 842
8	207	5 225	13	11 370	—	—	25	15 792	140 295	192 692
9	10 150	118 895	39	24 515	—	—	158	79 417	113 287	444 774
10	5 025	63 288	34	23 475	—	—	139	72 675	215 672	451 785
11	—	—	—	—	—	—	—	—	—	—
12	4 287	60 952	4	3 890	—	—	54	21 730	38 820	181 237
13	11 708	181 575	23	15 035	10	6 185	368	139 415	107 907	795 346
14	2 340	39 980	24	10 065	13	8 551	219	71 925	197 825	502 158
15	1 622	28 152	—	—	135	94 750	62	22 874	31 967	326 226
16	1 210	22 610	—	—	508	335 536	879	273 001	673 096	2659 102
17	9 670	184 410	—	—	135	94 866	594	192 159	279 749	1386 358
18	—	—	—	—	21	10 763	158	43 855	80 377	451 434
	46 962	725 812	217	162 490	822	550 651	2 690	957 057	2 073 881	7 793 120

[1] Disse mengder og verdier er ikke regnet med i noen av de andre tabellene i nærværende hefte. Oppgave mangler. [3] I oppgavene mangler for en del spesifikasjon av forbruket, bare totalverdien er angitt. For enkelte herreder mangler oppgavene helt.

Nyttefisk og viktige skjell- og

Tegnet av Thorolv Rasmussen.



krepsdyr i norske farvann.

Målene gjelder vanlig stor markedsvare.



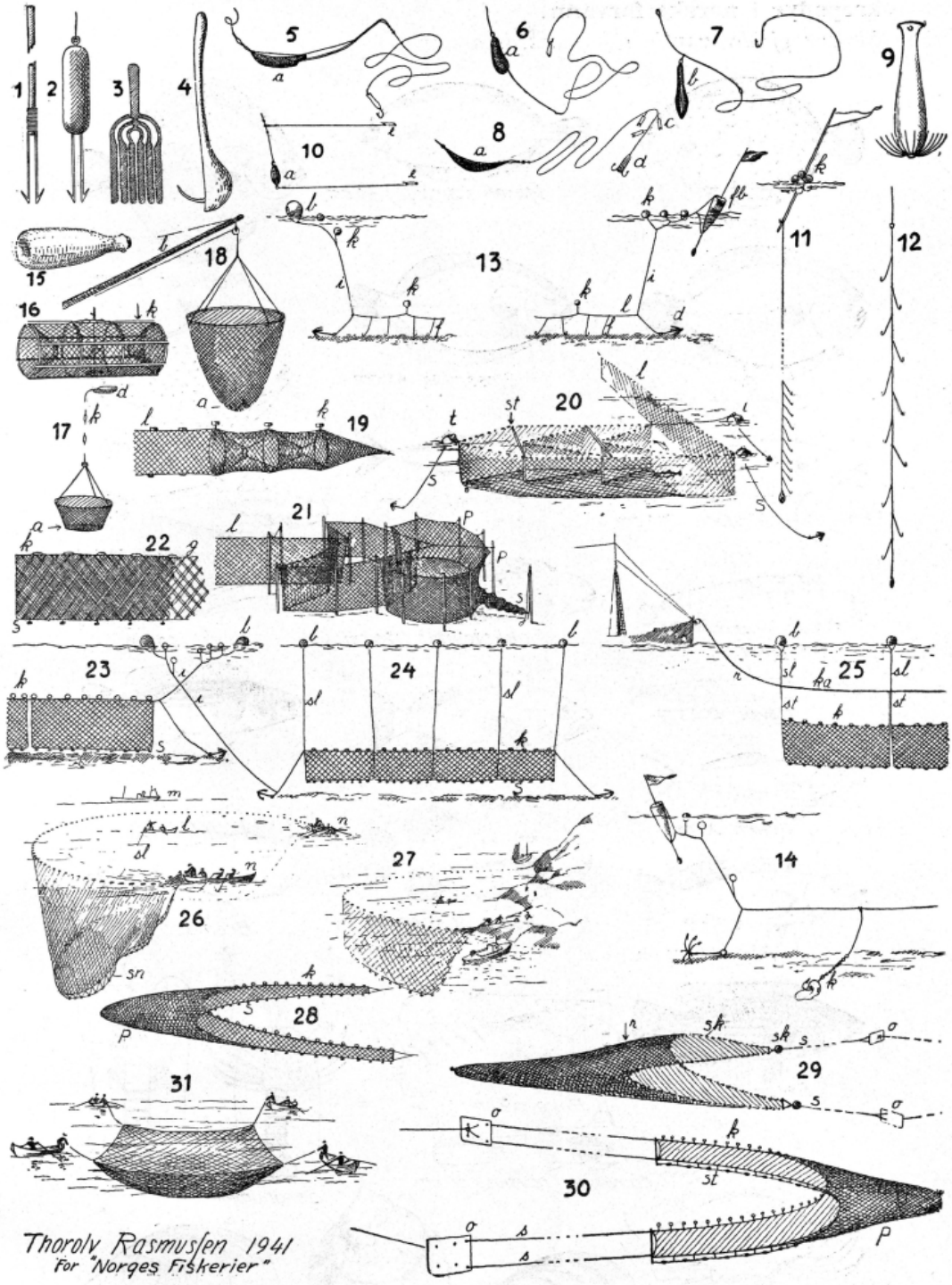

Thorolv Rasmussen 1941
for "Norges Fiskerier"

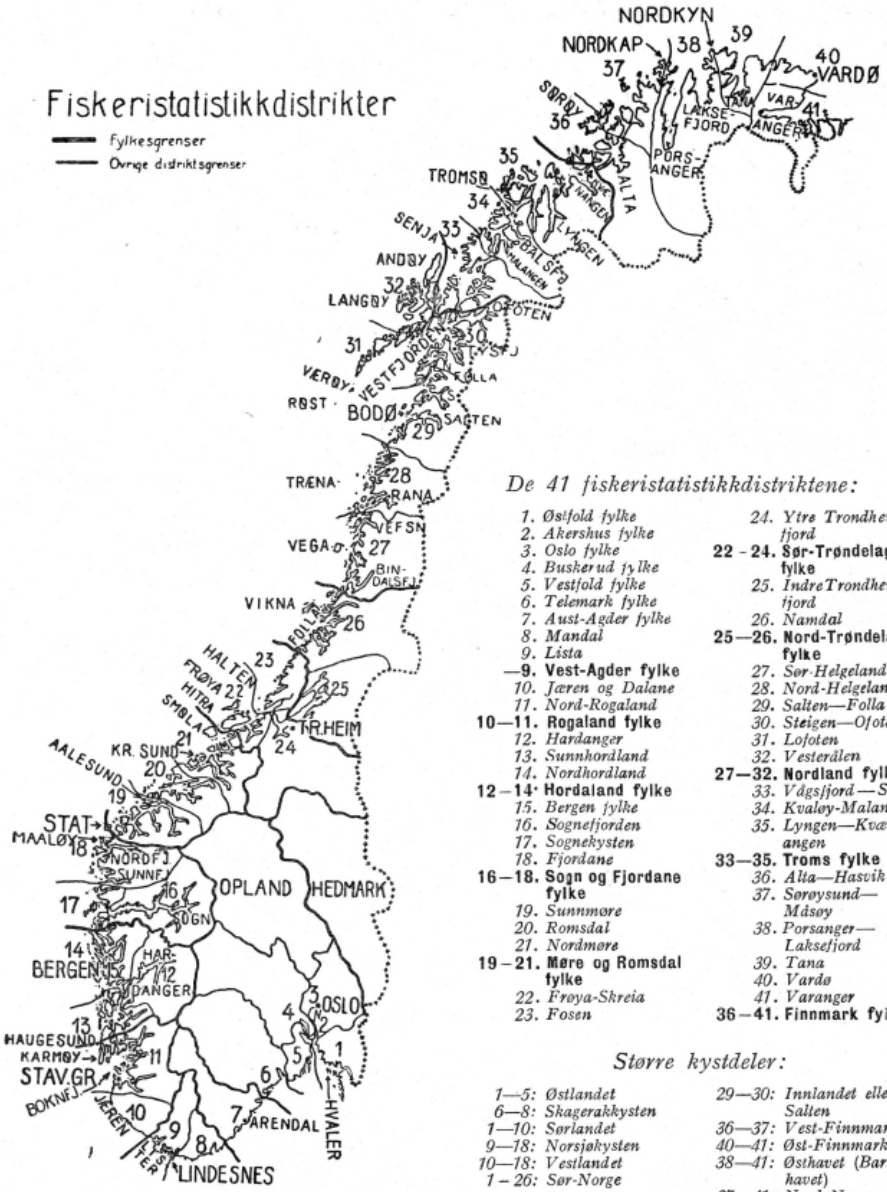

De 41 fiskeristatistikkdistriktene:

1. *Østfold fylke*
2. *Akershus fylke*
3. *Oslo fylke*
4. *Buskerud fylke*
5. *Vestfold fylke*
6. *Telemark fylke*
7. *Aust-Agder fylke*
8. *Mandal*
9. *Lista*

—**9. Vest-Agder fylke**

10. *Jæren og Dalane*
11. *Nord-Rogaland*

10—11. Rogaland fylke

12. *Hardanger*
13. *Sunnhordland*
14. *Nordhordland*

12—14. Hordaland fylke

15. *Bergen fylke*
16. *Sognefjorden*
17. *Sognekysten*
18. *Fjordane*

16—18. Sogn og Fjordane fylke

19. *Sunnmøre*
20. *Romsdal*
21. *Nordmøre*

19—21. Møre og Romsdal fylke

22. *Frøya-Skreia*
23. *Fosen*
24. *Ytre Trondheimsfjord*

22—24. Sør-Trøndelag fylke

25. *Indre Trondheimsfjord*
26. *Namdal*

25—26. Nord-Trøndelag fylke

27. *Sør-Helgeland*
28. *Nord-Helgeland*
29. *Salten—Folla*
30. *Steigen—Ofoten*
31. *Lofoten*
32. *Vesterålen*

27—32. Nordland fylke

33. *Vågsfjord—Senja*
34. *Kvaløy-Malangen*
35. *Lyngen—Kvænangen*

33—35. Troms fylke

36. *Alta—Hasvik*
37. *Sørøysund—Måsøy*
38. *Porsanger—Laksefjord*
39. *Tana*
40. *Vardø*
41. *Varanger*

36—41. Finnmark fylke

Større kystdeler:

1—5: Østlandet
6—8: Skagerakkysten
1—10: Sørlandet
9—18: Norsjøkysten
10—18: Vestlandet
1—26: Sør-Norge
29—30: Innlandet eller Salten
36—37: Vest-Finnmark
40—41: Øst-Finnmark
38—41: Østhavet (Barentshavet)
27—41: Nord Norge

Norske Fiskeredskaper. Arr. av Oscar Sund.

I. Spydprinsipp 1—4: **1.** Pik (flyndre, kveite). **2.** Lodd (do.). **3.** Ålejern (-saks, -gaffel). **4.** Klepp, hytt. **II. Lokkeprinsipp**: **A. Krokredskap** (5—14) **5—8.** Håndsnører, dypsagn (-»juksæ) (5, Sørlandet, 6, Vestlandet, 7, Nord-Norge, 8, Møre). (a. blysøkk, b. jernstein, c. tinnbeite, d. pilk). **9.** Sprutdregg. **10.** Makrelldorg (e. beite). **11.** Snik (k. kavlstaur). **12.** Sildhekle (av vormgut). **13.** Botnline (i. ile, l. line, f. forsyn d. dregg, k. kavl, b. blåse, fb. flaggbøye). **14.** Håkjerringline (k. kjetting). **B. Bur** (15—18. **15.** Åleteine. **16:** Hummerteine (k. kalv). **17.** Hummerglip (d. dubbel, k. kork, a. agn). **18.** Mortglip (b. bom, a. agn). **III. Ruseprinsipp** (19—21: **19** Torskeruse (k. kork). **20.** Kilenot, laksenot (l. landgarn, ledeg., t. tønne, s. streng, st. stang). **21.** Bundgarn (p. påler, s. samleruse). **IV. Snareprinsipp:** garn (22—25) (k. korktelne, s. steintelne, i. ile). **22.** Trollgarn g. grovmasker). **23.** Botnsett. **24.** Fløytsett (b. blåser). **25.** Drivgarn (ka. kabel, r. riar, sl. slag, st. stjert). **V. Innsperrinsprinsipp** (notpr.): **26.** Snurpenot (sn. snurpeline, n. notbåter, l. lettbåt, sl. sildlodd, m. moderskip). **27.** Landnot. **VI. Sileprinsipp** (28—31: **28. Snurrevad** (k. kavl eller kork). **29.** Trål, trawl (o. oterbord, dør. s. skyggetaug, sk. stålkuler, r. ruller, (bobbins). **30.** Reketrål (o. s. som 29. k. kavl. st. teglsøkker). **31.** Søkkenot.

Norges Offisielle Statistikk, rekke XI.
(Statistique Officielle de la Norvège, série XI.)

Rekke XI. **Trykt 1950 (forts.)**

Nr.38. Sinnssykehusenes virksomhet 1948. (*Statistique des hospices d'aliénés.*)
— 39. Norges Brannkasse 1947—49. (*Statistique de l'office national d'assurances contre l'incendie.*)
— 40. Jordbrukstellingen i Norge 20. juni 1949. I. Arealet, husdyrholdet m. v. herredsvise oppgaver. (*Recensement du 20 juin 1949 I. La superficie, animaux domestiques etc.*)
— 41. Folketellingen i Norge 3. desember 1946. III. Folkemengde etter kjønn, alder etc., (*Recensement du 3 décembre 1946. III. Population par sexe, age etc.*)
— 42. Skogavvirking 1936/37—1945/46. (*Bois abattu.*)
— 43. Trafikkulykker 1948. (*Accidents de circulation.*)

Rekke XI. **Trykt 1951.**

Nr.44. Jordbruksstatistikk 1949. (*Superficies agricoles et élevage du bétail. Récoltes etc.*)
— 45. Meieribruket i Norge 1949. *L'industrie laitière de la Norvège.*)
— 46. Representativ bedriftstelling i varehandelen 13. oktober 1948. (*Recensement représentatif d'établissements dans le commerce de marchandises au 13 octobre 1948.*)
— 47. Økonomisk utsyn over året 1950. (*Aperçu de la situation économique.*)
— 48. Skattestatistikken 1948—49. (*Répartition d'impots.*)
— 49. Norges sivile, geistlige, rettslige og militære inndeling 1. juli 1950. (*Les divisions civiles, ecclesiastiques, judiciaires et militaires du royaume de Norvège le 1. juillet 1950.*)
— 50. Folketellingen i Norge 3. desember 1946. IV. Folkemengde etter kjønn, alder etc. Fremmede statsborgere. (*Recensement du 3 décembre 1946. IV. Population par sexe, age etc. Sujets étrangers.*)
— 51. Norges private absjebanker og sparebanker 1949. (*Statistiques des banques privées par actions et des caisses d'épargne.*)
— 52. Forsikringsselskaper 1949. ((*Sociétés d'assurances.*)
— 53. Veterinærvesenet 1949. (*Service vétérinaire.*)
— 54. Arbeidslønninger 1949. (*Salaires des ouvriers.*)
— 55. Norges bergverksdrift 1949. (*Mines et usines.*)
— 56. Norges jernbaner 1947—48. (*Chemins de fer norvegiens.*)
— 57. Syketrygden 1948. (*Assurance-maladie nationale.*)
— 58. Norges fiskerier 1948. (*Les pêcheries norvegiennes.*)

Statistisk Sentralbyrå har dessuten bl. a. gitt ut disse verker:

Statistiske Meldinger. 12 nr. i året. (*Bulletin mensuel du Bureau Central de Statistique.*)

Månedsoppgaver over vareomsetningen med utlandet. Trykkes månedsvis. (*Bulletin mensuel du commerce extérieur.*)

Fortegnelse over Norges Offisielle Statistikk m. v. 1828—31. desember 1920. Kristiania 1889, 1913 og 1922. (*Catalogue de la Statistique Officielle.*)

Statistiske Oversigter 1914. Kristiania 1914. Statistiske Oversikter 1926. Oslo 1926. Statistiske Oversikter 1948. Oslo 1949. (*Résumé rétrospectif 1914, 1926 et 1948.*)

Alle verker er til salgs hos H. Aschehoug & Co., Oslo.

Av følgende årganger av »Statistisk Årbok« og »Norges Handel« er Byråets beholdning meget knapp, og Byrået er takknemlig for å få overlatt enkelte eksemplarer:

Statistisk Årbok samtlige årganger til og med 1943—45.

Norges Handel samtlige årganger til og med 1918, dessuten 1920—23, 1927—30 1934—39.

4. september 1950.

A.S JOHN GRIEGS BOKTRYKKERI, BERGEN