NORGES OFFISIELLE STATISTIKK

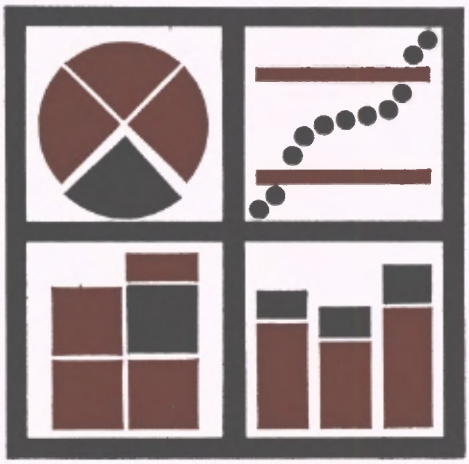

STATISTISK FYLKESHEFTE 1973

NORDLAND

STATISTISK SENTRALBYRÅ
OSLO

NORGES OFFISIELLE STATISTIKK A 641

STATISTISK FYLKESHEFTE

1973

Nordland

STATISTISK SENTRALBYRÅ
OSLO 1974

ISBN 82-537-0370-8

FORORD

Statistisk fylkeshefte inneholder tall fra de fleste områder av norsk statistikk. Ulike geografiske inndelinger er nyttet. Så sant mulig eller hensiktsmessig, er imidlertid statistikken gitt for kommune som minste område.

Det gis ut et hefte for hvert fylke med unntak av Oslo og Akershus som det er laget et samlehefte for. Gjennom en samlet fylkesmessig framstilling håper Statistisk Sentralbyrå på en mer hensiktsmessig måte enn før å kunne imøtekomme en betydelig del av behovet for regionalstatistikk, først og fremst i den lokale planlegging og forvaltning.

I tilknytning til de enkelte tabellene, og ellers i avsnittet "Prinsipper og definisjoner", er det vist til spesialpublikasjoner som dekker de forskjellige statistikkområder. Av produksjonstekniske grunner har Byrået valgt å holde fast tabellnummerering i alle hefter. Konsekvensen av dette er at noen fylkeshefter får visse sprang i nummereringen av tabellene fordi enkelte statistikkområder mangler (f.eks. fiskeristatistikk i Hedmark og Oppland).

Det er meningen å sende ut en ny utgave av Statistisk fylkeshefte i løpet av 3-4 år. I mellomtiden vil Byrået's publikasjonsserie "Nye distriktstall" i noen grad bli brukt til å ajourføre tabeller i Statistisk fylkeshefte.

Konsulentene Magne Nilsen og Håkon Berby har ledet arbeidet med publikasjonen. Oversiktskart og tematiske kart er utarbeidd under ledelse av konsulent Jan Byfuglien.

Statistisk Sentralbyrå, Oslo, 28. november 1973

Petter Jakob Bjerve

Gisle Skancke

INNHOLD

Side

Prinsipper og definisjoner

A. Innledning 7

B. De enkelte statistikkområder 7

I. Geografiske og meteorologiske forhold 7

II. Befolkning og helseforhold 7

III. Arbeidsmarked 12

IV. Nasjonalregnskap 13

V. Jordbruk, skogbruk og jakt 15

VI. Fiske og fangst 16

VII. Bergverksdrift, industri, kraftforsyning, bygge- og anleggsvirksomhet 16

VIII. Utenrikshandel 18

IX. Innenlandsk handel 18

X. Sjøtransport 18

XI. Annen samferdsel 19

XII. Offentlige finanser og XVI. Inntekt og formue 20

XIII. Penger og kreditt 20

XVIII. Sosiale forhold 20

XIX. Rettsforhold 21

XX. Undervisning 21

XXI. Valg 21

Kommentarer til figurene 22

Figurregister 26

Tabellregister 40

Vedlegg

1. Merknader til tabell 4 219

2. Kommunetype for kommunene etter kommuneinndelingen 1. januar 1973 221

3. Oversikt over geografiske inndelinger 223

4. Tidligere utkommet 225

5. Publikasjoner sendt ut fra Statistisk Sentralbyrå siden 1. juli 1973 227

6. Utvalgte publikasjoner i serien Statistisk Sentralbyrås Håndbøker 231

Standardtegn

.	Tall kan ikke forekomme
..	Oppgave mangler
:	Tall kan ikke offentliggjøres
-	Null eller mindre enn en halv av den brukte enhet
0,0	Mindre enn 0,05 av den brukte enhet

PRINSIPPER OG DEFINISJONER

A. INNLEDNING

Tabellene i denne publikasjonen er redigert etter Statistisk Sentralbyrås standardgruppering i statistikkområder[1]. Gjennomgående er kommunen minste geografiske enhet som det gis tall for. Ellers inneholder de fleste tabellene tall for handelsdistrikter og fylket. For noen emner, der tallmaterialet ikke tillater ytterligere regional spesifikasjon, er det tatt med tabeller med fylket som eneste geografiske enhet. Bortsett fra tabell 20 med oppgaver over personer etter bosteds- og arbeidsstedskommune i 1970, hvor kommuneinndelingen i 1970 er nyttet, og tabellene 10 og 12 med oppgaver over flyttinger i 1971, med kommuneinndelingen i 1971, har en brukt kommuneinndelingen 1. januar 1973. I enkelte tabeller er det i tillegg til tall for kommuner 1. januar 1973 også gitt tall for tidligere selvstendige kommuner som er gått inn i større kommunale enheter 1. januar 1971 eller 1. januar 1972.

I alle tabeller er det gitt tall for siste år/periode som det foreligger oppgaver for. Tidsserier gis i varierende omfang. I noen tabeller er det gitt detaljert regional spesifikasjon for to eller flere år. I andre tabeller gis det oppgaver på f.eks. kommunenivå for siste år som det foreligger oppgaver for, og dessuten oppgaver på f.eks. fylkesnivå for et tidligere år.

I de fleste tabellene er det gitt tall for "Pst. av hele landet" som uttrykker fylkets andeler av tilsvarende størrelser for hele landet.

Mindre tallmessige avvik mellom sumtallene for fylket i enkelte av tabellene i denne publikasjonen og tilsvarende tall som er offentliggjort i andre publikasjoner, skyldes utelukkende avrundinger i deltallene.

Tabellomtalen i det følgende er den samme i alle fylkesheftene, slik at i enkelte hefter omtales også tabeller som har måttet gå ut (eksempelvis fiskeritabellene for Hedmark).

B. DE ENKELTE STATISTIKKOMRÅDER

I. GEOGRAFISKE OG METEOROLOGISKE FORHOLD. TABELLENE 1-3

Tabell 1 er satt opp på grunnlag av de sist tilgjengelige oppgaver fra Norges geografiske oppmåling. Oppgavene over strandlinje representerer strandlinje mot saltvann.

Tabell 2 bygger på materiale fra Meteorologisk institutt. Det er gitt oppgaver for alle værstasjoner i fylket i 1972, med angivelse av hvilken kommune stasjonen ligger i. Oppgaver over "normal" er beregnet på grunnlag av observasjoner 1931-1960. Det normale tallet på døgn med middeltemperatur over henholdsvis $0^{o}C$ og $6^{o}C$ er tatt ut av kurver som er beregnet ut fra månedsnormalene. Normal varmesum for døgn med middeltemperatur over $0^{o}C$ er også tatt ut av disse kurvene. De tilsvarende tall for 1972 er framkommet på grunnlag av hvert enkelt døgns middeltemperatur, beregnet som gjennomsnittet av temperaturen kl. 7(8), kl. 19 og døgnets minimums- og maksimumstemperatur. I bestemmelsen av tidspunktene da døgnmiddeltemperaturen steg over $0^{o}C$ om våren og sank under $0^{o}C$ om høsten, inngår for flere av stasjonene et visst skjønn.

Tabell 3 bygger på materiale fra Meteorologisk institutt. Det er gitt oppgaver for alle værstasjoner i fylket i 1972. I tillegg er det tatt med oppgaver for de nedbørstasjonene i fylket i 1972 der det er beregnet nedbørsnormaler for perioden 1931-1960. Det er angitt hvilken kommune stasjonen ligger i.

II. BEFOLKNING OG HELSEFORHOLD. TABELLENE 4-31

Tabellene 4, 5, 7, 8 og 16-28 bygger på oppgaver fra folke- og boligtellinger. Tabell 4 bygger i tillegg på oppgaver fra det sentrale personregisteret. Tallene fra folketellingene i 1960 og 1970 omfatter personer som var registrert som bosatte i Norge på tellingstidspunktene, henholdsvis 1. november 1960 og 1. november 1970, mens tallene for 1972 i tabell 4 omfatter registrert bosatte 31. desember. De bosatte er gruppert på kommune i samsvar med de til enhver tid gjeldende regler for folkeregistrering. I tabellene er den enkelte persons alder regnet 31. desember i statistikkåret (statistikkåret minus fødselsåret).

---

1) Se Veiviser i norsk statistikk, Statistisk Sentralbyrå 1969.

I tabell 4 er det tatt sikte på å gi tall tilbake til 1890 etter kommuneinndelingen i 1973. Over et så langt tidsrom har det imidlertid skjedd så mange endringer i kommuneinndelingen, at det for en del kommuner ikke kan gis sammenliknbar tallserie for hele perioden. Se ellers merknader til tabell 4 i vedlegg 1.

Tabell 5 bygger på oppgaver fra folketellingen i 1960. Tallene er gruppert etter kommuneinndelingen i 1973. Tallene er derfor sammenliknbare med tall for 1972 i tabell 6.

Tabell 6 bygger på oppgaver fra det sentrale personregisteret. Tallene omfatter registrert bosatte 31. desember 1972.

I tabell 7 og 8 er som tettbygd strøk regnet områder med minst 200 bosatte på de respektive tellingstidspunktene og der avstanden mellom bolighusene - som regel - ikke oversteg 50 meter. En hussamling som lå mer enn 50 meter fra en tettbebyggelse, er imidlertid regnet som en del av det tettbebygde strøket dersom hussamlingen naturlig hørte sammen med tettbebyggelsen. Andre områder er regnet som spredtbygde strøk. Tallene i tabell 7 og 8 for henholdsvis 1960 og 1970 er gruppert etter kommuneinndelingen i 1973 og er derfor sammenliknbare.

Tabell 9 gir oppgaver over de registrert bosatte 31. desember 1972 etter kommunetype. Grupperingen i kommunetyper bygger på oppgaver over kommunenes sentralitet og befolkningens næringstilknytting. Klassifiseringen etter næringsstruktur er foretatt på grunnlag av oppgaver fra Folketellingen 1970, og knytter seg til de registrert bosatte i kommunen. Personer med arbeidssted i kommune A, men med bosted i andre kommuner er altså holdt utenfor i fastleggingen av næringstallene for kommune A.

Følgende næringer går inn som elementer i kommunetypeinndelingen (nummer og navn refererer seg til Standard for næringsgruppering i offentlig norsk statistikk, 1970):

0100-0299	Jord- og skogbruk m.v.
0400-0699	Fiske m.v. og hvalfangst (i kommunetypedefinisjonene kalt fiske og fangst)
1100-3999	Bergverksdrift m.v. og industri (i kommunetypedefinisjonene kalt bare industri)
6100-6999	Varehandel, finansinstitusjoner og eiendomsdrift
7100-7899	Sjøtransport og annen samferdsel
8100-9399	Offentlig administrasjon og forsvar, offentlig og privat tjenesteyting og personlig tjenesteyting

De tre første hovedgruppene av næringer er i kommunetypeklassifikasjonen med et fellesnavn kalt vareproduserende næringer, mens de tre øvrige er kalt tjenesteytende næringer. Næringenes innbyrdes størrelsesforhold er målt etter tallet på sysselsatte.

For noen av gruppene er det også brukt sentralitet som kriterium for å typebestemme kommunene. Det er nyttet tre betegnelser for sentralitet:

a) Særlig sentralt beliggende betyr at kommunen selv omfatter et landsdelssenter eller ligger innenfor dagpendlingsavstand til et slikt senter.

b) Sentralt beliggende betyr at kommunen omfatter et større tettsted (dvs. folketallet overstiger 10 000) eller ligger innenfor dagpendlingsavstand til et slikt tettsted. Dessuten må kommunen ha en "rimelig" reisetid for en dagsreise til nærmeste landsdelssenter.

c) Kommuner som ikke tilfredsstiller sentralitetskravene til de to nevnte gruppene er mindre sentralt beliggende.

For de typer der sentralitet ikke er spesielt nevnt (type 1, 4 og 9) i de følgende definisjoner, er dette kriterium ikke trukket inn som grunnlag for typebestemmelsen.

Type 1: Landbrukskommuner

De vareproduserende næringer sysselsetter flere enn de tjenesteytende næringer. Dessuten må minst ett av disse krav være oppfylt:

a) Jord- og skogbruk sysselsetter mer enn 2/3 av de sysselsatte i de vareproduserende næringer.

b) Jord- og skogbruk sysselsetter flere enn fiske og fangst, som igjen sysselsetter flere enn industri.

Type 2: Mindre sentrale, blandede landbruks- og industrikommuner

De vareproduserende næringer sysselsetter flere enn de tjenesteytende næringer. Ingen enkelt vareproduserende næring sysselsetter mer enn 2/3 av de sysselsatte i de vareproduserende næringer, og fiske og fangst er minste vareproduserende næring. Kommunen ligger mindre sentralt.

Type 3: Sentrale, blandede landbruks- og industrikommuner

De vareproduserende næringer sysselsetter flere enn de tjenesteytende næringer. Ingen enkelt vareproduserende næring sysselsetter mer enn 2/3 av de sysselsatte i de vareproduserende næringer, og fiske og fangst er minste vareproduserende næring. Kommunen ligger sentralt.

Type 4: Fiskerikommuner

De vareproduserende næringer sysselsetter flere enn de tjenesteytende næringer. Dessuten må begge disse krav være oppfylt:

a) Fiske og fangst sysselsetter flere enn jord- og skogbruk.

b) Fiske og fangst sysselsetter minst halvparten av det antall som er sysselsatt i industri.

Type 5: Mindre sentrale industrikommuner

De vareproduserende næringer sysselsetter flere enn de tjenesteytende næringer. Dessuten må minst ett av disse krav være oppfylt:

a) Industri sysselsetter mer enn 2/3 av de sysselsatte i de vareproduserende næringer.

b) Industri sysselsetter mer enn dobbelt så mange som fiske og fangst, som igjen sysselsetter flere enn jord- og skogbruk.

Kommunen ligger mindre sentralt.

Type 6: Sentrale industrikommuner

De vareproduserende næringer sysselsetter flere enn de tjenesteytende næringer. Dessuten må minst ett av disse krav være oppfylt:

a) Industri sysselsetter mer enn 2/3 av de sysselsatte i de vareproduserende næringer.

b) Industri sysselsetter mer enn dobbelt så mange som fiske og fangst, som igjen sysselsetter flere enn jord- og skogbruk.

Kommunen ligger sentralt.

Type 7: Særlig sentrale, blandede tjenesteytings- og industrikommuner

De tjenesteytende næringer sysselsetter flere enn de vareproduserende næringer. Industri er største vareproduserende næring. Kommunen ligger særlig sentralt.

Type 8: Øvrige blandede tjenesteytings- og industrikommuner

De tjenesteytende næringer sysselsetter flere enn de vareproduserende næringer. Industri er største vareproduserende næring. Kommunen ligger ikke særlig sentralt.

Type 9: Andre kommuner

De tjenesteytende næringer sysselsetter flere enn de vareproduserende næringer. Industri er ikke største vareproduserende næring.

Kommunetypeklassifikasjonen i dette heftet avviker en del fra den foreløpige klassifiseringen som er brukt i heftene for Østfold, Hedmark, Telemark, Aust-Agder og Vest-Agder.

Tabellene 10-13 er satt opp på grunnlag av oppgaver over registrerte flyttinger sendt inn fra de lokale folkeregistre.

Med flytting forstås en person som i løpet av året ble registrert av folkeregistret som flyttet

a. fra en norsk kommune til en annen norsk kommune

b. fra/til en norsk kommune til/fra utlandet.

Personer som har meldt mer enn én flytting i løpet av året, er regnet med i samsvar med tallet på flyttinger.

I tabellene 10 og 11 har en i tillegg til flyttetall mellom de enkelte kommuner innen fylket også spesifisert flyttinger mellom de enkelte kommuner i fylket og noen handelsdistrikter utenfor fylket der flyttebevegelsen er relativt stor.

Tabell 14 bygger på oppgaver fra den årlige befolkningsstatistikken. Tallene for 1972 som inngår i perioden 1970-1972, er foreløpige. Prosentvis årlig tilvekst for perioden 1967-1969 er

regnet i forhold til folkemengden 1. januar 1968, mens tilsvarende tilvekstprosent for perioden 1970-1972 er regnet i forhold til folkemengden 1. januar 1971. En eventuell framregning av folketallet i kommunene til 31. desember 1972 ut fra tallene i tabellen vil, på grunn av revisjon av folkeregistrene i samband med folketellingen 1. november 1970 og løpende korreksjoner, avvike litt fra tall gitt i tabellene 4 og 6.

Tabell 15 gir resultatene fra en framskriving av folkemengden i de enkelte kommuner fram til år 2000. Framskrivingen ble foretatt i 1972 og bygger på den registrerte folkemengden etter kjønn og alder i hver kommune ved utgangen av 1971. I de tilfelle da det skjedde sammenslåing av kommuner eller ble foretatt grensereguleringer 1. januar 1972, er tallene justert til å gjelde dette tidspunktet.

Framskrivingen tar bare hensyn til de rent demografiske faktorene (fruktbarhet, dødelighet og flyttetilbøyelighet). Det er nyttet to alternativer for fødselshyppigheten. I alternativ 1 er fødselshyppigheten for kvinner i de enkelte aldersgrupper forutsatt å bli som gjennomsnittet for årene 1968-1971 gjennom hele framskrivingsperioden. I alternativ 2 har en tatt hensyn til den registrerte nedgang i fødselshyppigheten ved å nytte gjennomsnittet for 1970-1971 redusert med 10 prosent.

Dødeligheten er forutsatt å holde seg konstant på nivået for 1966-1970, og det er ikke regnet med regionale variasjoner. For flyttehyppigheten har en gått ut fra gjennomsnittet for hver kommune i årene 1968-1971, og det er ikke regnet med endringer i framskrivingsperioden.

Resultatene må ses i sammenheng med de forutsetninger framskrivingen bygger på.

I tabellene 16-20 er det gitt oppgaver for personer med yrkesaktivitet. Som yrkesaktivitet er her regnet alt arbeid mot vederlag, enten i form av lønn, inntekt av egen bedrift, naturalier e.l. (inklusive arbeid som familiemedlem uten fast lønn i familievirksomhet, f.eks. på gårdsbruk, i forretning m.v.), vernepliktjeneste og tilsvarende plikttjeneste, men eksklusive husarbeid for egen familie. Tallet på arbeidstimer i tabellene 16-19 refererer seg til perioden 1. november 1969 - 31. oktober 1970 og omfatter tid som er gått med til yrkesaktivitet.

I tabellene 17-19 er næringsgrupperingen i samsvar med 1960-utgaven av Standard for næringsgruppering i offentlig norsk statistikk. Gruppen "Ansatte" omfatter også medeiere som arbeidde i firmaer organisert som aksjeselskap, andelslag eller annen selskapsform med begrenset ansvar. En person er regnet som "Selvstendig" dersom vedkommende drev virksomheten alene for egen regning eller sammen med andre som medeier med ubegrenset ansvar (f.eks. i ansvarlig selskap). I tillegg er personer som arbeidde i familievirksomhet uten fast avtalt lønn og som verken var eier eller medeier i virksomheten, regnet som selvstendige.

I tabell 20 er ikke tatt med personer som avtjente vernepliktjeneste eller tilsvarende plikttjeneste. Av andre personer med yrkesaktivitet 1. november 1970 omfatter tabell 20:

a. Alle bosatte i fylket

b. Bosatte i andre fylker og med arbeidssted eller oppmøteplass i bare én av fylkets kommuner. (Bosatte i andre fylker og som arbeidde i to eller flere kommuner i fylket uten å ha oppmøteplass i en bestemt kommune, er således ikke med).

Under annet arbeidssted er i tabell 20 gruppert personer som hadde arbeidssted eller oppmøteplass i to eller flere kommuner, og personer som var til sjøs eller som arbeidde i utlandet. Personer med arbeidssted eller oppmøteplass i mer enn én kommune innen fylket eller innen andre fylker, er følgelig også gruppert her.

Som utpendlere fra en kommune er regnet de av kommunens bosatte som hadde sitt arbeidssted eller oppmøteplass i en annen kommune i eller utenfor fylket. Tilsvarende er som innpendlere til en kommune regnet personer med arbeidssted eller oppmøteplass i kommunen og som var bosatt i en annen kommune i eller utenfor fylket. Tallene på ut- og innpendlere for fylket i alt er en oppsummering av kommunetallene og ikke tall for pendling fra og til fylket.

Utdanningsoppgavene i tabell 21 omfatter enkeltundervisning på heltid av minst 5 måneders normal varighet og deltidsundervisning av tilsvarende varighet. For personer med flere enkeltutdanninger, er den utdanning som har lengst samlet varighet (normal varighet av enkeltutdanningen tillagt varigheten av den forutdanning som kreves), regnet som høyeste utdanning. Av utdanninger med lik samlet varighet, er den som antas å være av størst yrkesmessig betydning, oppfattet som

personens høyeste utdanning. Klassifiseringen er i samsvar med Standard for utdanningsgruppering i offentlig norsk statistikk. Det er imidlertid foretatt en videreoppdeling av standardens gymnasnivå (samlet utdanningsvarighet 10-12 år). Videre er utvidet grunnskoleutdanning (10. frivillig år) gruppert sammen med 9-årig grunnskole, mens den er skilt ut som egen gruppe under gymnasnivå i Standard for utdanningsgruppering.

I tabell 22 er til én og samme familie regnet:

a. Ektepar med eventuelle ugifte barn, bosatt i samme privatbolig, aldershjem, pleiehjem, pensjonat, hotell e.l.

b. Far/mor med ugifte barn, bosatt i samme privatbolig, aldershjem, pleiehjem, pensjonat, hotell e.l.

c. Hver enkelt person som ikke hørte inn under noen av de to gruppene som er spesifisert foran (bl.a. personer uten fast bopel). Disse personene danner således hver for seg egen familie (familie med én person).

I familier med ektepar er også tatt med eventuelle ugifte barn av bare den ene ektefellen og ugifte adoptivbarn og stebarn, men ikke fosterbarn.

Av reglene som er nevnt foran, går det fram at personer (f.eks. ektefeller) som ikke var bosatt i samme privatbolig, aldershjem, pleiehjem, pensjonat, hotell e.l., aldri er gruppert under samme familie. Videre går det fram at gifte, separerte, skilte, enker og enkemenn ikke i noe tilfelle er regnet til samme familie som foreldrene. Når f.eks. et ektepar bodde sammen med en skilt datter, danner ektefellene egen familie på samme måte som datteren alene gjør det. Ellers kan nevnes at ugifte søsken som hadde felles bolig, men hvor ingen av foreldrene var bosatt, hver for seg er regnet som særskilt familie.

Tabell 23 omfatter personer bosatt i privatbolig (bolig som er med i Folke- og boligtelling 1970, jfr. merknader til tabellene 24-28), unntatt ektepar som ikke bodde sammen. Boligfrekvensene er beregnet som den prosentandel tallet på boliginnehavere utgjør av tallet på personer/ektepar. Med boliginnehaver menes personer som eide, leide eller på annen måte hadde råderett over boligen som de var bosatt i. I hver bolig er imidlertid bare én person eller ett ektepar regnet som boliginnehaver. Ektepar er gruppert som boliginnehaver når minst én av ektefellene hadde råderett over boligen. De er inndelt i aldersgrupper etter mannens alder. Som før gifte er regnet separerte, skilte, enker og enkemenn.

Tabellene 24-28 gir boligstatistikk fra Folke- og boligtelling 1970. I boligtellingen har en med alle hus og privatboliger (privatleiligheter m.v.) hvor minst én person var bosatt den 1. november 1970. Hus og boliger som var ubebodd eller som var bebodd bare av midlertidig tilstedeværende (f.eks. ugifte personer som oppholdt seg utenom foreldrenes hjem på grunn av studier), omfattes således ikke av tellingen. Heller ikke er boliger for forpleide i aldershjem, pleiehjem og barnehjem og for losjerende i pensjonater, hoteller o.l. med. Hus hvor alle eller en del av de bosatte var forpleide eller losjerende, er derimot inkludert.

Som eget hus er som hovedregel regnet bygg som fra kjeller til loft er atskilt fra andre bygg. Fra denne regelen er det gjort følgende to unntak:

a. Hver enkelt bolig i vertikalt delte tomannsboliger og i rekke, kjede, atrium og terrasse er alltid regnet som særskilt hus.

b. Blokker og horisontalt delte tomannsboliger som er bygd sammen i rekke e.l., er regnet til ett og samme hus selv om det fra kjeller til loft er skillevegg(er) uten gjennomgang.

Til en bolig er som hovedregel regnet rom som er bygd (eller ombygd) til bruk for én person eller for flere personer med fellesskap i kost og losji, og hvor det er atkomst til rommene (rommet) uten å måtte gå gjennom en annen bolig. Avgrensingen av boligenhetene er ellers foretatt etter følgende spesielle regler:

a. En hybel med egen inngang (utenfra eller fra korridor, oppgang e.l.) og som er bygd i tilknytning til en bolig, er regnet som særskilt bolig bare når hybelboeren (hybelboerne) selv holdt kosten.

b. Hybler uten egen inngang er ikke skilt ut som særskilte boliger.

c. I hybelbygg o.l. er hver enkelt hybel regnet som egen bolig, også i de tilfelle flere hybler har felles gang, hall, bad og/eller kjøkken.

d. I bygg for felleshusholdning, i hus som er bygd i tilknytning til slike bygg og i militærforlegninger er hybler o.l. for ansatte regnet som særskilte boliger. Likeledes er rom som ble brukt av en ansatt med ektefelle og eventuelle barn, regnet til én og samme bolig.

I tabellene er "Bebodde boliger" brukt som betegnelse på boligene som er med i boligtellingen.

Tallene på bosatte i tabellene 24-25 og 27-28 omfatter personer bosatt i privatbolig 1. november 1970. Forpleide i aldershjem, pleiehjem og barnehjem, losjerende i pensjonater, hoteller o.l. og personer uten fast bopel er således ikke inkludert.

I tabell 24 er bebodde boliger fordelt etter hustype. Som våningshus i tilknytning til gårdsdrift er - uansett hustype ellers - regnet hus hvor gårdbrukeren selv, forpakter eller kårfolk var bosatt, men ikke hus for gårdsarbeidere og hus på nedlagte bruk. Hustypen "Frittliggende enebolig" omfatter hus med én bolig og med minst en halv meters avstand til nærmeste hus (unntatt garasje o.l.). Til gruppen "Enebolig i rekke, kjede, atrium m.v." er også regnet husenhetene i vertikalt delte tomannsboliger. Horisontalt delt tomannsbolig er hus med to vanlige leiligheter (som kan ha ulik størrelse) og hvor den ene leiligheten ligger i en etasje over den annen. Hustypen "Annet småhus" omfatter hus med inntil 2½ etasjer (ekskl. underetasje), unntatt våningshus i tilknytning til gårdsdrift, eneboliger og horisontalt delte tomannsboliger. Hus som har én eller to vanlige leiligheter og hybelleilighet som er skilt ut som egen bolig, er også gruppert under denne hustypen. Som blokk er regnet hus med 3 etasjer (ekskl. underetasje) eller mer. Provisorisk boligbygg er hus m.v. som helt eller delvis er tatt i bruk til bolig for 10 år eller mindre (inkl. campingvogner, båter, telt, gammer o.l.). Gruppen "Forretningsbygg m.v." omfatter hus hvor halvparten eller mindre av golvarealet nyttes til privatboliger, unntatt bygg for felleshusholdning. Hus med to etasjer og hvor det er forretning i første etasje og bolig i annen etasje, er alltid gruppert under denne hustypen. Som bygg for felleshusholdning er regnet hus hvor det for bosatte og/eller midlertidig tilstedeværende er organisert felleshusholdning. Hus i studentbyer o.l. er imidlertid aldri gruppert her.

I tabell 25 er det enkelte hus gruppert på byggeår etter det år da minst halvparten av boligene i huset var ferdige til innflytting. Hus som er ombygd, er gruppert etter opprinnelig byggeår.

I tabell 26 og 27 er som rom regnet beboelsesrom på 6 m^2 eller mer og som kan nyttes året rundt. Entré, hall, bad, alkove, hems og rom som bare nyttes i næringsvirksomhet (f.eks. kontor), er ikke med.

I tabell 27 er bosatte pr. rom lik tallet på bosatte i privatboliger dividert med tallet på rom (inkl. kjøkken på 6 m^2 eller mer) i privatboliger som er med i tellingen.

I tabell 28 er som boliger med eget wc/eget bad, regnet boliger med wc/bad som bare de bosatte i boligen har rett til å nytte, uten hensyn til om wc/bad ligger i eller utenfor boligen. Boliger med felles wc/felles bad er boliger som har wc/bad felles med én eller flere andre boliger.

Oppgavene over tannleger og sykepleiere i tabell 29 er satt opp på grunnlag av oppgaver fra de offentlige leger. Tallene for leger er hentet fra det sentrale legeregisteret.

Etter reglene skal oppgavene for sykepleiere bare gjelde dem som er yrkesaktive, men det er mulig at det i noen distrikter også er regnet med ikke yrkesaktive.

Tallene for leger gjelder 1. september 1970 og 1. januar 1972. Ved beregning av innbyggere pr. lege er nyttet folkemengden henholdsvis 1. januar 1971 og 1. januar 1972.

Tabell 30 er satt opp på grunnlag av oppgaver fra de enkelte helseinstitusjoner som går inn under sykehusloven.

Tabell 31 er laget etter oppgaver fra de offentlige leger.

III. ARBEIDSMARKED. TABELLENE 32 OG 33

Tabellene 32 og 33 er utarbeidd på grunnlag av oppgaver Arbeidsdirektoratet har innhentet fra arbeids- og sjømannskontorene.

I tabell 32 regnes som arbeidsløse (registrerte arbeidsløse) de personer som har meldt seg som arbeidssøkere ved arbeids- og sjømannskontorene, og som ikke er sysselsatte eller midlertidig fraværende fra inntektsgivende arbeid. Skoleungdom som søker feriejobber er ikke tatt med. Arbeidssøkerne må i tillegg være disponible for arbeidsmarkedet. Månedstallene for januar og juli gjelder siste arbeidsdag i måneden. Årsgjennomsnittene er gjennomsnittstall for de 12 månedene i året.

IV. NASJONALREGNSKAP. TABELLENE 34-39

Tallene i tabellene 34-39 er i sin helhet hentet fra publikasjonen Regionalt nasjonalregnskap 1965 (NOS A 376).

Det er grunn til å understreke at det statistiske grunnlag for en fylkesfordeling av nasjonalregnskapspostene er av sterkt varierende kvalitet, og at det for viktige poster, som f.eks. hele det private konsum, er så svakt at tallene må betraktes som grove anslag som må brukes med den største forsiktighet. De fylkesvise produksjonstall bygger imidlertid på et relativt solid statistisk grunnlag.

Sett som en sammenfattende oversikt over hvordan den økonomiske virksomhet fordeler seg på fylker og landsdeler, skulle det fylkesfordelte nasjonalregnskap kunne være til atskillig nytte. Derimot vil det ha liten mening å trekke ut enkeltanslag og å foreta detaljsammenlikninger. Særlig på disponeringsanslagene må det regnes med betydelige feilmarginer.

Det bør understrekes at anslagene er gjort ved å fordele nasjonalregnskapstall for hele riket på fylker. Det er ikke gjort spesialberegninger av tilgang og disponering for hvert enkelt fylke.

I den forsøksvise oppstilling av regionale nasjonalregnskaper for 1965, har Byrået for hvert fylke prøvd å splitte opp tallene for produksjon og bruk av varer og tjenester i hver av de 140 næringssektorene som inngår i nasjonalregnskapet for hele landet. Dermed får vi også en fordeling av de enkelte sektorenes bruttoprodukt[1] og av det samlede bruttonasjonalprodukt[2] på fylker. Også de enkelte komponenter av bruttoproduktet i hver næringssektor er forsøksvis fordelt på fylker. Imidlertid har det ikke vært mulig å fordele all produksjon og alle leveringer på fylkene. Både når det gjelder tilgang og disponering av varer og tjenester blir det derfor igjen en ufordelt rest som vi rent formelt kan betrakte som tilgang fra og disponering i et "21. fylke".[3]

Det er gjort anslag for tilgangen fra egen produksjon av de fleste varer og tjenester og disponeringen til bruk i de fleste produksjonssektorene i fylket, til privat konsum og til investering i fast realkapital i fylket. For hver vare- og tjenestepost blir det som regel enten et overskott av tilgang fra produksjon i fylket over det som er fordelt til disponering i fylket, eller et underskott. Et overskott for en vare- eller tjenestepost betyr at det fra fylket er levert av denne posten til lageropplegg, offentlig konsum, bruk i ikke-fylkesfordelte næringssektorer eller til eksport til utlandet og andre fylker mer enn det er mottatt fra andre fylker og utlandet. Det har imidlertid ikke vært noe grunnlag for å anslå hvordan et slikt overskott fordeler seg på de forskjellige mulige anvendelsene. Et underskott på en vare- eller tjenestepost betyr at produksjonen i fylket er mindre enn det som er gått med til bruk i næringssektorene i fylket og til privat konsum og bruttoinvestering i fast realkapital i fylket. Fordi vi i nasjonalregnskapet skjelner mellom norsk-produserte og importerte varer og tjenester, kan vi avgjøre om et underskott er dekket ved import fra utlandet (eller lagerreduksjon av importvarer) eller ved "import" fra andre norske fylker (eller lagerreduksjon) av norske varer[4]. Vi har

---

1) Differansen mellom den samlede verdi av alle varer og tjenester som er produsert og alle varer og tjenester som er brukt opp i sektoren i ett år.

2) Summen av alle sektorenes bruttoprodukter.

3) Bergen er her regnet som eget fylke, slik at en i tabellene 34-39 opererer med 20 fylker.

4) Når det gjelder varer som både importeres og produseres innenlands, bruker nasjonalregnskapet fordelingsforholdet for den samlede tilgang for å fastlegge fordelingen på import og norsk produksjon i hver enkelt anvendelse, og dette blir selvsagt nokså tilfeldig, særlig når vi også skal splitte anvendelsene etter fylke.

derimot ikke kunnet anslå hvilke andre fylker hvert enkelt fylke importerer fra. For de ufordelte postene i det "21. fylket" får vi over- og underskottsposter som gjør at sumtallene av tilgang og disponering av varer og tjenester for alle fylkene stemmer med nasjonalregnskapet for riket.

Mens nasjonalregnskapets fullstendige spesifikasjon i 140 produksjonssektorer er opprettholdt under beregninger av den fylkesvise tilgang og disponering av varer og tjenester, er sektorspesifikasjonene for de fylkesfordelte tall som er med i disse tabellene, trukket sammen til 23 produksjonssektorer.

Fylkesfordelingen av produksjon og vareinnsats i de ulike sektorene bygger hovedsakelig på fylkesvise oppgaver i de ulike næringsstatistikker. I noen sektorer i den detaljerte sektorspesifikasjonen er produksjon og vareinnsats i alt vesentlig fordelt på fylker i samme forhold som sysselsettingen i den enkelte sektor.

Privat konsum. Som nevnt foran, er det statistiske grunnlag for en fylkesfordeling av det private konsum svært svakt. Tallene bygger på en fordeling av befolkningen i hvert fylke på 5 "sosio-økonomiske" grupper[1], beregnet på grunnlag av resultatene fra folketellingen 1960. På grunnlag av forbruksundersøkelsene 1954-57 kan en beregne det gjennomsnittlige forbruk av hver "varegruppe" i en spesifikasjon i 30 varegrupper. Dette kan videre fordeles på hver av de 5 sosio-økonomiske grupper i hvert av 6 handelsfelt[2]. Ved å kombinere disse tallene får en så et "hypotetisk forbruk" av hver varegruppe i hvert fylke. Disse hypotetiske forbrukstall er brukt som nøkkeltall til å fordele de enkelte vare- og tjenesteposter innenfor hver varegruppe i det private konsum på fylker.

Offentlig konsum. Den del av offentlig konsum som svarer til lønn til offentlige funksjonærer er regionalfordelt, resten er ufordelt.

Investering. Det statistiske grunnlag for å fordele investeringene på fylker er også til dels svakt.

Ved fordelingen kan en imidlertid ta utgangspunkt i en fordeling av investeringene på varegruppe og mottakende sektor. En del investeringer (hovedsakelig bygninger og anlegg) er dessuten av en slik art at det kan forutsettes at de blir lokalisert til det fylke hvor de er produsert. Det beste statistiske grunnlag har en for fordelingen av de investeringsvarer som går til investering i sektorene bergverk m.v. og industri, der industristatistikkens fylkesoppgaver for investeringene er brukt som fordelingsnøkler. For en del andre sektorer finnes det også noe fylkesvis statistikk.

For de andre sektorene er investeringene fordelt på fylker i samme forhold som produksjonen, men slik at balanser mellom produksjon og total investering i fylket er opprettholdt for de investeringsvarer som lokaliseres i produksjonsfylket.

Lager og eksport. Nasjonalregnskapets oppgaver for lager og eksport er ikke regionalfordelt.

Importen er fordelt på fylker som innsats i de fylkesfordelte produksjonssektorene og som fylkesfordelte leveringer til privat konsum og bruttoinvesteringer. Import til vareinnsats i Jernbanedrift, Luftfart, Utenriks sjøfart og til offentlig konsum, lageropplegg og eksport er ikke fylkesfordelt.

Komponentene i bruttoproduktet. Komponentene kapitalslit, indirekte skatter og subsidier i bruttoproduktet i den enkelte sektor er fordelt på fylker i samme forhold som sektorenes totale produksjon. Lønn i den enkelte sektor er fordelt på fylker i samme forhold som tallet på sysselsatte lønnstakere i sektorene. Det er tatt hensyn til geografiske forskjeller i lønnsnivået. Eierinntekten i den enkelte sektor i hvert fylke blir etter dette residualt bestemt.

For sektorene Fiske m.v., Jernbanedrift og Luftfart er det gjort spesialberegninger for å finne fram til de inntektsandeler som faller på produksjonsfaktorer som hører hjemme i det enkelte

---

1) De sosio-økonomiske gruppene er: 1. Selvstendig næringsdrivende, 2. Arbeidere og funksjonærer, 3. Jordbrukere, 4. Fiskere og 5. Pensjonister o.a. ikke yrkesvirksomme.

2) Oslo er skilt ut av Østre handelsfelt.

fylke. Posten "leie av produksjonsfaktorer mellom fylkene" er innført som en hjelpepost i samband med disse beregningene.

Landsdelen Østlandet omfatter fylkene Østfold, Akershus, Oslo, Hedmark, Oppland, Buskerud, Vestfold og Telemark.

Landsdelen Sørlandet omfatter fylkene Aust-Agder og Vest-Agder.

Landsdelen Vestlandet omfatter fylkene Rogaland, Hordaland, Bergen, Sogn og Fjordane og Møre og Romsdal.

Landsdelen Trøndelag omfatter fylkene Sør-Trøndelag og Nord-Trøndelag.

Landsdelen Nord-Norge omfatter fylkene Nordland, Troms og Finnmark.

I tabellene 34 og 38-39 er næringene gruppert i sektorer i samsvar med 1960-utgaven av Standard for næringsgruppering i offentlig norsk statistikk.

For nærmere detaljer viser en til avsnittet "Prinsipper og definisjoner" i publikasjonen NOS Regionalt nasjonalregnskap 1965.

En redegjørelse for prinsipper og beregningsmåter for nasjonalregnskapet er gitt i Nasjonalregnskap 1865-1960 (NOS XII 163). Tallene er utarbeidd etter det gamle nasjonalregnskapssystemet og er ikke blitt revidert etter at nasjonalregnskapet ble lagt om i 1973.

V. JORDBRUK, SKOGBRUK OG JAKT. TABELLENE 40-53

Del av tabell 40 og tabellene 41-47 er laget på grunnlag av oppgaver som Byrået hentet inn til de fullstendige jordbrukstellinger i 1959 og 1969. I tabellene 41-42, 44-45 og 47 er det også tatt med tall fra de representative jordbrukstellinger i 1970, 1971 og 1972. Alle tall for kommuner og handelsdistrikter er fra tellingen i 1969.

Alle som pr. 20. juni 1969 drev jordbruk, hagebruk eller gartneri, skulle gi oppgave til jordbrukstellingen. Alt som ble drevet sammen som en driftsenhet i samme kommune, er regnet som et bruk. Dersom en bruker leide jord, eventuelt hele bruk, i tillegg til sin egen, gjelder oppgaven således det hele under ett. For brukere som hadde jordbruksareal eller husdyr i flere kommuner, er det de hadde i hver kommune regnet som ett bruk.

Som hørende til bruket er regnet jordbruk (med hagebruk og husdyrhold medregnet pelsdyr), egen skog og utmarksnæringer (grunneierbetinget jakt og fiske på eget bruk, hytter og hyttetomter, campingplasser osv.). Annen virksomhet på eiendommen som f.eks. sagbruk, verksted o.l. er regnet som virksomhet utenom bruket.

Klassifiseringen av brukene etter levevei er gjort etter den relative betydning de hadde som inntektskilde for bruker og ektemake. Som inntekter er regnet både arbeidsinntekt, kapitalinntekt (renter, aksjeutbytte osv.), pensjon og trygd. Var bruket eneste inntektskilde for bruker og ektemake er bruket gruppert som eneste levevei. Hadde brukeren og/eller ektemaken også andre inntektskilder, er bruket gruppert som viktigste levevei dersom det svarte for mer enn 50 prosent av inntekten, i motsatt fall er det gruppert som ikke viktigste levevei.

Alderen til brukerne gjelder pr. tellingsdatoen.

Det vises ellers til avsnittene "Prinsipper og definisjoner" i publikasjonene fra jordbrukstellingen i 1969.

Del av tabell 40 og tabell 48 er satt opp på grunnlag av resultatene fra Byråets skogbrukstelling i 1967. Tellingsenheten var den enkelte eiers samlede areal i en kommune, uansett om dette skrev seg fra ett eller flere bruk. Denne enheten har en kalt eiendom. Dersom en eier hadde skog i flere kommuner, ble arealet i hver kommune regnet som en egen eiendom.

Tellingen omfattet alle eiendommer med til sammen minst 25 dekar produktivt skogareal, skogareal over barskoggrensen og areal skikket for og tenkt brukt til skogreising.

Som produktivt skogareal ble ved skogbrukstellingen regnet skogmark med en produksjonsevne som minst tilsvarer bonitet 5 etter Landsskogtakseringens bonitetstabell. Produktivt skogareal etter skogbrukstellingen og etter Landsskogtakseringen skal derfor omfatte det samme arealet.

For nærmere detaljer viser en til publikasjonene fra Skogbrukstellingen 1967.

Tallene i tabell 49 og 50 er hentet fra Landsskogtakseringens publikasjoner Taksering av Norges skoger. Definisjonene av bonitets- og hogstklasser er gjengitt i publikasjonen fra Landsskogtakseringen, og en viser til denne. I vedlegg 3 er det gitt en oversikt over de kommuner som det enkelte takstområdet omfatter.

Tallene for kubikk- og tilvekstmasse er brutto volum under bark.

Tabell 51 er laget på grunnlag av oppgaver som Byrået henter inn fra fylkesskogkontorene. Oppgavene gjelder avvirkingen i driftsåret og omfatter normalt det virket som er levert (innmålt) i perioden september-august.

Volumtallene for avvirkingen er volum under bark i fast mål. Tallene for bruttoverdi gjelder for framdrevet virke.

I tabell 52 er tallene for skogsveier bygd i 1967-1971 satt opp på grunnlag av oppgaver som Byrået får fra Skogdirektoratet. Helårs bilveier er med nødvendig brøyting farbare med lastebil hele året. Vinterbil- og traktorveier er veier som er farbare med lastebil bare på vinterføre og veier som er farbare med traktor (hele året eller bare på vinterføre). Helårs bilveier i alt ved utgangen av 1971 omfatter helårs skogsbilveier ifølge Skogbrukstellingen 1967, tillagt veier bygd i perioden 1968-1971.

Foryngelsesareal er skogareal som er klargjort for naturlig foryngelse eller tilplantet, og areal brukt til skogreising. Tallene er gitt av Skogdirektoratet.

Tallene i tabell 53 bygger på oppgaver som Byrået innhenter fra de kommunale viltnemnder.

VI. FISKE OG FANGST. TABELLENE 54-57

Til tabell 54 og 55 er data hentet fra fiskeritellingene i 1960 og i 1971. Som fiskere er regnet alle personer 15 år og over som i tellingsåret drev yrkesmessig sjøfiske eller hadde annet arbeid om bord på norsk fiskebåt under fiske.

Grunnlaget for tabell 56 er Fiskeridirektoratets merkeregister for fiskefarkoster, jfr. Lov om registrering og merking av fiskefartøyer av 5. desember 1917 med senere endringer. Fiskebåtens merkedistrikt er som regel bostedskommunen til eieren.

Tabell 57 er laget på grunnlag av statistikk fra Fiskeridirektoratet, som får oppgaver fra de lovbeskyttede salgslag og enkelte andre kilder.

Mengdeoppgavene gir vekten av utilvirket fisk slik den bringes på land for salg. Fisk som bringes på land i tilvirket stand, regnes om til råfiskvekt.

Den oppgitte førstehåndsverdi er den verdi som fisker får utbetalt for fangsten. Førstehåndsverdien inkluderer derfor tilskott av forskjellig slag og de tillegg i råfiskprisen som skyldes fiskers egen tilvirkning av fangsten. Avgift til salgslagene er trukket fra.

Fordeling av fangsten på kommune og fylke er gjort etter det sted den er ilandbrakt, unntatt for fangst av brisling som til dels er gitt etter fiskested. Gruppen torsk og torskeartet fisk omfatter skrei, vårtorsk, annen torsk, brosme, hvitting, hyse, lange, blålange, lyr, lysing og sei samt lever, rogn og hoder av de samme fiskeslag. Den neste gruppen inneholder vintersild, feitsild, småsild, fjordsild, nordsjøsild, islandssild, brisling, lodde, makrell, hestemakrell, pir, polartorsk, sardinella, tobis og øyepål. Differansen mellom totalen og gruppene 1 og 2 er vist i den tredje gruppen.

VII. BERGVERKSDRIFT, INDUSTRI, KRAFTFORSYNING, BYGGE- OG ANLEGGSVIRKSOMHET. TABELLENE 58-65

Tabellene 58-60 bygger på materialet til den årlige industristatistikken. Dette materialet omfatter oppgaver fra alle store bedrifter og oppgaver fra et tilfeldig utvalg av små bedrifter. Store bedrifter omfatter i de fleste næringsgrupper bedrifter med minst 5 sysselsatte i gjennomsnitt for året. I noen få næringsgrupper er grensen 3 personer, og i ytterligere noen få grupper er alle bedrifter regnet med.

Bedriftsdefinisjonen og næringsgrupperingen er i samsvar med 1972-utgaven av Standard for næringsgruppering. (Denne næringsgrupperingen avviker fra grupperingen brukt i tabellene 17-19, 34 og 38-39.) Bedrifter som driver virksomhet som faller i flere næringsgrupper, er prinsipielt gruppert etter den virksomhet som gir størst tilskott til bedriftens samlede bearbeidingsverdi.

Sysselsetting omfatter alle som arbeider i bedriftene, unntatt hjemmearbeidere. Sysselsettingstallene gjelder gjennomsnittlig sysselsetting i året. Gruppen arbeidere omfatter produksjons- og driftsarbeidere, medregnet arbeidende formenn, visergutter og -piker, vaktmestere og vaskehjelp.

Bruttoproduksjonsverdi er summen av (1) salgsverdi av produksjon for egen regning (dvs. varer som bedriftene har framstilt for salg, inklusive varer leieprodusert i andre bedrifter og leveranser til andre bedrifter i eget foretak), (2) godtgjørelse for reparasjonsarbeid utført for kunder og (3) godtgjørelse for leiearbeid.

Bearbeidingsverdi er lik bruttoproduksjonsverdi med fradrag for vareforbruk, forbruk av elektrisk kraft og betaling for bortsatt arbeid.

Utbetalt lønn omfatter lønn før fradrag av skatter, trygdepremier, pensjonspremier o.l. Gratialer, tantièmer, produksjonspremier, feriepenger og lønn under sykdom er inkludert, mens godtgjørelse til eiere og familiemedlemmer uten fast lønn ikke er tatt med.

Bruttoinvestering omfatter (1) anskaffelser av fast kapital (både ny og brukt) som normalt ikke slites ut i løpet av ett år og (2) reparasjons- og vedlikeholdsarbeid, unntatt såkalt daglig stell og pass. Investeringsarbeid som utføres av bedriftenes egne arbeidere til eget bruk, er også med. Verdien av bruttoinvesteringene gjelder de faktiske utgifter som er påløpet i året, uten hensyn til når betalingen finner sted.

For nærmere detaljer viser en til avsnittet "Prinsipper og definisjoner" i den årlige publikasjonen NOS Industristatistikk.

Tabellene 61-62 er satt opp på grunnlag av oppgaver fra Norges vassdrags- og elektrisitetsvesen. I tabell 61 er under "Nyttbar vannkraft i bestemmende år" ikke tatt med vassdrag som er varig vernet gjennom Stortingets vedtak av 5. og 6. april 1973. Derimot er inkludert prosjekter i vassdrag vernet for 10 år. De sistnevnte representerer en produksjonsevne på ca. 10 000 av de totale 130 322 GWh.

Under statens andel av utbygd vannkraft er det tatt med:

a. Kraftverk som Statskraftverkene eier helt eller delvis, i siste tilfelle statens andel av produksjonen.

b. Kraftverk som staten har ervervet ved hjemfallsrett, selv om den tidligere eier gjennom leieavtale fortsatt bruker verket.

c. Kraftverk som eies av industriselskaper der staten er aksjonær.

Oppgavene i tabell 61 er under revisjon og en må regne med at de reviderte tallene til dels vil avvike sterkt fra de nåværende. Særlig usikre er oppgavene over statens andel av den gjenværende vannkraft. I mange tilfelle er det helt uvisst i hvilken grad staten vil komme inn, og en har her bare kunnet bygge på grove antakelser.

For nærmere orientering om oppgavene viser en til publikasjonene Utbygd vasskraft i Norge pr. 1/1 1968 og Kraftstasjoner i Norge pr. 1/1 1972, som er utgitt av Norges vassdrags- og elektrisitetsvesen.

Tabellene 63-65 er utarbeidd på grunnlag av oppgaver til Byråets byggearealstatistikk. Oppgavene omfatter, med få unntak, alle nybygg, tilbygg og påbygg som inneholder minst en leilighet på ett rom og kjøkken og andre bygg med minst 60 m^2 nybygd golvflate. Bygg for forsvaret og åpne silobygg, dvs. silobygg som ikke er oppdelt i etasjer, er ikke med i statistikken. Bygg for jordbruk, skogbruk og fiske er også holdt utenfor. Dette skyldes at det er påvist svikt i registreringen av slike bygg etter omleggingen av avgiftssystemet fra januar 1970.

Fullførte bygg omfatter bygg hvor enten byggearbeidet, inklusive installasjons- og innredningsarbeider m.v., er avsluttet eller minst 50 prosent av bygget er tatt i bruk.

Brukerens næring er den næringsvirksomhet som brukeren av det ferdige bygget skal drive, uten hensyn til byggets art eller funksjon. Bygg med flere brukere i forskjellige næringer er gruppert etter hovedbrukerens næring.

Byggets art er fastlagt etter hvilken funksjon bygget skal ha og er ikke avhengig av brukerens næring.

Leilighet består av minst ett rom og kjøkken eller tekjøkken. Et kjøkken som er mindre enn 6 m^2, kalles tekjøkken. Som leilighet regnes bare boliger som skal nyttes til helårsbolig.

Hybel omfatter et rom med egen inngang beregnet som bolig for en eller flere personer og som har adgang til vann og toalett uten at det er nødvendig å gå gjennom en annen leilighet. I statistikken er hybel ikke regnet som leilighet.

For nærmere detaljer viser en til avsnittet "Prinsipper og definisjoner" i den årlige publikasjonen NOS Byggearealstatistikk.

VIII. UTENRIKSHANDEL. TABELL 66

Tallene for innførsel og utførsel i tabell 66 bygger på oppgaver som Byrået henter inn gjennom tollvesenet.

Ved utenrikshandelens fordeling på tollsteder blir varer som er kommet til ett tollsted og sendt med tollpass videre til et annet, regnet som innført ved det tollsted der varen er angitt til tollbehandling. Utførselen omfatter de varer som er angitt til utførsel ved hvert tollsted. Varer som er angitt til utførsel ved ett tollsted og sendt videre med tollpass til et annet for å utføres derfra, blir altså regnet som utført fra det første tollstedet. Varer som ikke blir angitt til utførsel på eksportørenes hjemsted, men f.eks. kjørt til et annet tollsted og ført ut derfra er registrert som utført ved det siste tollsted.

Varegrupperingen følger den internasjonale handelsstatistiske nomenklatur (SITC-Rev.).

IX. INNENLANDSK HANDEL. Tabellene 67-68

Tabellene 67-68 er utarbeidd på grunnlag av oppgaver til Byråets varehandelsstatistikk.

Definisjonen av bedrift og grupperingen av bedrifter i næringsgrupper er i samsvar med 1972-utgaven av Standard for næringsgruppering. (Denne næringsgrupperingen avviker fra grupperingen brukt i tabellene 17-19, 34 og 38-39.) Lokalt atskilte hovedkontorer, avdelingskontorer, lageravdelinger o.l. er ikke regnet som egne bedrifter, men de sysselsatte er tatt med i det geografiske området der kontoret/avdelingen ligger.

Sysselsetting er det gjennomsnittlige antall sysselsatte i året. Tallene omfatter både ansatte funksjonærer, arbeidere og eiere og familiemedlemmer som arbeider i bedriftene. Deltidsansatte er skjønnsmessig omregnet til årsverk.

Omsetning omfatter både kontantsalg, salg på kreditt for egen regning og bruttoverdien av provisjonssalg for andre (agentur- og kommisjonssalg). Merverdiavgiften inngår i omsetningstallene.

Ved beregning av omsetning pr. innbygger har en gjort bruk av oppgaver over folketallet i kommunene ved begynnelsen av året.

X. SJØTRANSPORT. TABELLENE 69-72

Tabell 69 er satt opp på grunnlag av oppgaver som Byrået hentet inn gjennom tollvesenet. Ved innførsel oppgis det transportmiddel varen var lastet på da den passerte norsk grense, uansett hvilket transportmiddel som ble brukt etter passering av grensen. Tilsvarende gjelder for utførselen. I tallene for innførsel/utførsel med jernbane er medregnet varer på jernbanevogner på ferje. I tallene for bil er medregnet varer på lastebil på ferje.

Tallene for registrerte skip i tabell 70 bygger på Sjøfartsdirektoratets fartøyregister som omfatter alle motor- og dampskip på 25 bruttotonn og over.

Handelsflåten omfatter skip på 100 bruttotonn og over for frakting av passasjerer og gods. Registrerte skip som ikke regnes med til handelsflåten, omfatter handelsskip 25-99 bruttotonn, og alle fiske- og fangstskip, hvalkokeriskip og andre spesialskip over 25 bruttotonn.

I tabell 71 er det gitt resultater fra en undersøkelse Byrået foretok i 1969 over godstransporten med skip som gikk i kystruter, lokalruter og bygderuter.

I tabell 72 er det gitt tall for leie- og egentransportens andel i godstransporten på kysten, basert på resultatene av en undersøkelse i 1970, som omfattet skip mellom 25 og 500 bruttotonn.

XI. ANNEN SAMFERDSEL. TABELLENE 73-81

Oversikten over offentlige veier og bestanden av motorkjøretøyer og tilhengere gitt i tabell 73-74, bygger på oppgaver fra Vegdirektoratet.

I tabell 74 omfatter "Traktorer" også motorredskap. Gruppen "Motorsykler og mopeder" omfatter også beltemotorsykler.

Tabell 75 bygger også på materiale utlånt fra Vegdirektoratet.
Tabellen gir prognoser fram til 1990 for trafikken med lette og tunge motorkjøretøyer på riksveier fordelt etter hovedparseller. Lette kjøretøyer er definert som personbiler, stasjonsbiler, busser med plass for inntil 8 personer og vare- og lastebiler med lasteevne inntil 1,5 tonn. Motorsykler og traktorer er ikke med.

Prognosetallene i tabellen bygger på trafikktall for veiparseller, som er basert på maskinelle og manuelle tellinger og på ferjestatistikk. Vekstfaktorene for lette og tunge motorkjøretøyer har en funnet ved å anta nær sammenheng mellom veksten i trafikken og økingen i bilparken innen hver av de 85 soner landet ble inndelt i ved utarbeidingen av prognosene. Soneinndelingen følger stort sett Statistisk Sentralbyrås handelsdistriktsinndeling.

Tabell 76 gir opplysninger om passasjerer og motorkjøretøyer transportert med bilruteferjer i offentlig veisamband etter ferjestrekning. Bilruteferjene er gruppert under det fylket som de blir administrert fra. Ett unntak er Fylkesbåtane i Sogn og Fjordane som er regnet til dette fylket, men som har sitt kontor i Bergen. Oppgavene er gitt av Vegdirektoratet.

I tabell 77 gis det noen resultater fra utvalgsundersøkelsen av godstransporten med vare- og lastebiler som Byrået foretok i 1968. Formålet med undersøkelsen var å få et bilde av lastebiltransporten i Norge. Undersøkelsen tok sikte på å omfatte alle slags biltyper beregnet på godstransport eller for transport av både personer og gods. Den omfatter også alle arter av kjøring, både egentransport, leietransport og transport med rutebiler. En ny undersøkelse blir foretatt for 1973.

Tabell 78 gir tallet på veitrafikkulykker og tallet på drepte eller skadde personer i ulykkene. Statistikken omfatter således bare ulykker som førte til at én eller flere personer ble drept eller skadd på offentlig eller privat vei, gate eller plass som er åpen for alminnelig trafikk. Som drepte regnes personer som er døde innen 30 dager etter at ulykken fant sted. Tabellen omfatter bare trafikkulykker som er rapportert av politiet.

Tabell 79, som gir opplysninger om passasjer-, gods- og posttrafikken på flyplasser med ruteanløp, er satt opp på grunnlag av oppgaver fra Luftfartsdirektoratet.

Tabell 80 er laget på grunnlag av oppgaver som Byrået henter inn fra Hotell- og Turistdirektoratet. Tallene for hoteller omfatter godkjente hoteller med bevilling ved begynnelsen av året. Tallet på pensjonater omfatter dem som var i drift ved begynnelsen av året. Tallene for campingplasser gjelder klassifiserte campingplasser som har gitt oppgaver til direktoratet.

Tabell 81 er utarbeidd på grunnlag av oppgaver fra Postdirektoratet. Statistikk over sendte vanlige brevpostsendinger tas opp ved alle poststeder hvert år i tiden 24.- 30. april og 1.- 7. september. Oppgaver over brevpostsendinger er derfor ikke kommet med for poststeder nedlagt før 24. april eller opprettet etter 7. september i statistikkåret.

Ved beregning av oppgaver pr. innbygger, er nyttet folketallet ved begynnelsen av statistikkåret.

XII. OFFENTLIGE FINANSER OG XVI. INNTEKT OG FORMUE. TABELLENE 82-87

Tabellene 82-84 er satt opp på grunnlag av regnskapsoppgaver som Byrået henter inn fra kommunene. De omfatter tall både for kommunekassene og kommunale foretak.

Utgifter til investeringsformål omfatter utgifter til kjøp av fast eiendom, til nybygg og nyanlegg, reparasjoner og vedlikehold og varig utstyr. Posten omfatter også lønninger til kommunens egne arbeidere i den utstrekning de har utført investeringsarbeid.

I posten lønninger er også tatt med utgifter til trygder og pensjoner (bl.a. kommunens arbeidsgiverandel til folketrygden).

Ved utregning av beløp pr. innbygger har en brukt folketallet ved begynnelsen av vedkommende år.

Byrået har med noen års mellomrom gitt ut en egen publikasjon med regnskapsoppgaver for de enkelte kommuner i publikasjonen NOS Kommunerekneskapar. Siste publikasjon er for 1971.

Tabellene 85-86 er laget på grunnlag av summariske oppgaver fra de enkelte likningskontorer og tabell 87 på grunnlag av individualoppgaver som Byrået mottar fra Direktøren for skattevesenet og Direktoratet for sjømenn. For nærmere detaljer viser en til avsnittene "Prinsipper og definisjoner" i publikasjonene NOS Skattestatistikk (årlig) og NOS Skattestatistikk. Kommuner og handelsdistrikter (periodisk, siste for inntektsåret 1971).

XIII. PENGER OG KREDITT. TABELLENE 88-89

Tabellene 88-89 bygger på materiale fra hver enkelt finansinstitusjon. En viser til de årlige publikasjonene NOS Kredittmarkedstatistikk og NOS Finansinstitusjoner. Sistnevnte publikasjon inneholder bl.a. oppgaver fra årsregnskapet for hver enkelt bank i fylket.

XVIII. SOSIALE FORHOLD. TABELLENE 90-93

Tabellene 90-91 bygger på oppgaver fra Rikstrygdeverket.

Tabell 90 gir oppgaver fra folketrygdens pensjonsdel.

Til folketrygdens pensjonsdel hører: Alderspensjon, uførepensjon, pensjon til gjenlevende ektefelle, pensjon til ugift person, barnepensjon, stønad til ugift mor, førtids alderspensjon, særtillegg, kompensasjonstillegg, utdanningsstønad, fødselstønad til ugift mor, engangsstønad m.v. for yrkesskader, engangsstønad ved dødsfall. Oppgavene over stønadsmottakere med pensjon og overgangsstønad 31. desember er hentet fra det sentrale pensjonsregister i Rikstrygdeverket. Registreringen finner først sted når en søknad er ferdigbehandlet. "Ytelser" er basert på hovedbokoppgaver fra trygdekontorene. Rikstrygdeverkets regnskaper ble i 1971 lagt om til kontantregnskap, dvs. utgifter og inntekter blir postert på utbetalingstidspunktet, henholdsvis innbetalingstidspunktet. Under "Ytelser" er derfor også med utgifter til etterbetaling i samband med pensjonssøknader med lang behandlingstid. Av denne grunn og på grunn av at "Ytelser" også omfatter engangsstønader, er det ikke fullt samsvar mellom tabellens oppgaver over stønadsmottakere og ytelser.

Null-pensjonister, dvs. personer med rett til pensjon eller stønad, men som på grunn av for stor inntekt ikke får utbetalt denne, er ikke tatt med i tabellen.

Under alderspensjon er regnet med førtidspensjonister og etterlatte alderspensjonister, dvs. personer over 70 år som både har rett til alderspensjon og etterlattepensjon.

Under uførepensjon er tatt med etterlatte uføre, dvs. personer som har rett til både etterlattepensjon og uførepensjon.

Tabell 91 er utarbeidd på grunnlag av oppgaver Rikstrygdeverket har innhentet fra de lokale registre over stønadsmottakere som får utbetalt barnetrygd. Tabellen inneholder oppgaver over tallet på stønadsmottakere i barnetrygden og tallet på barn som det ble utbetalt stønad for i desember måned og regnskapstall for stønadsutgifter i året.

I forbindelse med skattereformen i 1970 ble reglene for å yte barnetrygdstønad endret og stønadssatsene hevet. Før 1970 ble barnetrygd gitt fra og med annet forsørgede barn under 16 år, unntatt bl.a. for enslige foreldre som fikk stønad også for første barn. Fra 1970 ytes stønad fra

og med første forsørgede barn, og ut det året barnet fyller 16 år. Enslig forsørger får barnetrygdstønad for ett barn mer enn det faktiske barnetall.

Tabell 92 er laget på grunnlag av årsmeldinger om hjelpeordningen for hjemmene og årsmeldinger om landbruksvikarvirksomheten som Forbruker- og administrasjonsdepartementet henter inn fra kommunene.

Tabell 93 er utarbeidd på grunnlag av oppgaver som Byrået henter inn fra de kommunale sosialkontorer. Statistikken omfatter personer som har mottatt hjelp etter § 3 i Lov om sosial omsorg. Når hjelp er ytt til en familie, er hovedforsørgeren regnet som mottaker av hjelpen. Stønadsmottakerne kan ha mottatt hjelp i mer enn én kommune.

Økonomisk hjelp omfatter bidrag, lån eller garanti for lån.

Andre ytelser omfatter f.eks. plasseringer i arbeidshjem eller vernet bedrift, i aldershjem, pleiehjem o.l. eller i privat pleie.

XIX. RETTSFORHOLD. TABELLENE 94-96

Tabellene 94-95 er utarbeidd på grunnlag av oppgaver fra politiet og tabell 96 på grunnlag av oppgaver fra statsadvokatene. Oppgavene omfatter ikke forbrytelser mot den militære straffelov og overtredelser av pris-, rasjonerings- og forsyningslovene. Politiets og domstolenes behandling av forseelser er ikke tatt med.

Alder er i alle tabellene definert som alder på gjerningstidspunktet.

For nærmere detaljer viser en til avsnittene "Prinsipper og definisjoner" i de årlige publikasjonene NOS Kriminalstatistikk - Forbrytelser og NOS Kriminalstatistikk - Reaksjoner.

XX. UNDERVISNING. TABELLENE 97-101

Tabell 97 bygger på oppgaver som Byrået har innhentet fra kommunens skolekontor (for barneskoler, ungdomsskoler og framhaldsskoler) eller fra den enkelte skole. Skolene er gruppert etter 1972-utgaven av Standard for næringsgruppering. Skolene grupperes etter den utdanning som flertallet av skolens elever deltar i. Dette medfører at noen av elevene som i tabellen er med under f.eks. skoleslaget "Gymnas", kan delta i annen utdanning enn gymnasutdanning (fagkurs for studenter o.l.).

Oppgavene gjelder i prinsippet situasjonen 1. oktober oppgaveåret, unntatt for fagskoler i landbruket (31. oktober) og studenter og lærere ved universiteter (inkludert vitenskapelige høgskoler). For de sistnevnte gjelder tallene høstsemesteret i oppgaveåret.

Tabell 98 omfatter studenter som er registrert ved lærestedene i løpet av høstsemesteret. Nye studenter omfatter slike som vedkommende høstsemester er registrert ved ett av lærestedene for første gang. Etter dette er en student som flytter fra ett lærested til et annet, ikke registrert som ny student.

Studentene er gruppert etter hva de oppgir som sitt endelige studiemål.

Tabell 99 omfatter alle personer, elever og privatister, som har fullført en utdanningsaktivitet i skoleåret 1971-72. Bare utdanningsaktiviteter som normalt har minst 300 undervisningstimer pr. år, er tatt med i statistikken. Utdanningsaktivitetene er gruppert etter Standard for utdanningsgruppering.

Tabell 100 omfatter voksenopplæringskurs som arrangeres av skoleverket:

a. På oppdrag av fylkesarbeidskontorene med utgiftene dekket av Arbeidsdirektoratet.

b. På skolens initiativ og med tilskott fra Kirke- og undervisningsdepartementet.

Kursene er gruppert i samsvar med Standard for utdanningsgruppering.

I tabell 101 er tatt med voksenopplæringskurs arrangert av folkeopplysningsorganisasjoner som er medlemmer av Samnemnda for studiearbeid, og kurs arrangert av lokale organisasjoner som ikke er tilsluttet landsomfattende organisasjoner med medlemskap i Samnemnda. Tabellen omfatter bare kurs som får statstilskott over Kirke- og undervisningsdepartementets budsjett.

Kursene er gruppert etter en inndeling som Samnemnda har utarbeidd.

XXI. VALG. TABELLENE 102-105

Tabellene 102-105 er satt opp på grunnlag av materiale som Byrået henter inn fra valgstyrene i samband med kommune- og stortingsvalg. En viser til publikasjonene NOS Kommunevalget 1971 I og NOS Stortingsvalget 1973 I.

KOMMENTARER TIL FIGURENE

De tematiske kartene kan ikke erstatte tabellene som de bygger på. Meningen med dem er i første rekke å lette tilegnelsen av hovedtrekkene i de regionale forskjellene i tabellstoffet. Sammenlikning av kart for ulike emner kan dessuten i noen grad sette en på sporet etter sammenhenger som kan studeres nærmere i tabellene. De følgende kommentarer er generelt formet.

FIGUR 1. FOLKEMENGDE OG ENDRING I FOLKEMENGDE

Folkemengden i kommunene er symbolisert ved sirkelflater som er proporsjonale med folkemengden, og den gjennomsnittlige årlige prosentvise endring i perioden 1970-1972 er vist ved skravering. Sirkelsymbolenes størrelse og plassering gir en grov oversikt over hvor hovedtyngden av befolkningen i fylkene ligger.

Hovedtendensen har vært sterk vekst i enkelte større, sentrale kommuner og tilbakegang i mindre kyst- og fjellbygdkommuner og i en del bykommuner med trange grenser. I små kommuner kan befolkningsendringen ha vært påvirket av spesielle forhold, som f.eks. igangsetting av kraftutbygging.

FIGUR 2. KJØNNSRELASJON I ALDERSGRUPPEN 20-39 ÅR

Forholdet mellom tallet på kvinner og menn er vist for aldersgruppen 20-39 år. Den største andel av ekteskapene blir inngått av personer innenfor aldersgruppen. Samtidig har personer innen samme gruppe stor flyttehyppighet. Få kvinner i forhold til tallet på menn vil bl.a. kunne føre til relativt lave fødselstall,og dette vil få betydning for befolkningsutviklingen i kommunen.

En finner klare mønstre for forholdet kvinner/menn i aldersgruppen 20-39 år. Sentrale kommuner med stort innslag av serviceyrker har gjerne kvinneoverskott, mens utkantkommuner med ensidig næringsliv har relativt få kvinner.

FIGUR 3. DE ELDRES ANDEL AV FOLKEMENGDEN

Tallet på personer 67 år og over i prosent av folkemengden i alt, varierer både mellom fylkene og innen fylkene. En stor andel eldre er ofte resultat av flyttinger. De yngre har lettere for å flytte, mens de eldre blir igjen. Dette forklarer de relativt høye tall i mange utkantkommuner. Kommuner med tilflytting og vekst vil på den annen side ha en lav andel av personer over 67 år.

FIGUR 4. MØNSTERET I BOSETTINGEN

Kartet gir et inntrykk av bosettingsmønsteret i fylkets kommuner. Høy andel bosatte i tettbygde strøk viser at hele kommunen, eller deler av den, har et bymessig preg, og har som regel sammenheng med at relativt mange av de bosatte er sysselsatt i industri, varehandel og tjenesteytende næringer. Som oversiktskartet viser, er det ofte slik at befolkningen som bor i tettbygde strøk, er konsentrert til et fåtall steder innen kommunen.

FIGUR 5. NÆRINGSFORDELING

Fordelingen etter næring er vist som sektorer av en sirkelflate. Her tilsvarer f.eks. 90 grader 25 prosent av de yrkesaktive 16 år og over med minst 1 000 arbeidstimer.

De fleste kommunene har en betydelig andel (mer enn fjerdedelen) av de yrkesaktive i gruppen "Andre næringer" som bl.a. omfatter varehandel, sjøtransport, annen samferdsel, offentlig administrasjon og forsvar, offentlig og privat tjenesteyting. Størst andel av yrkesaktive har denne gruppen av næringer i sentrale servicekommuner og i kommuner som har spesielle institusjoner (sykehus, militæranlegg). Andelen av yrkesaktive sysselsatt i jordbruk, skogbruk og fiske varierer fra nær 0 til over 50 prosent. Andelen sysselsatt i gruppe 2 (bergverksdrift, industri, osv.) varierer fra under 20 prosent til over 60 prosent. Høy andel behøver ikke nødvendigvis å bety at kommunen har et

industrielt preg. Arbeidsplassene kan i mange tilfelle ligge i en annen kommune, og sysselsatte i bygge- og anleggsvirksomhet utgjør en vesentlig del av de yrkesaktive i flere kommuner.

FIGUR 6. BRUKET SOM LEVEVEI

Kartet viser hvor stor del av brukerne som hadde bruket som eneste eller viktigste levevei i de forskjellige kommunene. Relativt mange brukere med bruket som eneste eller viktigste levevei kommer som regel av at det er forholdsvis mange større bruk i kommunen. Andre faktorer som drar i denne retning er godt jordbruksmiljø og mangel på alternative arbeidsplasser. Relativt få brukere med bruket som eneste eller viktigste levevei kan komme av forholdsvis mange små bruk og mindre gode vilkår for lønnsomt jordbruk i kommunen. Gode alternative sysselsettingsmuligheter fører også til at relativt sett flere brukere driver sine bruk som biyrke.

FIGUR 7. OMSETNING I DETALJHANDEL

Omsetning pr. innbygger i detaljhandel kan til en viss grad vise om innbyggerne får kjøpt de varer som de trenger, innen kommunen. Liten omsetning pr. innbygger kan tyde på at folk reiser til andre kommuner for å få dekket sine behov for mer varige forbruksvarer. Meget høye omsetningstall pr. innbygger er ofte uttrykk for at kommunen virker som servicesenter for et større omland. Dette er særlig tydelig for snevert avgrensede bykommuner.

FIGUR 8. KOMMUNAL LÅNEGJELD

Lånegjelden er ikke bare påvirket av tiltak knyttet til dagens situasjon, men gir et bilde av lånepolitikken over en lengre periode. Bakgrunnen for ulikheter mellom kommunene i størrelsen av lånegjelden pr. innbygger, kan være komplisert. Relativt stor lånegjeld finnes både i sentrale vekstkommuner og i mindre utkantkommuner. På den annen side har flere utkantkommuner med stagnerende folkemengde og dessuten enkelte sentrale kommuner liten lånegjeld pr. innbygger.

FIGUR 9. INNTEKTSNIVÅ

Variasjoner i inntektsnivå har sammenheng med sammensetningen av næringslivet i kommunene. Kommuner med høyest antatt inntekt pr. personlig skattyter ligger gjerne sentralt og har relativt mange sysselsatte i industri og servicenæringer. De laveste gjennomsnittsinntektene finnes ofte i utkantkommuner med relativt mange sysselsatte i jordbruk, skogbruk og fiske.

FIGUR 10. POLITISK STRUKTUR

Kartet viser hvor stor andel sosialistiske partier har av representantene i de enkelte kommunestyrer. Andeler over 50 prosent vil i praksis si at ordføreren er valgt på Arbeiderpartiets liste. Ulikheten mellom kommunene har en viss sammenheng med næringsstrukturen. Sterkt industrialiserte kommuner har for det meste høye andeler for sosialistiske valglister, men også kommuner med mange jordbruks-, skogs- og anleggsarbeidere eller fiskere har delvis høye prosenttall. De laveste andelene finnes i mindre industripregede kommuner, særlig på Sør- og Vestlandet.

FIGUR 11. FOLKEMENGDENS UTVIKLING

Figuren viser befolkningsutviklingen i fylket og handelsdistrikter innen fylket i perioden 1890-1972. I tillegg er framskrivingen av folkemengden til år 2000, etter alternativ 2, tegnet inn. På det tidspunkt dette heftet produseres, ser nemlig nevnte alternativ ut til å være det mest realistiske av de to alternativene som er brukt i tabell 15.

F I G U R E R

FIGURREGISTER

Side

Oversiktskart 27

1. Folkemengden i kommunene 1972 og gjennomsnittlig årlig endring i perioden 1970-1972 i prosent 28
2. Kvinner pr. 100 menn i aldersgruppen 20-39 år. 31/12 1972. Kommuner 29
3. Personer 67 år og over i prosent av folkemengden i alt. 31/12 1972. Kommuner 30
4. Bosatte i tettbygde strøk i prosent av hele folkemengden i kommunen. Folketellingen 1970 31
5. Prosentvis fordeling etter næring av yrkesaktive 16 år og over, med minst 1 000 arbeidstimer i perioden 1/11 1969 - 31/10 1970. Bostedskommune. Folketellingen 1970 32
6. Mannlige brukere med bruket som eneste eller viktigste levevei i prosent av alle mannlige brukere. Bruk med 5 dekar jordbruksareal og mer i drift. Kommuner med færre enn 20 bruk over 5 dekar jordbruksareal i drift er utelatt. Jordbrukstellingen 1969 33
7. Omsetning pr. innbygger i detaljhandel 1971. Kommuner 34
8. Kommunal lånegjeld pr. innbygger. 31/12 1971 35
9. Antatt inntekt pluss særfradrag pr. personlig skattyter ved kommuneskattelikningen 1971. Kommuner 36
10. Kommunestyrerepresentanter valgt på sosialistiske valglister (Det norske Arbeiderparti, Sosialistisk Folkeparti, Norges Kommunistiske Parti og Venstresosialistiske felleslister) i prosent av alle kommunestyrerepresentanter. Kommunevalget 1971 37
11. Hjemmehørende folkemengde 1890-1972 og framskriving av folkemengden (alternativ 1) til år 2000. Fylke og handelsdistrikter 38
12. Folkemengden i fylket etter kjønn, alder og ekteskapelig status. 31/12 1972 39

18 NORDLAND

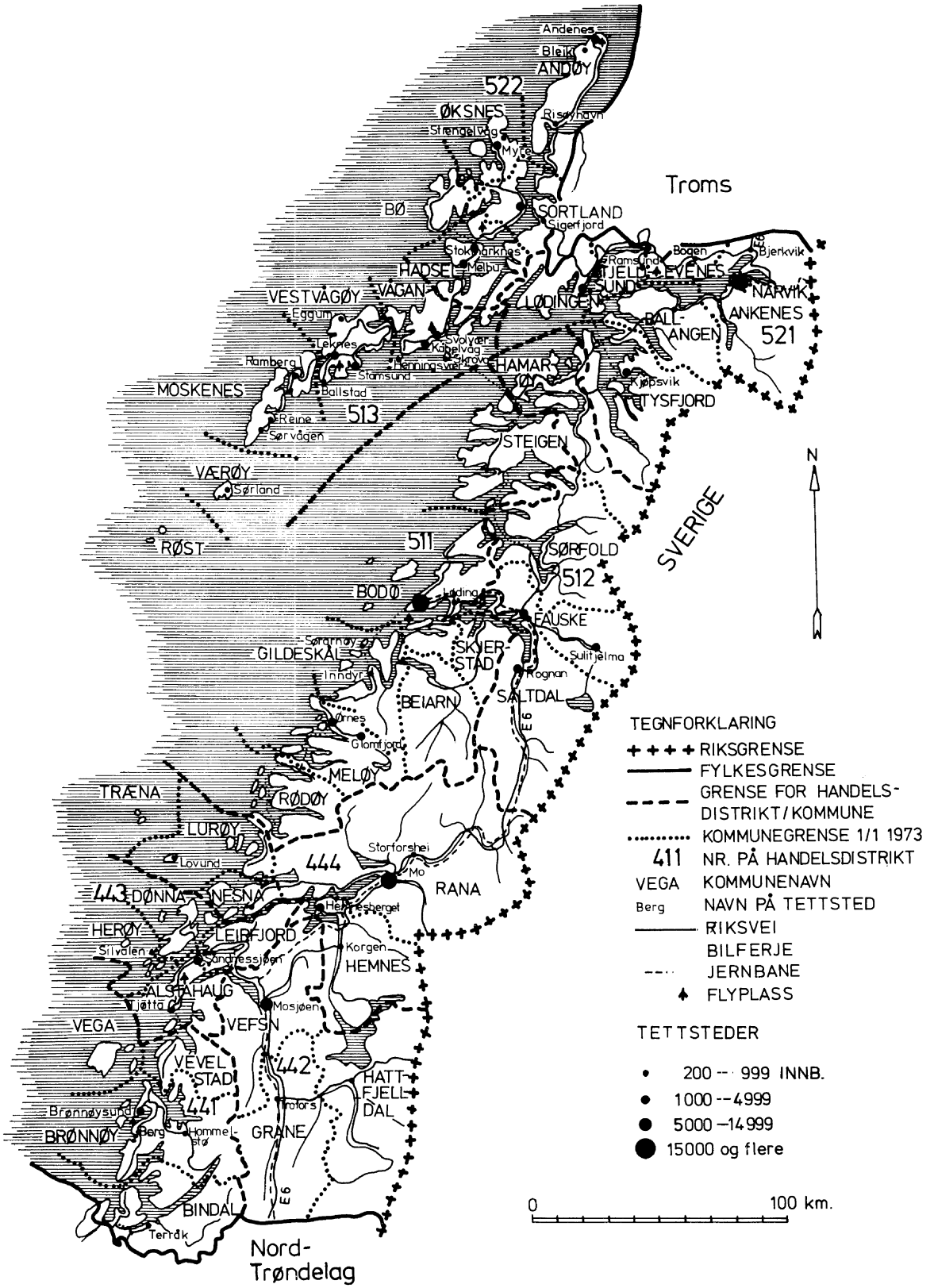
Andenes
Bleik
ANDØY
522
ØKSNES
Risøyhavn
Strengelvåg
Myre
Troms
BØ
SORTLAND
Sigerfjord
Stokmarknes
Melbu
HADSEL
Ramsund
Bogen
Bjerkvik
TJELDSUND
EVENES
NARVIK
VESTVÅGØY
VÅGAN
LØDINGEN
BALLANGEN
ANKENES
521
Eggum
Leknes
Svolvær
Kabelvåg
Henningsvær
Ramberg
Stamsund
HAMARØY
Kjøpsvik
MOSKENES
Ballstad
513
TYSFJORD
Reine
Sørvågen
STEIGEN
VÆRØY
Sørland
N
SVERIGE
RØST
511
SØRFOLD
512
BODØ
Juldingen
FAUSKE
Sørarnøy
GILDESKÅL
SKJERSTAD
Sulitjelma
Inndyr
Rognan
BEIARN
SALTDAL
E6
Ørnes
Glomfjord
MELØY
TRÆNA
RØDØY
LURØY
Storforshei
Lovund
444
Mo
RANA
443
DØNNA
NESNA
Hemnesberget
HERØY
LEIRFJORD
Silvalen
Korgen
Sandnessjøen
HEMNES
ALSTAHAUG
Tjøtta
Mosjøen
VEGA
VEFSN
VEVELSTAD
442
HATTFJELLDAL
441
Brønnøysund
Trofors
BRØNNØY
Berg
Hommelstø
GRANE
E6
BINDAL
Terråk
Nord-Trøndelag
TEGNFORKLARING
RIKSGRENSE
FYLKESGRENSE
GRENSE FOR HANDELSDISTRIKT/KOMMUNE
KOMMUNEGRENSE 1/1 1973
411 NR. PÅ HANDELSDISTRIKT
VEGA KOMMUNENAVN
Berg NAVN PÅ TETTSTED
RIKSVEI
BILFERJE
JERNBANE
FLYPLASS
TETTSTEDER
200 -- 999 INNB.
1000 -- 4999
5000 -- 14999
15000 og flere
0
100 km.

Figur 1. Folkemengden i kommunene 1972 og gjennomsnittlig årlig endring i perioden 1970-1972 i prosent
Gjennomsnittlig årlig endring for landet: 0,7.
Gjennomsnittlig årlig endring for fylket: -0,1.
Se tabell 6 side 54, tabell 14 side 88 og kommentarer side 22.

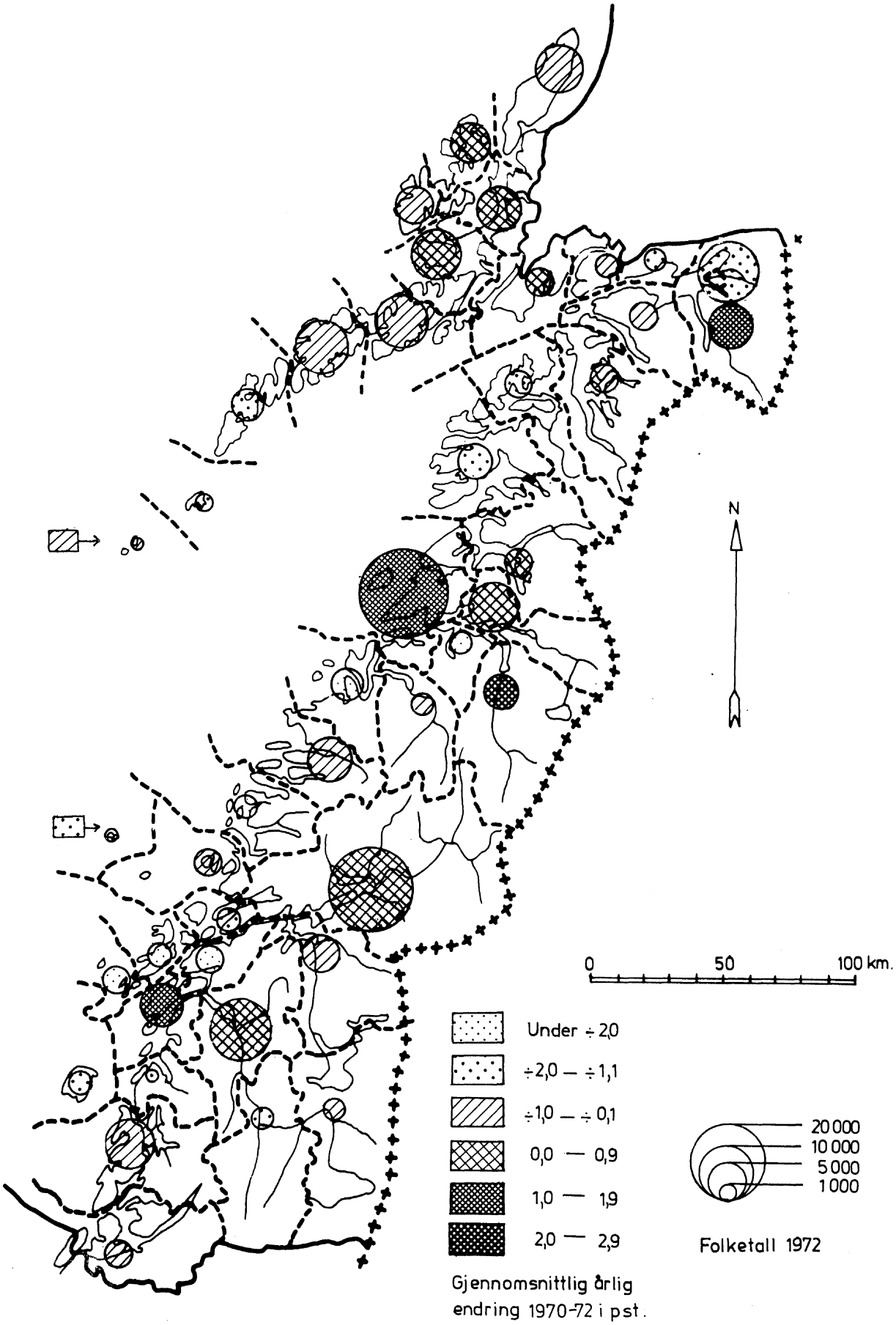

Figur 2. Kvinner pr. 100 menn i aldersgruppen 20-39 år. 31/12 1972.
Kommuner
Landsgjennomsnitt: 95.
Fylkesgjennomsnitt: 88.
Se tabell 6 side 54 og kommentarer side 22.

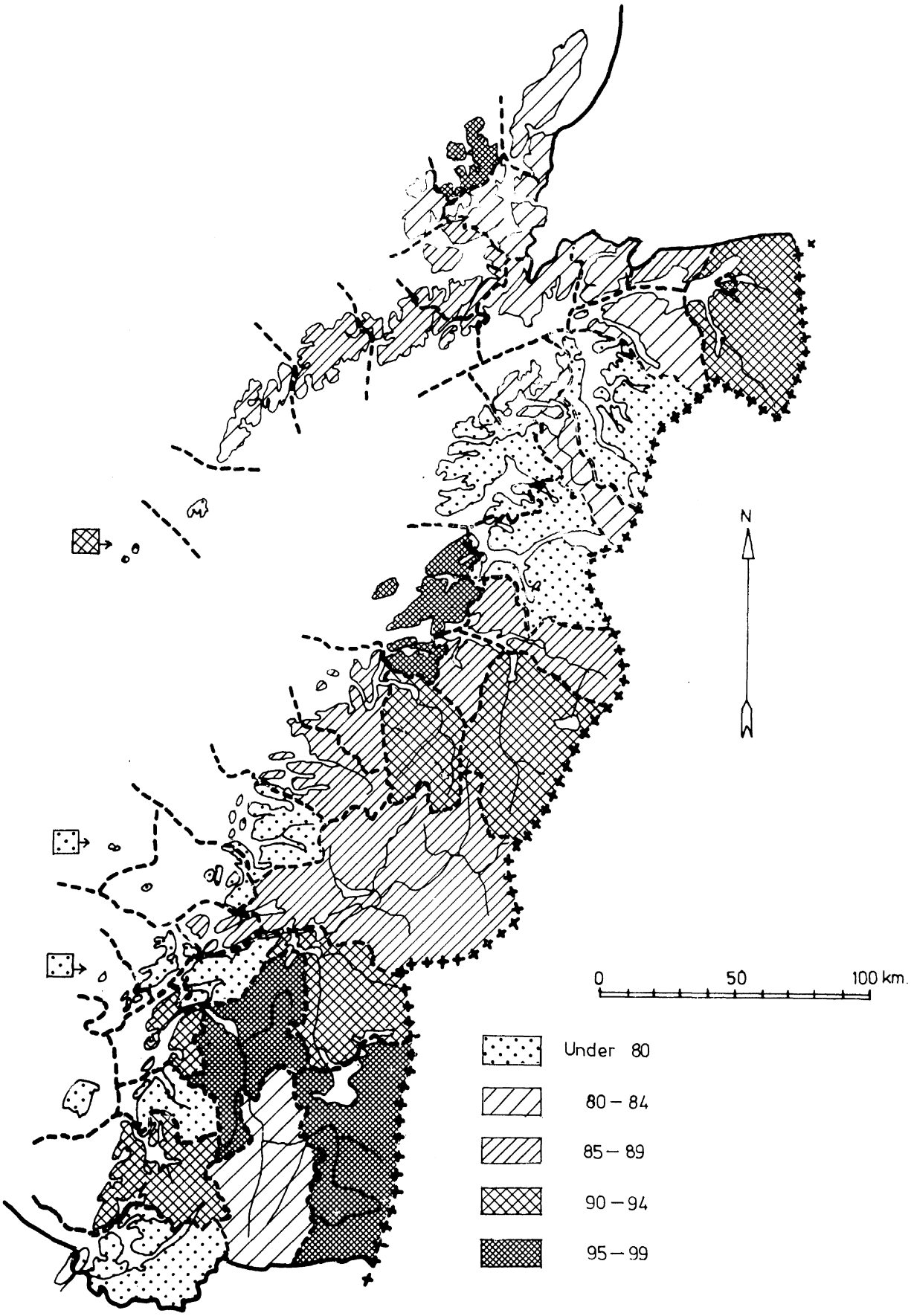

Figur 3. Personer 67 år og over i prosent av folkemengden i alt. 31/12 1972.
Kommuner
Landsgjennomsnitt: 11,4.
Fylkesgjennomsnitt: 10,4.
Se tabell 6 side 54 og kommentarer side 22.

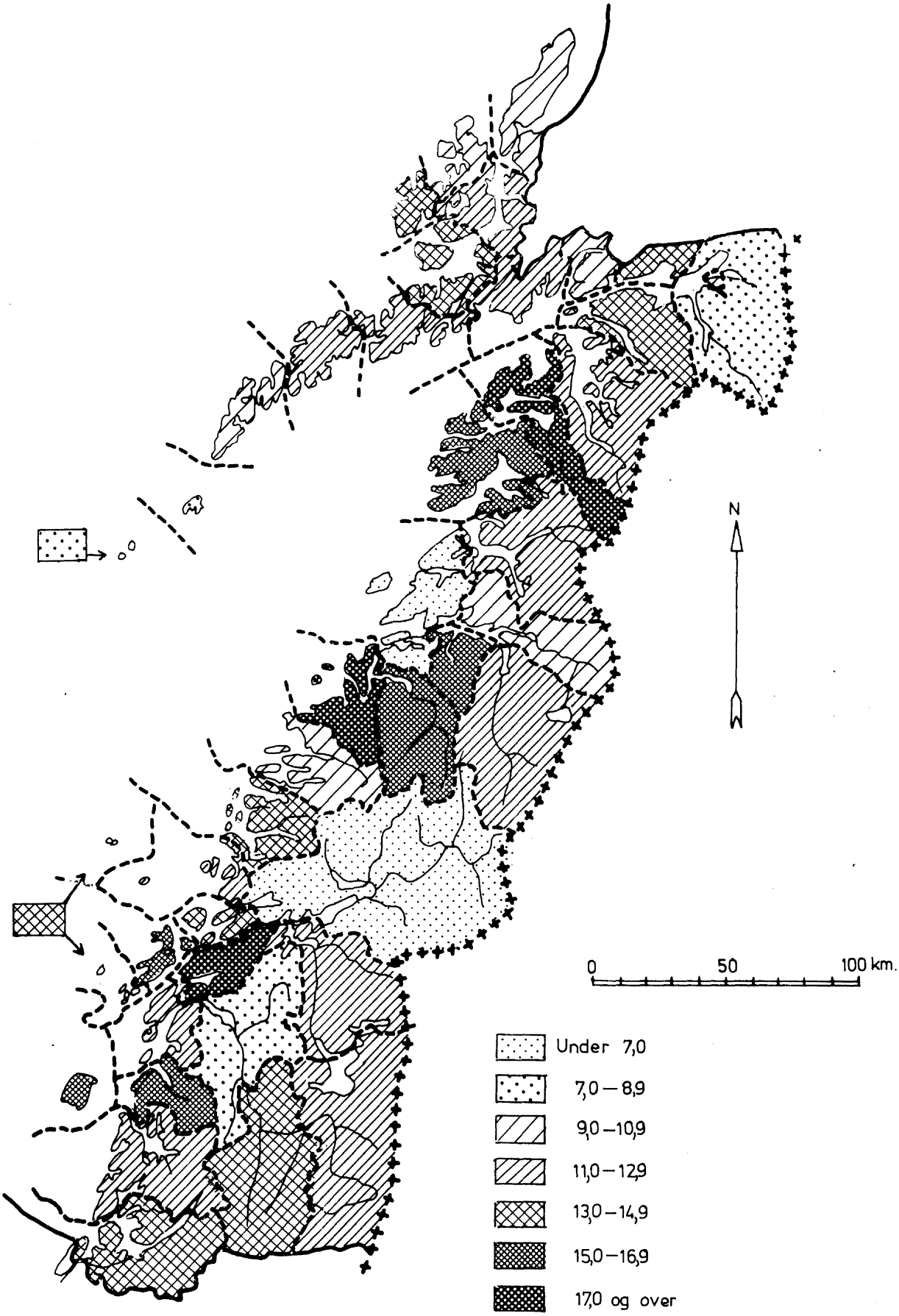

Figur 4. Bosatte i tettbygde strøk i prosent av hele folkemengden i kommunen.
Folketellingen 1970
Landsgjennomsnitt: 66.
Fylkesgjennomsnitt: 53.
Se tabell 8 side 62 og kommentarer side 22.

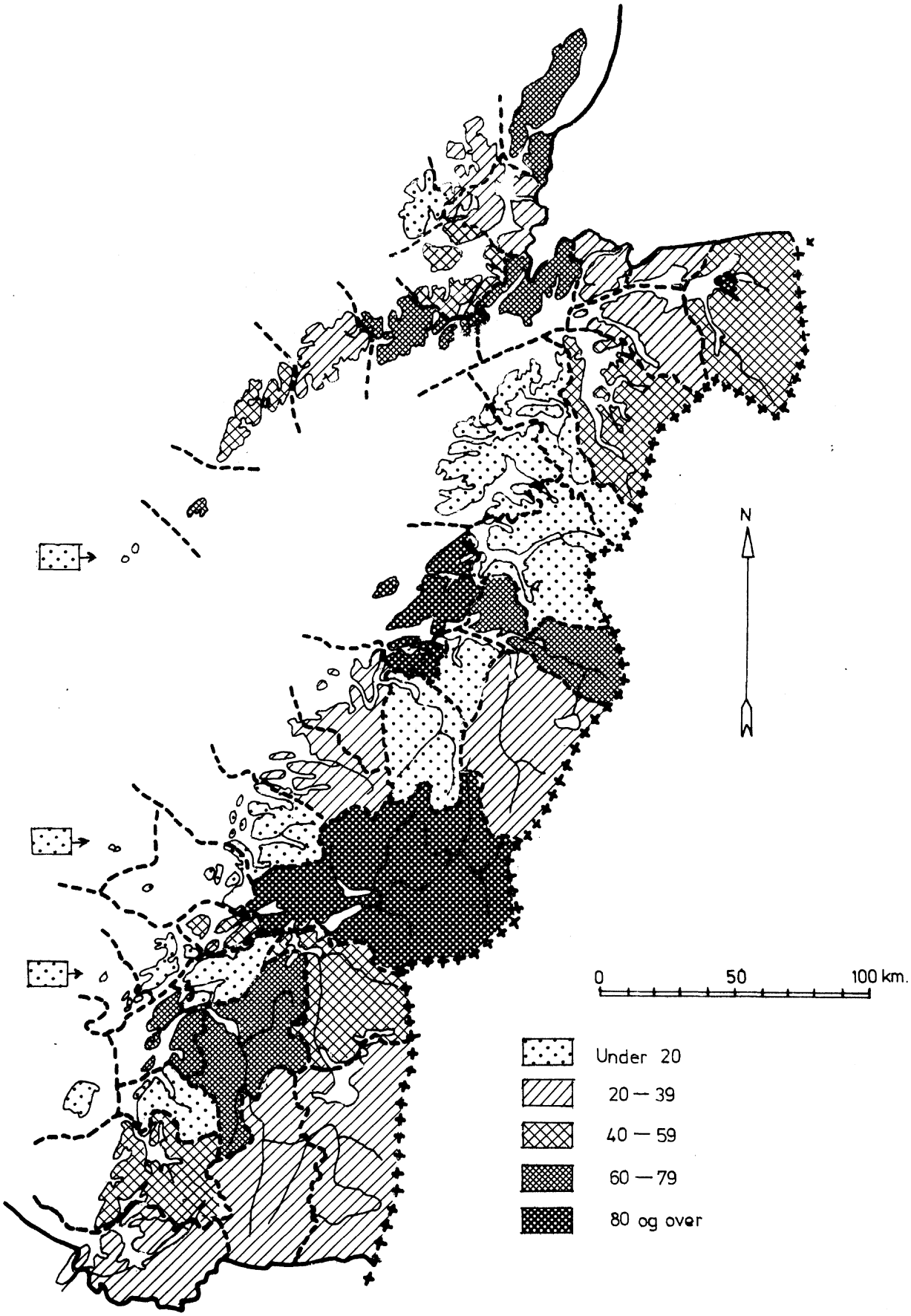

Figur 5. Prosentvis fordeling etter næring av yrkesaktive 16 år og over, med minst 1 000 arbeidstimer i perioden 1/11 1969-31/10 1970. Bostedskommune. Folketellingen 1970
1) Jordbruk, skogbruk m.v., fiske m.v. og hvalfangst.
2) Bergverksdrift m.v., industri, bygge- og anleggsvirksomhet, kraft- og vannforsyning m.v.
3) Andre næringer.
Se tabell 19 side 106 og kommentarer side 22 og 23.

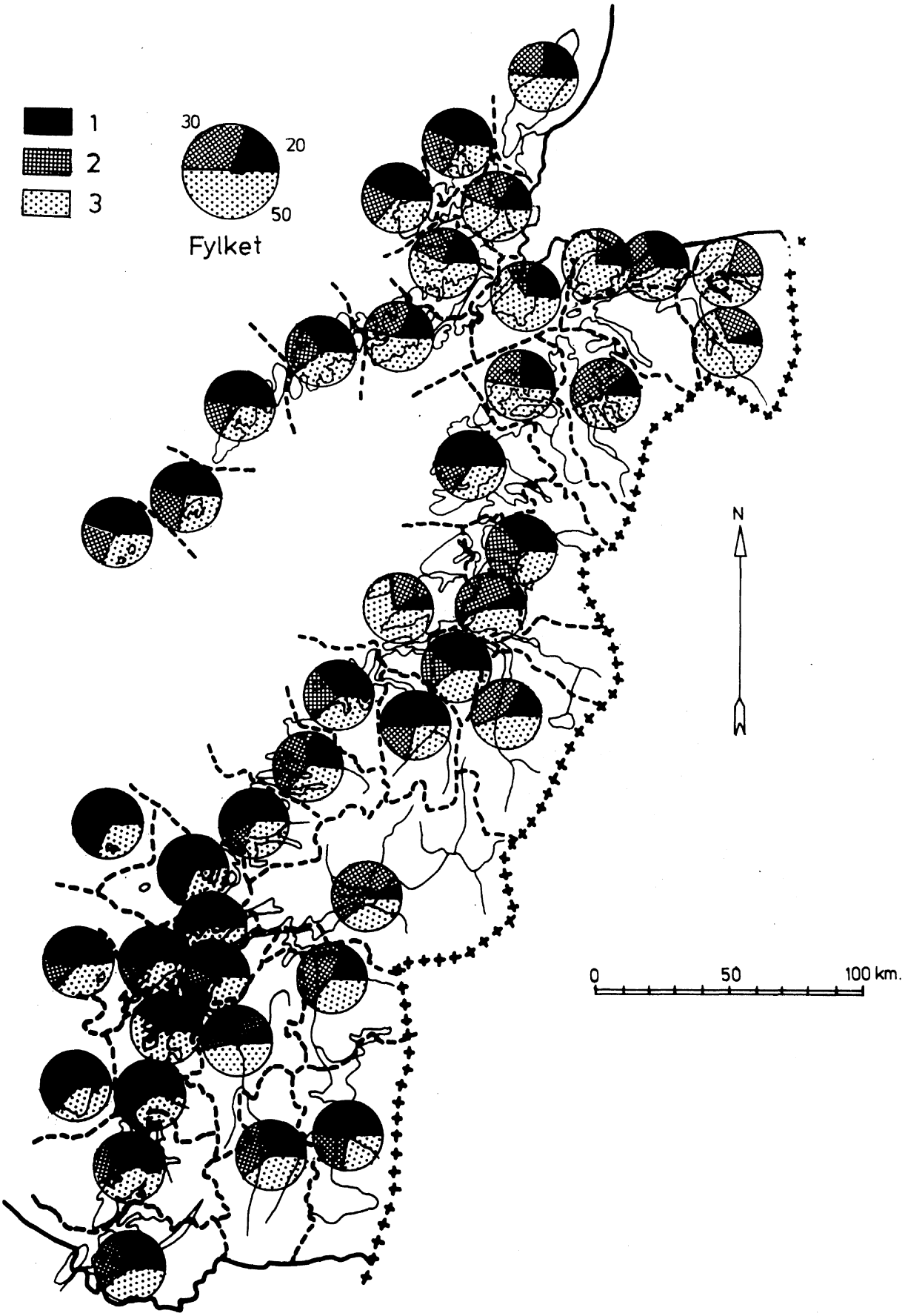

Figur 6. Mannlige brukere med bruket som eneste eller viktigste levevei i prosent av alle mannlige brukere. Bruk med 5 dekar jordbruksareal og mer i drift. Kommuner med færre enn 20 bruk med over 5 dekar i drift er utelatt. Jordbrukstellingen 1969
Landsgjennomsnitt: 54,8.
Fylkesgjennomsnitt: 42,2.
Se tabell 46 side 149 og kommentarer side 23.

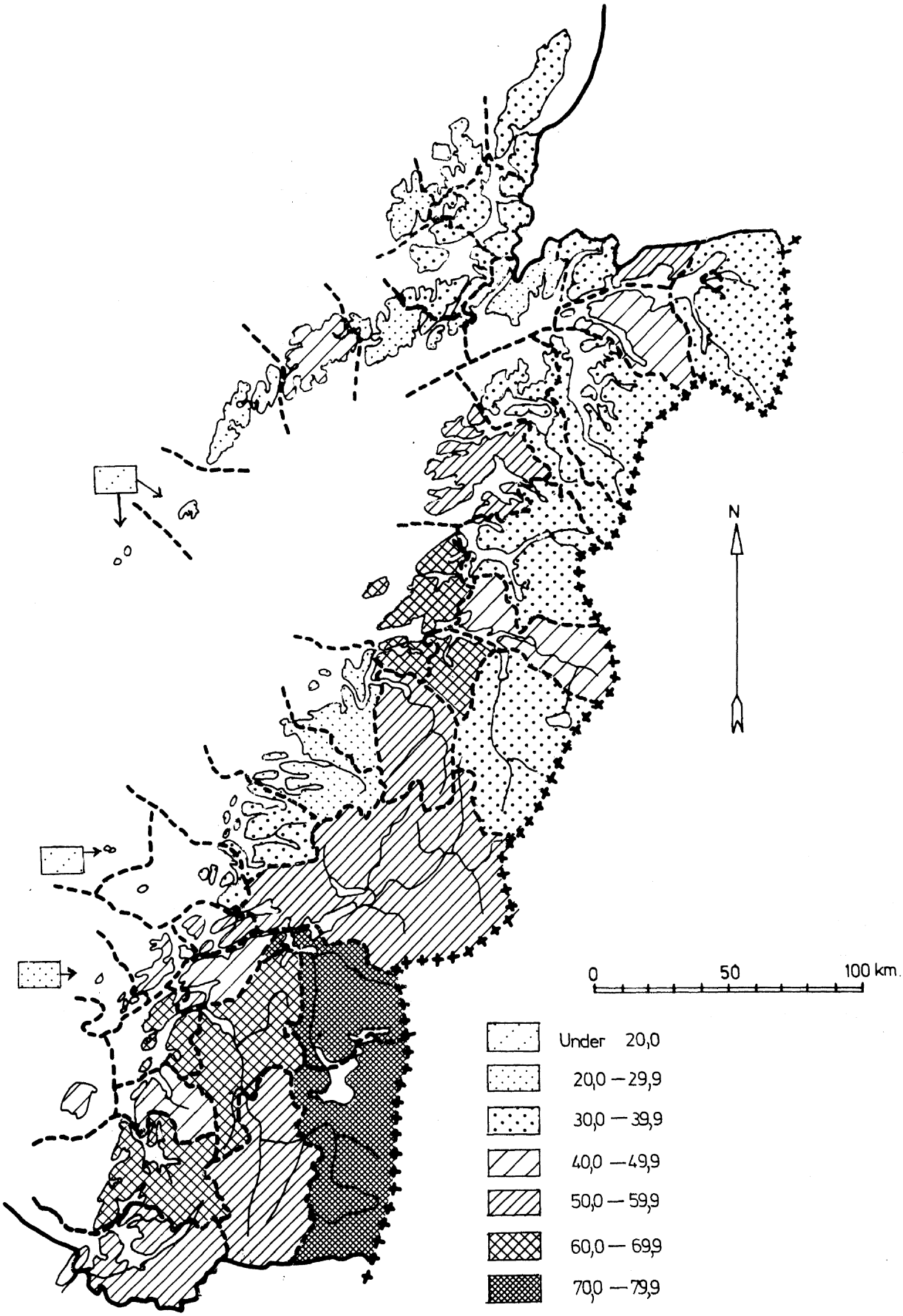

Figur 7. Omsetning pr. innbygger i detaljhandel 1971. Kommuner
Landsgjennomsnitt: 8 772 kr.
Fylkesgjennomsnitt: 7 422 kr.
Se tabell 68 side 174 og kommentarer side 23.

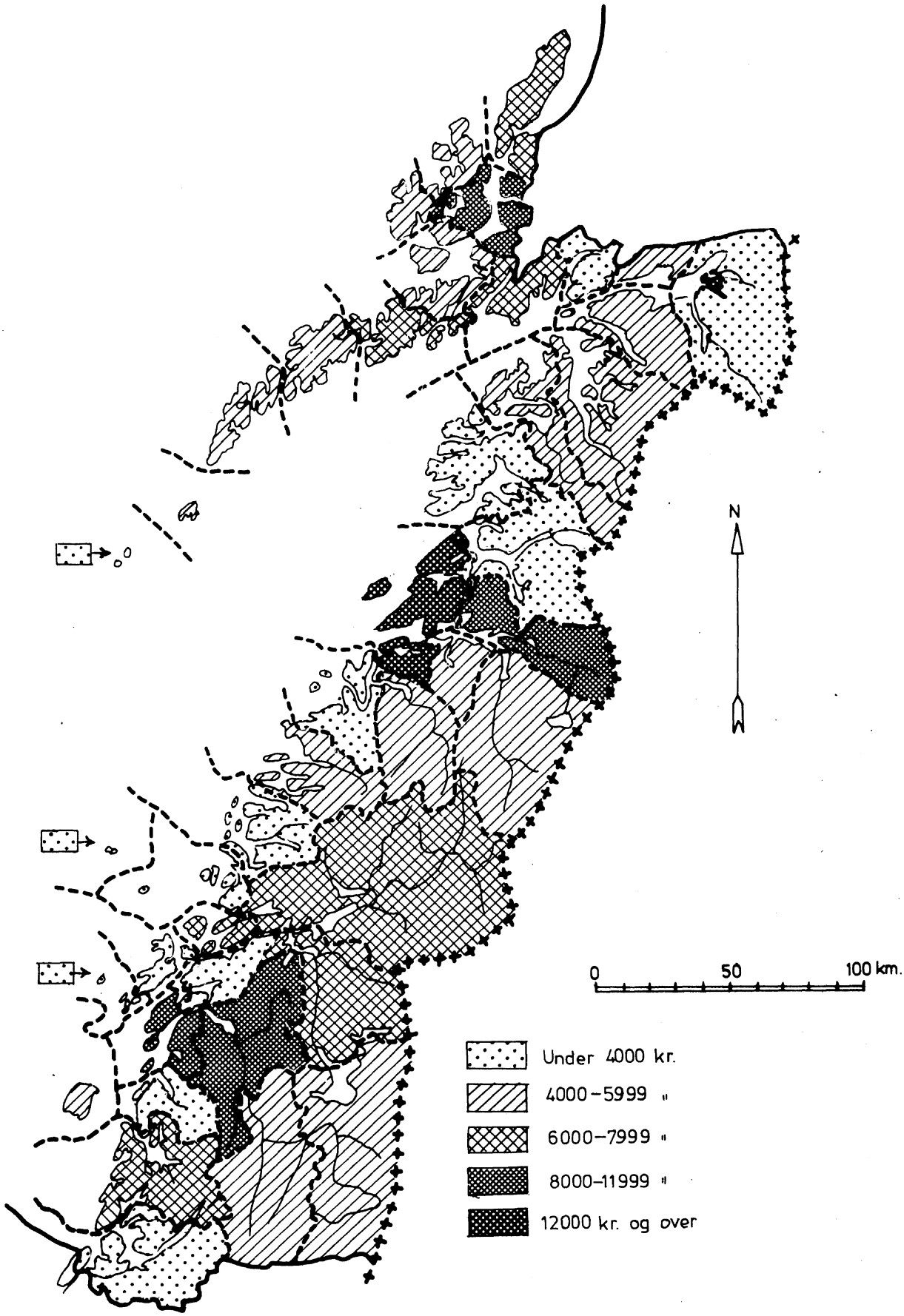

Figur 8. Kommunal lånegjeld pr. innbygger. 31/12 1971
Landsgjennomsnitt: 1 726 kr. (ekskl. fylkeskomm.), 2 109 kr. (inkl. fylkeskomm.)
Fylkesgjennomsnitt: 1 259 kr. (ekskl. fylkeskomm.), 1 585 kr. (inkl. fylkeskomm.)
Se tabell 82 side 188 og kommentarer side 23.

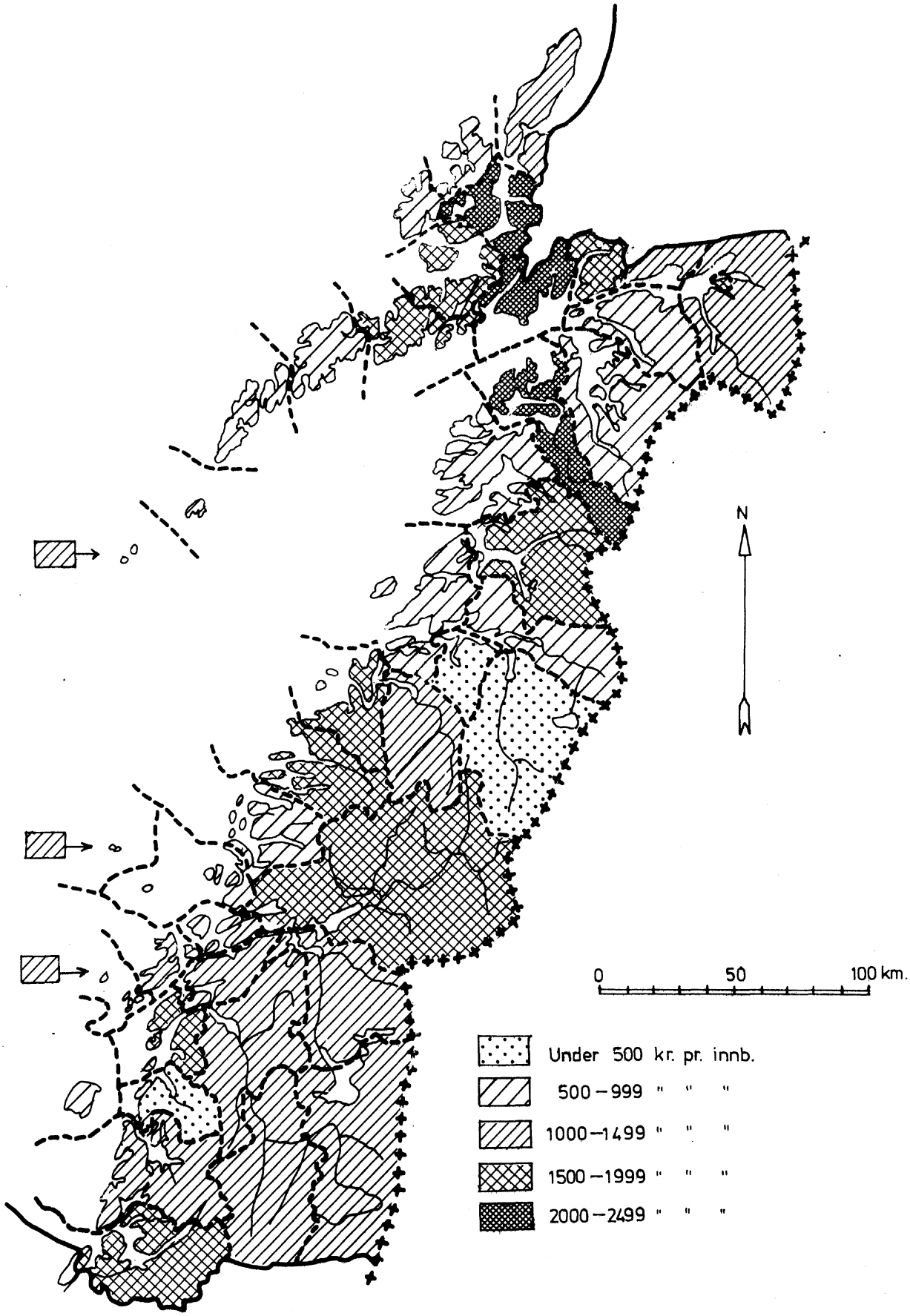

Figur 9. Antatt inntekt pluss særfradrag pr. personlig skattytcr ved kommuneskattelikningen 1971. Kommuner
Landsgjennomsnitt: 27 686 kr.
Fylkesgjennomsnitt: 24 699 kr.
Se tabell 85 side 194 og kommentarer side 23.

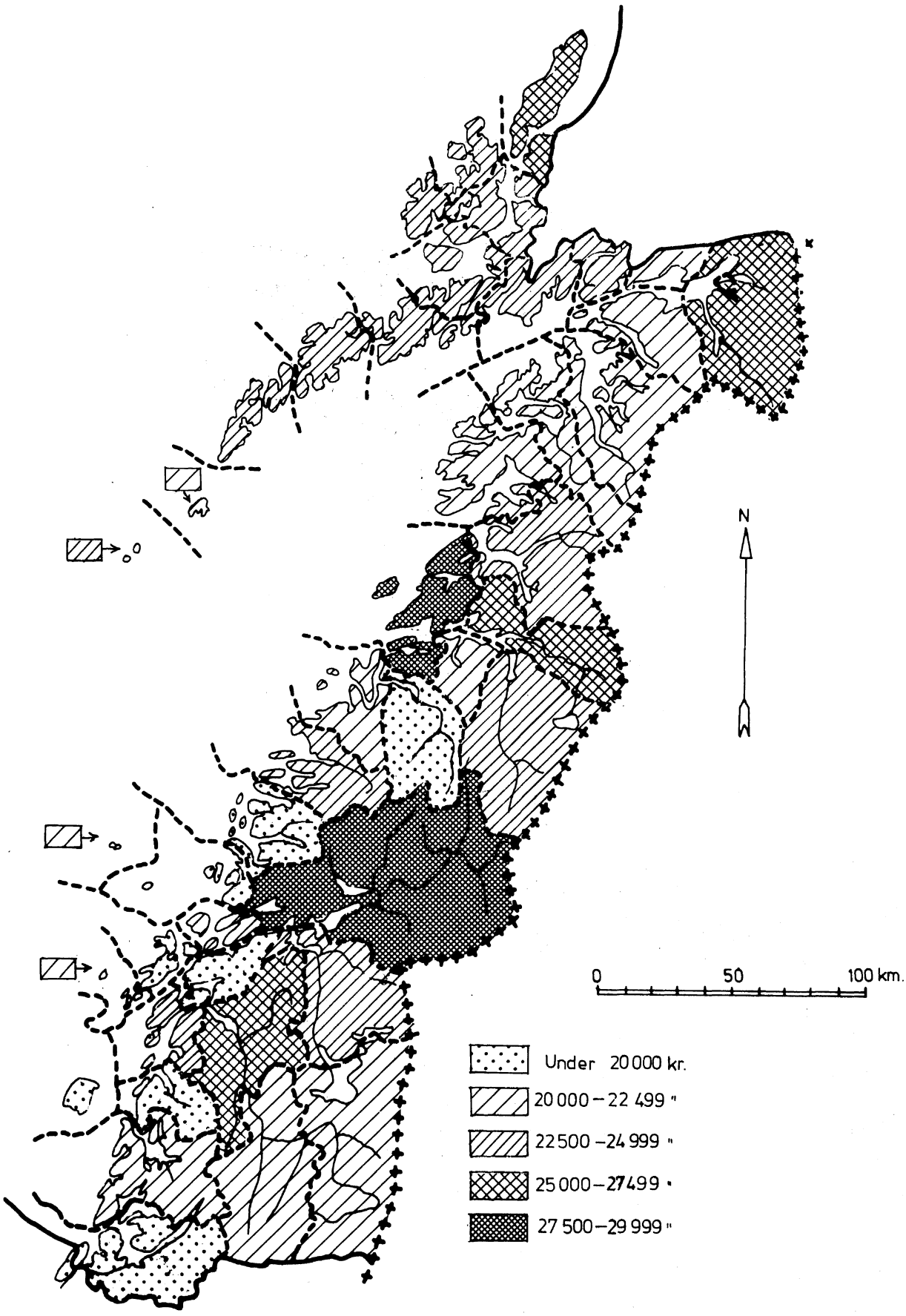

Figur 10. Kommunestyrerepresentanter valgt på sosialistiske valglister (Det norske Arbeiderparti, Sosialistisk Folkeparti, Norges Kommunistiske Parti og Venstresosialistiske felleslister) i prosent av alle kommunestyrerepresentanter. Kommunevalget 1971
Landsgjennomsnitt: 46,0.
Fylkesgjennomsnitt: 50,1.
Se tabell 103 side 214 og kommentarer side 23.

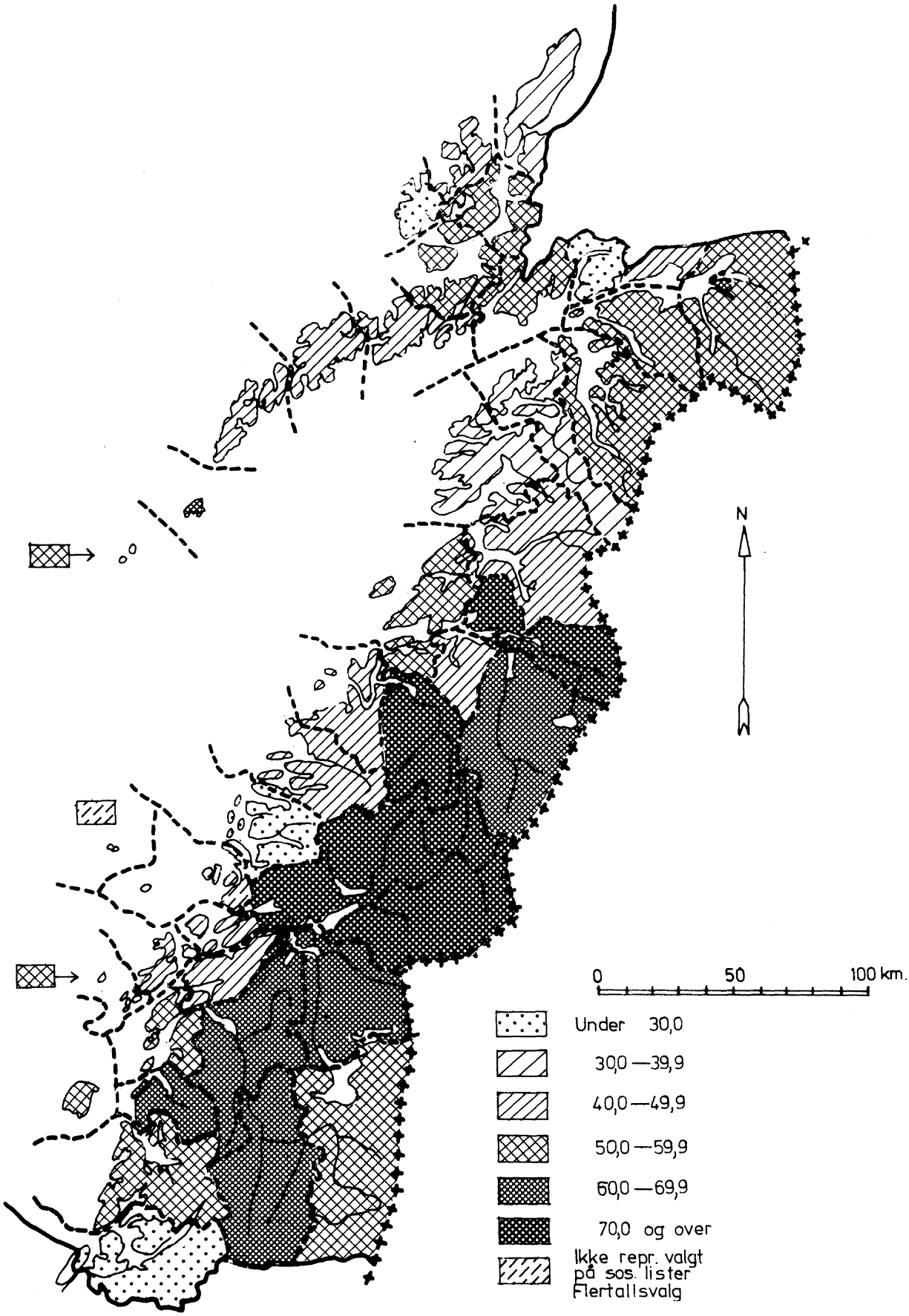

Figur 11. Hjemmehørende folkemengde 1890-1972 og framskriving (alternativ 2) til år 2000. Fylke og handelsdistrikter
Skalaen for folketall er logaritmisk. Dette medfører bl.a. at jamn prosentvis endring, vises som en rett linje.
Se tabell 4 side 48, tabell 15 side 89 og kommentarer side 23.

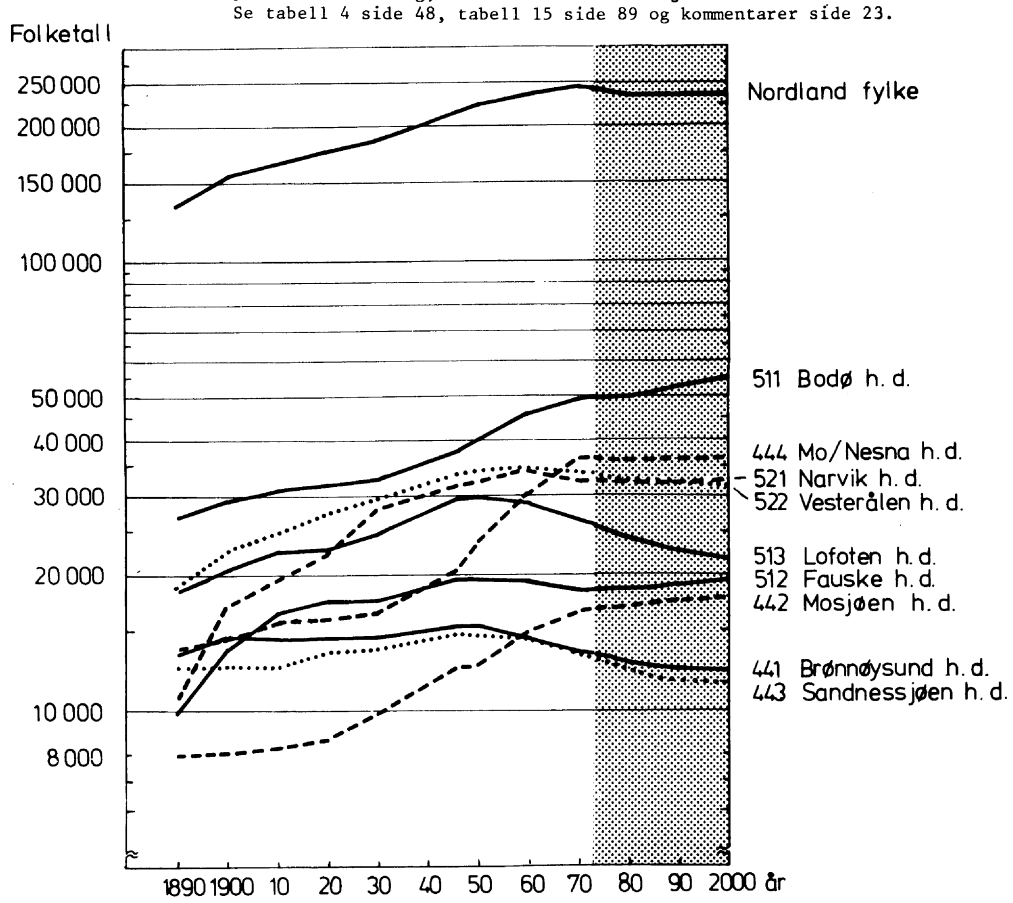

Figur 12. Folkemengden i fylket etter kjønn, alder og ekteskapelig status. 31/12 1972
Tettest skravering markerer gifte. Stiplet linje viser landsgjennomsnitt i ulike aldersgrupper.

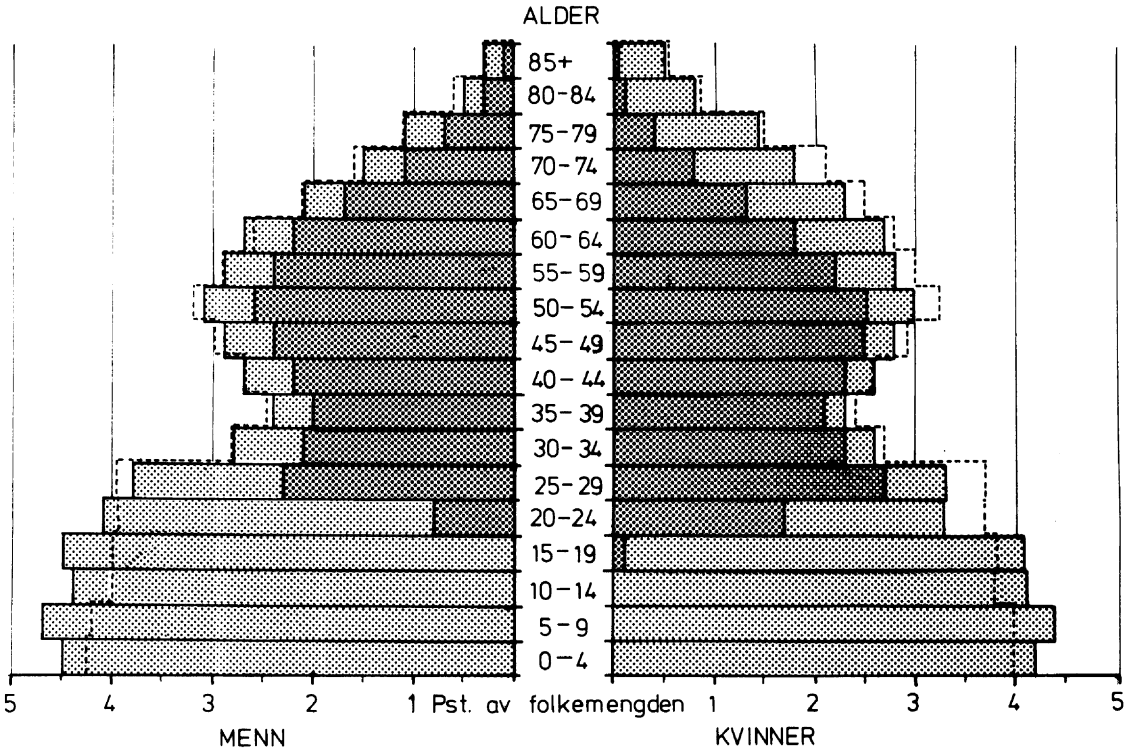

T A B E L L E R

TABELLREGISTER

Side

I. Geografiske og meteorologiske forhold

1. Arealoppgaver etter art og lengde strandlinje, etter kommune 44
2. Lufttemperatur forskjellige årstider ved meteorologiske stasjoner (kommune). Observasjoner ved værstasjoner. Normal og 1972 45
3. Nedbør i de enkelte måneder ved meteorologiske stasjoner (kommune). Observasjoner ved værstasjoner og utvalgte nedbørstasjoner. Normal og 1972 46

II. Befolkning og helseforhold

4. Folkemengden 1890-1972 etter kommune 48
5. Folkemengden etter kjønn, alder og kommune. Absolutte og relative tall. 1960 49
6. Folkemengden etter kjønn, alder og kommune. Absolutte og relative tall. 31. desember 1972. 54
7. Folkemengden i tettbygde og spredtbygde strøk, etter kjønn, alder og kommune. 1960 59
8. Folkemengden i tettbygde og spredtbygde strøk, etter kjønn, alder og kommune. 1970 62
9. Folkemengden etter kjønn, alder og kommunetype. Absolutte og relative tall. 31.desember 1972 . 65
10. Flyttinger fra/til kommunene i fylket og utvalgte områder utenfor fylket. 1971 66
11. Flyttinger fra/til kommunene i fylket og utvalgte områder utenfor fylket. 1972 70
12. Fraflytting, tilflytting og nettoflytting, etter kjønn, alder og kommune. 1971 74
13. Fraflytting, tilflytting og nettoflytting, etter kjønn, alder og kommune. 1972 81
14. Folketilvekst etter kommune. 1967-1969 og 1970-1972. (Årlig gjennomsnitt)..... 88
15. Framskriving av folkemengden til år 2000, etter framskrivingsalternativ, kjønn, alder og kommune. Folkemengden ved utgangen av året 89
16. Personer 16-69 år med minst 100 arbeidstimer i grupper for alder og kjønn i prosent av personer i alt i hver gruppe. 1970 91
17. Ansatte 16 år og over med minst 100 arbeidstimer, etter kjønn, næring og bostedskommune. 1970 94
18. Selvstendige 16 år og over med minst 100 arbeidstimer, etter kjønn, næring og bostedskommune. 1970 100
19. Ansatte og selvstendige 16 år og over med minst 100 arbeidstimer, etter kjønn, næring og bostedskommune. 1970 106
20. Personer 16 år og over i arbeid, etter bosteds- og arbeidsstedskommune 1. november 1970 ... 112
21. Personer 16-69 år etter kjønn, høyeste utdanning og kommune. 1970 116
22. Familier og personer, etter familietype og kommune. 1970 119
23. Personer 16 år og over etter alder, ekteskapelig status, kjønn og kommune. Boligfrekvenser for personer 16 år og over innen aldersgrupper og grupper for ekteskapelig status og kjønn, for hver kommune. 1970 120
24. Bebodde boliger og bosatte, etter hustype og kommune. 1970 124
25. Hus og bosatte, etter husets byggeår og kommune. 1970 126
26. Bebodde boliger etter tallet på rom, eksklusive kjøkken, og kommune. 1970 128
27. Bosatte etter boligtetthet og kommune. 1970 129
28. Bebodde boliger og bosatte, etter boligens utstyr og kommune. 1970 130
29. Leger, tannleger og sykepleiere ved utgangen av året, etter legedistrikt. 1970 og 1971 ... 132
30. Sykesenger, pasientbelegg og personale ved sykehus, sykestuer og sykehjem, etter kommune. 1971 133
31. Aldershjem og somatiske sykehjem, etter kommune. 1971 135

III. Arbeidsmarked

32. Personer meldt til arbeids- og sjømannskontorene som helt arbeidsløse, etter kjønn, alder og kommune. Årsgjennomsnitt og månedstall for januar og juli. 1970 og 1972 136
33. Arbeidssøkere, ledige plasser og formidlinger, etter kjønn og arbeidskontordistrikt. 1970 og 1972 137

Side

IV. Nasjonalregnskap

34. Kryssløpsregnskap i produsentpriser. Fylket. 100 000 kroner. 1965 138
35. Produksjon og inntekt. Fylket, landsdelen og hele landet. 1965 141
36. Bruttoprodukt etter anvendelse. Fylket, landsdelen og hele landet. 1965 141
37. Privat konsum i alt og pr. innbygger, etter konsumgruppe. Fylket, landsdelen og hele landet. 1965 141
38. Bruttoinvestering etter næring. Fylket, landsdelen og hele landet. 1965 142
39. Bruttoprodukt etter næring. Fylket, landsdelen og hele landet. 1965 142

V. Jordbruk, skogbruk og jakt

40. Landareal, jordbruksareal i drift, skogareal og annet areal, etter kommune 143
41. Jordbruksareal i drift etter bruken, dyrkbar jord og produktivt skogareal tilknyttet jordbruket, etter kommune. 1959, 1969 og 1971-1973 144
42. Bruk etter størrelsen av jordbruksareal i drift og bruk med skog, etter kommune. 1959, 1969 og 1971-1973 145
43. Bruk og jordbruksareal, etter eie- og leieforhold og kommune. 1959 og 1969 146
44. Bruk med husdyr etter dyreslag og kommune. 1959, 1969 og 1971-1973 147
45. Husdyr etter dyreslag og kommune. 1959, 1969 og 1971-1973 148
46. Levevei og alder til mannlige brukere, og utførte dagsverk av mannlig arbeidskraft på brukene, etter kommune. 1959 og 1969 149
47. Driftsmidler i jordbruket. Traktorer, skurtreskere, fôrhøstere, mjølkemaskinanlegg og utgifter til kraftfôr og kunstgjødsel, etter kommune. 1959, 1969 og 1971-1973 150
48. Skogeiendommer etter størrelsen av produktivt skogareal og kommune. Samlet produktivt skogareal etter eierforhold og kommune. 1967 151
49. Produktivt skogareal etter bonitet og etter hogstklasse for hvert takstområde. 1952 og 1965 152
50. Kubikkmasse og tilvekstmasse i produktiv skog, etter takstområde. 1952 og 1965 152
51. Avvirking til salg og industriell produksjon, etter kommune. 1967/68 - 1971/72 (årlig gjennomsnitt) 153
52. Skogsveier for motorkjøretøyer, etter kommune. Foryngelsesareal etter kommune. 1967-1971 (årlig gjennomsnitt) 154
53. Storviltjakt etter kommune. 1968-1972 (årlig gjennomsnitt) 155

VI. Fiske og fangst

54. Fiskere etter fiskerstatus og kommune. 1960 og 1971 156
55. Fiskere etter fiskerstatus, alder og kommune. 1960 og 1971 157
56. Fiskefarkoster ved utgangen av året, etter type, størrelse og kommune. 1962 og 1972 158
57. Ilandbrakt fisk etter kommune. Mengde og førstehåndsverdi. 1967 og 1970 159

VII. Bergverksdrift, industri, kraftforsyning, bygge- og anleggsvirksomhet

58. Hovedtall for bergverksdrift og industri, etter kommune. Store bedrifter. 1971 160
59. Hovedtall for bergverksdrift og industri, etter næringsgruppe. Store bedrifter. Fylket. 1971 161
60. Hovedtall for bergverksdrift og industri, etter bedriftsstørrelse. Store bedrifter i alt og utvalgte næringsgrupper. Fylket. 1971 162
61. Nyttbar og utbygd vannkraft, etter vassdrag. 1960, 1967, 1971 og 1972 163
62. Utbygd vannkraft pr. 31/12 1972, etter kraftverk. Større kraftverk 163
63. Fullførte bygg etter brukerens næring og kommune. 1969-1970 (sumtall) og 1971 164
64. Fullførte leiligheter etter byggets art og kommune. 1969-1970 (sumtall) og 1971 166
65. Fullførte leiligheter etter tallet på rom og kommune. 1969-1970 (sumtall) og 1971 168

VIII. Utenrikshandel

66. Innførsel og utførsel, etter varegruppe og tollsted. 1969 og 1972 170

IX. Innenlandsk handel

67. Bedrifter, sysselsetting og omsetning i varehandel, etter næringsgruppe og handelsdistrikt. 1970 og 1971 171
68. Bedrifter, sysselsetting og omsetning i detaljhandel etter kommune. 1971 174

Side

X. Sjøtransport

69. Innførsel og utførsel, etter transportmåte og tollsted. 1969 og 1972 175
70. Registrerte skip ved utgangen av året, etter hjemsted. 1969 og 1972 175
71. Godstransport på kysten med skip i innenlandsk rutefart, etter handelsdistrikt. 1969 176
72. Godstransport på kysten med skip; leie- og egentransport, etter handelsdistrikt. 1970 ... 176

XI. Annen samferdsel

73. Offentlige veier ved utgangen av året, etter veitype, dekktype og kommune. 1969 og 1972 .. 177
74. Motorkjøretøyer og tilhengere ved utgangen av året, etter kommune. 1969 og 1972 178
75. Prognoser for trafikken med lette og tunge motorkjøretøyer på riksveier, etter hovedparsell. 1970-1990 179
76. Passasjerer og motorkjøretøyer transportert med bilruteferjer i offentlig veisamband, etter ferjestrekning. 1969 og 1972 182
77. Lastebiltransport etter handelsdistrikt. Transporter 30 km og over. Transportert gods. 1968 182
78. Veitrafikkulykker og drepte eller skadde personer, etter kommune. 1969 og 1972 183
79. Passasjer-, gods- og posttrafikk og flyplasser med ruteanløp. 1969 og 1972 184
80. Hoteller, pensjonater m.v. og campingplasser, etter kommune. 1972 186
81. Frimerkesalg og sendte vanlige brevpostsendinger, etter kommune. 1972 187

XII. Offentlige finanser, XVI. Inntekt og formue

82. Utgifts- og inntektsposter, låneopptak og lånegjeld, etter kommune. Utdrag fra kommuneregnskaper. 1966 og 1971 188
83. Utgifter til investering etter formål og investering pr. innbygger, etter kommune. Utdrag fra kommuneregnskaper. 1966 og 1971 190
84. Driftsutgifter etter formål og driftsutgifter pr. innbygger, etter kommune. Utdrag fra kommuneregnskaper. 1966 og 1971 192
85. Antatt formue, antatt inntekt pluss særfradrag, skatter og medlemsavgift til folketrygden for personlige skattytere, etter kommune. 1971 194
86. Antatt formue, antatt inntekt og skatter for etterskottspliktige skattytere, etter kommune. 1971 195
87. Personlige skattytere etter inntekt og kommune. Absolutte og relative tall. 1971 196

XIII. Penger og kreditt

88. Utestående lån fra Norges Postsparebank og andre statsbanker. Fylket. 1965, 1968 og 1971. 198
89. Forvaltningskapital, utlån og innskott for forretningsbanker og sparebanker, etter handelsdistrikt. 1968 og 1971 198

XVIII. Sosiale forhold

90. Stønadsmottakere etter trygdeart og ytelser i alt fra folketrygdens pensjonsdel, etter kommune. 1968 og 1971 199
91. Barnetrygd. Stønadsmottakere, barn og ytelser i alt, etter kommune. 1968 og 1972 200
92. Sosial hjemmehjelp og landbruksvikartjeneste, etter kommune. 1968 og 1971 201
93. Sosialhjelp. Stønadsmottakere etter ytelsens art, kjønn, ytelsens formål og utbetalt økonomisk stønad, etter stønadskommune. 1968 og 1971 202

XIX. Rettsforhold

94. Forbrytelser etterforsket av politiet, etter arten av lovbrudd, type åstedskommune og politiets innstilling eller avgjørelse. Åstedsfylke. 1968 og 1971 203
95. Siktede etter forbrytelsens art, type bostedskommune, kjønn og alder. Bostedsfylke. 1968 og 1971 204
96. Domfelte, botlagte og påtalefritatte for forbrytelser, etter kjønn, reaksjonens art, type bostedskommune og alder. Bostedsfylke. 1968 og 1971 205

XX. Undervisning

97. Skoler, elever etter kjønn og lærere, etter skolekommune og skoleslag. 1969 og 1971 206
98. Studenter i høstsemesteret med hjemsted i fylket, etter kjønn, lærested og studium. 1969 og 1970 208

Side

99. Elever og privatister som avsluttet en utdanningsaktivitet, etter kjønn, utfall og utdanningens art. Skolefylke. Skoleåret 1971-72 209

100. Voksenopplæring i skoleverket etter arrangør og fag. Kurs og deltakere. Fylket. Skoleårene 1969-70 og 1971-72 210

101. Voksenopplæring og folkeopplysning arrangert av folkeopplysningsorganisasjonene og lokale organisasjoner. Kurs og deltakere, etter fag. Fylket. 1969 og 1971 211

XXI. Valg

102. Personer med stemmerett, valgdeltaking og stemmer etter offisiell valgliste ved Kommunevalget 1971, etter kommune 212

103. Valgte representanter ved Kommunevalget 1971, etter kjønn, offisiell valgliste og kommune. 214

104. Personer med stemmerett, valgdeltaking og godkjente stemmer i alt med prosentvis fordeling etter parti ved Stortingsvalget 1973, for hver kommune 216

105. Godkjente stemmer, valgte representanter etter kjønn, mandat, rekkefølge og manglende stemmetall til siste mandat ved Stortingsvalget 1973, etter parti/valgliste. Fylket 217

TABELL 1. AREALOPPGAVER ETTER ART OG LENGDE STRANDLINJE, ETTER KOMMUNE

HANDELSDISTRIKT / KOMMUNE	SAMLET AREAL 1) I ALT	SAMLET AREAL FAST-LAND	SAMLET AREAL ØYER I SALT-VANN	NIVÅAREALER 0-59 M.O.H.	NIVÅAREALER 60-149 M.O.H.	NIVÅAREALER 150-299 M.O.H.	NIVÅAREALER 300-599 M.O.H.	NIVÅAREALER 600-899 M.O.H.	NIVÅAREALER 900 M.O.H. OG OVER	AV LAND-AREALET ER FERSK-VANN	STRANDLINJE FAST-LAND	STRANDLINJE ØYER
	KM²										KM	
HELE FYLKET ...	38327	32166	6161	4948	3217	5680	10916	8772	4794	2039	4250	9748
PST. AV HELE LANDET	11,8	10,7	27,4	20,8	11,1 2)	..	11,8	13,9	7,4	12,8	20,2	30,5
441 BRØNNØYSUND H.D.	3184	2890	294	611	370	506	986	669	42	113	792	1117
1811 BINDAL	1262	1209	53	128	131	178	472	329	24	54	296	74
1814 BRØNNØY	1233	1170	63	305	188	228	301	198	13	42	397	444
1815 VEGA	159	-	159	126	10	10	11	2	-	3	-	547
1816 VEVELSTAD	530	511	19	52	41	90	202	140	5	14	99	52
442 MOSJØEN H.D. ..	6383	6383	-	121	280	1544	2544	1515	379	427	70	-
1824 VEFSN	1683	1683	-	111	172	316	689	340	55	66	70	-
1825 GRANE	2017	2017	-	9	63	175	836	626	308	113	-	-
1826 HATTFJELLDAL ..	2683	2683	-	1	45	1053	1019	549	16	248	-	-
443 SANDNESSJØEN H.D.	1116	632	484	442	159	146	241	125	3	20	178	1656
1818 HERØY	62	-	62	61	-	1	-	-	-	1	-	558
1820 ALSTAHAUG	409	194	215	132	63	60	106	46	2	4	63	512
1822 LEIRFJORD	452	438	14	111	68	69	125	78	1	9	115	42
1827 DØNNA	193	-	193	138	28	16	10	1	-	6	-	544
444 MO/NESNA H.D...	6546	6289	257	327	331	579	1889	2041	1379	324	341	1010
1828 NESNA	202	86	116	28	33	77	60	4	-	14	49	147
1832 HEMNES	1603	1603	-	42	58	118	635	475	275	134	94	1
1833 RANA	4464	4463	1	130	201	342	1145	1544	1102	169	135	3
1834 LURØY	262	137	125	113	38	42	49	18	2	7	63	663
1835 TRÆNA	15	-	15	14	1	-	-	-	-	-	-	196
511 BODØ H.D.	5858	5282	576	1020	596	761	1760	1072	649	251	1377	2143
1804 BODØ	913	801	112	275	158	160	230	83	7	49	304	430
1836 RØDØY	706	624	82	152	77	96	180	134	67	20	252	541
1837 MELØY	871	782	89	127	82	79	208	162	213	51	166	348
1838 GILDESKÅL	664	512	152	132	53	91	235	137	16	38	142	318
1839 BEIARN	1226	1225	1	33	35	91	356	395	316	32	38	3
1842 SKJERSTAD	465	464	1	25	28	63	271	75	3	24	78	7
1848 STEIGEN	1013	874	139	276	163	181	280	86	27	37	397	496
512 FAUSKE H.D. ...	6121	6026	95	489	386	682	1425	1799	1340	456	660	231
1840 SALTDAL	2213	2213	-	42	45	91	496	844	695	120	34	1
1841 FAUSKE	1208	1208	-	114	69	121	256	304	344	93	67	1
1845 SØRFOLD	1662	1657	5	114	150	303	490	384	221	141	249	10
1849 HAMARØY	1038	948	90	219	122	167	183	267	80	102	310	219
513 LOFOTEN H.D....	1227	-	1227	448	214	263	269	33	-	52	-	1372
1856 RØST	11	-	11	10	1	-	-	-	-	-	-	79
1857 VÆRØY	18	-	18	9	3	4	2	-	-	-	-	57
1858 MOSKENES	299	-	299	61	61	75	86	16	-	17	-	291
1860 VESTVÅGØY	422	-	422	185	75	91	66	5	-	18	-	439
1865 VÅGAN	477	-	477	183	74	93	115	12	-	17	-	506
521 NARVIK H.D. ...	5524	4664	860	524	499	720	1323	1457	1001	310	832	673
1805 NARVIK	13	13	-	4	3	2	2	1	1	-	10	-
1850 TYSFJORD	1463	1436	27	117	127	173	316	529	201	98	373	52
1851 LØDINGEN	531	-	531	126	71	115	172	45	2	17	-	424
1852 TJELDSUND	317	32	285	63	45	73	105	30	1	5	24	129
1853 EVENES	242	238	4	44	49	68	54	24	3	10	47	15
1854 BALLANGEN	930	917	13	115	130	130	227	222	106	81	203	46
1855 ANKENES	2028	2028	-	55	74	159	447	606	687	99	175	7
522 VESTERÅLEN H.D.	2368	-	2368	966	382	479	479	61	1	86	-	1546
1866 HADSEL	566	-	566	162	93	127	151	32	1	14	-	397
1867 BØ	248	-	248	136	44	41	27	-	-	11	-	294
1868 ØKSNES	317	-	317	136	58	65	57	1	-	9	-	349
1870 SORTLAND	578	-	578	179	107	125	145	22	-	18	-	275
1871 ANDØY	659	-	659	353	80	121	99	6	-	34	-	231

KILDE : NORGES GEOGRAFISKE OPPMÅLING.
1) FERSKVANN (INNSJØER) MEDREGNET. 2) MEDREGNET AREAL FOR NIVÅET 150 - 299 METER OVER HAVET.

TABELL 2. LUFTTEMPERATUR FORSKJELLIGE ÅRSTIDER VED METEOROLOGISKE STASJONER (KOMMUNE). OBSERVASJONER VED VÆRSTASJONER. NORMAL[1] OG 1972

VÆRSTASJON (KOMMUNE)	HØYDE OVER HAVET	ÅR	MIDDELTEMPERATUR GRADER CELSIUS (DØGNMIDDEL) ÅRET	JANUAR	MAI	JULI	SEPTEMBER	DATO DØGNETS MIDDELTEMPERATUR GÅR OVER 0 GRADER CELSIUS (VÅR)	UNDER 0 GRADER CELSIUS (HØST)	TALLET PÅ DØGN MED MINIMUMSTEMPERATUR UNDER 0 GRADER CELSIUS	TALLET PÅ DØGN MED MIDDELTEMPERATURER OVER 0 GRADER CELSIUS	OVER 6 GRADER CELSIUS	VARMESUM FOR DØGN MED MIDDELTEMPERATURER OVER 0 GRADER CELSIUS
	M												
BRØNNØYSUND III	5	NORM.	5,8	-0,7	7,4	13,8	10,6	5/3	28/12	101	299	169	2158
(1814 BRØNNØY)		1972	6,7	-0,9	9,5	15,4	8,4	19/2	..	86	306	188	2504
MOSJØEN-MOSAL	3	NORM.	4,1	-5,2	7,5	14,8	9,0	2/4	14/11	160	227	153	1946
(1824 VEFSN)		1972	5,2	-5,4	8,3	15,7	7,7	3/4	..	135	247	162	2206
VARDEFJELL	634	NORM.	0,5	-6,4	2,2	10,3	5,6	3/5	22/10	..	173	99	1093
(1824 VEFSN)		1972	1,3	-7,0	3,7	11,5	3,7	1/5	17/10	199	168	101	1243
MAJAVATN III	339	NORM.	..	..	..	..	..	..	..	..	..	..	..
(1825 GRANE)		1972	2,8	-9,2	5,5	14,3	5,6	15/4	12/11	183	195	119	1602
SKÅLVÆR	6	NORM.	5,9	0,0	7,1	13,6	10,4	26/2	19/1	86	328	170	2170
(1820 ALSTAHAUG)		1972	6,9	0,2	8,7	14,9	9,2	..	..	65	332	188	2531
NERDAL I RANA	33	NORM.	3,9	-4,6	7,1	14,0	8,7	..	..	..	..	..	..
(1833 RANA)		1972	4,8	-5,0	8,1	14,9	7,5	3/4	..	134	248	157	2095
NORD-SOLVÆR	7	NORM.	5,7	-0,1	6,7	13,4	10,1	1/3	17/1	92	323	164	2092
(1834 LURØY)		1972	6,8	0,8	8,4	14,9	8,9	..	..	64	344	185	2482
BODØ VI	11	NORM.	4,6	-2,1	6,2	13,6	9,4	31/3	5/12	129	250	150	1863
(1804 BODØ)		1972	5,9	-0,9	8,3	15,0	7,9	3/4	..	107	260	160	2219
HELLIGVÆR	14	NORM.	5,4	0,0	6,1	13,2	9,8	13/3	20/1	107	314	158	1996
(1804 BODØ)		1972	6,4	1,1	7,4	14,4	8,7	..	..	87	325	162	2288
MYKEN	19	NORM.	5,9	0,8	6,2	12,7	10,2	..	..	79	365	165	2138
(1836 RØDØY)		1972	6,5	1,6	7,3	14,1	8,9	..	..	48	349	184	2429
GLOMFJORD	39	NORM.	5,2	-1,0	6,6	13,8	9,6	23/3	23/12	120	276	156	1972
(1837 MELØY)		1972	6,3	0,5	8,7	14,8	7,6	..	..	92	314	177	2434
KLETKOVFJELL	793	NORM.	-0,9	-7,6	0,3	9,0	4,1	14/5	13/10	..	153	79	851
(1842 SKJERSTAD)		1972	0,2	-5,9	2,0	10,4	2,2	15/5	15/10	227	146	71	1023
GRØTØY	6	NORM.	5,4	-0,4	6,3	13,9	9,9	19/3	7/1	114	295	158	2023
(1848 STEIGEN)		1972	6,4	1,0	7,7	15,3	8,4	..	..	86	323	161	2383
ØVRE SALTDAL	26	NORM.	..	..	..	..	..	..	..	..	..	..	..
(1840 SALTDAL)		1972	4,1	-5,6	8,2	15,1	7,0	4/4	-	174	232	142	1961
VALLJORD	11	NORM.	..	..	..	..	..	..	..	..	..	..	..
(1845 SØRFOLD)		1972	5,0	-3,6	8,4	15,3	7,3	3/4	..	140	246	153	2078
SKOMVÆR FYR	18	NORM.	5,5	1,3	5,4	11,2	9,4	..	..	75	365	159	2004
(1856 RØST)		1972	6,4	2,8	6,1	12,5	8,7	..	..	29	356	165	2318
GLÅPEN FYR	31	NORM.	5,2	0,3	5,5	12,6	9,2	18/3	31/1	95	320	150	1891
(1858 MOSKENES)		1972	6,1	1,9	6,7	14,0	8,1	..	..	67	334	155	2233
KVALNES I LOFOTEN	15	NORM.	5,1	0,1	5,8	12,5	9,4	11/3	16/1	111	312	152	1883
(1860 VESTVÅGØY)		1972	6,2	2,0	6,6	14,3	8,3	..	..	78	324	157	2277
SKROVA	11	NORM.	5,2	-0,2	5,7	13,7	9,5	26/3	15/1	112	296	151	1946
(1865 VÅGAN)		1972	6,3	1,7	7,1	15,2	8,4	..	..	74	323	152	2372
OFFERSØY II	20	NORM.	4,4	-2,0	5,9	14,1	8,8	6/4	1/12	146	240	143	1806
(1851 LØDINGEN)		1972	5,5	0,1	7,1	15,1	7,4	3/4	..	112	259	141	2063
NARVIK II	32	NORM.	3,8	-3,7	5,9	14,4	8,6	10/4	16/11	162	221	140	1769
(1855 ANKENES)		1972	4,9	-2,4	7,3	15,6	7,2	10/4	..	138	236	140	2034
SKJOMEN-SLETTJORD	6	NORM.	..	..	..	..	..	..	..	..	..	..	..
(1855 ANKENES)		1972	5,8	-0,6	7,4	15,6	7,7	3/4	..	123	252	147	2180
BØ I VESTERÅLEN II	11	NORM.	4,7	-1,0	5,6	13,1	8,9	31/3	23/12	143	268	146	1808
(1867 BØ)		1972	5,9	1,4	7,0	14,9	7,7	..	..	104	305	145	2170
KLEIVA I SORTLAND	23	NORM.	4,6	-1,6	5,7	13,8	9,1	2/4	6/12	143	249	145	1817
(1870 SORTLAND)		1972	5,7	0,8	6,9	15,0	7,4	3/4	..	98	260	141	2064
ANDØYA	10	NORM.	4,0	-1,5	4,7	12,1	8,5	..	..	..	..	..	..
(1871 ANDØY)		1972	5,0	0,9	5,5	13,5	7,2	4/4	..	129	257	136	1811

KILDE : METEOROLOGISK INSTITUTT.
1) BEREGNET PÅ GRUNNLAG AV OBSERVASJONER 1931 - 1960.

TABELL 3. NEDBØR I DE ENKELTE MÅNEDER VED METEOROLOGISKE STASJONER (KOMMUNE). OBSERVASJONER VED VÆRSTASJONER OG UTVALGTE NEDBØRSTASJONER. NORMAL[1] OG 1972

VÆRSTASJON NEDBØRSTASJON (KOMMUNE)	HØYDE OVER HAVET	ÅR	I ALT	JA-NUAR	FEB-RUAR	MARS	AP-RIL	MAI	JUNI	JULI	AU-GUST	SEP-TEM-BER	OKT-OBER	NOV-EM-BER	DES-EM-BER
	M								MM						
BRØNNØYSUND III	5	NORM.	1345	115	108	117	87	66	90	103	99	143	186	107	124
(1814 BRØNNØY)		1972	1400	19	51	107	62	24	59	113	139	283	204	200	139
2)															
DREVJA	63	NORM.	1631	159	153	140	111	76	94	87	115	162	208	148	178
(1824 VEFSN)		1972	1793	46	76	168	81	20	74	101	163	268	238	292	266
MOSJØEN-MOSAL	3	NORM.	1656	163	177	180	112	70	93	76	105	143	207	158	172
(1824 VEFSN)		1972	1838	31	63	228	69	21	68	103	142	240	261	305	307
2)															
KAPSKARMO	134	NORM.	1293	126	118	115	83	59	76	81	85	119	172	112	147
(1825 GRANE)		1972	1341	6	33	197	36	24	65	81	108	156	204	222	209
MAJAVATN III	339	NORM.	..	..	..	..	..	..	..	..	..	..	..	..	..
(1825 GRANE)		1972	1161	14	27	164	46	26	74	77	92	165	154	198	124
SKÅLVÆR	6	NORM.	925	74	71	68	62	50	67	60	77	106	121	86	83
(1820 ALSTAHAUG)		1972	1240	22	53	67	47	19	58	86	133	217	178	186	174
2)															
DUNDERLANDSDALEN	155	NORM.	1225	135	114	99	76	51	60	74	90	113	154	114	145
(1833 RANA)		1972	1453	16	32	167	34	15	82	134	149	172	162	287	203
NERDAL I RANA	33	NORM.	..	..	..	..	..	..	..	..	..	..	..	..	..
(1833 RANA)		1972	1483	21	56	142	55	32	52	119	139	220	189	212	246
2)															
NORD-RANA	248	NORM.	1461	159	143	141	100	66	81	77	99	132	164	131	168
(1833 RANA)		1972	1872	30	64	232	63	20	62	132	164	189	200	308	408
2)															
LURØY	110	NORM.	2715	219	200	225	198	152	193	155	227	310	355	241	240
(1834 LURØY)		1972	3200	88	85	228	137	37	79	291	259	558	396	501	541
NORD-SOLVÆR	7	NORM.	1195	117	105	105	82	60	72	72	97	118	149	110	108
(1834 LURØY)		1972	1221	29	48	76	56	15	42	106	139	188	158	191	173
BODØ VI	11	NORM.	1042	90	72	80	54	49	69	70	97	125	132	100	104
(1804 BODØ)		1972	1103	20	54	49	34	9	31	127	148	216	132	161	122
HELLIGVÆR	14	NORM.	838	70	61	67	51	36	60	48	77	87	120	85	76
(1804 BODØ)		1972	979	12	42	58	31	18	30	84	104	192	136	144	128
MYKEN	19	NORM.	935	77	71	75	62	48	62	54	75	101	128	97	85
(1836 RØDØY)		1972	976	14	31	41	46	10	41	81	121	169	120	129	173
2)															
NORDFJORDNES	14	NORM.	2023	172	168	181	138	108	128	101	150	243	270	183	181
(1836 RØDØY)		1972	2328	60	108	184	98	11	54	214	217	350	317	377	338
GLOMFJORD	39	NORM.	1933	186	168	164	126	91	119	101	141	222	252	176	187
(1837 MELØY)		1972	2206	54	74	192	125	25	45	180	216	314	321	366	294
2)															
BEIARN	5	NORM.	1213	131	111	108	70	52	64	56	75	134	166	115	131
(1839 BEIARN)		1972	1455	28	58	165	50	15	40	126	113	219	196	212	233
GRØTØY	6	NORM.	947	72	67	73	54	44	69	59	93	108	131	94	83
(1848 STEIGEN)		1972	1338	23	41	73	37	18	53	150	142	270	205	117	209
2)															
STEIGEN	26	NORM.	1094	87	79	85	64	59	78	64	101	127	148	100	102
(1848 STEIGEN)		1972	1392	26	42	66	48	19	52	130	161	289	235	147	177
2)															
GRADDIS FJELLSTUE	432	NORM.	565	49	55	43	33	27	37	57	54	60	56	38	56
(1840 SALTDAL)		1972	598	15	8	49	23	10	55	62	130	103	37	70	36
ØVRE SALTDAL	26	NORM.	..	..	..	..	..	..	..	..	..	..	..	..	..
(1840 SALTDAL)		1972	945	21	26	130	28	15	67	97	92	133	129	112	95
2)															
SULITJELMA	142	NORM.	975	87	76	90	49	52	74	68	77	109	119	82	92
(1841 FAUSKE)		1972	1166	51	51	98	59	11	54	123	86	197	158	152	126
2)															
SØRFOLD	21	NORM.	1388	131	112	124	74	73	90	73	108	155	172	130	146
(1845 SØRFOLD)		1972	1635	64	82	102	82	13	46	185	146	250	287	163	215
VALLJORD	11	NORM.	..	..	..	..	..	..	..	..	..	..	..	..	..
(1845 SØRFOLD)		1972	1548	65	99	117	79	11	57	152	124	224	236	164	220
2)															
KRÅKMO	76	NORM.	1230	129	106	114	66	59	75	68	90	130	145	113	135
(1849 HAMARØY)		1972	1728	58	111	152	70	10	45	150	123	261	254	201	293

KILDE : METEOROLOGISK INSTITUTT.
1) BEREGNET PÅ GRUNNLAG AV OBSERVASJONER 1931 - 1960. 2) NEDBØRSTASJON.

TABELL 3 FORTS. NEDBØR I DE ENKELTE MÅNEDER VED METEOROLOGISKE STASJONER (KOMMUNE). OBSERVASJONER VED VÆRSTASJONER OG UTVALGTE NEDBØRSTASJONER. NORMAL[1] OG 1972

VÆRSTASJON NEDBØRSTASJON (KOMMUNE)	HØYDE OVER HAVET	ÅR	I ALT	JA-NUAR	FEB-RUAR	MARS	AP-RIL	MAI	JUNI	JULI	AU-GUST	SEP-TEM-BER	OKT-OBER	NOV-EM-BER	DES-EM-BER
	M								MM						
SKOMVÆR FYR	18	NORM.	552	56	45	45	35	24	35	30	47	54	67	57	57
(1856 RØST)		1972	690	22	25	26	38	22	48	56	77	87	85	96	108
GLÅPEN FYR	31	NORM.	1527	153	117	125	100	76	69	51	88	160	202	196	190
(1858 MOSKENES)		1972	1777	56	91	82	98	19	55	100	174	267	297	285	253
KVALNES I LOFOTEN	15	NORM.	1055	110	80	84	67	52	62	52	65	103	124	134	122
(1860 VESTVÅGØY)		1972	1299	39	77	75	53	21	38	90	125	161	186	207	227
SKROVA	11	NORM.	742	56	58	48	49	36	48	40	59	75	104	92	77
(1865 VÅGAN)		1972	1069	21	34	36	17	15	47	76	114	167	170	179	193
OFFERSØY II	20	NORM.	1051	91	86	85	72	51	67	59	93	108	132	107	100
(1851 LØDINGEN)		1972	1422	20	65	101	32	10	36	132	120	255	236	195	220
SNEISA I LØDINGEN[2]	11	NORM.	686	72	53	59	35	33	43	48	63	80	75	61	64
(1851 LØDINGEN)		1972	822	26	45	86	37	8	51	95	60	146	133	69	66
ANKENES[2]	249	NORM.	794	60	52	52	39	51	69	71	89	104	84	61	62
(1855 ANKENES)		1972	970	5	45	78	38	17	49	123	87	209	125	80	114
NARVIK II	32	NORM.	852	72	62	69	49	50	63	61	87	112	90	69	68
(1855 ANKENES)		1972	967	20	52	77	37	17	39	128	87	183	140	82	105
SKJOMEN[2]	56	NORM.	645	59	49	49	30	38	47	46	60	79	71	55	62
(1855 ANKENES)		1972	906	17	49	72	34	13	45	84	78	176	140	91	107
SKJOMEN-SLETTJORD	6	NORM.	..	..	..	..	..	..	..	..	..	..	..	..	..
(1855 ANKENES)		1972	951	24	49	59	25	10	40	118	93	173	165	56	139
BØ I VESTERÅLEN II	11	NORM.	953	78	73	78	63	56	64	55	72	105	124	97	88
(1867 BØ)		1972	1210	27	80	83	42	14	28	91	111	218	192	140	184
BARKESTAD[2]	10	NORM.	1321	123	105	122	91	74	72	59	91	141	169	136	138
(1868 ØKSNES)		1972	1803	32	132	135	78	19	37	127	139	314	302	196	292
KLEIVA I SORTLAND	23	NORM.	1281	126	97	121	78	70	74	59	101	128	164	136	127
(1870 SORTLAND)		1972	1525	48	85	106	46	18	17	124	120	292	243	223	203
ANDØYA	10	NORM.	..	..	..	..	..	..	..	..	..	..	..	..	..
(1871 ANDØY)		1972	1210	50	68	78	63	19	11	101	97	248	174	123	178

1) BEREGNET PÅ GRUNNLAG AV OBSERVASJONER 1931 - 1960. 2) NEDBØRSTASJON.

TABELL 4. FOLKEMENGDEN 1890-1972 ETTER KOMMUNE[1)]

HANDELSDISTRIKT / KOMMUNE	31/12 1890	1/12 1910	1/12 1930	1/12 1950	1/11 1960	31/12 1972	ÅRLIGE ENDRINGER I PST.[2)] 1890-1910	1910-1930	1930-1950	1950-1960	1960-1972
HELE FYLKET ...	131850	164687	186920	221701	237190	241778	1,1	0,7	0,9	0,7	0,2
PST. AV HELE LANDET	6,6	6,9	6,6	6,8	6,6	6,1	.	.	.	.	.
441 BRØNNØYSUND H.D.	..	..	..	15303	14528	13579	..	..	..	-0,5	-0,5
1811 BINDAL	..	..	..	2521	2495	2331	..	..	..	-0,1	-0,6
1814 BRØNNØY	..	..	..	9039	8661	8653	..	..	..	-0,4	0,0
1815 VEGA	..	..	..	2754	2434	1852	..	..	..	-1,3	-2,3
1816 VEVELSTAD	1126	1140	999	989	938	743	0,1	-0,7	-0,1	-0,5	-1,9
442 MOSJØEN H.D. ..	..	..	..	12562	15029	16766	..	..	..	1,8	0,9
1824 VEFSN	..	..	6815	9091	11509	13362	..	..	1,5	2,4	1,3
1825 GRANE	..	..	1746	1791	1704	1652	..	..	0,1	-0,5	-0,3
1826 HATTFJELLDAL ..	..	..	..	1680	1816	1752	..	..	..	0,6	-0,3
443 SANDNESSJØEN H.D.	..	..	..	14750	14548	13360	..	..	..	-0,1	-0,7
1818 HERØY	..	..	..	3199	3040	2348	..	..	..	-0,5	-2,1
1820 ALSTAHAUG	..	..	..	5231	5915	6715	..	..	..	1,2	1,1
1822 LEIRFJORD	..	..	..	3239	2829	2254	..	..	..	-1,3	-1,9
1827 DØNNA	..	..	..	3081	2764	2043	..	..	..	-1,1	-2,5
444 MO/NESNA H.D...	..	..	..	23617	30251	36458	..	..	..	2,5	1,6
1828 NESNA	..	..	..	2106	2033	1829	..	..	..	-0,4	-0,9
1832 HEMNES	..	..	..	5041	5722	5101	..	..	..	1,3	-1,0
1833 RANA	..	..	..	12854	18934	26284	..	..	..	3,9	2,8
1834 LURØY	2148	2370	2665	2953	2893	2680	0,5	0,6	0,5	-0,2	-0,6
1835 TRÆNA	442	628	625	663	669	564	1,8	0,0	0,3	0,1	-1,4
511 BODØ H.D.	..	..	..	39935	45629	49419	..	..	..	1,3	0,7
1804 BODØ	8718	10813	12102	16695	23330	29882	1,1	0,6	1,6	3,4	2,1
1836 RØDØY	2592	2803	2952	3049	2581	2130	0,4	0,3	0,2	-1,7	-1,6
1837 MELØY	3101	3594	4682	6230	7275	7069	0,7	1,3	1,4	1,6	-0,2
1838 GILDESKÅL	3667	4465	4334	4756	4182	3244	1,0	-0,1	0,5	-1,3	-2,1
1839 BEIARN	1680	1935	2071	2199	1859	1732	0,7	0,3	0,3	-1,7	-0,6
1842 SKJERSTAD	..	..	..	1813	1688	1483	..	..	..	-0,7	-1,1
1848 STEIGEN	..	..	..	5193	4714	3879	..	..	..	-1,0	-1,6
512 FAUSKE H.D. ...	..	..	..	19450	19247	18707	..	..	..	-0,1	-0,3
1840 SALTDAL	2691	3402	3782	4758	4516	4599	1,2	0,5	1,2	-0,5	0,2
1841 FAUSKE	..	6766	7089	8036	8551	8866	..	0,2	0,6	0,6	0,3
1845 SØRFOLD	..	..	..	3354	3108	2847	..	..	..	-0,8	-0,7
1849 HAMARØY	2946	3208	3303	3302	3072	2395	0,4	0,1	-0,0	-0,7	-2,1
513 LOFOTEN H.D....	18376	22764	24884	29699	28979	26534	1,1	0,4	0,9	-0,2	-0,7
1856 RØST	361	655	731	777	816	780	3,0	0,6	0,3	0,5	-0,4
1857 VÆRØY	584	881	941	1175	1218	1112	2,1	0,3	1,1	0,4	-0,8
1858 MOSKENES	2588	3305	3340	4036	4126	3801	1,2	0,1	1,0	0,2	-0,7
1860 VESTVÅGØY	8566	10637	10956	13036	12282	11213	1,1	0,1	0,9	-0,6	-0,8
1865 VÅGAN	6277	7286	8916	10675	10537	9628	0,7	1,0	0,9	-0,1	-0,7
521 NARVIK H.D. ...	..	..	..	32382	34596	32918	..	..	..	0,7	-0,4
1805 NARVIK	..	4643	9920	11141	13311	12839	..	3,9	0,6	1,8	-0,3
1850 TYSFJORD	1987	2633	3058	3540	3293	2918	1,4	0,8	0,7	-0,7	-1,0
1851 LØDINGEN	..	..	..	2841	3234	3148	..	..	..	1,3	-0,2
1852 TJELDSUND	..	..	..	2042	2096	1936	..	..	..	0,3	-0,7
1853 EVENES	..	..	2202	2608	2330	1782	..	..	0,8	-1,1	-2,2
1854 BALLANGEN	..	..	..	4763	4308	3270	..	..	..	-1,0	-2,3
1855 ANKENES	..	3127	4666	5447	6024	7025	..	2,0	0,8	1,0	1,3
522 VESTERÅLEN H.D.	..	..	..	34003	34383	34037	..	..	..	0,1	-0,1
1866 HADSEL	..	..	..	9433	8977	8808	..	..	..	-0,5	-0,2
1867 BØ	..	..	..	6249	5927	4816	..	..	..	-0,6	-1,7
1868 ØKSNES	..	..	..	4753	5083	5317	..	..	..	0,7	0,4
1870 SORTLAND	..	..	..	7229	7415	7221	..	..	..	0,3	-0,2
1871 ANDØY	3223	4514	5540	6339	6981	7875	1,7	1,0	0,7	1,0	1,0

KILDE : FOLKE- OG BOLIGTELLING 1. NOVEMBER 1970 OG MATERIALE I BYRÅET.
1) SE MERKNADER TIL TABELL 4 I VEDLEGG 1. 2) BEREGNET ÅRLIG GJENNOMSNITT ETTER FORMEL FOR RENTESRENTE. FOR HELE LANDET VAR ÅRLIG ENDRING I PERIODEN 1890-1910 0,9 PST. , I 1910-1930 0,8 PST. , I 1930-1950 0,8 PST. , I 1950-1960 0,9 PST. OG I 1960-1972 0,8 PST.

TABELL 5. FOLKEMENGDEN ETTER KJØNN, ALDER OG KOMMUNE. ABSOLUTTE OG RELATIVE TALL. 1960

HANDELSDISTRIKT KOMMUNE	KJØNN	I ALT	0-6 ÅR	7-12 ÅR	13-15 ÅR	16-19 ÅR	20-29 ÅR	30-39 ÅR	40-49 ÅR	50-59 ÅR	60-66 ÅR	67-69 ÅR	70 ÅR OG OVER
ABSOLUTTE TALL													
HELE FYLKET	M	121767	15911	14387	7643	8278	14660	15275	16151	13324	6916	2290	6932
	K	115423	14855	13503	7080	7191	12679	14527	15126	12609	7078	2425	8350
	M+K	237190	30766	27890	14723	15469	27339	29802	31277	25933	13994	4715	15282
PST. AV HELE LANDET	M	6,8	7,3	7,6	7,6	7,8	7,0	6,3	6,4	6,3	5,9	5,8	6,1
	K	6,4	7,2	7,6	7,4	7,1	6,3	6,1	6,0	5,7	5,4	5,4	5,7
	M+K	6,6	7,2	7,6	7,5	7,5	6,6	6,2	6,2	6,0	5,6	5,6	5,9
441 BRØNNØYSUND H.D.	M	7529	892	835	512	544	807	861	968	882	484	181	563
	K	6999	832	785	424	415	659	773	967	800	500	169	675
	M+K	14528	1724	1620	936	959	1466	1634	1935	1682	984	350	1238
1811 BINDAL	M	1306	162	162	79	79	130	162	182	144	76	29	101
	K	1189	142	151	67	65	109	148	155	126	71	29	126
	M+K	2495	304	313	146	144	239	310	337	270	147	58	227
1814 BRØNNØY	M	4457	547	489	310	327	467	499	577	539	287	106	309
	K	4204	483	480	257	259	410	467	596	476	304	104	368
	M+K	8661	1030	969	567	586	877	966	1173	1015	591	210	677
1815 VEGA	M	1264	139	132	78	96	155	147	140	140	84	37	116
	K	1170	143	114	68	72	109	115	152	146	97	29	125
	M+K	2434	282	246	146	168	264	262	292	286	181	66	241
1816 VEVELSTAD	M	502	44	52	45	42	55	53	69	59	37	9	37
	K	436	64	40	32	19	31	43	64	52	28	7	56
	M+K	938	108	92	77	61	86	96	133	111	65	16	93
442 MOSJØEN H.D.	M	..	..	..	..	..	..	..	..	..	..	..	..
	K	..	..	..	..	..	..	..	..	..	..	..	..
	M+K	15029	..	..	..	..	..	..	..	..	..	..	..
1824 VEFSN	M	5786	785	622	318	375	838	796	795	576	265	97	319
	K	5723	750	638	318	410	777	775	701	510	303	121	420
	M+K	11509	1535	1260	636	785	1615	1571	1496	1086	568	218	739
1825 GRANE	M	922	100	100	48	57	122	105	122	110	73	21	64
	K	782	84	97	37	50	87	82	109	107	45	18	66
	M+K	1704	184	197	85	107	209	187	231	217	118	39	130
1826 HATTFJELLDAL	M	..	..	..	..	..	..	..	..	..	..	..	..
	K	..	..	..	..	..	..	..	..	..	..	..	..
	M+K	1816	..	..	..	..	..	..	..	..	..	..	..
443 SANDNESSJØEN H.D.	M	7571	943	907	513	513	860	845	988	819	515	169	499
	K	6977	897	802	456	435	680	788	885	776	495	173	590
	M+K	14548	1840	1709	969	948	1540	1633	1873	1595	1010	342	1089
1818 HERØY	M	1654	192	208	112	118	192	177	203	202	107	27	116
	K	1386	169	155	101	88	141	158	179	161	88	35	111
	M+K	3040	361	363	213	206	333	335	382	363	195	62	227
1820 ALSTAHAUG	M	2969	423	340	187	193	355	376	380	297	199	63	156
	K	2946	415	310	165	191	355	358	349	320	204	70	209
	M+K	5915	838	650	352	384	710	734	729	617	403	133	365
1822 LEIRFJORD	M	1481	156	183	106	101	140	150	214	169	104	32	126
	K	1348	151	177	96	75	89	137	184	153	99	32	155
	M+K	2829	307	360	202	176	229	287	398	322	203	64	281
1827 DØNNA	M	1467	172	176	108	101	173	142	191	151	105	47	101
	K	1297	162	160	94	81	95	135	173	142	104	36	115
	M+K	2764	334	336	202	182	268	277	364	293	209	83	216
444 MO/NESNA H.D. ...	M	..	..	..	..	..	..	..	..	..	..	..	..
	K	..	..	..	..	..	..	..	..	..	..	..	..
	M+K	30251	..	..	..	..	..	..	..	..	..	..	..
1828 NESNA	M	1051	122	117	61	66	136	121	137	135	53	19	84
	K	982	102	104	75	70	86	107	139	111	59	24	105
	M+K	2033	224	221	136	136	222	228	276	246	112	43	189
1832 HEMNES	M	..	..	..	..	..	..	..	..	..	..	..	..
	K	..	..	..	..	..	..	..	..	..	..	..	..
	M+K	5722	..	..	..	..	..	..	..	..	..	..	..
1833 RANA	M	9765	1493	1286	593	581	1103	1469	1440	921	360	120	399
	K	9169	1451	1055	554	546	1176	1393	1251	788	385	133	437
	M+K	18934	2944	2341	1147	1127	2279	2862	2691	1709	745	253	836
1834 LURØY	M	1523	170	174	86	121	209	153	222	182	85	30	91
	K	1370	171	168	102	84	133	137	198	150	82	36	109
	M+K	2893	341	342	188	205	342	290	420	332	167	66	200
1835 TRÆNA	M	361	45	37	21	23	41	42	42	44	28	8	30
	K	308	43	33	24	15	28	32	43	41	15	5	29
	M+K	669	88	70	45	38	69	74	85	85	43	13	59

KILDE : NOS FOLKETELLING 1960 II OG MATERIALE I BYRÅET.

TABELL 5 FORTS. FOLKEMENGDEN ETTER KJØNN, ALDER OG KOMMUNE. ABSOLUTTE OG RELATIVE TALL. 1960

HANDELSDISTRIKT KOMMUNE	KJØNN	I ALT	0-6 ÅR	7-12 ÅR	13-15 ÅR	16-19 ÅR	20-29 ÅR	30-39 ÅR	40-49 ÅR	50-59 ÅR	60-66 ÅR	67-69 ÅR	70 ÅR OG OVER
511 BODØ H.D.	M	..	..	..	..	..	..	..	..	..	..	..	..
	K	..	..	..	..	..	..	..	..	..	..	..	..
	M+K	45629	..	..	..	..	..	..	..	..	..	..	..
1804 BODØ	M	11662	1717	1304	659	730	1844	1690	1496	1068	545	153	456
	K	11668	1556	1167	598	848	1835	1649	1412	1141	599	194	669
	M+K	23330	3273	2471	1257	1578	3679	3339	2908	2209	1144	347	1125
1836 RØDØY	M	1356	154	162	98	116	160	122	178	149	72	32	113
	K	1225	162	152	94	55	107	132	153	128	74	31	137
	M+K	2581	316	314	192	171	267	254	331	277	146	63	250
1837 MELØY	M	3779	585	506	243	280	432	476	484	365	183	48	177
	K	3496	500	494	224	245	370	454	453	340	158	58	200
	M+K	7275	1085	1000	467	525	802	930	937	705	341	106	377
1838 GILDESKÅL	M	2151	237	240	133	147	222	222	277	290	183	42	158
	K	2031	225	238	123	86	160	222	284	290	164	56	183
	M+K	4182	462	478	256	233	382	444	561	580	347	98	341
1839 BEIARN	M	994	114	111	67	65	84	94	126	138	81	16	98
	K	865	89	104	60	57	68	87	101	116	73	26	84
	M+K	1859	203	215	127	122	152	181	227	254	154	42	182
1842 SKJERSTAD	M	857	101	89	43	62	80	85	130	107	55	20	85
	K	831	89	91	40	57	63	84	125	113	67	23	79
	M+K	1688	190	180	83	119	143	169	255	220	122	43	164
1848 STEIGEN	M	..	..	..	..	..	..	..	..	..	..	..	..
	K	..	..	..	..	..	..	..	..	..	..	..	..
	M+K	4714	..	..	..	..	..	..	..	..	..	..	..
512 FAUSKE H.D.	M	..	..	..	..	..	..	..	..	..	..	..	..
	K	..	..	..	..	..	..	..	..	..	..	..	..
	M+K	19247	..	..	..	..	..	..	..	..	..	..	..
1840 SALTDAL	M	2294	266	258	150	136	214	264	372	282	132	57	163
	K	2222	247	247	132	137	198	247	296	288	184	47	199
	M+K	4516	513	505	282	273	412	511	668	570	316	104	362
1841 FAUSKE	M	4403	510	473	292	318	429	568	706	531	265	80	231
	K	4148	457	484	239	218	376	538	648	523	275	100	290
	M+K	8551	967	957	531	536	805	1106	1354	1054	540	180	521
1845 SØRFOLD	M	1586	149	211	103	116	156	157	245	220	94	26	109
	K	1522	159	199	105	109	111	159	235	188	82	34	141
	M+K	3108	308	410	208	225	267	316	480	408	176	60	250
1849 HAMARØY	M	..	..	..	..	..	..	..	..	..	..	..	..
	K	..	..	..	..	..	..	..	..	..	..	..	..
	M+K	3072	..	..	..	..	..	..	..	..	..	..	..
513 LOFOTEN H.D.	M	14977	1938	1803	957	1050	1815	1861	1875	1701	867	286	824
	K	14002	1839	1738	890	863	1492	1729	1820	1513	853	319	946
	M+K	28979	3777	3541	1847	1913	3307	3590	3695	3214	1720	605	1770
1856 RØST	M	420	58	36	29	31	51	64	56	43	24	5	23
	K	396	62	51	29	18	44	54	47	37	22	10	22
	M+K	816	120	87	58	49	95	118	103	80	46	15	45
1857 VÆRØY	M	646	83	96	39	51	81	74	84	68	23	10	37
	K	572	82	89	43	42	52	74	78	50	21	10	31
	M+K	1218	165	185	82	93	133	148	162	118	44	20	68
1858 MOSKENES	M	2156	301	262	150	138	295	283	261	221	103	45	97
	K	1970	301	245	139	119	241	223	255	188	112	30	117
	M+K	4126	602	507	289	257	536	506	516	409	215	75	214
1860 VESTVÅGØY	M	6407	797	791	420	463	758	759	767	766	396	123	367
	K	5875	722	769	366	372	568	715	768	662	359	135	439
	M+K	12282	1519	1560	786	835	1326	1474	1535	1428	755	258	806
1865 VÅGAN	M	5348	699	618	319	367	630	681	707	603	321	103	300
	K	5189	672	584	313	312	587	663	672	576	339	134	337
	M+K	10537	1371	1202	632	679	1217	1344	1379	1179	660	237	637
521 NARVIK H.D.	M	17381	2354	2071	1070	1171	2003	2320	2219	2010	986	298	879
	K	17215	2195	1984	1030	1025	1914	2270	2176	2103	1090	321	1107
	M+K	34596	4549	4055	2100	2196	3917	4590	4395	4113	2076	619	1986
1805 NARVIK	M	6458	897	748	371	379	757	981	837	746	380	106	256
	K	6853	812	690	371	388	876	1013	886	896	438	109	374
	M+K	13311	1709	1438	742	767	1633	1994	1723	1642	818	215	630
1850 TYSFJORD	M	1739	184	193	124	119	214	180	228	230	105	41	121
	K	1554	189	204	92	98	145	167	205	195	111	35	113
	M+K	3293	373	397	216	217	359	347	433	425	216	76	234
1851 LØDINGEN	M	1670	228	208	105	114	189	231	187	197	103	29	79
	K	1564	207	187	87	89	181	216	172	195	101	25	104
	M+K	3234	435	395	192	203	370	447	359	392	204	54	183

TABELL 5 FORTS. FOLKEMENGDEN ETTER KJØNN, ALDER OG KOMMUNE. ABSOLUTTE OG RELATIVE TALL. 1960

HANDELSDISTRIKT KOMMUNE	KJØNN	I ALT	0-6 ÅR	7-12 ÅR	13-15 ÅR	16-19 ÅR	20-29 ÅR	30-39 ÅR	40-49 ÅR	50-59 ÅR	60-66 ÅR	67-69 ÅR	70 ÅR OG OVER
1852 TJELDSUND	M	1074	142	138	54	94	118	121	149	115	59	11	73
	K	1022	146	130	72	59	93	124	138	91	63	21	85
	M+K	2096	288	268	126	153	211	245	287	206	122	32	158
1853 EVENES	M	1166	124	136	80	94	124	127	150	160	71	26	74
	K	1164	135	153	73	96	80	118	153	151	86	30	89
	M+K	2330	259	289	153	190	204	245	303	311	157	56	163
1854 BALLANGEN	M	2173	262	270	161	164	238	238	309	238	124	41	128
	K	2135	267	257	151	125	187	228	287	260	150	53	170
	M+K	4308	529	527	312	289	425	466	596	498	274	94	298
1855 ANKENES	M	3101	517	378	175	207	363	442	359	324	144	44	148
	K	2923	439	363	184	170	352	404	335	315	141	48	172
	M+K	6024	956	741	359	377	715	846	694	639	285	92	320
522 VESTERÅLEN H.D. .	M	17784	2295	2133	1169	1259	2160	2074	2297	1880	1082	375	1060
	K	16599	2079	2078	1073	1038	1657	1973	2182	1766	1105	360	1288
	M+K	34383	4374	4211	2242	2297	3817	4047	4479	3646	2187	735	2348
1866 HADSEL	M	4529	540	552	285	337	500	530	571	482	325	109	298
	K	4448	472	514	294	275	434	524	607	499	344	102	383
	M+K	8977	1012	1066	579	612	934	1054	1178	981	669	211	681
1867 BØ	M	3110	395	346	207	224	409	345	402	345	202	62	173
	K	2817	346	362	198	158	286	332	361	305	188	59	222
	M+K	5927	741	708	405	382	695	677	763	650	390	121	395
1868 ØKSNES	M	2666	407	321	180	187	377	336	324	231	135	49	119
	K	2417	363	357	154	171	273	278	277	239	128	37	140
	M+K	5083	770	678	334	358	650	614	601	470	263	86	259
1870 SORTLAND	M	3829	454	491	267	267	418	453	508	427	213	88	243
	K	3586	461	433	213	246	321	454	464	383	223	88	300
	M+K	7415	915	924	480	513	739	907	972	810	436	176	543
1871 ANDØY	M	3650	499	423	230	244	456	410	492	395	207	67	227
	K	3331	437	412	214	188	343	385	473	340	222	74	243
	M+K	6981	936	835	444	432	799	795	965	735	429	141	470
PROSENT													
HELE LANDET	M	100,0	12,1	10,5	5,6	5,9	11,6	13,5	14,1	11,7	6,5	2,2	6,3
	K	100,0	11,4	9,8	5,3	5,5	11,1	13,1	13,9	12,2	7,2	2,5	8,0
	M+K	100,0	11,8	10,1	5,4	5,7	11,4	13,3	14,0	12,0	6,8	2,3	7,2
HELE FYLKET	M	100,0	13,1	11,8	6,3	6,8	12,0	12,5	13,3	10,9	5,7	1,9	5,7
	K	100,0	12,9	11,7	6,1	6,2	11,0	12,6	13,1	10,9	6,1	2,1	7,2
	M+K	100,0	13,0	11,8	6,2	6,5	11,5	12,6	13,2	10,9	5,9	2,0	6,4
441 BRØNNØYSUND H.D.	M	100,0	11,8	11,1	6,8	7,2	10,7	11,4	12,9	11,7	6,4	2,4	7,5
	K	100,0	11,9	11,2	6,1	5,9	9,4	11,0	13,8	11,4	7,1	2,4	9,6
	M+K	100,0	11,9	11,2	6,4	6,6	10,1	11,2	13,3	11,6	6,8	2,4	8,5
1811 BINDAL	M	100,0	12,4	12,4	6,0	6,0	10,0	12,4	13,9	11,0	5,8	2,2	7,7
	K	100,0	11,9	12,7	5,6	5,5	9,2	12,4	13,0	10,6	6,0	2,4	10,6
	M+K	100,0	12,2	12,5	5,9	5,8	9,6	12,4	13,5	10,8	5,9	2,3	9,1
1814 BRØNNØY	M	100,0	12,3	11,0	7,0	7,3	10,5	11,2	12,9	12,1	6,4	2,4	6,9
	K	100,0	11,5	11,4	6,1	6,2	9,8	11,1	14,2	11,3	7,2	2,5	8,8
	M+K	100,0	11,9	11,2	6,5	6,8	10,1	11,2	13,5	11,7	6,8	2,4	7,8
1815 VEGA	M	100,0	11,0	10,4	6,2	7,6	12,3	11,6	11,1	11,1	6,6	2,9	9,2
	K	100,0	12,2	9,7	5,8	6,2	9,3	9,8	13,0	12,5	8,3	2,5	10,7
	M+K	100,0	11,6	10,1	6,0	6,9	10,8	10,8	12,0	11,8	7,4	2,7	9,9
1816 VEVELSTAD	M	100,0	8,8	10,4	9,0	8,4	11,0	10,6	13,7	11,8	7,4	1,8	7,4
	K	100,0	14,7	9,2	7,3	4,4	7,1	9,9	14,7	11,9	6,4	1,6	12,8
	M+K	100,0	11,5	9,8	8,2	6,5	9,2	10,2	14,2	11,8	6,9	1,7	9,9
442 MOSJØEN H.D.	M	100,0	..	..	..	..	..	..	..	..	..	..	..
	K	100,0	..	..	..	..	..	..	..	..	..	..	..
	M+K	100,0	..	..	..	..	..	..	..	..	..	..	..
1824 VEFSN	M	100,0	13,6	10,8	5,5	6,5	14,5	13,8	13,7	10,0	4,6	1,7	5,5
	K	100,0	13,1	11,1	5,6	7,2	13,6	13,5	12,2	8,9	5,3	2,1	7,3
	M+K	100,0	13,3	10,9	5,5	6,8	14,0	13,7	13,0	9,4	4,9	1,9	6,4
1825 GRANE	M	100,0	10,8	10,8	5,2	6,2	13,2	11,4	13,2	11,9	7,9	2,3	6,9
	K	100,0	10,7	12,4	4,7	6,4	11,1	10,5	13,9	13,7	5,8	2,3	8,4
	M+K	100,0	10,8	11,6	5,0	6,3	12,3	11,0	13,6	12,7	6,9	2,3	7,6
1826 HATTFJELLDAL	M	100,0	..	..	..	..	..	..	..	..	..	..	..
	K	100,0	..	..	..	..	..	..	..	..	..	..	..
	M+K	100,0	..	..	..	..	..	..	..	..	..	..	..
443 SANDNESSJØEN H.D.	M	100,0	12,5	12,0	6,8	6,8	11,4	11,2	13,0	10,8	6,8	2,2	6,6
	K	100,0	12,9	11,5	6,5	6,2	9,7	11,3	12,7	11,1	7,1	2,5	8,5
	M+K	100,0	12,6	11,7	6,7	6,5	10,6	11,2	12,9	11,0	6,9	2,4	7,5

TABELL 5 FORTS. FOLKEMENGDEN ETTER KJØNN, ALDER OG KOMMUNE. ABSOLUTTE OG RELATIVE TALL. 1960

HANDELSDISTRIKT KOMMUNE	KJØNN	I ALT	0-6 ÅR	7-12 ÅR	13-15 ÅR	16-19 ÅR	20-29 ÅR	30-39 ÅR	40-49 ÅR	50-59 ÅR	60-66 ÅR	67-69 ÅR	70 ÅR OG OVER
1818 HERØY	M	100,0	11,6	12,6	6,8	7,1	11,6	10,7	12,3	12,2	6,5	1,6	7,0
	K	100,0	12,2	11,2	7,3	6,3	10,2	11,4	12,9	11,6	6,3	2,5	8,0
	M+K	100,0	11,9	11,9	7,0	6,8	11,0	11,0	12,6	11,9	6,4	2,0	7,5
1820 ALSTAHAUG	M	100,0	14,2	11,5	6,3	6,5	12,0	12,7	12,8	10,0	6,7	2,1	5,3
	K	100,0	14,1	10,5	5,6	6,5	12,1	12,2	11,8	10,9	6,9	2,4	7,1
	M+K	100,0	14,2	11,0	6,0	6,5	12,0	12,4	12,3	10,4	6,8	2,2	6,2
1822 LEIRFJORD	M	100,0	10,5	12,4	7,2	6,8	9,5	10,1	14,4	11,4	7,0	2,2	8,5
	K	100,0	11,2	13,1	7,1	5,6	6,6	10,2	13,6	11,4	7,3	2,4	11,5
	M+K	100,0	10,9	12,7	7,1	6,2	8,1	10,1	14,1	11,4	7,2	2,3	9,9
1827 DØNNA	M	100,0	11,7	12,0	7,4	6,9	11,8	9,7	13,0	10,3	7,2	3,2	6,9
	K	100,0	12,5	12,3	7,2	6,2	7,3	10,4	13,3	10,9	8,0	2,8	8,9
	M+K	100,0	12,1	12,2	7,3	6,6	9,7	10,0	13,2	10,6	7,6	3,0	7,8
444 MO/NESNA H.D. ...	M	100,0	..	..	..	..	..	..	..	..	..	..	..
	K	100,0	..	..	..	..	..	..	..	..	..	..	..
	M+K	100,0	..	..	..	..	..	..	..	..	..	..	..
1828 NESNA	M	100,0	11,6	11,1	5,8	6,3	12,9	11,5	13,0	12,8	5,0	1,8	8,0
	K	100,0	10,4	10,6	7,6	7,1	8,8	10,9	14,2	11,3	6,0	2,4	10,7
	M+K	100,0	11,0	10,9	6,7	6,7	10,9	11,2	13,6	12,1	5,5	2,1	9,3
1832 HEMNES	M	100,0	..	..	..	..	..	..	..	..	..	..	..
	K	100,0	..	..	..	..	..	..	..	..	..	..	..
	M+K	100,0	..	..	..	..	..	..	..	..	..	..	..
1833 RANA	M	100,0	15,3	13,2	6,1	5,9	11,3	15,0	14,7	9,4	3,7	1,2	4,1
	K	100,0	15,8	11,5	6,0	6,0	12,8	15,2	13,6	8,6	4,2	1,5	4,8
	M+K	100,0	15,5	12,4	6,1	6,0	12,0	15,1	14,2	9,0	3,9	1,3	4,4
1834 LURØY	M	100,0	11,2	11,4	5,6	7,9	13,7	10,0	14,6	12,0	5,6	2,0	6,0
	K	100,0	12,5	12,3	7,4	6,1	9,7	10,0	14,5	10,9	6,0	2,6	8,0
	M+K	100,0	11,8	11,8	6,5	7,1	11,8	10,0	14,5	11,5	5,8	2,3	6,9
1835 TRÆNA	M	100,0	12,5	10,2	5,8	6,4	11,4	11,6	11,6	12,2	7,8	2,2	8,3
	K	100,0	14,0	10,7	7,8	4,9	9,1	10,4	14,0	13,3	4,9	1,6	9,4
	M+K	100,0	13,2	10,5	6,7	5,7	10,3	11,1	12,7	12,7	6,4	1,9	8,8
511 BODØ H.D.	M	100,0	..	..	..	..	..	..	..	..	..	..	..
	K	100,0	..	..	..	..	..	..	..	..	..	..	..
	M+K	100,0	..	..	..	..	..	..	..	..	..	..	..
1804 BODØ	M	100,0	14,7	11,2	5,7	6,3	15,8	14,5	12,8	9,2	4,7	1,3	3,9
	K	100,0	13,3	10,0	5,1	7,3	15,7	14,1	12,1	9,8	5,1	1,7	5,7
	M+K	100,0	14,0	10,6	5,4	6,8	15,8	14,3	12,5	9,5	4,9	1,5	4,8
1836 RØDØY	M	100,0	11,4	11,9	7,2	8,6	11,8	9,0	13,1	11,0	5,3	2,4	8,3
	K	100,0	13,2	12,4	7,7	4,5	8,7	10,8	12,5	10,4	6,0	2,5	11,2
	M+K	100,0	12,2	12,2	7,4	6,6	10,3	9,8	12,8	10,7	5,7	2,4	9,7
1837 MELØY	M	100,0	15,5	13,4	6,4	7,4	11,4	12,6	12,8	9,7	4,8	1,3	4,7
	K	100,0	14,3	14,1	6,4	7,0	10,6	13,0	13,0	9,7	4,5	1,7	5,7
	M+K	100,0	14,9	13,7	6,4	7,2	11,0	12,8	12,9	9,7	4,7	1,5	5,2
1838 GILDESKÅL	M	100,0	11,0	11,2	6,2	6,8	10,3	10,3	12,9	13,5	8,5	2,0	7,3
	K	100,0	11,1	11,7	6,1	4,2	7,9	10,9	14,0	14,3	8,1	2,8	9,0
	M+K	100,0	11,0	11,4	6,1	5,6	9,1	10,6	13,4	13,9	8,3	2,3	8,2
1839 BEIARN	M	100,0	11,5	11,2	6,7	6,5	8,5	9,5	12,7	13,9	8,1	1,6	9,9
	K	100,0	10,3	12,0	6,9	6,6	7,9	10,1	11,7	13,4	8,4	3,0	9,7
	M+K	100,0	10,9	11,6	6,8	6,6	8,2	9,7	12,2	13,7	8,3	2,3	9,8
1842 SKJERSTAD	M	100,0	11,8	10,4	5,0	7,2	9,3	9,9	15,2	12,5	6,4	2,3	9,9
	K	100,0	10,7	11,0	4,8	6,9	7,6	10,1	15,0	13,6	8,1	2,8	9,5
	M+K	100,0	11,3	10,7	4,9	7,0	8,5	10,0	15,1	13,0	7,2	2,5	9,7
1848 STEIGEN	M	100,0	..	..	..	..	..	..	..	..	..	..	..
	K	100,0	..	..	..	..	..	..	..	..	..	..	..
	M+K	100,0	..	..	..	..	..	..	..	..	..	..	..
512 FAUSKE H.D.	M	100,0	..	..	..	..	..	..	..	..	..	..	..
	K	100,0	..	..	..	..	..	..	..	..	..	..	..
	M+K	100,0	..	..	..	..	..	..	..	..	..	..	..
1840 SALTDAL	M	100,0	11,6	11,2	6,5	5,9	9,3	11,5	16,2	12,3	5,8	2,5	7,1
	K	100,0	11,1	11,1	5,9	6,2	8,9	11,1	13,3	13,0	8,3	2,1	9,0
	M+K	100,0	11,4	11,2	6,2	6,0	9,1	11,3	14,8	12,6	7,0	2,3	8,0
1841 FAUSKE	M	100,0	11,6	10,7	6,6	7,2	9,7	12,9	16,0	12,1	6,0	1,8	5,2
	K	100,0	11,0	11,7	5,8	5,3	9,1	13,0	15,6	12,6	6,6	2,4	7,0
	M+K	100,0	11,3	11,2	6,2	6,3	9,4	12,9	15,8	12,3	6,3	2,1	6,1
1845 SØRFOLD	M	100,0	9,4	13,3	6,5	7,3	9,8	9,9	15,4	13,9	5,9	1,6	6,9
	K	100,0	10,4	13,1	6,9	7,2	7,3	10,4	15,4	12,4	5,4	2,2	9,3
	M+K	100,0	9,9	13,2	6,7	7,2	8,6	10,2	15,4	13,1	5,7	1,9	8,0
1849 HAMARØY	M	100,0	..	..	..	..	..	..	..	..	..	..	..
	K	100,0	..	..	..	..	..	..	..	..	..	..	..
	M+K	100,0	..	..	..	..	..	..	..	..	..	..	..

TABELL 5 FORTS. FOLKEMENGDEN ETTER KJØNN, ALDER OG KOMMUNE. ABSOLUTTE OG RELATIVE TALL. 1960

HANDELSDISTRIKT KOMMUNE	KJØNN	I ALT	0-6 ÅR	7-12 ÅR	13-15 ÅR	16-19 ÅR	20-29 ÅR	30-39 ÅR	40-49 ÅR	50-59 ÅR	60-66 ÅR	67-69 ÅR	70 ÅR OG OVER
513 LOFOTEN H.D.	M	100,0	12,9	12,0	6,4	7,0	12,1	12,4	12,5	11,4	5,8	1,9	5,5
	K	100,0	13,1	12,4	6,4	6,2	10,7	12,3	13,0	10,8	6,1	2,3	6,8
	M+K	100,0	13,0	12,2	6,4	6,6	11,4	12,4	12,8	11,1	5,9	2,1	6,1
1856 RØST	M	100,0	13,8	8,6	6,9	7,4	12,1	15,2	13,3	10,2	5,7	1,2	5,5
	K	100,0	15,7	12,9	7,3	4,5	11,1	13,6	11,9	9,3	5,6	2,5	5,6
	M+K	100,0	14,7	10,7	7,1	6,0	11,6	14,5	12,6	9,8	5,6	1,8	5,5
1857 VÆRØY	M	100,0	12,8	14,9	6,0	7,9	12,5	11,5	13,0	10,5	3,6	1,5	5,7
	K	100,0	14,3	15,6	7,5	7,3	9,1	12,9	13,6	8,7	3,7	1,7	5,4
	M+K	100,0	13,5	15,2	6,7	7,6	10,9	12,2	13,3	9,7	3,6	1,6	5,6
1858 MOSKENES	M	100,0	14,0	12,2	7,0	6,4	13,7	13,1	12,1	10,3	4,8	2,1	4,5
	K	100,0	15,3	12,4	7,1	6,0	12,2	11,3	12,9	9,5	5,7	1,5	5,9
	M+K	100,0	14,6	12,3	7,0	6,2	13,0	12,3	12,5	9,9	5,2	1,8	5,2
1860 VESTVÅGØY	M	100,0	12,4	12,3	6,6	7,2	11,8	11,8	12,0	12,0	6,2	1,9	5,7
	K	100,0	12,3	13,1	6,2	6,3	9,7	12,2	13,1	11,3	6,1	2,3	7,5
	M+K	100,0	12,4	12,7	6,4	6,8	10,8	12,0	12,5	11,6	6,1	2,1	6,6
1865 VÅGAN	M	100,0	13,1	11,6	6,0	6,9	11,8	12,7	13,2	11,3	6,0	1,9	5,6
	K	100,0	13,0	11,3	6,0	6,0	11,3	12,8	13,0	11,1	6,5	2,6	6,5
	M+K	100,0	13,0	11,4	6,0	6,4	11,5	12,8	13,1	11,2	6,3	2,2	6,0
521 NARVIK H.D.	M	100,0	13,5	11,9	6,2	6,7	11,5	13,3	12,8	11,6	5,7	1,7	5,1
	K	100,0	12,8	11,5	6,0	6,0	11,1	13,2	12,6	12,2	6,3	1,9	6,4
	M+K	100,0	13,1	11,7	6,1	6,3	11,3	13,3	12,7	11,9	6,0	1,8	5,7
1805 NARVIK	M	100,0	13,9	11,6	5,7	5,9	11,7	15,2	13,0	11,6	5,9	1,6	4,0
	K	100,0	11,8	10,1	5,4	5,7	12,8	14,8	12,9	13,1	6,4	1,6	5,5
	M+K	100,0	12,8	10,8	5,6	5,8	12,3	15,0	12,9	12,3	6,1	1,6	4,7
1850 TYSFJORD	M	100,0	10,6	11,1	7,1	6,8	12,3	10,4	13,1	13,2	6,0	2,4	7,0
	K	100,0	12,2	13,1	5,9	6,3	9,3	10,7	13,2	12,5	7,1	2,3	7,3
	M+K	100,0	11,3	12,1	6,6	6,6	10,9	10,5	13,1	12,9	6,6	2,3	7,1
1851 LØDINGEN	M	100,0	13,7	12,5	6,3	6,8	11,3	13,8	11,2	11,8	6,2	1,7	4,7
	K	100,0	13,2	12,0	5,6	5,7	11,6	13,8	11,0	12,5	6,5	1,6	6,6
	M+K	100,0	13,5	12,2	5,9	6,3	11,4	13,8	11,1	12,1	6,3	1,7	5,7
1852 TJELDSUND	M	100,0	13,2	12,8	5,0	8,8	11,0	11,3	13,9	10,7	5,5	1,0	6,8
	K	100,0	14,3	12,7	7,0	5,8	9,1	12,1	13,5	8,9	6,2	2,1	8,3
	M+K	100,0	13,7	12,8	6,0	7,3	10,1	11,7	13,7	9,8	5,8	1,5	7,5
1853 EVENES	M	100,0	10,6	11,7	6,9	8,1	10,6	10,9	12,9	13,7	6,1	2,2	6,3
	K	100,0	11,6	13,1	6,3	8,2	6,9	10,1	13,1	13,0	7,4	2,6	7,6
	M+K	100,0	11,1	12,4	6,6	8,2	8,8	10,5	13,0	13,3	6,7	2,4	7,0
1854 BALLANGEN	M	100,0	12,1	12,4	7,4	7,5	11,0	11,0	14,2	11,0	5,7	1,9	5,9
	K	100,0	12,5	12,0	7,1	5,9	8,8	10,7	13,4	12,2	7,0	2,5	8,0
	M+K	100,0	12,3	12,2	7,2	6,7	9,9	10,8	13,8	11,6	6,4	2,2	6,9
1855 ANKENES	M	100,0	16,7	12,2	5,6	6,7	11,7	14,3	11,6	10,4	4,6	1,4	4,8
	K	100,0	15,0	12,4	6,3	5,8	12,0	13,8	11,5	10,8	4,8	1,6	5,9
	M+K	100,0	15,9	12,3	6,0	6,3	11,9	14,0	11,5	10,6	4,7	1,5	5,3
522 VESTERÅLEN H.D. .	M	100,0	12,9	12,0	6,6	7,1	12,1	11,7	12,9	10,6	6,1	2,1	6,0
	K	100,0	12,5	12,5	6,5	6,3	10,0	11,9	13,1	10,6	6,7	2,2	7,8
	M+K	100,0	12,7	12,2	6,5	6,7	11,1	11,8	13,0	10,6	6,4	2,1	6,8
1866 HADSEL	M	100,0	11,9	12,2	6,3	7,4	11,0	11,7	12,6	10,6	7,2	2,4	6,6
	K	100,0	10,6	11,6	6,6	6,2	9,8	11,8	13,6	11,2	7,7	2,3	8,6
	M+K	100,0	11,3	11,9	6,4	6,8	10,4	11,7	13,1	10,9	7,5	2,4	7,6
1867 BØ	M	100,0	12,7	11,1	6,7	7,2	13,2	11,1	12,9	11,1	6,5	2,0	5,6
	K	100,0	12,3	12,9	7,0	5,6	10,2	11,8	12,8	10,8	6,7	2,1	7,9
	M+K	100,0	12,5	11,9	6,8	6,4	11,7	11,4	12,9	11,0	6,6	2,0	6,7
1868 ØKSNES	M	100,0	15,3	12,0	6,8	7,0	14,1	12,6	12,2	8,7	5,1	1,8	4,5
	K	100,0	15,0	14,8	6,4	7,1	11,3	11,5	11,5	9,9	5,3	1,5	5,8
	M+K	100,0	15,1	13,3	6,6	7,0	12,8	12,1	11,8	9,2	5,2	1,7	5,1
1870 SORTLAND	M	100,0	11,9	12,8	7,0	7,0	10,9	11,8	13,3	11,2	5,6	2,3	6,3
	K	100,0	12,9	12,1	5,9	6,9	9,0	12,7	12,9	10,7	6,2	2,5	8,4
	M+K	100,0	12,3	12,5	6,5	6,9	10,0	12,2	13,1	10,9	5,9	2,4	7,3
1871 ANDØY	M	100,0	13,7	11,6	6,3	6,7	12,5	11,2	13,5	10,8	5,7	1,8	6,2
	K	100,0	13,1	12,4	6,4	5,6	10,3	11,6	14,2	10,2	6,7	2,2	7,3
	M+K	100,0	13,4	12,0	6,4	6,2	11,4	11,4	13,8	10,5	6,1	2,0	6,7

TABELL 6. FOLKEMENGDEN ETTER KJØNN, ALDER OG KOMMUNE. ABSOLUTTE OG RELATIVE TALL. 31. DESEMBER 1972

HANDELSDISTRIKT KOMMUNE	KJØNN	I ALT	0-6 ÅR	7-12 ÅR	13-15 ÅR	16-19 ÅR	20-29 ÅR	30-39 ÅR	40-49 ÅR	50-59 ÅR	60-66 ÅR	67-69 ÅR	70 ÅR OG OVER
ABSOLUTTE TALL													
HELE FYLKET	M	123179	15434	13061	6344	8773	19052	12595	13429	14569	8650	2905	8367
	K	118599	14434	12426	6024	7879	16043	11919	13034	14231	8645	3220	10744
	M+K	241778	29868	25487	12368	16652	35095	24514	26463	28800	17295	6125	19111
PST. AV HELE LANDET	M	6,3	6,6	6,8	6,7	7,0	6,1	6,0	6,0	6,1	6,3	6,2	5,9
	K	6,0	6,5	6,8	6,7	6,5	5,5	5,9	5,9	5,8	5,7	5,6	5,4
	M+K	6,1	6,5	6,8	6,7	6,8	5,8	6,0	5,9	5,9	6,0	5,9	5,6
441 BRØNNØYSUND H.D.	M	6931	862	698	338	494	1006	592	738	816	593	194	600
	K	6648	808	663	352	400	750	605	701	872	507	238	752
	M+K	13579	1670	1361	690	894	1756	1197	1439	1688	1100	432	1352
1811 BINDAL	M	1217	152	109	55	88	189	106	114	168	101	36	99
	K	1114	128	124	54	61	131	97	120	153	78	44	124
	M+K	2331	280	233	109	149	320	203	234	321	179	80	223
1814 BRØNNØY	M	4379	563	472	227	324	620	372	482	491	352	112	364
	K	4274	543	424	234	255	503	414	443	548	305	142	463
	M+K	8653	1106	896	461	579	1123	786	925	1039	657	254	827
1815 VEGA	M	950	110	81	44	58	138	83	108	102	97	32	97
	K	902	100	85	49	60	83	70	103	113	86	42	111
	M+K	1852	210	166	93	118	221	153	211	215	183	74	208
1816 VEVELSTAD	M	385	37	36	12	24	59	31	34	55	43	14	40
	K	358	37	30	15	24	33	24	35	58	38	10	54
	M+K	743	74	66	27	48	92	55	69	113	81	24	94
442 MOSJØEN H.D.	M	8497	1152	930	386	487	1285	1017	989	993	535	174	549
	K	8269	1038	939	407	511	1225	943	908	912	516	201	669
	M+K	16766	2190	1869	793	998	2510	1960	1897	1905	1051	375	1218
1824 VEFSN	M	6730	961	742	305	394	1048	846	769	757	386	139	383
	K	6632	843	750	337	418	1031	768	736	714	382	144	509
	M+K	13362	1804	1492	642	812	2079	1614	1505	1471	768	283	892
1825 GRANE	M	861	79	89	32	48	120	84	101	116	87	17	88
	K	791	91	92	27	46	91	77	84	92	72	37	82
	M+K	1652	170	181	59	94	211	161	185	208	159	54	170
1826 HATTFJELLDAL	M	906	112	99	49	45	117	87	119	120	62	18	78
	K	846	104	97	43	47	103	98	88	106	62	20	78
	M+K	1752	216	196	92	92	220	185	207	226	124	38	156
443 SANDNESSJØEN H.D.	M	6825	782	661	367	486	965	662	701	838	543	170	650
	K	6535	756	693	356	425	764	601	641	805	525	210	759
	M+K	13360	1538	1354	723	911	1729	1263	1342	1643	1068	380	1409
1818 HERØY	M	1263	130	103	66	93	179	117	116	161	125	36	137
	K	1085	97	106	56	61	105	105	119	154	109	49	124
	M+K	2348	227	209	122	154	284	222	235	315	234	85	261
1820 ALSTAHAUG	M	3312	428	345	180	233	507	374	364	359	201	60	261
	K	3403	470	380	181	242	483	344	311	359	206	93	334
	M+K	6715	898	725	361	475	990	718	675	718	407	153	595
1822 LEIRFJORD	M	1184	107	110	64	91	148	80	106	188	113	40	137
	K	1070	85	104	58	74	82	76	117	151	116	38	169
	M+K	2254	192	214	122	165	230	156	223	339	229	78	306
1827 DØNNA	M	1066	117	103	57	69	131	91	115	130	104	34	115
	K	977	104	103	61	48	94	76	94	141	94	30	132
	M+K	2043	221	206	118	117	225	167	209	271	198	64	247
444 MO/NESNA H.D. ...	M	18887	2495	2171	986	1348	3037	2124	2107	2188	1130	355	946
	K	17571	2420	2011	939	1188	2590	1944	1977	2005	1055	362	1080
	M+K	36458	4915	4182	1925	2536	5627	4068	4084	4193	2185	717	2026
1828 NESNA	M	959	104	99	52	61	149	83	95	119	82	27	88
	K	870	86	81	41	51	121	76	80	128	83	22	101
	M+K	1829	190	180	93	112	270	159	175	247	165	49	189
1832 HEMNES	M	2601	298	248	129	196	358	260	282	353	176	79	222
	K	2500	301	265	135	154	321	259	270	306	188	67	234
	M+K	5101	599	513	264	350	679	519	552	659	364	146	456
1833 RANA	M	13597	1879	1624	729	963	2300	1606	1561	1507	726	205	497
	K	12687	1838	1497	684	896	1985	1475	1481	1365	653	218	595
	M+K	26284	3717	3121	1413	1859	4285	3081	3042	2872	1379	423	1092
1834 LURØY	M	1435	185	172	61	103	183	143	135	178	127	37	111
	K	1245	163	138	72	65	137	112	116	170	108	44	120
	M+K	2680	348	310	133	168	320	255	251	348	235	81	231
1835 TRÆNA	M	295	29	28	15	25	47	32	34	31	19	7	28
	K	269	32	30	7	22	26	22	30	36	23	11	30
	M+K	564	61	58	22	47	73	54	64	67	42	18	58

KILDE : NOS FOLKEMENGDEN ETTER ALDER OG EKTESKAPELIG STATUS 31. DESEMBER 1972 OG MATERIALE I BYRÅET.

TABELL 6 FORTS. FOLKEMENGDEN ETTER KJØNN, ALDER OG KOMMUNE. ABSOLUTTE OG RELATIVE TALL. 31. DESEMBER 1972

HANDELSDISTRIKT KOMMUNE	KJØNN	I ALT	0-6 ÅR	7-12 ÅR	13-15 ÅR	16-19 ÅR	20-29 ÅR	30-39 ÅR	40-49 ÅR	50-59 ÅR	60-66 ÅR	67-69 ÅR	70 ÅR OG OVER
511 BODØ H.D.	M	24943	3245	2733	1316	1757	4092	2756	2666	2779	1551	569	1479
	K	24476	3090	2523	1183	1587	3729	2623	2738	2721	1656	612	2014
	M+K	49419	6335	5256	2499	3344	7821	5379	5404	5500	3207	1181	3493
1804 BODØ	M	14943	2159	1682	772	991	2745	1908	1683	1457	725	234	587
	K	14939	2031	1529	680	989	2687	1837	1700	1451	834	293	908
	M+K	29882	4190	3211	1452	1980	5432	3745	3383	2908	1559	527	1495
1836 RØDØY	M	1124	121	122	74	76	165	88	101	151	101	30	95
	K	1006	108	105	50	74	104	77	105	141	81	34	127
	M+K	2130	229	227	124	150	269	165	206	292	182	64	222
1837 MELØY	M	3596	454	411	216	311	517	331	372	460	225	107	192
	K	3473	477	407	213	222	439	314	399	418	240	91	253
	M+K	7069	931	818	429	533	956	645	771	878	465	198	445
1838 GILDESKÅL	M	1632	152	136	84	123	199	115	134	238	179	68	204
	K	1612	137	139	66	91	155	115	162	249	182	64	252
	M+K	3244	289	275	150	214	354	230	296	487	361	132	456
1839 BEIARN	M	900	100	100	41	69	116	76	84	108	85	29	92
	K	832	97	93	35	46	93	80	76	95	71	31	115
	M+K	1732	197	193	76	115	209	156	160	203	156	60	207
1842 SKJERSTAD	M	765	72	77	36	56	75	60	83	108	86	26	86
	K	718	71	59	39	37	64	53	78	116	69	32	100
	M+K	1483	143	136	75	93	139	113	161	224	155	58	186
1848 STEIGEN	M	1983	187	205	93	131	275	178	209	257	150	75	223
	K	1896	169	191	100	128	187	147	218	251	179	67	259
	M+K	3879	356	396	193	259	462	325	427	508	329	142	482
512 FAUSKE H.D.	M	9548	1069	899	476	636	1418	911	1006	1308	841	275	709
	K	9159	927	863	417	606	1135	848	964	1295	793	293	1018
	M+K	18707	1996	1762	893	1242	2553	1759	1970	2603	1634	568	1727
1840 SALTDAL	M	2314	239	222	124	147	337	225	255	315	195	64	191
	K	2285	239	218	99	174	304	220	229	277	192	63	270
	M+K	4599	478	440	223	321	641	445	484	592	387	127	461
1841 FAUSKE	M	4499	561	456	205	296	701	471	479	592	355	124	259
	K	4367	476	404	193	294	574	428	481	612	365	128	412
	M+K	8866	1037	860	398	590	1275	899	960	1204	720	252	671
1845 SØRFOLD	M	1508	164	130	65	90	234	128	159	221	156	45	116
	K	1339	134	129	66	67	154	115	135	212	121	49	157
	M+K	2847	298	259	131	157	388	243	294	433	277	94	273
1849 HAMARØY	M	1227	105	91	82	103	146	87	113	180	135	42	143
	K	1168	78	112	59	71	103	85	119	194	115	53	179
	M+K	2395	183	203	141	174	249	172	232	374	250	95	322
513 LOFOTEN H.D.	M	13629	1665	1412	705	1034	2038	1268	1517	1601	1063	320	1006
	K	12905	1487	1344	699	918	1583	1225	1445	1597	1036	369	1202
	M+K	26534	3152	2756	1404	1952	3621	2493	2962	3198	2099	689	2208
1856 RØST	M	406	45	55	25	26	52	41	52	56	27	6	21
	K	374	39	48	24	27	41	44	43	41	27	7	33
	M+K	780	84	103	49	53	93	85	95	97	54	13	54
1857 VÆRØY	M	578	73	60	23	51	92	66	58	75	37	16	27
	K	534	70	59	33	38	71	38	64	65	45	9	42
	M+K	1112	143	119	56	89	163	104	122	140	82	25	69
1858 MOSKENES	M	2007	263	234	120	153	293	186	247	216	135	40	120
	K	1794	212	214	114	123	193	201	191	222	140	45	139
	M+K	3801	475	448	234	276	486	387	438	438	275	85	259
1860 VESTVÅGØY	M	5739	686	575	300	427	846	522	607	673	480	152	471
	K	5474	623	574	302	372	682	496	612	666	463	158	526
	M+K	11213	1309	1149	602	799	1528	1018	1219	1339	943	310	997
1865 VÅGAN	M	4899	598	488	237	377	755	453	553	581	384	106	367
	K	4729	543	449	226	358	596	446	535	603	361	150	462
	M+K	9628	1141	937	463	735	1351	899	1088	1184	745	256	829
521 NARVIK H.D.	M	16507	1905	1733	873	1248	2507	1562	1962	1997	1199	420	1101
	K	16411	1791	1610	853	1150	2058	1567	1970	1998	1364	509	1541
	M+K	32918	3696	3343	1726	2398	4565	3129	3932	3995	2563	929	2642
1805 NARVIK	M	6188	643	644	346	445	956	595	814	792	444	143	366
	K	6651	632	572	316	450	874	641	889	857	549	225	646
	M+K	12839	1275	1216	662	895	1830	1236	1703	1649	993	368	1012
1850 TYSFJORD	M	1554	167	172	71	95	235	153	137	198	141	51	134
	K	1364	149	133	69	94	159	126	140	184	130	45	135
	M+K	2918	316	305	140	189	394	279	277	382	271	96	269
1851 LØDINGEN	M	1621	206	162	85	137	246	151	188	159	106	54	127
	K	1527	191	166	78	106	179	144	186	159	111	58	149
	M+K	3148	397	328	163	243	425	295	374	318	217	112	276

TABELL 6 FORTS. FOLKEMENGDEN ETTER KJØNN, ALDER OG KOMMUNE. ABSOLUTTE OG RELATIVE TALL. 31. DESEMBER 1972

HANDELSDISTRIKT KOMMUNE	KJØNN	I ALT	0-6 ÅR	7-12 ÅR	13-15 ÅR	16-19 ÅR	20-29 ÅR	30-39 ÅR	40-49 ÅR	50-59 ÅR	60-66 ÅR	67-69 ÅR	70 ÅR OG OVER
1852 TJELDSUND	M	1004	120	107	52	87	134	94	109	133	73	30	65
	K	932	100	105	57	76	92	97	111	109	75	17	93
	M+K	1936	220	212	109	163	226	191	220	242	148	47	158
1853 EVENES	M	891	101	76	37	68	132	56	90	107	103	25	96
	K	891	89	72	50	61	101	58	91	127	99	36	107
	M+K	1782	190	148	87	129	233	114	181	234	202	61	203
1854 BALLANGEN	M	1642	180	156	83	139	244	119	165	229	136	44	147
	K	1628	168	143	89	128	180	114	169	220	169	57	191
	M+K	3270	348	299	172	267	424	233	334	449	305	101	338
1855 ANKENES	M	3607	488	416	199	277	560	394	459	379	196	73	166
	K	3418	462	419	194	235	473	387	384	342	231	71	220
	M+K	7025	950	835	393	512	1033	781	843	721	427	144	386
522 VESTERÅLEN H.D. .	M	17412	2259	1824	897	1283	2704	1703	1743	2049	1195	428	1327
	K	16625	2117	1780	818	1094	2209	1563	1690	2026	1193	426	1709
	M+K	34037	4376	3604	1715	2377	4913	3266	3433	4075	2388	854	3036
1866 HADSEL	M	4429	548	433	226	310	683	424	468	543	290	116	388
	K	4379	481	413	192	305	588	391	460	551	332	130	536
	M+K	8808	1029	846	418	615	1271	815	928	1094	622	246	924
1867 BØ	M	2496	266	244	141	200	317	212	263	319	219	83	232
	K	2320	240	260	114	151	222	199	257	328	186	79	284
	M+K	4816	506	504	255	351	539	411	520	647	405	162	516
1868 ØKSNES	M	2725	408	334	151	217	392	286	281	283	144	60	169
	K	2592	397	349	142	163	373	268	223	258	172	59	188
	M+K	5317	805	683	293	380	765	554	504	541	316	119	357
1870 SORTLAND	M	3665	449	374	178	278	598	333	352	471	276	84	272
	K	3556	456	333	193	264	459	319	385	448	243	83	373
	M+K	7221	905	707	371	542	1057	652	737	919	519	167	645
1871 ANDØY	M	4097	588	439	201	278	714	448	379	433	266	85	266
	K	3778	543	425	177	211	567	386	365	441	260	75	328
	M+K	7875	1131	864	378	489	1281	834	744	874	526	160	594
PROSENT													
HELE LANDET	M	100,0	12,0	9,8	4,8	6,4	15,9	10,7	11,5	12,2	7,0	2,4	7,3
	K	100,0	11,3	9,2	4,5	6,1	14,7	10,1	11,2	12,4	7,6	2,9	10,0
	M+K	100,0	11,6	9,5	4,7	6,2	15,3	10,4	11,3	12,3	7,3	2,7	8,7
HELE FYLKET	M	100,0	12,5	10,6	5,2	7,1	15,5	10,2	10,9	11,8	7,0	2,4	6,8
	K	100,0	12,2	10,5	5,1	6,6	13,5	10,0	11,0	12,0	7,3	2,7	9,1
	M+K	100,0	12,4	10,5	5,1	6,9	14,5	10,1	10,9	11,9	7,2	2,5	7,9
441 BRØNNØYSUND H.D.	M	100,0	12,4	10,1	4,9	7,1	14,5	8,5	10,6	11,8	8,6	2,8	8,7
	K	100,0	12,2	10,0	5,3	6,0	11,3	9,1	10,5	13,1	7,6	3,6	11,3
	M+K	100,0	12,3	10,0	5,1	6,6	12,9	8,8	10,6	12,4	8,1	3,2	10,0
1811 BINDAL	M	100,0	12,5	9,0	4,5	7,2	15,5	8,7	9,4	13,8	8,3	3,0	8,1
	K	100,0	11,5	11,1	4,8	5,5	11,8	8,7	10,8	13,7	7,0	3,9	11,1
	M+K	100,0	12,0	10,0	4,7	6,4	13,7	8,7	10,0	13,8	7,7	3,4	9,6
1814 BRØNNØY	M	100,0	12,9	10,8	5,2	7,4	14,2	8,5	11,0	11,2	8,0	2,6	8,3
	K	100,0	12,7	9,9	5,5	6,0	11,8	9,7	10,4	12,8	7,1	3,3	10,8
	M+K	100,0	12,8	10,4	5,3	6,7	13,0	9,1	10,7	12,0	7,6	2,9	9,6
1815 VEGA	M	100,0	11,6	8,5	4,6	6,1	14,5	8,7	11,4	10,7	10,2	3,4	10,2
	K	100,0	11,1	9,4	5,4	6,7	9,2	7,8	11,4	12,5	9,5	4,7	12,3
	M+K	100,0	11,3	9,0	5,0	6,4	11,9	8,3	11,4	11,6	9,9	4,0	11,2
1816 VEVELSTAD	M	100,0	9,6	9,4	3,1	6,2	15,3	8,1	8,8	14,3	11,2	3,6	10,4
	K	100,0	10,3	8,4	4,2	6,7	9,2	6,7	9,8	16,2	10,6	2,8	15,1
	M+K	100,0	10,0	8,9	3,6	6,5	12,4	7,4	9,3	15,2	10,9	3,2	12,7
442 MOSJØEN H.D.	M	100,0	13,6	10,9	4,5	5,7	15,1	12,0	11,6	11,7	6,3	2,0	6,5
	K	100,0	12,6	11,4	4,9	6,2	14,8	11,4	11,0	11,0	6,2	2,4	8,1
	M+K	100,0	13,1	11,1	4,7	6,0	15,0	11,7	11,3	11,4	6,3	2,2	7,3
1824 VEFSN	M	100,0	14,3	11,0	4,5	5,9	15,6	12,6	11,4	11,2	5,7	2,1	5,7
	K	100,0	12,7	11,3	5,1	6,3	15,5	11,6	11,1	10,8	5,8	2,2	7,7
	M+K	100,0	13,5	11,2	4,8	6,1	15,6	12,1	11,3	11,0	5,7	2,1	6,7
1825 GRANE	M	100,0	9,2	10,3	3,7	5,6	13,9	9,8	11,7	13,5	10,1	2,0	10,2
	K	100,0	11,5	11,6	3,4	5,8	11,5	9,7	10,6	11,6	9,1	4,7	10,4
	M+K	100,0	10,3	11,0	3,6	5,7	12,8	9,7	11,2	12,6	9,6	3,3	10,3
1826 HATTFJELLDAL	M	100,0	12,4	10,9	5,4	5,0	12,9	9,6	13,1	13,2	6,8	2,0	8,6
	K	100,0	12,3	11,5	5,1	5,6	12,2	11,6	10,4	12,5	7,3	2,4	9,2
	M+K	100,0	12,3	11,2	5,3	5,3	12,6	10,6	11,8	12,9	7,1	2,2	8,9
443 SANDNESSJØEN H.D.	M	100,0	11,5	9,7	5,4	7,1	14,1	9,7	10,3	12,3	8,0	2,5	9,5
	K	100,0	11,6	10,6	5,4	6,5	11,7	9,2	9,8	12,3	8,0	3,2	11,6
	M+K	100,0	11,5	10,1	5,4	6,8	12,9	9,5	10,0	12,3	8,0	2,8	10,5

TABELL 6 FORTS. FOLKEMENGDEN ETTER KJØNN, ALDER OG KOMMUNE. ABSOLUTTE OG RELATIVE TALL. 31. DESEMBER 1972

HANDELSDISTRIKT KOMMUNE	KJØNN	I ALT	0-6 ÅR	7-12 ÅR	13-15 ÅR	16-19 ÅR	20-29 ÅR	30-39 ÅR	40-49 ÅR	50-59 ÅR	60-66 ÅR	67-69 ÅR	70 ÅR OG OVER
1818 HERØY	M	100,0	10,3	8,2	5,2	7,4	14,2	9,3	9,2	12,7	9,9	2,9	10,8
	K	100,0	8,9	9,8	5,2	5,6	9,7	9,7	11,0	14,2	10,0	4,5	11,4
	M+K	100,0	9,7	8,9	5,2	6,6	12,1	9,5	10,0	13,4	10,0	3,6	11,1
1820 ALSTAHAUG	M	100,0	12,9	10,4	5,4	7,0	15,3	11,3	11,0	10,8	6,1	1,8	7,9
	K	100,0	13,8	11,2	5,3	7,1	14,2	10,1	9,1	10,5	6,1	2,7	9,8
	M+K	100,0	13,4	10,8	5,4	7,1	14,7	10,7	10,1	10,7	6,1	2,3	8,9
1822 LEIRFJORD	M	100,0	9,0	9,3	5,4	7,7	12,5	6,8	9,0	15,9	9,5	3,4	11,6
	K	100,0	7,9	9,7	5,4	6,9	7,7	7,1	10,9	14,1	10,8	3,6	15,8
	M+K	100,0	8,5	9,5	5,4	7,3	10,2	6,9	9,9	15,0	10,2	3,5	13,6
1827 DØNNA	M	100,0	11,0	9,7	5,3	6,5	12,3	8,5	10,8	12,2	9,8	3,2	10,8
	K	100,0	10,6	10,5	6,2	4,9	9,6	7,8	9,6	14,4	9,6	3,1	13,5
	M+K	100,0	10,8	10,1	5,8	5,7	11,0	8,2	10,2	13,3	9,7	3,1	12,1
444 MO/NESNA H.D. ...	M	100,0	13,2	11,5	5,2	7,1	16,1	11,2	11,2	11,6	6,0	1,9	5,0
	K	100,0	13,8	11,4	5,3	6,8	14,7	11,1	11,3	11,4	6,0	2,1	6,1
	M+K	100,0	13,5	11,5	5,3	7,0	15,4	11,2	11,2	11,5	6,0	2,0	5,6
1828 NESNA	M	100,0	10,8	10,3	5,4	6,4	15,5	8,7	9,9	12,4	8,6	2,8	9,2
	K	100,0	9,9	9,3	4,7	5,9	13,9	8,7	9,2	14,7	9,5	2,5	11,6
	M+K	100,0	10,4	9,8	5,1	6,1	14,8	8,7	9,6	13,5	9,0	2,7	10,3
1832 HEMNES	M	100,0	11,5	9,5	5,0	7,5	13,8	10,0	10,8	13,6	6,8	3,0	8,5
	K	100,0	12,0	10,6	5,4	6,2	12,8	10,4	10,8	12,2	7,5	2,7	9,4
	M+K	100,0	11,7	10,1	5,2	6,9	13,3	10,2	10,8	12,9	7,1	2,9	8,9
1833 RANA	M	100,0	13,8	11,9	5,4	7,1	16,9	11,8	11,5	11,1	5,3	1,5	3,7
	K	100,0	14,5	11,8	5,4	7,1	15,6	11,6	11,7	10,8	5,1	1,7	4,7
	M+K	100,0	14,1	11,9	5,4	7,1	16,3	11,7	11,6	10,9	5,2	1,6	4,2
1834 LURØY	M	100,0	12,9	12,0	4,3	7,2	12,8	10,0	9,4	12,4	8,9	2,6	7,7
	K	100,0	13,1	11,1	5,8	5,2	11,0	9,0	9,3	13,7	8,7	3,5	9,6
	M+K	100,0	13,0	11,6	5,0	6,3	11,9	9,5	9,4	13,0	8,8	3,0	8,6
1835 TRÆNA	M	100,0	9,8	9,5	5,1	8,5	15,9	10,8	11,5	10,5	6,4	2,4	9,5
	K	100,0	11,9	11,2	2,6	8,2	9,7	8,2	11,2	13,4	8,6	4,1	11,2
	M+K	100,0	10,8	10,3	3,9	8,3	12,9	9,6	11,3	11,9	7,4	3,2	10,3
511 BODØ H.D.	M	100,0	13,0	11,0	5,3	7,0	16,4	11,0	10,7	11,1	6,2	2,3	5,9
	K	100,0	12,6	10,3	4,8	6,5	15,2	10,7	11,2	11,1	6,8	2,5	8,2
	M+K	100,0	12,8	10,6	5,1	6,8	15,8	10,9	10,9	11,1	6,5	2,4	7,1
1804 BODØ	M	100,0	14,4	11,3	5,2	6,6	18,4	12,8	11,3	9,8	4,9	1,6	3,9
	K	100,0	13,6	10,2	4,6	6,6	18,0	12,3	11,4	9,7	5,6	2,0	6,1
	M+K	100,0	14,0	10,7	4,9	6,6	18,2	12,5	11,3	9,7	5,2	1,8	5,0
1836 RØDØY	M	100,0	10,8	10,9	6,6	6,8	14,7	7,8	9,0	13,4	9,0	2,7	8,5
	K	100,0	10,7	10,4	5,0	7,4	10,3	7,7	10,4	14,0	8,1	3,4	12,6
	M+K	100,0	10,8	10,7	5,8	7,0	12,6	7,7	9,7	13,7	8,5	3,0	10,4
1837 MELØY	M	100,0	12,6	11,4	6,0	8,6	14,4	9,2	10,3	12,8	6,3	3,0	5,3
	K	100,0	13,7	11,7	6,1	6,4	12,6	9,0	11,5	12,0	6,9	2,6	7,3
	M+K	100,0	13,2	11,6	6,1	7,5	13,5	9,1	10,9	12,4	6,6	2,8	6,3
1838 GILDESKÅL	M	100,0	9,3	8,3	5,1	7,5	12,2	7,0	8,2	14,6	11,0	4,2	12,5
	K	100,0	8,5	8,6	4,1	5,6	9,6	7,1	10,0	15,4	11,3	4,0	15,6
	M+K	100,0	8,9	8,5	4,6	6,6	10,9	7,1	9,1	15,0	11,1	4,1	14,1
1839 BEIARN	M	100,0	11,1	11,1	4,6	7,7	12,9	8,4	9,3	12,0	9,4	3,2	10,2
	K	100,0	11,7	11,2	4,2	5,5	11,2	9,6	9,1	11,4	8,5	3,7	13,8
	M+K	100,0	11,4	11,1	4,4	6,6	12,1	9,0	9,2	11,7	9,0	3,5	12,0
1842 SKJERSTAD	M	100,0	9,4	10,1	4,7	7,3	9,8	7,8	10,8	14,1	11,2	3,4	11,2
	K	100,0	9,9	8,2	5,4	5,2	8,9	7,4	10,9	16,2	9,6	4,5	13,9
	M+K	100,0	9,6	9,2	5,1	6,3	9,4	7,6	10,9	15,1	10,5	3,9	12,5
1848 STEIGEN	M	100,0	9,4	10,3	4,7	6,6	13,9	9,0	10,5	13,0	7,6	3,8	11,2
	K	100,0	8,9	10,1	5,3	6,8	9,9	7,8	11,5	13,2	9,4	3,5	13,7
	M+K	100,0	9,2	10,2	5,0	6,7	11,9	8,4	11,0	13,1	8,5	3,7	12,4
512 FAUSKE H.D.	M	100,0	11,2	9,4	5,0	6,7	14,9	9,5	10,5	13,7	8,8	2,9	7,4
	K	100,0	10,1	9,4	4,6	6,6	12,4	9,3	10,5	14,1	8,7	3,2	11,1
	M+K	100,0	10,7	9,4	4,8	6,6	13,6	9,4	10,5	13,9	8,7	3,0	9,2
1840 SALTDAL	M	100,0	10,3	9,6	5,4	6,4	14,6	9,7	11,0	13,6	8,4	2,8	8,3
	K	100,0	10,5	9,5	4,3	7,6	13,3	9,6	10,0	12,1	8,4	2,8	11,8
	M+K	100,0	10,4	9,6	4,8	7,0	13,9	9,7	10,5	12,9	8,4	2,8	10,0
1841 FAUSKE	M	100,0	12,5	10,1	4,6	6,6	15,6	10,5	10,6	13,2	7,9	2,8	5,8
	K	100,0	10,9	9,3	4,4	6,7	13,1	9,8	11,0	14,0	8,4	2,9	9,4
	M+K	100,0	11,7	9,7	4,5	6,7	14,4	10,1	10,8	13,6	8,1	2,8	7,6
1845 SØRFOLD	M	100,0	10,9	8,6	4,3	6,0	15,5	8,5	10,5	14,7	10,3	3,0	7,7
	K	100,0	10,0	9,6	4,9	5,0	11,5	8,6	10,1	15,8	9,0	3,7	11,7
	M+K	100,0	10,5	9,1	4,6	5,5	13,6	8,5	10,3	15,2	9,7	3,3	9,6
1849 HAMARØY	M	100,0	8,6	7,4	6,7	8,4	11,9	7,1	9,2	14,7	11,0	3,4	11,7
	K	100,0	6,7	9,6	5,1	6,1	8,8	7,3	10,2	16,6	9,8	4,5	15,3
	M+K	100,0	7,6	8,5	5,9	7,3	10,4	7,2	9,7	15,6	10,4	4,0	13,4

TABELL 6 FORTS. FOLKEMENGDEN ETTER KJØNN, ALDER OG KOMMUNE. ABSOLUTTE OG RELATIVE TALL. 31. DESEMBER 1972

HANDELSDISTRIKT KOMMUNE	KJØNN	I ALT	0-6 ÅR	7-12 ÅR	13-15 ÅR	16-19 ÅR	20-29 ÅR	30-39 ÅR	40-49 ÅR	50-59 ÅR	60-66 ÅR	67-69 ÅR	70 ÅR OG OVER
513 LOFOTEN H.D.	M	100,0	12,2	10,4	5,2	7,6	15,0	9,3	11,1	11,7	7,8	2,3	7,4
	K	100,0	11,5	10,4	5,4	7,1	12,3	9,5	11,2	12,4	8,0	2,9	9,3
	M+K	100,0	11,9	10,4	5,3	7,4	13,6	9,4	11,2	12,1	7,9	2,6	8,3
1856 RØST	M	100,0	11,1	13,5	6,2	6,4	12,8	10,1	12,8	13,8	6,7	1,5	5,2
	K	100,0	10,4	12,8	6,4	7,2	11,0	11,8	11,5	11,0	7,2	1,9	8,8
	M+K	100,0	10,8	13,2	6,3	6,8	11,9	10,9	12,2	12,4	6,9	1,7	6,9
1857 VÆRØY	M	100,0	12,6	10,4	4,0	8,8	15,9	11,4	10,0	13,0	6,4	2,8	4,7
	K	100,0	13,1	11,0	6,2	7,1	13,3	7,1	12,0	12,2	8,4	1,7	7,9
	M+K	100,0	12,9	10,7	5,0	8,0	14,7	9,4	11,0	12,6	7,4	2,2	6,2
1858 MOSKENES	M	100,0	13,1	11,7	6,0	7,6	14,6	9,3	12,3	10,8	6,7	2,0	6,0
	K	100,0	11,8	11,9	6,4	6,9	10,8	11,2	10,6	12,4	7,8	2,5	7,7
	M+K	100,0	12,5	11,8	6,2	7,3	12,8	10,2	11,5	11,5	7,2	2,2	6,8
1860 VESTVÅGØY	M	100,0	12,0	10,0	5,2	7,4	14,7	9,1	10,6	11,7	8,4	2,6	8,2
	K	100,0	11,4	10,5	5,5	6,8	12,5	9,1	11,2	12,2	8,5	2,9	9,6
	M+K	100,0	11,7	10,2	5,4	7,1	13,6	9,1	10,9	11,9	8,4	2,8	8,9
1865 VÅGAN	M	100,0	12,2	10,0	4,8	7,7	15,4	9,2	11,3	11,9	7,8	2,2	7,5
	K	100,0	11,5	9,5	4,8	7,6	12,6	9,4	11,3	12,8	7,6	3,2	9,8
	M+K	100,0	11,9	9,7	4,8	7,6	14,0	9,3	11,3	12,3	7,7	2,7	8,6
521 NARVIK H.D.	M	100,0	11,5	10,5	5,3	7,6	15,2	9,5	11,9	12,1	7,3	2,5	6,7
	K	100,0	10,9	9,8	5,2	7,0	12,5	9,5	12,0	12,2	8,3	3,1	9,4
	M+K	100,0	11,2	10,2	5,2	7,3	13,9	9,5	11,9	12,1	7,8	2,8	8,0
1805 NARVIK	M	100,0	10,4	10,4	5,6	7,2	15,4	9,6	13,2	12,8	7,2	2,3	5,9
	K	100,0	9,5	8,6	4,8	6,8	13,1	9,6	13,4	12,9	8,3	3,4	9,7
	M+K	100,0	9,9	9,5	5,2	7,0	14,3	9,6	13,3	12,8	7,7	2,9	7,9
1850 TYSFJORD	M	100,0	10,7	11,1	4,6	6,1	15,1	9,8	8,8	12,7	9,1	3,3	8,6
	K	100,0	10,9	9,8	5,1	6,9	11,7	9,2	10,3	13,5	9,5	3,3	9,9
	M+K	100,0	10,8	10,5	4,8	6,5	13,5	9,6	9,5	13,1	9,3	3,3	9,2
1851 LØDINGEN	M	100,0	12,7	10,0	5,2	8,5	15,2	9,3	11,6	9,8	6,5	3,3	7,8
	K	100,0	12,5	10,9	5,1	6,9	11,7	9,4	12,2	10,4	7,3	3,8	9,8
	M+K	100,0	12,6	10,4	5,2	7,7	13,5	9,4	11,9	10,1	6,9	3,6	8,8
1852 TJELDSUND	M	100,0	12,0	10,7	5,2	8,7	13,3	9,4	10,9	13,2	7,3	3,0	6,5
	K	100,0	10,7	11,3	6,1	8,2	9,9	10,4	11,9	11,7	8,0	1,8	10,0
	M+K	100,0	11,4	11,0	5,6	8,4	11,7	9,9	11,4	12,5	7,6	2,4	8,2
1853 EVENES	M	100,0	11,3	8,5	4,2	7,6	14,8	6,3	10,1	12,0	11,6	2,8	10,8
	K	100,0	10,0	8,1	5,6	6,8	11,3	6,5	10,2	14,3	11,1	4,0	12,0
	M+K	100,0	10,7	8,3	4,9	7,2	13,1	6,4	10,2	13,1	11,3	3,4	11,4
1854 BALLANGEN	M	100,0	11,0	9,5	5,1	8,5	14,9	7,2	10,0	13,9	8,3	2,7	9,0
	K	100,0	10,3	8,8	5,5	7,9	11,1	7,0	10,4	13,5	10,4	3,5	11,7
	M+K	100,0	10,6	9,1	5,3	8,2	13,0	7,1	10,2	13,7	9,3	3,1	10,3
1855 ANKENES	M	100,0	13,5	11,5	5,5	7,7	15,5	10,9	12,7	10,5	5,4	2,0	4,6
	K	100,0	13,5	12,3	5,7	6,9	13,8	11,3	11,2	10,0	6,8	2,1	6,4
	M+K	100,0	13,5	11,9	5,6	7,3	14,7	11,1	12,0	10,3	6,1	2,0	5,5
522 VESTERÅLEN H.D. .	M	100,0	13,0	10,5	5,2	7,4	15,5	9,8	10,0	11,8	6,9	2,5	7,6
	K	100,0	12,7	10,7	4,9	6,6	13,3	9,4	10,2	12,2	7,2	2,6	10,3
	M+K	100,0	12,9	10,6	5,0	7,0	14,4	9,6	10,1	12,0	7,0	2,5	8,9
1866 HADSEL	M	100,0	12,4	9,8	5,1	7,0	15,4	9,6	10,6	12,3	6,5	2,6	8,8
	K	100,0	11,0	9,4	4,4	7,0	13,4	8,9	10,5	12,6	7,6	3,0	12,2
	M+K	100,0	11,7	9,6	4,7	7,0	14,4	9,3	10,5	12,4	7,1	2,8	10,5
1867 BØ	M	100,0	10,7	9,8	5,6	8,0	12,7	8,5	10,5	12,8	8,8	3,3	9,3
	K	100,0	10,3	11,2	4,9	6,5	9,6	8,6	11,1	14,1	8,0	3,4	12,2
	M+K	100,0	10,5	10,5	5,3	7,3	11,2	8,5	10,8	13,4	8,4	3,4	10,7
1868 ØKSNES	M	100,0	15,0	12,3	5,5	8,0	14,4	10,5	10,3	10,4	5,3	2,2	6,2
	K	100,0	15,3	13,5	5,5	6,3	14,4	10,3	8,6	10,0	6,6	2,3	7,3
	M+K	100,0	15,1	12,8	5,5	7,1	14,4	10,4	9,5	10,2	5,9	2,2	6,7
1870 SORTLAND	M	100,0	12,3	10,2	4,9	7,6	16,3	9,1	9,6	12,9	7,5	2,3	7,4
	K	100,0	12,8	9,4	5,4	7,4	12,9	9,0	10,8	12,6	6,8	2,3	10,5
	M+K	100,0	12,5	9,8	5,1	7,5	14,6	9,0	10,2	12,7	7,2	2,3	8,9
1871 ANDØY	M	100,0	14,4	10,7	4,9	6,8	17,4	10,9	9,3	10,6	6,5	2,1	6,5
	K	100,0	14,4	11,2	4,7	5,6	15,0	10,2	9,7	11,7	6,9	2,0	8,7
	M+K	100,0	14,4	11,0	4,8	6,2	16,3	10,6	9,4	11,1	6,7	2,0	7,5

TABELL 7. FOLKEMENGDEN I TETTBYGDE OG SPREDTBYGDE STRØK, ETTER KJØNN, ALDER OG KOMMUNE. 1960

HANDELSDISTRIKT / KOMMUNE	KJØNN	TETTBYGDE STRØK I ALT	0-6 ÅR	7-19 ÅR	20-49 ÅR	50-69 ÅR	70 ÅR OG OVER	SPREDTBYGDE STRØK I ALT	0-6 ÅR	7-19 ÅR	20-49 ÅR	50-69 ÅR	70 ÅR OG OVER	ANDEL AV FOLKEMENGDEN I TETTBYGDE STRØK PST.
HELE FYLKET	M	48813	7333	11689	20325	7642	1824	72594	8578	18619	25761	14888	5108	40,2
	K	48820	6833	11227	20075	8168	2517	66603	8022	16547	22257	13944	5833	42,3
	M+K	97633	14165	22916	40400	15810	4341	139557	16600	35166	48018	28832	10941	41,2
441 BRØNNØYSUND H.D.	M	1349	218	348	491	224	68	6180	674	1543	2145	1323	495	17,9
	K	1332	162	335	517	240	78	5667	670	1289	1882	1229	597	19,0
	M+K	2681	380	683	1008	464	146	11847	1344	2832	4027	2552	1092	18,5
1811 BINDAL	M	265	45	75	100	36	9	1041	117	245	374	213	92	20,3
	K	258	32	78	99	33	16	931	110	205	313	193	110	21,7
	M+K	523	77	153	199	69	25	1972	227	450	687	406	202	21,0
1814 BRØNNØY	M	1084	173	273	391	188	59	3373	374	853	1152	744	250	24,3
	K	1074	130	257	418	207	62	3130	353	739	1055	677	306	25,5
	M+K	2158	303	530	809	395	121	6503	727	1592	2207	1421	556	24,9
1815 VEGA	M	-	-	-	-	-	-	1264	139	306	442	261	116	-
	K	-	-	-	-	-	-	1170	143	254	376	272	125	-
	M+K	-	-	-	-	-	-	2434	282	560	818	533	241	-
1816 VEVELSTAD	M	-	-	-	-	-	-	502	44	139	177	105	37	-
	K	-	-	-	-	-	-	436	64	91	138	87	56	-
	M+K	-	-	-	-	-	-	938	108	230	315	192	93	-
442 MOSJØEN H.D.	M	3666	537	813	1666	493	157	..	..	..	..	..	..	..
	K	3784	526	929	1598	526	205	..	..	..	..	..	..	..
	M+K	7450	1063	1742	3264	1019	362	7579	..	..	..	..	..	49,6
1824 VEFSN	M	3543	515	787	1621	464	156	2243	270	528	808	474	163	61,2
	K	3669	513	903	1560	495	198	2054	237	463	693	439	222	64,1
	M+K	7212	1028	1690	3181	959	354	4297	507	991	1501	913	385	62,7
1825 GRANE	M	123	22	26	45	29	1	799	78	179	304	175	63	13,3
	K	115	13	26	38	31	7	667	71	158	240	139	59	14,7
	M+K	238	35	52	83	60	8	1466	149	337	544	314	122	14,0
1826 HATTFJELLDAL	M	-	-	-	-	-	-	..	..	..	..	..	..	-
	K	-	-	-	-	-	-	..	..	..	..	..	..	-
	M+K	-	-	-	-	-	-	1816	..	..	..	..	..	-
443 SANDNESSJØEN H.D.	M	1796	298	418	716	289	75	5775	645	1515	1977	1214	424	23,7
	K	1849	280	409	722	333	105	5128	617	1284	1631	1111	485	26,5
	M+K	3645	578	827	1438	622	180	10903	1262	2799	3608	2325	909	25,1
1818 HERØY	M	206	32	61	62	39	12	1448	160	377	510	297	104	12,6
	K	180	28	51	59	28	14	1206	141	293	419	256	97	13,0
	M+K	386	60	112	121	67	26	2654	301	670	929	553	201	12,7
1820 ALSTAHAUG	M	1590	266	357	654	250	63	1379	157	363	457	309	93	53,6
	K	1669	252	358	663	305	91	1277	163	308	399	289	118	56,7
	M+K	3259	518	715	1317	555	154	2656	320	671	856	598	211	55,1
1822 LEIRFJORD	M	-	-	-	-	-	-	1481	156	390	504	305	126	-
	K	-	-	-	-	-	-	1348	151	348	410	284	155	-
	M+K	-	-	-	-	-	-	2829	307	738	914	589	281	-
1827 DØNNA	M	-	-	-	-	-	-	1467	172	385	506	303	101	-
	K	-	-	-	-	-	-	1297	162	335	403	282	115	-
	M+K	-	-	-	-	-	-	2764	334	720	909	585	216	-
444 MO/NESNA H.D. ...	M	8475	1379	2118	3625	1092	261	..	..	..	..	..	..	..
	K	8213	1342	1929	3526	1064	352	..	..	..	..	..	..	..
	M+K	16688	2721	4047	7151	2156	613	13563	..	..	..	..	..	55,2
1828 NESNA	M	282	42	62	110	47	21	769	80	182	284	160	63	26,8
	K	300	39	63	116	50	32	682	63	186	216	144	73	30,5
	M+K	582	81	125	226	97	53	1451	143	368	500	304	136	28,6
1832 HEMNES	M	935	103	242	343	194	53	..	..	..	..	..	..	..
	K	939	110	220	341	183	85	..	..	..	..	..	..	..
	M+K	1874	213	462	684	377	138	3848	..	..	..	..	..	32,8
1833 RANA	M	7119	1214	1777	3121	824	183	2646	279	683	891	577	216	72,9
	K	6835	1171	1609	3019	808	228	2334	280	546	801	498	209	74,5
	M+K	13954	2385	3386	6140	1632	411	4980	559	1229	1692	1075	425	73,7
1834 LURØY	M	139	20	37	51	27	4	1384	150	344	533	270	87	9,1
	K	139	22	37	50	23	7	1231	149	317	418	245	102	10,1
	M+K	278	42	74	101	50	11	2615	299	661	951	515	189	9,6
1835 TRÆNA	M	-	-	-	-	-	-	361	45	81	125	80	30	-
	K	-	-	-	-	-	-	308	43	72	103	61	29	-
	M+K	-	-	-	-	-	-	669	88	153	228	141	59	-

KILDE : NOS FOLKETELLING 1960 II OG MATERIALE I BYRÅET.

TABELL 7 FORTS. FOLKEMENGDEN I TETTBYGDE OG SPREDTBYGDE STRØK, ETTER KJØNN, ALDER OG KOMMUNE. 1960

HANDELSDISTRIKT KOMMUNE	KJØNN	TETTBYGDE STRØK I ALT	0-6 ÅR	7-19 ÅR	20-49 ÅR	50-69 ÅR	70 ÅR OG OVER	SPREDTBYGDE STRØK I ALT	0-6 ÅR	7-19 ÅR	20-49 ÅR	50-69 ÅR	70 ÅR OG OVER	ANDEL AV FOLKEMENGDEN I TETTBYGDE STRØK PST.
511 BODØ H.D.	M	10144	1588	2310	4543	1412	291	..	..	..	..	..	..	..
	K	10299	1461	2298	4491	1604	445	..	..	..	..	..	..	..
	M+K	20443	3049	4608	9034	3016	736	25186	..	..	..	..	..	44,8
1804 BODØ	M	8845	1365	2004	4048	1184	244	2817	352	689	982	582	212	75,8
	K	9057	1273	2004	4000	1379	401	2611	283	609	896	555	268	77,6
	M+K	17902	2638	4008	8048	2563	645	5428	635	1298	1878	1137	480	76,7
1836 RØDØY	M	-	-	-	-	-	-	1356	154	376	460	253	113	-
	K	-	-	-	-	-	-	1225	162	301	392	233	137	-
	M+K	-	-	-	-	-	-	2581	316	677	852	486	250	-
1837 MELØY	M	845	162	206	338	119	20	2934	423	823	1054	477	157	22,4
	K	790	130	199	336	105	20	2706	370	764	941	451	180	22,6
	M+K	1635	292	405	674	224	40	5640	793	1587	1995	928	337	22,5
1838 GILDESKÅL	M	454	61	100	157	109	27	1697	176	420	564	406	131	21,1
	K	452	58	95	155	120	24	1579	167	352	511	390	159	22,3
	M+K	906	119	195	312	229	51	3276	343	772	1075	796	290	21,7
1839 BEIARN	M	-	-	-	-	-	-	994	114	243	304	235	98	-
	K	-	-	-	-	-	-	865	89	221	256	215	84	-
	M+K	-	-	-	-	-	-	1859	203	464	560	450	182	-
1842 SKJERSTAD	M	-	-	-	-	-	-	857	101	194	295	182	85	-
	K	-	-	-	-	-	-	831	89	188	272	203	79	-
	M+K	-	-	-	-	-	-	1688	190	382	567	385	164	-
1848 STEIGEN	M	-	-	-	-	-	-	..	..	..	..	..	..	-
	K	-	-	-	-	-	-	..	..	..	..	..	..	-
	M+K	-	-	-	-	-	-	4714	..	..	..	..	..	-
512 FAUSKE H.D.	M	3069	372	762	1249	545	141	..	..	..	..	..	..	..
	K	2919	346	644	1159	594	176	..	..	..	..	..	..	..
	M+K	5988	718	1406	2408	1139	317	13259	..	..	..	..	..	31,1
1840 SALTDAL	M	427	46	112	155	81	33	1867	220	432	695	390	130	18,6
	K	427	44	97	142	90	54	1795	203	419	599	429	145	19,2
	M+K	854	90	209	297	171	87	3662	423	851	1294	819	275	18,9
1841 FAUSKE	M	2642	326	650	1094	464	108	1761	184	433	609	412	123	60,0
	K	2492	302	547	1017	504	122	1656	155	394	545	394	168	60,1
	M+K	5134	628	1197	2111	968	230	3417	339	827	1154	806	291	60,0
1845 SØRFOLD	M	-	-	-	-	-	-	1586	149	430	558	340	109	-
	K	-	-	-	-	-	-	1522	159	413	505	304	141	-
	M+K	-	-	-	-	-	-	3108	308	843	1063	644	250	-
1849 HAMARØY	M	-	-	-	-	-	-	..	..	..	..	..	..	-
	K	-	-	-	-	-	-	..	..	..	..	..	..	-
	M+K	-	-	-	-	-	-	3072	..	..	..	..	..	-
513 LOFOTEN H.D.	M	5814	808	1437	2281	1055	233	9163	1130	2373	3270	1799	591	38,8
	K	5688	760	1375	2197	1051	305	8314	1079	2116	2844	1634	641	40,6
	M+K	11502	1568	2812	4478	2106	538	17477	2209	4489	6114	3433	1232	39,7
1856 RØST	M	-	-	-	-	-	-	420	58	96	171	72	23	-
	K	-	-	-	-	-	-	396	62	98	145	69	22	-
	M+K	-	-	-	-	-	-	816	120	194	316	141	45	-
1857 VÆRØY	M	276	37	79	108	43	9	370	46	107	131	58	28	42,7
	K	238	29	77	84	34	14	334	53	97	120	47	17	41,6
	M+K	514	66	156	192	77	23	704	99	204	251	105	45	42,2
1858 MOSKENES	M	1023	138	271	405	176	33	1133	163	279	434	193	64	47,4
	K	931	135	250	353	147	46	1039	166	253	366	183	71	47,3
	M+K	1954	273	521	758	323	79	2172	329	532	800	376	135	47,4
1860 VESTVÅGØY	M	1308	183	336	492	247	50	5099	614	1338	1792	1038	317	20,4
	K	1275	166	324	485	227	73	4600	556	1183	1566	929	366	21,7
	M+K	2583	349	660	977	474	123	9699	1170	2521	3358	1967	683	21,0
1865 VÅGAN	M	3207	450	751	1276	589	141	2141	249	553	742	438	159	60,0
	K	3244	430	724	1275	643	172	1945	242	485	647	406	165	62,5
	M+K	6451	880	1475	2551	1232	313	4086	491	1038	1389	844	324	61,2
521 NARVIK H.D.	M	10102	1465	2386	3986	1852	413	7279	889	1926	2556	1442	466	58,1
	K	10467	1354	2306	4160	2060	587	6748	841	1733	2200	1454	520	60,8
	M+K	20569	2819	4692	8146	3912	1000	14027	1730	3659	4756	2896	986	59,5
1805 NARVIK	M	6458	897	1498	2575	1232	256	-	-	-	-	-	-	100,0
	K	6853	812	1449	2775	1443	374	-	-	-	-	-	-	100,0
	M+K	13311	1709	2947	5350	2675	630	-	-	-	-	-	-	100,0

TABELL 7 FORTS. FOLKEMENGDEN I TETTBYGDE OG SPREDTBYGDE STRØK, ETTER KJØNN, ALDER OG KOMMUNE. 1960

HANDELSDISTRIKT KOMMUNE	KJØNN	TETTBYGDE STRØK I ALT	0-6 ÅR	7-19 ÅR	20-49 ÅR	50-69 ÅR	70 ÅR OG OVER	SPREDTBYGDE STRØK I ALT	0-6 ÅR	7-19 ÅR	20-49 ÅR	50-69 ÅR	70 ÅR OG OVER	ANDEL AV FOLKEMENGDEN I TETTBYGDE STRØK
														PST.
1850 TYSFJORD	M	604	87	140	226	125	26	1135	97	296	396	251	95	34,7
	K	544	72	135	203	112	22	1010	117	259	314	229	91	35,0
	M+K	1148	159	275	429	237	48	2145	214	555	710	480	186	34,9
1851 LØDINGEN	M	800	122	192	312	145	29	870	106	235	295	184	50	47,9
	K	823	125	180	333	144	41	741	82	183	236	177	63	52,6
	M+K	1623	247	372	645	289	70	1611	188	418	531	361	113	50,2
1852 TJELDSUND	M	204	35	51	90	19	9	870	107	235	298	166	64	19,0
	K	203	39	51	85	22	6	819	107	210	270	153	79	19,9
	M+K	407	74	102	175	41	15	1689	214	445	568	319	143	19,4
1853 EVENES	M	395	54	104	133	77	27	771	70	206	268	180	47	33,9
	K	379	42	100	123	81	33	785	93	222	228	186	56	32,6
	M+K	774	96	204	256	158	60	1556	163	428	496	366	103	33,2
1854 BALLANGEN	M	334	37	89	118	70	20	1839	225	506	667	333	108	15,4
	K	361	42	68	124	79	48	1774	225	465	578	384	122	16,9
	M+K	695	79	157	242	149	68	3613	450	971	1245	717	230	16,1
1855 ANKENES	M	1307	233	312	532	184	46	1794	284	448	632	328	102	42,1
	K	1304	222	323	517	179	63	1619	217	394	574	325	109	44,6
	M+K	2611	455	635	1049	363	109	3413	501	842	1206	653	211	43,3
522 VESTERÅLEN H.D. .	M	4398	668	1097	1768	680	185	13386	1627	3464	4763	2657	875	24,7
	K	4269	602	1002	1705	696	264	12330	1477	3187	4107	2535	1024	25,7
	M+K	8667	1270	2099	3473	1376	449	25716	3104	6651	8870	5192	1899	25,2
1866 HADSEL	M	1287	199	321	511	201	55	3242	341	853	1090	715	243	28,4
	K	1339	162	299	569	233	76	3109	310	784	996	712	307	30,1
	M+K	2626	361	620	1080	434	131	6351	651	1637	2086	1427	550	29,3
1867 BØ	M	-	-	-	-	-	-	3110	395	777	1156	609	173	-
	K	-	-	-	-	-	-	2817	346	718	979	552	222	-
	M+K	-	-	-	-	-	-	5927	741	1495	2135	1161	395	-
1868 ØKSNES	M	612	97	162	252	85	16	2054	310	526	785	330	103	23,0
	K	547	89	151	201	80	26	1870	274	531	627	324	114	22,6
	M+K	1159	186	313	453	165	42	3924	584	1057	1412	654	217	22,8
1870 SORTLAND	M	1019	144	269	407	153	46	2810	310	756	972	575	197	26,6
	K	1013	136	241	390	159	87	2573	325	651	849	535	213	28,2
	M+K	2032	280	510	797	312	133	5383	635	1407	1821	1110	410	27,4
1871 ANDØY	M	1480	228	345	598	241	68	2170	271	552	760	428	159	40,5
	K	1370	215	311	545	224	75	1961	222	503	656	412	168	41,1
	M+K	2850	443	656	1143	465	143	4131	493	1055	1416	840	327	40,8

TABELL 8. FOLKEMENGDEN I TETTBYGDE OG SPREDTBYGDE STRØK, ETTER KJØNN, ALDER OG KOMMUNE. 1970

HANDELSDISTRIKT / KOMMUNE	KJØNN	TETTBYGDE STRØK I ALT	0-6 ÅR	7-19 ÅR	20-49 ÅR	50-69 ÅR	70 ÅR OG OVER	SPREDTBYGDE STRØK I ALT	0-6 ÅR	7-19 ÅR	20-49 ÅR	50-69 ÅR	70 ÅR OG OVER	ANDEL AV FOLKEMENGDEN I TETTBYGDE STRØK PST.
HELE FYLKET	M	63817	9336	14686	25876	11093	2826	59101	6462	13326	19174	14706	5433	51,9
	K	63349	8631	14268	24781	11431	4238	54194	5880	11852	16123	14134	6205	53,9
	M+K	127166	17967	28954	50657	22524	7064	113295	12342	25178	35297	28840	11638	52,9
441 BRØNNØYSUND H.D.	M	2141	317	506	812	377	129	4842	550	1063	1507	1238	484	30,7
	K	2189	294	508	809	386	192	4468	479	943	1259	1237	550	32,9
	M+K	4330	611	1014	1621	763	321	9310	1029	2006	2766	2475	1034	31,7
1811 BINDAL	M	349	45	84	129	72	19	884	93	198	284	219	90	28,3
	K	340	44	72	127	62	35	761	80	170	220	203	88	30,9
	M+K	689	89	156	256	134	54	1645	173	368	504	422	178	29,5
1814 BRØNNØY	M	1792	272	422	683	305	110	2571	305	588	758	671	249	41,1
	K	1849	250	436	682	324	157	2396	255	496	668	674	303	43,6
	M+K	3641	522	858	1365	629	267	4967	560	1084	1426	1345	552	42,3
1815 VEGA	M	-	-	-	-	-	-	987	107	201	339	236	104	-
	K	-	-	-	-	-	-	942	110	199	275	253	105	-
	M+K	-	-	-	-	-	-	1929	217	400	614	489	209	-
1816 VEVELSTAD	M	-	-	-	-	-	-	400	45	76	126	112	41	-
	K	-	-	-	-	-	-	369	34	78	96	107	54	-
	M+K	-	-	-	-	-	-	769	79	154	222	219	95	-
442 MOSJØEN H.D.	M	5106	797	1100	2139	850	220	3475	423	695	1224	797	336	59,5
	K	5115	691	1176	2091	811	346	3084	384	616	1019	754	311	62,4
	M+K	10221	1488	2276	4230	1661	566	6559	807	1311	2243	1551	647	60,9
1824 VEFSN	M	4675	723	998	1975	784	195	2106	286	426	744	461	189	68,9
	K	4666	618	1074	1908	754	312	1874	237	381	637	423	196	71,3
	M+K	9341	1341	2072	3883	1538	507	3980	523	807	1381	884	385	70,1
1825 GRANE	M	222	33	53	76	42	18	647	66	113	223	175	70	25,5
	K	219	33	47	80	41	18	580	72	114	173	159	62	27,4
	M+K	441	66	100	156	83	36	1227	138	227	396	334	132	26,4
1826 HATTFJELLDAL	M	209	41	49	88	24	7	722	71	156	257	161	77	22,4
	K	230	40	55	103	16	16	630	75	121	209	172	53	26,7
	M+K	439	81	104	191	40	23	1352	146	277	466	333	130	24,5
443 SANDNESSJØEN H.D.	M	2354	371	532	916	391	144	4626	470	1043	1428	1186	499	33,7
	K	2390	337	561	888	391	213	4101	413	873	1130	1145	540	36,8
	M+K	4744	708	1093	1804	782	357	8727	883	1916	2558	2331	1039	35,2
1818 HERØY	M	212	24	54	69	46	19	1132	111	250	357	297	117	15,8
	K	204	18	51	70	34	31	937	98	179	282	287	91	17,9
	M+K	416	42	105	139	80	50	2069	209	429	639	584	208	16,7
1820 ALSTAHAUG	M	2142	347	478	847	345	125	1107	110	237	370	271	119	65,9
	K	2186	319	510	818	357	182	1051	111	235	286	282	137	67,5
	M+K	4328	666	988	1665	702	307	2158	221	472	656	553	256	66,7
1822 LEIRFJORD	M	-	-	-	-	-	-	1216	121	276	347	339	133	-
	K	-	-	-	-	-	-	1082	93	236	275	314	164	-
	M+K	-	-	-	-	-	-	2298	214	512	622	653	297	-
1827 DØNNA	M	-	-	-	-	-	-	1171	128	280	354	279	130	-
	K	-	-	-	-	-	-	1031	111	223	287	262	148	-
	M+K	-	-	-	-	-	-	2202	239	503	641	541	278	-
444 MO/NESNA H.D. ...	M	12831	1968	3098	5272	2110	383	6079	701	1358	2060	1466	494	67,9
	K	12058	1801	2894	4839	1937	587	5391	668	1180	1728	1304	511	69,1
	M+K	24889	3769	5992	10111	4047	970	11470	1369	2538	3788	2770	1005	68,5
1828 NESNA	M	400	70	84	152	70	24	563	49	119	176	169	50	41,5
	K	416	53	77	154	79	53	472	46	93	138	142	53	46,8
	M+K	816	123	161	306	149	77	1035	95	212	314	311	103	44,1
1832 HEMNES	M	1077	139	246	368	240	84	1561	162	371	550	345	133	40,8
	K	1043	123	208	361	231	120	1450	170	351	491	310	128	41,8
	M+K	2120	262	454	729	471	204	3011	332	722	1041	655	261	41,3
1833 RANA	M	11235	1751	2737	4712	1767	268	2360	278	511	809	573	189	82,6
	K	10484	1613	2577	4297	1593	404	2071	257	450	675	497	192	83,5
	M+K	21719	3364	5314	9009	3360	672	4431	535	961	1484	1070	381	83,1
1834 LURØY	M	119	8	31	40	33	7	1295	180	287	415	317	96	8,4
	K	115	12	32	27	34	10	1126	162	226	343	284	111	9,3
	M+K	234	20	63	67	67	17	2421	342	513	758	601	207	8,8
1835 TRÆNA	M	-	-	-	-	-	-	300	32	70	110	62	26	-
	K	-	-	-	-	-	-	272	33	60	81	71	27	-
	M+K	-	-	-	-	-	-	572	65	130	191	133	53	-

KILDE : FOLKE- OG BOLIGTELLING 1. NOVEMBER 1970.

TABELL 8. FORTS. FOLKEMENGDEN I TETTBYGDE OG SPREDTBYGDE STRØK, ETTER KJØNN, ALDER OG KOMMUNE. 1970

HANDELSDISTRIKT KOMMUNE	KJØNN	TETTBYGDE STRØK I ALT	0-6 ÅR	7-19 ÅR	20-49 ÅR	50-69 ÅR	70 ÅR OG OVER	SPREDTBYGDE STRØK I ALT	0-6 ÅR	7-19 ÅR	20-49 ÅR	50-69 ÅR	70 ÅR OG OVER	ANDEL AV FOLKEMENGDEN I TETTBYGDE STRØK PST.
511 BODØ H.D.	M	14269	2139	3290	6141	2174	525	10545	1200	2387	3360	2629	969	57,5
	K	14433	2048	3129	6122	2329	805	9734	1076	2108	2845	2581	1124	59,7
	M+K	28702	4187	6419	12263	4503	1330	20279	2276	4495	6205	5210	2093	58,6
1804 BODØ	M	12599	1952	2842	5545	1829	431	1953	232	426	652	479	164	86,6
	K	12738	1820	2723	5529	1989	677	1764	195	357	534	492	186	87,8
	M+K	25337	3772	5565	11074	3818	1108	3717	427	783	1186	971	350	87,2
1836 RØDØY	M	-	-	-	-	-	-	1150	131	275	359	290	95	-
	K	-	-	-	-	-	-	1067	127	250	299	264	127	-
	M+K	-	-	-	-	-	-	2217	258	525	658	554	222	-
1837 MELØY	M	1308	146	364	481	274	43	2278	319	577	753	471	158	36,5
	K	1303	187	324	478	251	63	2098	282	513	648	482	173	38,3
	M+K	2611	333	688	959	525	106	4376	601	1090	1401	953	331	37,4
1838 GILDESKÅL	M	362	41	84	115	71	51	1375	123	273	407	419	153	20,8
	K	392	41	82	115	89	65	1324	119	250	357	427	171	22,8
	M+K	754	82	166	230	160	116	2699	242	523	764	846	324	21,8
1839 BEIARN	M	-	-	-	-	-	-	912	108	206	274	233	91	-
	K	-	-	-	-	-	-	812	93	167	242	200	110	-
	M+K	-	-	-	-	-	-	1724	201	373	516	433	201	-
1842 SKJERSTAD	M	-	-	-	-	-	-	803	78	183	236	222	84	-
	K	-	-	-	-	-	-	745	75	141	209	225	95	-
	M+K	-	-	-	-	-	-	1548	153	324	445	447	179	-
1848 STEIGEN	M	-	-	-	-	-	-	2074	209	447	679	515	224	-
	K	-	-	-	-	-	-	1924	185	430	556	491	262	-
	M+K	-	-	-	-	-	-	3998	394	877	1235	1006	486	-
512 FAUSKE H.D.	M	3534	439	739	1403	778	175	5735	542	1223	1848	1610	512	38,1
	K	3498	415	743	1258	800	282	5452	499	1135	1614	1525	679	39,1
	M+K	7032	854	1482	2661	1578	457	11187	1041	2358	3462	3135	1191	38,6
1840 SALTDAL	M	565	72	108	215	123	47	1613	157	344	531	442	139	25,9
	K	603	78	117	200	134	74	1527	145	324	485	385	188	28,3
	M+K	1168	150	225	415	257	121	3140	302	668	1016	827	327	27,1
1841 FAUSKE	M	2969	367	631	1188	655	128	1395	140	294	435	394	132	68,0
	K	2895	337	626	1058	666	208	1391	127	273	406	402	183	67,5
	M+K	5864	704	1257	2246	1321	336	2786	267	567	841	796	315	67,8
1845 SØRFOLD	M	-	-	-	-	-	-	1491	151	301	511	414	114	-
	K	-	-	-	-	-	-	1355	137	284	411	379	144	-
	M+K	-	-	-	-	-	-	2846	288	585	922	793	258	-
1849 HAMARØY	M	-	-	-	-	-	-	1236	94	284	371	360	127	-
	K	-	-	-	-	-	-	1179	90	254	312	359	164	-
	M+K	-	-	-	-	-	-	2415	184	538	683	719	291	-
513 LOFOTEN H.D.	M	6207	821	1432	2327	1244	383	7349	846	1702	2447	1735	619	45,8
	K	5984	706	1356	2120	1282	520	6768	738	1603	2088	1671	668	46,9
	M+K	12191	1527	2788	4447	2526	903	14117	1584	3305	4535	3406	1287	46,3
1856 RØST	M	-	-	-	-	-	-	401	47	92	157	79	26	-
	K	-	-	-	-	-	-	362	48	84	127	72	31	-
	M+K	-	-	-	-	-	-	763	95	176	284	151	57	-
1857 VÆRØY	M	380	57	99	141	69	14	192	13	44	64	56	15	66,4
	K	337	54	81	112	69	21	179	12	45	55	45	22	65,3
	M+K	717	111	180	253	138	35	371	25	89	119	101	37	65,9
1858 MOSKENES	M	916	119	214	355	182	46	1069	136	298	360	212	63	46,1
	K	853	103	196	308	179	67	951	126	244	291	220	70	47,3
	M+K	1769	222	410	663	361	113	2020	262	542	651	432	133	46,7
1860 VESTVÅGØY	M	1751	241	399	642	354	115	4039	480	912	1330	943	374	30,2
	K	1682	211	400	605	336	130	3732	391	877	1155	929	380	31,1
	M+K	3433	452	799	1247	690	245	7771	871	1789	2485	1872	754	30,6
1865 VÅGAN	M	3160	404	720	1189	639	208	1648	170	356	536	445	141	65,7
	K	3112	338	679	1095	698	302	1544	161	353	460	405	165	66,8
	M+K	6272	742	1399	2284	1337	510	3192	331	709	996	850	306	66,3
521 NARVIK H.D.	M	10789	1358	2533	4203	2107	588	5660	574	1297	1840	1471	478	65,6
	K	11204	1343	2417	4148	2403	893	5251	517	1226	1526	1402	580	68,1
	M+K	21993	2701	4950	8351	4510	1481	10911	1091	2523	3366	2873	1058	66,8
1805 NARVIK	M	6360	709	1430	2497	1349	375	-	-	-	-	-	-	100,0
	K	6821	684	1395	2516	1620	606	-	-	-	-	-	-	100,0
	M+K	13181	1393	2825	5013	2969	981	-	-	-	-	-	-	100,0

TABELL 8 FORTS. FOLKEMENGDEN I TETTBYGDE OG SPREDTBYGDE STRØK, ETTER KJØNN, ALDER OG KOMMUNE. 1970

HANDELSDISTRIKT / KOMMUNE	KJØNN	TETTBYGDE STRØK I ALT	0-6 ÅR	7-19 ÅR	20-49 ÅR	50-69 ÅR	70 ÅR OG OVER	SPREDTBYGDE STRØK I ALT	0-6 ÅR	7-19 ÅR	20-49 ÅR	50-69 ÅR	70 ÅR OG OVER	ANDEL AV FOLKEMENGDEN I TETTBYGDE STRØK
														PST.
1850 TYSFJORD	M	641	91	147	237	133	33	876	77	168	283	251	97	42,3
	K	603	72	156	206	135	34	770	76	168	204	217	105	43,9
	M+K	1244	163	303	443	268	67	1646	153	336	487	468	202	43,0
1851 LØDINGEN	M	920	122	232	357	155	54	651	48	169	207	168	59	58,6
	K	920	134	204	339	169	74	542	52	113	168	155	54	62,9
	M+K	1840	256	436	696	324	128	1193	100	282	375	323	113	60,7
1852 TJELDSUND	M	296	51	76	121	43	5	733	73	179	226	194	61	28,8
	K	285	56	71	127	26	5	690	65	168	198	173	86	29,2
	M+K	581	107	147	248	69	10	1423	138	347	424	367	147	29,0
1853 EVENES	M	211	29	47	68	52	15	669	69	135	203	188	74	24,0
	K	198	30	36	69	53	10	696	57	156	182	205	96	22,1
	M+K	409	59	83	137	105	25	1365	126	291	385	393	170	23,1
1854 BALLANGEN	M	376	58	70	128	84	36	1261	124	311	393	335	98	23,0
	K	424	55	71	127	107	64	1192	103	293	333	336	127	26,2
	M+K	800	113	141	255	191	100	2453	227	604	726	671	225	24,6
1855 ANKENES	M	1985	298	531	795	291	70	1470	183	335	528	335	89	57,5
	K	1953	312	484	764	293	100	1361	164	328	441	316	112	58,9
	M+K	3938	610	1015	1559	584	170	2831	347	663	969	651	201	58,2
522 VESTERÅLEN H.D. .	M	6586	1126	1456	2663	1062	279	10790	1156	2558	3460	2574	1042	37,9
	K	6478	996	1484	2506	1092	400	9945	1106	2168	2914	2515	1242	39,4
	M+K	13064	2122	2940	5169	2154	679	20735	2262	4726	6374	5089	2284	38,7
1866 HADSEL	M	1977	304	466	787	330	90	2387	225	508	743	604	307	45,3
	K	2065	280	457	794	385	149	2252	211	421	620	629	371	47,8
	M+K	4042	584	923	1581	715	239	4639	436	929	1363	1233	678	46,6
1867 BØ	M	-	-	-	-	-	-	2498	255	599	775	636	233	-
	K	-	-	-	-	-	-	2293	242	497	682	590	282	-
	M+K	-	-	-	-	-	-	4791	497	1096	1457	1226	515	-
1868 ØKSNES	M	836	151	197	327	128	33	1862	263	487	628	353	131	31,0
	K	804	169	184	307	120	24	1755	261	444	547	349	154	31,4
	M+K	1640	320	381	634	248	57	3617	524	931	1175	702	285	31,2
1870 SORTLAND	M	1380	218	305	534	256	67	2225	222	542	711	549	201	38,3
	K	1398	182	322	528	253	113	2036	226	465	600	515	230	40,7
	M+K	2778	400	627	1062	509	180	4261	448	1007	1311	1064	431	39,5
1871 ANDØY	M	2393	453	488	1015	348	89	1818	191	422	603	432	170	56,8
	K	2211	365	521	877	334	114	1609	166	341	465	432	205	57,9
	M+K	4604	818	1009	1892	682	203	3427	357	763	1068	864	375	57,3

TABELL 9. FOLKEMENGDEN ETTER KJØNN, ALDER OG KOMMUNETYPE.[1] ABSOLUTTE OG RELATIVE TALL. 31. DESEMBER 1972

KOMMUNETYPE	KJØNN	I ALT	0-6 ÅR	7-12 ÅR	13-15 ÅR	16-19 ÅR	20-29 ÅR	30-39 ÅR	40-49 ÅR	50-59 ÅR	60-66 ÅR	67-69 ÅR	70 ÅR OG OVER
ABSOLUTTE TALL													
HELE FYLKET	M	123179	15434	13061	6344	8773	19052	12595	13429	14569	8650	2905	8367
	K	118599	14434	12426	6024	7879	16043	11919	13034	14231	8645	3220	10744
	M+K	241778	29868	25487	12368	16652	35095	24514	26463	28800	17295	6125	19111
1 LANDBRUKSKOMMUNER ..	M	7189	732	730	352	485	921	603	750	966	643	236	771
	K	6697	667	677	351	404	656	554	706	918	629	228	907
	M+K	13886	1399	1407	703	889	1577	1157	1456	1884	1272	464	1678
2 MINDRE SENTRALE,	M	12416	1461	1223	597	875	1802	1089	1323	1575	1057	341	1073
BLANDEDE LANDBRUKS-	K	11779	1372	1187	607	695	1422	1096	1223	1566	946	397	1268
OG INDUSTRIKOMMUNER	M+K	24195	2833	2410	1204	1570	3224	2185	2546	3141	2003	738	2341
4 FISKERIKOMMUNER	M	19018	2316	2008	1020	1429	2704	1776	2002	2245	1511	499	1508
	K	17595	2081	1968	963	1156	2037	1632	1863	2194	1440	537	1724
	M+K	36613	4397	3976	1983	2585	4741	3408	3865	4439	2951	1036	3232
5 MINDRE SENTRALE	M	18747	2500	2207	1016	1369	3052	2090	2070	2165	1092	363	823
INDUSTRIKOMMUNER ...	K	17524	2464	2037	966	1212	2583	1915	2020	1967	1023	354	983
	M+K	36271	4964	4244	1982	2581	5635	4005	4090	4132	2115	717	1806
8 ØVRIGE BLANDEDE	M	54586	7074	5802	2772	3748	8890	6023	6196	6246	3452	1143	3240
TJENESTEYTINGS- OG	K	54359	6633	5467	2611	3729	8069	5781	6110	6214	3695	1380	4670
INDUSTRIKOMMUNER ...	M+K	108945	13707	11269	5383	7477	16959	11804	12306	12460	7147	2523	7910
9 ANDRE KOMMUNER	M	11223	1351	1091	587	867	1683	1014	1088	1372	895	323	952
	K	10645	1217	1090	526	683	1276	941	1112	1372	912	324	1192
	M+K	21868	2568	2181	1113	1550	2959	1955	2200	2744	1807	647	2144
PROSENT													
HELE FYLKET	M	100,0	12,5	10,6	5,2	7,1	15,5	10,2	10,9	11,8	7,0	2,4	6,8
	K	100,0	12,2	10,5	5,1	6,6	13,5	10,0	11,0	12,0	7,3	2,7	9,1
	M+K	100,0	12,4	10,5	5,1	6,9	14,5	10,1	10,9	11,9	7,2	2,5	7,9
1 LANDBRUKSKOMMUNER ..	M	100,0	10,2	10,2	4,9	6,7	12,8	8,4	10,4	13,4	8,9	3,3	10,7
	K	100,0	10,0	10,1	5,2	6,0	9,8	8,3	10,5	13,7	9,4	3,4	13,5
	M+K	100,0	10,1	10,1	5,1	6,4	11,4	8,3	10,5	13,6	9,2	3,3	12,1
2 MINDRE SENTRALE,	M	100,0	11,8	9,9	4,8	7,0	14,5	8,8	10,7	12,7	8,5	2,7	8,6
BLANDEDE LANDBRUKS-	K	100,0	11,6	10,1	5,2	5,9	12,1	9,3	10,4	13,3	8,0	3,4	10,8
OG INDUSTRIKOMMUNER	M+K	100,0	11,7	10,0	5,0	6,5	13,3	9,0	10,5	13,0	8,3	3,1	9,7
4 FISKERIKOMMUNER	M	100,0	12,2	10,6	5,4	7,5	14,2	9,3	10,5	11,8	7,9	2,6	7,9
	K	100,0	11,8	11,2	5,5	6,6	11,6	9,3	10,6	12,5	8,2	3,1	9,8
	M+K	100,0	12,0	10,9	5,4	7,1	12,9	9,3	10,6	12,1	8,1	2,8	8,8
5 MINDRE SENTRALE	M	100,0	13,3	11,8	5,4	7,3	16,3	11,1	11,0	11,5	5,8	1,9	4,4
INDUSTRIKOMMUNER ...	K	100,0	14,1	11,6	5,5	6,9	14,7	10,9	11,5	11,2	5,8	2,0	5,6
	M+K	100,0	13,7	11,7	5,5	7,1	15,5	11,0	11,3	11,4	5,8	2,0	5,0
8 ØVRIGE BLANDEDE	M	100,0	13,0	10,6	5,1	6,9	16,3	11,0	11,4	11,4	6,3	2,1	5,9
TJENESTEYTINGS- OG	K	100,0	12,2	10,1	4,8	6,9	14,8	10,6	11,2	11,4	6,8	2,5	8,6
INDUSTRIKOMMUNER ...	M+K	100,0	12,6	10,3	4,9	6,9	15,6	10,8	11,3	11,4	6,6	2,3	7,3
9 ANDRE KOMMUNER	M	100,0	12,0	9,7	5,2	7,7	15,0	9,0	9,7	12,2	8,0	2,9	8,5
	K	100,0	11,4	10,2	4,9	6,4	12,0	8,8	10,4	12,9	8,6	3,0	11,2
	M+K	100,0	11,7	10,0	5,1	7,1	13,5	8,9	10,1	12,5	8,3	3,0	9,8

KILDE : MATERIALE I BYRRET.
1) SE VEDLEGG 2.

TABELL 10. FLYTTINGER FRA/TIL KOMMUNENE I FYLKET OG UTVALGTE OMRÅDER UTENFOR FYLKET. 1971

FRA \ TIL	1804 BODØ	1805 NARVIK	1811 BINDAL	1814 BRØNNØY	1815 VEGA	1816 VEVELSTAD	1818 HERØY	1820 ALSTAHAUG	1822 LEIRFJORD	1824 VEFSN	1825 GRANE	1826 HATTFJELLDAL
1804 BODØ	.	22	4	2	-	-	4	26	3	18	6	2
1805 NARVIK	13	.	-	1	-	-	1	4	-	3	-	-
1811 BINDAL	-	-	.	13	-	-	-	-	-	1	-	-
1814 BRØNNØY	7	-	10	.	13	5	-	12	-	5	-	1
1815 VEGA	-	-	5	10	.	-	-	14	-	1	-	-
1816 VEVELSTAD	-	-	-	2	-	.	-	9	-	1	-	-
1818 HERØY	1	1	-	10	-	-	.	28	-	-	-	-
1820 ALSTAHAUG	26	1	-	4	-	6	12	.	23	29	-	-
1822 LEIRFJORD	1	-	-	-	-	-	-	18	.	21	1	1
1824 VEFSN	15	-	-	22	-	2	3	7	9	.	8	5
1825 GRANE	4	-	-	1	-	-	-	1	-	16	.	1
1826 HATTFJELLDAL	3	-	-	-	-	-	-	-	1	18	11	.
1827 DØNNA	9	-	-	1	1	-	5	41	1	5	-	-
1828 NESNA	16	-	2	3	3	-	3	8	-	-	1	-
1832 HEMNES	-	2	2	3	-	1	-	9	-	19	1	-
1833 RANA	40	2	-	20	1	2	2	15	5	27	2	1
1834 LURØY	4	1	-	1	-	1	2	2	-	6	-	-
1835 TRÆNA	-	-	-	-	-	-	-	1	3	-	-	-
1836 RØDØY	11	-	-	-	-	-	-	3	4	4	-	-
1837 MELØY	67	-	1	1	2	-	-	2	1	2	-	6
1838 GILDESKÅL	65	3	-	-	-	-	-	-	-	2	-	-
1839 BEIARN	30	-	-	-	-	-	-	-	-	1	-	-
1840 SALTDAL	24	-	-	-	-	-	-	5	1	5	-	1
1841 FAUSKE	70	5	-	-	-	-	-	3	-	1	-	-
1842 SKJERSTAD	37	-	-	-	-	-	-	-	-	-	-	-
1845 SØRFOLD	27	-	-	-	-	-	-	-	-	-	-	-
1848 STEIGEN	52	2	-	-	-	-	-	5	-	2	-	-
1849 HAMARØY	16	5	-	2	-	-	-	-	-	1	-	-
1850 TYSFJORD	5	7	-	-	6	-	-	-	-	-	-	-
1851 LØDINGEN	6	7	-	-	-	-	-	1	-	-	-	-
1852 TJELDSUND	-	9	-	-	-	-	-	-	-	-	-	-
1853 EVENES	-	5	-	-	-	-	-	1	-	-	-	-
1854 BALLANGEN	6	13	-	-	1	-	-	-	-	-	-	-
1855 ANKENES	8	112	-	-	-	-	-	-	-	5	-	-
1856 RØST	3	-	-	1	-	-	-	-	-	-	-	-
1857 VÆRØY	6	1	-	1	-	-	-	-	-	-	-	-
1858 MOSKENES	16	3	-	-	-	-	-	4	-	-	-	-
1860 VESTVÅGØY	48	1	-	6	1	-	-	-	-	4	-	-
1865 VÅGAN	28	7	-	5	-	-	-	-	-	2	4	-
1866 HADSEL	18	2	-	4	-	-	-	1	-	6	-	-
1867 BØ	2	9	-	-	-	-	-	-	-	1	-	-
1868 ØKSNES	12	1	-	3	-	-	-	-	-	-	-	-
1870 SORTLAND	20	5	-	1	-	-	3	2	-	-	-	-
1871 ANDØY	12	1	-	-	4	2	-	1	-	9	-	3
FYLKET I ALT	728	227	24	117	32	19	35	223	51	215	34	21
FRA ANDRE OMRÅDER I ALT	1159	378	59	200	24	8	51	153	48	255	25	26
AV DETTE:												
123 OSLO H.D.	228	84	8	40	4	1	5	48	8	38	3	2
331 BERGEN H.D.	69	17	-	5	-	-	2	5	-	16	-	6
425 TRONDHEIM H.D.	101	25	9	19	13	-	7	5	7	23	-	3
523 HARSTAD H.D.	44	23	-	5	-	-	-	7	4	6	-	3
532 TROMSØ H.D.	33	13	1	5	-	3	5	-	-	10	-	-
UTLANDET	64	58	-	11	-	-	2	10	-	18	3	-
TILFLYTTING I ALT	1887	605	83	317	56	27	86	376	99	470	59	47

KILDE : NOS FLYTTESTATISTIKK OG MATERIALE I BYRÅET.

1827 DØNNA	1828 NESNA	1832 HEM-NES	1833 RANA	1834 LURØY	1835 TRÆNA	1836 RØDØY	1837 MELØY	1838 GILDE-SKÆL	1839 BEI-ARN	1840 SALT-DAL	1841 FAU-SKE	1842 SKJER-STAD	1845 SØR-FOLD	NR.
3	-	1	31	2	-	11	31	29	13	41	86	13	14	1804
-	-	-	17	1	-	1	5	-	-	-	9	3	4	1805
-	-	2	-	-	-	-	-	-	-	-	-	-	-	1811
-	1	-	13	-	3	-	2	-	-	-	1	-	-	1814
-	-	-	3	-	-	-	-	-	-	-	-	-	-	1815
1	-	3	2	-	-	-	-	-	1	-	-	-	-	1816
3	8	-	7	-	-	-	2	-	-	-	-	-	-	1818
6	2	14	17	2	-	1	4	-	-	1	7	-	-	1820
-	2	1	10	-	-	-	-	-	-	1	1	1	-	1822
5	-	12	31	3	1	-	4	-	-	17	4	-	-	1824
-	-	7	6	-	-	-	-	-	-	-	-	-	-	1825
-	-	4	10	-	-	-	-	-	-	-	1	-	1	1826
.	-	-	5	3	-	-	5	7	-	1	-	-	-	1827
-	.	3	13	5	-	-	-	3	-	-	-	-	-	1828
-	4	.	53	-	-	-	1	-	-	-	3	4	-	1832
4	29	44	.	29	1	10	17	4	1	33	22	1	8	1833
3	8	-	17	.	1	4	6	4	-	2	1	-	-	1834
-	1	-	2	1	.	-	-	-	-	-	2	-	-	1835
-	2	-	16	4	1	.	27	2	-	-	1	-	1	1836
-	-	1	9	-	-	13	.	6	-	4	9	3	4	1837
-	-	1	10	-	-	-	25	.	-	3	4	-	-	1838
-	-	-	1	-	-	-	-	-	.	5	8	4	2	1839
1	-	1	6	1	1	1	5	1	2	.	11	-	7	1840
-	5	2	28	1	-	-	6	-	1	19	.	4	40	1841
-	-	-	3	-	-	-	-	-	-	10	12	.	1	1842
-	-	1	6	-	-	1	2	1	1	9	37	-	.	1845
-	-	1	5	-	1	-	2	2	-	2	5	-	3	1848
-	-	-	1	-	-	-	1	-	-	-	7	-	4	1849
-	-	-	2	-	-	-	-	-	-	2	6	-	-	1850
-	-	-	4	-	-	-	-	-	-	1	2	-	-	1851
-	-	-	1	-	-	-	-	-	-	-	-	-	-	1852
-	-	-	1	-	-	-	-	-	-	-	-	-	-	1853
-	-	2	11	-	-	-	-	-	2	-	4	-	-	1854
-	-	6	11	-	-	-	3	-	-	2	1	-	-	1855
-	-	-	-	-	-	-	-	-	-	1	-	2	-	1856
-	-	-	-	-	-	-	-	-	1	-	-	-	-	1857
-	-	-	5	-	-	-	4	-	-	-	-	-	-	1858
4	-	1	20	-	-	1	4	2	3	7	3	-	1	1860
-	1	-	7	1	-	1	4	6	-	-	2	-	4	1865
-	-	-	7	-	-	-	5	-	-	-	5	4	1	1866
-	-	-	1	-	-	2	3	-	-	2	1	-	-	1867
-	-	1	-	-	-	-	-	-	-	-	-	-	-	1868
2	1	-	1	-	-	-	1	1	-	6	10	-	-	1870
-	-	3	9	-	-	5	6	-	4	4	4	-	1	
32	64	111	402	53	9	51	175	68	29	173	269	39	96	18
60	71	94	555	52	11	37	175	47	37	90	231	30	40	
15	15	12	124	21	1	12	23	3	1	21	41	6	7	123
1	1	2	12	6	-	-	8	6	-	1	7	1	2	331
7	4	8	53	5	-	3	12	5	-	8	16	-	-	425
1	3	6	6	-	-	-	7	2	2	8	7	-	-	523
-	4	5	9	-	-	-	3	1	-	5	12	-	-	532
5	-	8	52	-	1	1	12	3	1	6	17	-	1	
92	135	205	957	105	20	88	350	115	66	263	500	69	136	

TABELL 10 FORTS. FLYTTINGER FRA/TIL KOMMUNENE I FYLKET OG UTVALGTE OMRÅDER UTENFOR FYLKET. 1971

FRA \ TIL	1848 STEIGEN	1849 HAMARØY	1850 TYSFJORD	1851 LØDINGEN	1852 TJELDSUND	1853 EVENES	1854 BALLANGEN	1855 ANKENES	1856 RØST	1857 VÆRØY	1858 MOSKENES	1860 VESTVÅGØY
1804 BODØ	18	16	8	28	6	2	5	11	7	4	10	28
1805 NARVIK	-	9	4	6	4	9	13	122	-	-	5	4
1811 BINDAL	-	-	-	-	-	-	-	-	-	8	-	-
1814 BRØNNØY	1	-	-	1	-	-	1	-	-	-	-	1
1815 VEGA	-	-	-	3	-	-	-	-	-	-	-	-
1816 VEVELSTAD	-	-	-	1	-	-	-	-	-	-	-	-
1818 HERØY	-	-	1	-	-	-	-	-	-	-	-	-
1820 ALSTAHAUG	-	1	-	6	-	-	-	-	-	-	1	-
1822 LEIRFJORD	-	-	-	-	-	-	-	-	-	1	-	-
1824 VEFSN	-	2	1	3	-	-	-	-	-	-	1	6
1825 GRANE	-	-	-	-	-	-	-	1	-	-	-	4
1826 HATTFJELLDAL	-	-	1	-	-	3	-	-	-	-	-	-
1827 DØNNA	-	-	-	2	-	-	-	-	-	-	-	-
1828 NESNA	-	-	3	-	-	-	-	1	-	-	-	4
1832 HEMNES	1	-	-	1	1	-	1	14	-	-	-	2
1833 RANA	2	12	12	-	6	-	7	39	-	1	-	9
1834 LURØY	1	-	-	1	-	-	-	-	-	-	2	-
1835 TRÆNA	-	-	-	-	-	-	-	-	-	-	-	-
1836 RØDØY	1	-	4	-	-	-	-	-	-	-	1	1
1837 MELØY	1	1	2	5	-	-	3	-	-	-	1	1
1838 GILDESKÅL	5	-	-	-	5	-	1	1	-	-	-	2
1839 BEIARN	1	-	-	-	-	-	-	-	1	-	-	-
1840 SALTDAL	1	7	1	-	-	-	1	2	-	-	-	1
1841 FAUSKE	3	2	2	-	-	-	-	1	-	-	-	7
1842 SKJERSTAD	2	-	-	-	-	-	-	-	-	-	-	-
1845 SØRFOLD	-	4	-	-	-	-	1	-	1	-	-	-
1848 STEIGEN	.	8	2	-	-	-	-	4	-	-	3	-
1849 HAMARØY	7	.	13	1	-	1	3	1	-	-	2	2
1850 TYSFJORD	2	6	.	2	-	-	1	6	-	-	-	-
1851 LØDINGEN	1	-	5	.	12	-	2	6	-	-	-	-
1852 TJELDSUND	-	-	-	8	.	1	-	1	-	-	2	11
1853 EVENES	3	-	3	2	5	.	-	8	-	-	-	-
1854 BALLANGEN	-	-	1	1	4	2	.	6	-	-	-	7
1855 ANKENES	-	3	-	-	-	6	4	.	-	1	-	8
1856 RØST	-	5	-	-	-	-	-	-	.	1	-	-
1857 VÆRØY	-	-	-	-	-	-	-	-	1	.	2	-
1858 MOSKENES	-	-	-	-	-	1	-	-	-	2	.	12
1860 VESTVÅGØY	2	1	-	1	-	-	2	3	1	-	9	.
1865 VÅGAN	1	3	2	2	5	2	-	7	-	1	2	22
1866 HADSEL	9	5	6	5	3	1	1	1	2	-	3	10
1867 BØ	-	-	1	-	-	1	-	9	-	-	-	-
1868 ØKSNES	-	2	-	-	1	-	-	-	-	-	-	3
1870 SORTLAND	-	-	5	6	1	1	1	2	-	-	2	5
1871 ANDØY	8	4	-	5	-	5	-	2	-	-	-	12
FYLKET I ALT	70	91	77	90	53	35	47	248	13	19	46	162
FRA ANDRE OMRÅDER I ALT	76	45	88	102	88	59	78	201	28	32	84	278
AV DETTE:												
123 OSLO H.D.	15	11	10	13	7	5	13	39	4	6	20	70
331 BERGEN H.D.	1	-	2	6	28	8	1	7	-	-	1	22
425 TRONDHEIM H.D.	3	1	14	9	1	1	4	14	2	-	1	6
523 HARSTAD H.D.	3	10	11	8	12	14	11	3	5	-	-	7
532 TROMSØ H.D.	3	1	-	12	1	-	11	8	1	-	1	7
UTLANDET	5	5	5	2	10	4	12	21	-	-	10	13
TILFLYTTING I ALT	146	136	165	192	141	94	125	449	41	51	130	440

1865 VÅGAN	1866 HAD-SEL	1867 BØ	1868 ØKS-NES	1870 SORT-LAND	1871 ANDØY	I ALT	TIL ANDRE OMRÅDER I ALT	AV DETTE HANDELSDISTRIKTENE 123 OSLO	331 BER-GEN	425 TROND-HEIM	523 HAR-STAD	532 TROMSØ	UT-LAN-DET	FRA-FLYT-TING I ALT	NR.
12	15	2	11	16	21	582	1310	277	66	104	39	33	65	1892	1804
4	6	12	1	7	-	268	466	115	20	14	36	24	51	734	1805
-	-	-	-	-	-	24	67	7	1	7	1	3	-	91	1811
2	1	-	1	-	1	82	292	36	9	26	1	3	7	374	1814
-	-	-	-	-	-	36	53	13	9	3	-	-	1	89	1815
-	-	-	-	-	-	20	17	2	-	2	-	-	-	37	1816
1	-	-	2	3	1	68	72	10	6	10	3	-	-	140	1818
2	1	-	-	-	-	166	224	38	6	21	2	5	7	390	1820
-	-	2	-	-	-	61	39	1	1	7	2	4	1	100	1822
9	3	-	-	-	-	173	463	68	26	45	10	5	32	636	1824
1	-	-	-	-	-	42	60	9	3	5	-	-	-	102	1825
1	-	-	-	-	-	54	46	3	-	5	-	-	1	100	1826
-	-	-	-	1	-	87	55	9	2	1	-	-	3	142	1827
9	-	-	-	-	3	80	91	8	-	17	1	3	4	171	1828
-	-	-	-	-	-	122	135	13	-	10	2	1	8	257	1832
2	4	2	6	6	3	431	874	145	29	75	13	32	58	1305	1833
-	-	1	-	-	-	68	60	16	-	3	-	2	1	128	1834
-	-	-	-	-	-	10	18	3	-	1	-	-	-	28	1835
-	1	-	-	-	-	84	86	11	3	4	-	-	6	170	1836
4	2	2	2	10	4	169	205	29	10	20	3	3	8	374	1837
2	3	-	-	1	-	133	90	15	-	5	-	-	3	223	1838
-	-	-	-	-	-	53	20	7	-	1	-	2	1	73	1839
1	-	-	1	-	1	89	69	13	6	7	5	1	6	158	1840
6	-	-	-	2	2	210	267	52	7	21	3	4	28	477	1841
-	-	-	-	-	3	68	45	12	2	-	-	-	1	113	1842
3	-	5	3	4	4	110	41	9	2	1	7	-	3	151	1845
2	1	-	-	1	-	103	118	30	3	10	-	3	1	221	1848
3	1	-	-	-	-	71	70	16	1	3	9	6	5	141	1849
-	5	-	-	6	-	56	59	12	1	2	3	-	2	115	1850
15	8	1	-	2	-	73	108	15	17	4	20	8	1	181	1851
3	3	-	-	-	1	40	133	10	44	-	25	7	3	173	1852
2	-	1	-	-	-	31	89	14	5	2	14	4	6	120	1853
4	-	2	6	-	-	72	97	21	1	1	2	9	5	169	1854
1	6	1	2	3	2	185	206	29	5	8	16	10	9	391	1855
-	-	-	-	-	-	13	36	8	-	1	-	-	-	49	1856
1	-	-	-	-	3	16	39	9	-	-	-	-	1	55	1857
22	3	1	-	-	-	73	112	13	6	2	5	1	4	185	1858
32	15	4	3	3	-	182	404	95	26	16	30	32	15	586	1860
.	25	13	2	7	1	167	280	40	7	29	13	21	4	447	1865
24	.	10	5	37	2	177	270	53	14	11	24	7	18	447	1866
12	16	.	5	10	3	78	145	33	8	15	2	13	9	223	1867
8	20	9	.	39	1	100	171	28	4	7	10	11	9	271	1868
5	35	2	22	.	9	149	229	55	3	10	35	23	4	378	1870
11	20	6	7	19	.	167	409	51	4	10	21	19	2	576	1871
204	194	76	79	177	65	5043	8140	1453	357	546	357	299	393	13183	18
290	275	144	111	187	255	6337									
56	58	28	21	30	49	1226									123
17	16	2	4	3	3	288									331
25	12	5	1	13	9	454									425
27	10	5	5	28	11	304									523
11	10	11	7	11	19	223									532
20	26	4	1	10	2	423									
494	469	220	190	364	320	11380									

TABELL 11. FLYTTINGER FRA/TIL KOMMUNENE I FYLKET OG UTVALGTE OMRÅDER UTENFOR FYLKET. 1972

FRA \ TIL	1804 BODØ	1805 NAR-VIK	1811 BIN-DAL	1814 BRØNN-ØY	1815 VEGA	1816 VEVEL-STAD	1818 HERØY	1820 ALSTA-HAUG	1822 LEIR-FJORD	1824 VEFSN	1825 GRANE	1826 HATT-FJELL-DAL
1804 BODØ	.	24	6	2	-	-	1	13	2	15	-	2
1805 NARVIK	30	.	-	6	-	-	-	1	1	4	-	-
1811 BINDAL	3	-	.	12	-	-	-	1	-	-	-	-
1814 BRØNNØY	11	1	9	.	6	6	1	11	4	12	-	-
1815 VEGA	2	-	-	16	.	-	-	10	-	1	-	-
1816 VEVELSTAD	-	-	-	8	-	.	-	7	-	1	-	-
1818 HERØY	2	-	-	8	-	-	.	28	-	4	-	5
1820 ALSTAHAUG	13	2	-	14	3	5	5	.	11	30	5	-
1822 LEIRFJORD	6	-	-	2	-	-	-	23	.	25	-	-
1824 VEFSN	21	-	-	7	2	-	-	14	17	.	16	5
1825 GRANE	-	-	-	-	-	-	-	-	-	11	.	7
1826 HATTFJELLDAL	5	-	-	-	3	-	5	-	-	11	3	.
1827 DØNNA	7	-	-	10	-	-	2	36	-	2	2	-
1828 NESNA	1	-	-	-	-	1	4	11	-	10	-	-
1832 HEMNES	3	-	2	3	-	-	-	8	1	15	-	1
1833 RANA	30	1	1	22	6	-	8	19	9	38	5	12
1834 LURØY	4	1	-	-	-	-	-	10	-	3	-	-
1835 TRÆNA	1	-	-	-	-	-	-	3	-	-	-	-
1836 RØDØY	15	1	-	2	-	-	2	-	1	-	-	-
1837 MELØY	62	1	-	11	-	-	1	3	-	6	-	1
1838 GILDESKÅL	85	3	-	1	-	-	-	-	-	1	-	1
1839 BEIARN	26	-	-	-	-	-	-	-	-	-	-	-
1840 SALTDAL	34	-	-	6	-	-	-	1	-	4	-	-
1841 FAUSKE	59	2	-	-	1	4	-	7	-	4	-	-
1842 SKJERSTAD	20	-	-	-	-	-	-	-	-	-	-	-
1845 SØRFOLD	27	-	-	-	-	-	-	-	-	1	-	-
1848 STEIGEN	33	5	-	2	-	-	-	6	-	1	-	-
1849 HAMARØY	20	5	-	1	-	-	-	3	-	-	-	-
1850 TYSFJORD	6	2	-	-	-	-	-	-	2	-	-	1
1851 LØDINGEN	3	1	-	-	-	-	-	1	1	-	-	-
1852 TJELDSUND	-	1	-	-	-	-	-	-	-	1	-	-
1853 EVENES	3	5	-	-	-	-	-	-	-	-	-	-
1854 BALLANGEN	3	14	-	2	-	-	-	-	-	-	-	-
1855 ANKENES	6	85	-	1	-	-	-	-	-	1	-	-
1856 RØST	2	-	-	-	-	-	-	1	-	-	-	-
1857 VÆRØY	8	-	-	-	-	-	-	1	-	1	-	-
1858 MOSKENES	13	1	-	-	-	-	2	3	3	-	-	-
1860 VESTVÅGØY	33	8	-	5	-	-	-	2	1	2	-	-
1865 VÅGAN	38	5	1	-	-	-	-	2	-	3	1	-
1866 HADSEL	28	10	-	2	-	-	-	-	-	3	-	-
1867 BØ	12	6	-	1	-	-	-	1	-	-	-	-
1868 ØKSNES	14	1	-	-	-	-	3	-	-	-	-	-
1870 SORTLAND	14	14	-	-	-	-	-	1	1	-	-	-
1871 ANDØY	22	3	-	1	5	-	-	-	-	-	-	-
FYLKET I ALT	725	202	19	145	26	16	34	227	54	210	32	35
FRA ANDRE OMRÅDER I ALT	1191	373	62	204	31	10	38	229	38	244	33	23
AV DETTE:												
123 OSLO H.D.	262	71	6	31	3	1	7	38	16	46	6	-
331 BERGEN H.D.	103	26	-	6	-	-	1	3	-	12	-	-
425 TRONDHEIM H.D. ..	68	25	12	15	8	-	2	23	3	23	1	1
523 HARSTAD H.D.	40	28	-	4	-	-	-	5	-	8	-	-
532 TROMSØ H.D.	52	30	-	5	-	-	1	8	-	1	-	-
UTLANDET	69	36	-	10	3	-	1	14	1	19	3	-
TILFLYTTING I ALT	1916	575	81	349	57	26	72	456	92	454	65	58

KILDE : NOS FLYTTESTATISTIKK OG MATERIALE I BYRÅET.

1827 DØNNA	1828 NESNA	1832 HEM-NES	1833 RANA	1834 LURØY	1835 TRÆNA	1836 RØDØY	1837 MELØY	1838 GILDE-SKÆL	1839 BEI-ARN	1840 SALT-DAL	1841 FAU-SKE	1842 SKJER-STAD	1845 SØR-FOLD	NR.
1	2	6	40	-	-	6	37	41	35	51	98	20	16	1804
-	-	1	14	-	-	-	1	3	-	-	5	-	-	1805
-	-	-	1	-	-	1	1	-	-	1	-	-	-	1811
-	-	-	7	1	-	1	2	-	-	-	3	-	-	1814
-	-	-	1	-	-	-	-	-	-	1	-	-	-	1815
-	2	1	2	-	-	-	-	-	-	-	-	-	-	1816
2	1	-	6	-	-	-	3	-	-	-	-	-	-	1818
6	4	10	13	8	1	4	-	-	-	9	-	-	-	1820
1	6	1	8	-	-	-	-	-	-	8	-	-	1	1822
4	11	19	52	6	-	-	3	1	-	3	6	-	-	1824
-	-	-	7	-	-	1	-	-	-	-	1	-	-	1825
-	3	1	4	-	-	-	-	-	-	-	1	-	2	1826
.	-	2	7	1	-	1	-	-	-	2	1	-	-	1827
-	.	2	26	3	-	1	1	2	-	1	5	-	-	1828
-	-	.	39	1	1	-	-	1	-	14	1	-	-	1832
3	29	59	.	15	3	6	5	9	9	30	10	-	6	1833
1	5	-	12	.	-	5	-	-	-	1	-	-	-	1834
-	-	-	-	2	.	2	-	-	-	-	-	-	-	1835
-	-	-	9	13	-	.	20	-	1	1	3	1	2	1836
-	7	1	7	-	-	9	.	11	-	1	10	1	2	1837
-	1	1	3	-	-	-	7	.	-	5	6	-	-	1838
-	-	2	3	-	-	-	-	1	.	15	1	2	-	1839
-	-	1	11	1	-	1	-	4	1	.	30	2	1	1840
-	-	1	21	2	-	-	4	2	5	45	.	4	22	1841
-	-	-	1	-	-	5	1	3	1	15	4	.	1	1842
-	-	-	3	-	-	-	3	-	-	6	35	2	.	1845
-	-	-	4	-	-	3	5	-	-	3	1	1	2	1848
-	-	-	1	-	1	-	1	-	-	3	6	-	3	1849
-	-	3	10	-	-	1	-	-	-	-	-	-	1	1850
-	-	-	3	-	-	-	1	1	-	-	5	-	-	1851
-	-	6	3	-	-	-	-	-	-	-	4	-	-	1852
-	-	-	1	-	-	-	-	-	-	-	-	-	-	1853
-	-	1	9	1	-	-	-	-	-	1	5	-	-	1854
-	4	-	5	-	-	-	1	-	-	5	1	-	-	1855
-	-	-	2	-	-	-	-	-	-	-	-	-	-	1856
-	-	-	1	-	-	-	-	-	-	3	1	-	-	1857
-	4	-	2	-	-	-	1	-	1	1	1	-	-	1858
-	2	-	5	-	-	4	5	1	-	7	6	-	4	1860
-	5	-	7	-	-	-	5	-	-	1	8	-	-	1865
-	1	4	11	1	-	2	4	-	4	1	9	-	2	1866
-	-	-	3	2	-	-	-	-	-	-	-	-	-	1867
1	4	1	10	1	-	-	-	-	-	-	3	-	-	1868
-	2	-	4	1	-	-	-	-	-	-	4	-	-	1870
-	-	-	7	-	-	1	-	-	-	-	5	-	-	1871
19	93	123	385	59	6	54	111	80	57	234	279	33	65	18
46	67	88	598	31	14	49	199	49	16	119	245	16	37	
7	8	11	97	9	3	4	21	2	3	37	37	6	7	123
2	5	2	44	1	-	2	13	-	-	10	14	-	1	331
1	3	6	65	6	-	1	26	5	3	2	28	-	5	425
-	3	8	19	1	-	-	2	1	2	11	4	1	3	523
4	1	-	17	-	-	1	7	-	1	3	11	-	-	532
7	3	14	66	-	-	1	13	2	-	12	25	-	3	
65	160	211	983	90	20	103	310	129	73	353	524	49	102	

TABELL 11 FORTS. FLYTTINGER FRA/TIL KOMMUNENE I FYLKET OG UTVALGTE OMRÅDER UTENFOR FYLKET. 1972

FRA \ TIL	1848 STEIGEN	1849 HAMARØY	1850 TYSFJORD	1851 LØDINGEN	1852 TJELDSUND	1853 EVENES	1854 BALLANGEN	1855 ANKENES	1856 RØST	1857 VÆRØY	1858 MOSKENES	1860 VESTVÅGØY
1804 BODØ	46	25	10	6	9	-	1	22	5	1	19	33
1805 NARVIK	1	2	4	8	3	4	29	159	-	-	-	14
1811 BINDAL	-	-	-	-	-	-	-	-	-	-	-	-
1814 BRØNNØY	-	-	-	1	-	-	-	1	-	-	2	2
1815 VEGA	1	-	-	-	-	-	-	-	-	-	-	-
1816 VEVELSTAD	-	-	-	-	-	-	-	-	-	-	-	-
1818 HERØY	-	-	-	-	-	-	-	1	-	-	1	1
1820 ALSTAHAUG	2	-	-	-	-	-	-	5	-	3	6	1
1822 LEIRFJORD	-	-	-	-	-	-	-	-	-	-	-	-
1824 VEFSN	-	-	-	-	4	-	-	3	-	-	1	4
1825 GRANE	-	-	-	-	-	-	-	-	-	-	-	-
1826 HATTFJELLDAL	-	-	-	-	-	-	-	-	-	-	-	-
1827 DØNNA	1	-	-	-	-	-	-	-	-	-	-	1
1828 NESNA	-	-	-	-	-	-	-	-	-	-	-	-
1832 HEMNES	-	-	1	-	-	-	1	9	-	-	-	6
1833 RANA	2	6	6	2	-	-	14	37	-	-	-	17
1834 LURØY	1	-	-	-	-	-	-	-	-	1	-	-
1835 TRÆNA	-	-	-	-	-	-	-	-	-	-	-	4
1836 RØDØY	-	-	-	-	-	-	-	-	-	1	-	-
1837 MELØY	7	5	3	-	-	-	-	1	-	-	-	4
1838 GILDESKÅL	1	-	-	5	-	-	-	5	-	-	-	-
1839 BEIARN	6	-	-	-	-	-	-	-	-	-	-	-
1840 SALTDAL	1	2	-	-	-	-	-	1	-	2	-	4
1841 FAUSKE	1	4	-	8	-	-	-	3	2	-	-	3
1842 SKJERSTAD	-	-	-	-	-	-	-	-	-	-	-	1
1845 SØRFOLD	2	1	-	-	1	-	1	-	1	-	-	1
1848 STEIGEN	.	2	3	-	-	3	-	8	1	-	-	6
1849 HAMARØY	-	.	2	-	-	-	-	-	-	-	1	-
1850 TYSFJORD	-	9	.	4	2	1	6	7	2	-	-	-
1851 LØDINGEN	-	-	1	.	11	1	3	3	-	-	-	1
1852 TJELDSUND	-	-	-	13	.	4	-	-	-	-	-	-
1853 EVENES	1	-	1	-	1	.	3	6	-	-	-	-
1854 BALLANGEN	3	2	7	9	1	8	.	9	-	-	3	-
1855 ANKENES	-	9	9	5	1	9	24	.	-	-	3	6
1856 RØST	-	1	-	-	-	-	-	-	.	-	-	-
1857 VÆRØY	-	-	-	-	-	-	-	-	1	.	-	2
1858 MOSKENES	3	1	-	1	-	-	1	-	-	-	.	21
1860 VESTVÅGØY	10	1	-	-	-	6	-	3	-	-	7	.
1865 VÅGAN	7	3	-	7	1	4	-	3	-	-	12	20
1866 HADSEL	-	-	1	7	-	-	-	4	-	-	2	19
1867 BØ	-	-	3	-	-	-	-	-	-	-	-	-
1868 ØKSNES	-	-	1	-	-	-	4	1	-	-	4	6
1870 SORTLAND	1	-	-	6	1	-	4	1	-	-	1	1
1871 ANDØY	-	-	-	13	-	-	1	-	-	3	6	5
FYLKET I ALT	97	73	52	95	35	40	92	292	12	11	68	183
FRA ANDRE OMRÅDER I ALT	70	39	82	111	90	89	115	215	42	36	101	322
AV DETTE:												
123 OSLO H.D.	9	7	14	11	12	8	19	32	16	4	8	67
331 BERGEN H.D.	6	2	1	1	19	-	1	10	2	-	3	3
425 TRONDHEIM H.D.	-	2	1	1	3	3	-	20	1	1	1	37
523 HARSTAD H.D.	-	3	6	24	23	12	9	21	-	1	6	14
532 TROMSØ H.D.	1	-	5	1	3	4	-	10	-	-	12	34
UTLANDET	8	4	9	4	3	15	6	34	1	-	4	9
TILFLYTTING I ALT	167	112	134	206	125	129	207	507	54	47	169	505

1865 VÅGAN	1866 HAD-SEL	1867 BØ	1868 ØKS-NES	1870 SØRT-LAND	1871 ANDØY	I ALT	TIL ANDRE OMRÅDER: I ALT	AV DETTE HANDELSDISTRIKTENE: 123 OSLO	331 BER-GEN	425 TROND-HEIM	523 HAR-STAD	532 TROMSØ	UT-LAN-DET	FRA-FLYT-TING I ALT	NR.
24	17	1	4	13	16	670	1224	246	82	99	42	52	69	1894	1804
10	5	3	1	9	1	319	542	87	14	46	48	51	37	861	1805
-	-	-	-	1	-	21	85	13	1	6	5	-	-	106	1811
-	3	-	-	5	2	91	256	43	4	29	5	5	8	347	1814
-	-	-	-	-	-	32	51	7	2	10	-	-	-	83	1815
-	-	-	-	-	2	23	13	3	-	3	-	-	-	36	1816
12	-	1	-	-	-	75	55	6	4	2	-	-	-	130	1818
9	-	2	-	1	1	173	198	49	5	19	5	7	3	371	1820
-	-	-	-	1	-	82	51	17	-	7	1	-	1	133	1822
2	6	-	-	-	5	212	380	62	6	25	13	22	17	592	1824
1	-	-	-	-	-	28	25	4	-	7	1	2	2	53	1825
-	-	-	-	-	-	38	35	2	1	7	-	2	4	73	1826
1	1	-	-	-	-	77	86	11	3	4	2	6	6	163	1827
-	4	-	-	-	2	74	86	10	2	10	2	6	-	160	1828
-	-	4	-	-	-	111	119	15	5	7	3	9	12	230	1832
1	1	1	-	12	1	435	762	115	32	63	14	44	58	1197	1833
-	-	-	-	-	-	44	35	9	1	2	4	-	1	79	1834
4	-	-	-	-	-	16	6	2	-	-	-	-	-	22	1835
-	-	1	-	-	-	73	54	10	-	9	2	3	-	127	1836
2	-	-	-	-	1	157	214	36	18	17	1	2	21	371	1837
-	-	-	-	-	1	126	73	6	1	6	4	5	1	199	1838
-	-	-	-	-	-	56	17	1	1	2	2	1	2	73	1839
6	-	-	-	-	2	115	62	20	4	3	2	5	3	177	1840
1	-	4	2	-	1	212	254	42	12	20	15	12	25	466	1841
-	-	-	-	-	-	52	23	5	-	1	1	-	-	75	1842
1	2	-	-	-	-	87	47	10	2	4	2	6	3	134	1845
2	1	-	-	-	-	92	88	17	2	10	-	6	3	180	1848
8	6	-	-	-	-	61	58	12	4	8	7	-	2	119	1849
6	7	1	-	-	-	71	120	18	1	12	7	11	5	191	1850
16	4	7	-	-	-	63	105	22	7	7	3	5	2	168	1851
5	1	-	-	-	1	39	130	14	26	4	29	13	8	169	1852
-	-	1	-	5	-	27	60	17	3	1	8	3	-	87	1853
1	-	-	-	2	-	81	87	13	5	3	11	1	4	168	1854
5	4	1	1	7	1	194	274	33	5	7	22	29	27	468	1855
8	2	-	-	-	-	16	19	3	4	-	2	2	-	35	1856
1	-	-	-	-	-	19	22	-	-	-	-	2	1	41	1857
4	7	-	3	1	-	74	89	16	1	11	4	1	6	163	1858
34	31	2	3	-	6	188	278	72	13	19	8	23	13	466	1860
.	37	5	6	9	14	204	312	55	13	16	29	19	16	516	1865
21	.	25	14	30	14	219	303	70	13	18	38	19	15	522	1866
1	24	.	-	15	4	72	151	25	12	4	16	16	4	223	1867
4	9	6	.	24	2	99	110	24	4	3	13	7	2	209	1868
7	39	5	14	.	5	126	167	31	7	4	12	7	5	293	1870
3	20	3	1	8	.	107	346	46	18	23	27	20	9	453	1871
200	231	73	49	143	82	5151	7472	1319	338	558	410	424	395	12623	18
272	281	159	150	179	284	6687									
51	53	29	16	33	46	1174									123
20	38	11	12	11	18	403									331
12	13	-	2	7	8	444									425
12	21	6	7	18	19	342									523
15	17	-	3	8	15	270									532
15	12	13	6	13	6	464									
472	512	232	199	322	366	11838									

TABELL 12. FRAFLYTTING, TILFLYTTING OG NETTOFLYTTING, ETTER KJØNN, ALDER OG KOMMUNE. 1971

HANDELSDISTRIKT KOMMUNE	KJØNN	I ALT	0-4 ÅR	5-9 ÅR	10-14 ÅR	15-19 ÅR	20-24 ÅR	25-29 ÅR	30-39 ÅR	40-49 ÅR	50-59 ÅR	60-69 ÅR	70 ÅR OG OVER
FRAFLYTTING													
HELE FYLKET	M	6444	949	452	270	537	1551	1220	760	345	210	92	58
	K	6739	832	461	252	1189	1820	928	531	283	194	135	114
	M+K	13183	1781	913	522	1726	3371	2148	1291	628	404	227	172
441 BRØNNØYSUND H.D.	M	275	43	12	7	32	66	58	19	16	16	3	3
	K	316	28	16	15	82	86	34	19	11	16	4	5
	M+K	591	71	28	22	114	152	92	38	27	32	7	8
1811 BINDAL	M	48	9	3	1	5	13	10	3	2	2	-	-
	K	43	4	2	3	11	12	6	2	-	3	-	-
	M+K	91	13	5	4	16	25	16	5	2	5	-	-
1814 BRØNNØY	M	169	27	7	4	23	37	37	10	10	10	3	1
	K	205	16	9	9	58	55	20	12	9	9	4	4
	M+K	374	43	16	13	81	92	57	22	19	19	7	5
1815 VEGA	M	43	5	1	2	4	12	6	5	2	4	-	2
	K	46	5	5	2	6	11	7	4	1	4	-	1
	M+K	89	10	6	4	10	23	13	9	3	8	-	3
1816 VEVELSTAD	M	15	2	1	-	-	4	5	1	2	-	-	-
	K	22	3	-	1	7	8	1	1	1	-	-	-
	M+K	37	5	1	1	7	12	6	2	3	-	-	-
442 MOSJØEN H.D.	M	433	57	33	25	40	98	69	64	22	17	3	5
	K	405	45	40	16	67	100	55	43	11	11	11	6
	M+K	838	102	73	41	107	198	124	107	33	28	14	11
1824 VEFSN	M	334	44	28	19	32	75	56	44	18	14	2	2
	K	302	39	31	9	48	67	48	34	8	10	4	4
	M+K	636	83	59	28	80	142	104	78	26	24	6	6
1825 GRANE	M	50	6	3	4	2	10	8	12	1	3	-	1
	K	52	5	4	3	10	14	6	5	-	1	2	2
	M+K	102	11	7	7	12	24	14	17	1	4	2	3
1826 HATTFJELLDAL	M	49	7	2	2	6	13	5	8	3	-	1	2
	K	51	1	5	4	9	19	1	4	3	-	5	-
	M+K	100	8	7	6	15	32	6	12	6	-	6	2
443 SANDNESSJØEN H.D.	M	382	59	16	19	49	98	60	39	10	17	8	7
	K	390	53	14	5	85	99	58	25	15	16	6	14
	M+K	772	112	30	24	134	197	118	64	25	33	14	21
1818 HERØY	M	77	4	4	8	17	17	9	8	2	5	3	-
	K	63	5	4	-	12	16	7	4	4	7	2	2
	M+K	140	9	8	8	29	33	16	12	6	12	5	2
1820 ALSTAHAUG	M	183	36	9	6	11	49	34	20	5	7	2	4
	K	207	33	9	3	39	54	35	15	8	3	3	5
	M+K	390	69	18	9	50	103	69	35	13	10	5	9
1822 LEIRFJORD	M	47	12	1	-	3	17	10	2	1	1	-	-
	K	53	8	-	-	16	18	7	2	1	1	-	-
	M+K	100	20	1	-	19	35	17	4	2	2	-	-
1827 DØNNA	M	75	7	2	5	18	15	7	9	2	4	3	3
	K	67	7	1	2	18	11	9	4	2	5	1	7
	M+K	142	14	3	7	36	26	16	13	4	9	4	10
444 MO/NESNA H.D. ...	M	959	145	67	55	68	216	171	116	65	37	11	8
	K	930	106	77	44	165	212	125	83	55	34	16	13
	M+K	1889	251	144	99	233	428	296	199	120	71	27	21
1828 NESNA	M	92	22	7	2	4	18	23	9	5	1	1	-
	K	79	9	5	1	14	23	15	6	3	3	-	-
	M+K	171	31	12	3	18	41	38	15	8	4	1	-
1832 HEMNES	M	130	20	5	7	12	37	18	10	12	7	1	1
	K	127	14	8	4	27	37	14	8	5	9	-	1
	M+K	257	34	13	11	39	74	32	18	17	16	1	2
1833 RANA	M	659	91	53	42	44	133	117	89	45	29	9	7
	K	646	75	62	37	107	122	88	65	45	21	14	10
	M+K	1305	166	115	79	151	255	205	154	90	50	23	17
1834 LURØY	M	64	9	2	3	7	24	11	5	3	-	-	-
	K	64	6	2	1	14	25	7	3	1	1	2	2
	M+K	128	15	4	4	21	49	18	8	4	1	2	2
1835 TRÆNA	M	14	3	-	1	1	4	2	3	-	-	-	-
	K	14	2	-	1	3	5	1	1	1	-	-	-
	M+K	28	5	-	2	4	9	3	4	1	-	-	-
511 BODØ H.D.	M	1492	208	115	69	112	362	301	173	76	46	20	10
	K	1574	197	117	63	237	456	210	142	60	44	27	21
	M+K	3066	405	232	132	349	818	511	315	136	90	47	31
1804 BODØ	M	917	135	73	46	54	201	194	115	57	26	11	5
	K	975	125	74	48	103	287	154	101	39	22	14	8
	M+K	1892	260	147	94	157	488	348	216	96	48	25	13
1836 RØDØY	M	74	5	10	3	6	18	13	6	5	5	2	1
	K	96	14	7	4	20	26	8	7	2	3	2	3
	M+K	170	19	17	7	26	44	21	13	7	8	4	4

KILDE : NOS FLYTTESTATISTIKK OG MATERIALE I BYRÅET.

TABELL 12 FORTS. FRAFLYTTING, TILFLYTTING OG NETTOFLYTTING, ETTER KJØNN, ALDER OG KOMMUNE. 1971

HANDELSDISTRIKT KOMMUNE	KJØNN	I ALT	0-4 ÅR	5-9 ÅR	10-14 ÅR	15-19 ÅR	20-24 ÅR	25-29 ÅR	30-39 ÅR	40-49 ÅR	50-59 ÅR	60-69 ÅR	70 ÅR OG OVER
1837 MELØY	M	183	24	13	10	20	48	36	15	8	6	3	-
	K	191	21	13	7	41	55	20	11	8	9	3	3
	M+K	374	45	26	17	61	103	56	26	16	15	6	3
1838 GILDESKÅL	M	108	13	6	5	8	36	18	12	3	3	1	3
	K	115	14	11	-	25	37	9	6	3	3	4	3
	M+K	223	27	17	5	33	73	27	18	6	6	5	6
1839 BEIARN	M	35	6	1	-	3	13	6	4	-	1	-	1
	K	38	7	2	-	8	10	7	2	2	-	-	-
	M+K	73	13	3	-	11	23	13	6	2	1	-	1
1842 SKJERSTAD	M	62	13	5	2	10	14	10	7	1	-	-	-
	K	51	6	6	1	6	14	7	5	2	3	-	1
	M+K	113	19	11	3	16	28	17	12	3	3	-	1
1848 STEIGEN	M	113	12	7	3	11	32	24	14	2	5	3	-
	K	108	10	4	3	34	27	5	10	4	4	4	3
	M+K	221	22	11	6	45	59	29	24	6	9	7	3
512 FAUSKE H.D.	M	448	52	28	16	33	134	91	45	31	10	7	1
	K	479	52	25	7	106	155	59	28	17	10	9	11
	M+K	927	104	53	23	139	289	150	73	48	20	16	12
1840 SALTDAL	M	76	9	4	1	5	28	15	8	3	3	-	-
	K	82	7	5	1	20	24	15	2	3	1	2	2
	M+K	158	16	9	2	25	52	30	10	6	4	2	2
1841 FAUSKE	M	230	31	15	10	19	55	48	25	17	5	4	1
	K	247	31	15	3	49	76	32	19	9	6	1	6
	M+K	477	62	30	13	68	131	80	44	26	11	5	7
1845 SØRFOLD	M	66	5	5	3	6	18	16	4	7	1	1	-
	K	85	8	4	2	28	26	6	4	4	-	2	1
	M+K	151	13	9	5	34	44	22	8	11	1	3	1
1849 HAMARØY	M	76	7	4	2	3	33	12	8	4	1	2	-
	K	65	6	1	1	9	29	6	3	1	3	4	2
	M+K	141	13	5	3	12	62	18	11	5	4	6	2
513 LOFOTEN H.D.	M	628	106	34	19	55	153	123	72	30	14	14	8
	K	694	94	41	16	134	191	96	47	31	15	19	10
	M+K	1322	200	75	35	189	344	219	119	61	29	33	18
1856 RØST	M	25	2	1	1	2	10	4	2	1	-	2	-
	K	24	4	3	1	3	5	4	1	1	1	1	-
	M+K	49	6	4	2	5	15	8	3	2	1	3	-
1857 VÆRØY	M	26	4	1	3	5	7	2	1	3	-	-	-
	K	29	4	1	-	7	9	5	1	1	1	-	-
	M+K	55	8	2	3	12	16	7	2	4	1	-	-
1858 MOSKENES	M	79	13	3	3	5	23	12	12	4	2	-	2
	K	106	17	8	1	20	35	12	8	4	1	-	-
	M+K	185	30	11	4	25	58	24	20	8	3	-	2
1860 VESTVÅGØY	M	295	46	17	5	28	78	62	29	13	7	6	4
	K	291	45	11	7	63	74	36	21	15	7	9	3
	M+K	586	91	28	12	91	152	98	50	28	14	15	7
1865 VÅGAN	M	203	41	12	7	15	35	43	28	9	5	6	2
	K	244	24	18	7	41	68	39	16	10	5	9	7
	M+K	447	65	30	14	56	103	82	44	19	10	15	9
521 NARVIK H.D.	M	932	143	72	25	73	223	165	118	55	35	15	8
	K	951	116	64	45	129	268	140	75	50	24	24	16
	M+K	1883	259	136	70	202	491	305	193	105	59	39	24
1805 NARVIK	M	350	60	24	8	18	86	70	45	21	8	8	2
	K	384	44	20	11	45	128	63	28	15	9	14	7
	M+K	734	104	44	19	63	214	133	73	36	17	22	9
1850 TYSFJORD	M	65	9	3	3	8	13	13	9	4	1	1	1
	K	50	3	3	3	8	17	7	4	2	1	2	-
	M+K	115	12	6	6	16	30	20	13	6	2	3	1
1851 LØDINGEN	M	84	10	7	1	7	21	20	5	7	3	3	-
	K	97	12	4	6	25	20	10	8	6	4	1	1
	M+K	181	22	11	7	32	41	30	13	13	7	4	1
1852 TJELDSUND	M	81	11	8	3	7	16	11	13	2	9	-	1
	K	92	14	10	6	14	17	11	9	7	2	-	2
	M+K	173	25	18	9	21	33	22	22	9	11	-	3
1853 EVENES	M	54	6	6	2	5	14	8	8	3	2	-	-
	K	66	7	6	5	12	20	6	6	1	1	1	1
	M+K	120	13	12	7	17	34	14	14	4	3	1	1
1854 BALLANGEN	M	94	18	5	1	8	30	12	7	8	3	1	1
	K	75	9	6	2	8	22	7	3	8	3	3	4
	M+K	169	27	11	3	16	52	19	10	16	6	4	5
1855 ANKENES	M	204	29	19	7	20	43	31	31	10	9	2	3
	K	187	27	15	12	17	44	36	17	11	4	3	1
	M+K	391	56	34	19	37	87	67	48	21	13	5	4

TABELL 12 FORTS. FRAFLYTTING, TILFLYTTING OG NETTOFLYTTING, ETTER KJØNN, ALDER OG KOMMUNE. 1971

HANDELSDISTRIKT KOMMUNE	KJØNN	I ALT	0-4 ÅR	5-9 ÅR	10-14 ÅR	15-19 ÅR	20-24 ÅR	25-29 ÅR	30-39 ÅR	40-49 ÅR	50-59 ÅR	60-69 ÅR	70 ÅR OG OVER
522 VESTERÅLEN H.D. .	M	895	136	75	35	75	201	182	114	40	18	11	8
	K	1000	141	67	41	184	253	151	69	33	24	19	18
	M+K	1895	277	142	76	259	454	333	183	73	42	30	26
1866 HADSEL	M	170	21	15	5	17	37	42	18	6	4	2	3
	K	277	33	19	9	58	68	52	15	7	5	6	5
	M+K	447	54	34	14	75	105	94	33	13	9	8	8
1867 BØ	M	109	18	-	3	12	31	29	6	5	2	2	1
	K	114	16	9	-	26	37	12	4	2	5	2	1
	M+K	223	34	9	3	38	68	41	10	7	7	4	2
1868 ØKSNES	M	128	18	11	9	18	24	23	9	10	4	-	2
	K	143	19	5	9	35	35	12	8	9	4	3	4
	M+K	271	37	16	18	53	59	35	17	19	8	3	6
1870 SORTLAND	M	186	29	11	5	15	55	28	29	5	5	3	1
	K	192	23	12	4	37	55	30	14	6	4	4	3
	M+K	378	52	23	9	52	110	58	43	11	9	7	4
1871 ANDØY	M	302	50	38	13	13	54	60	52	14	3	4	1
	K	274	50	22	19	28	58	45	28	9	6	4	5
	M+K	576	100	60	32	41	112	105	80	23	9	8	6
TILFLYTTING													
HELE FYLKET	M	5417	882	375	193	411	1238	1120	653	271	147	79	48
	K	5963	766	382	190	901	1780	896	462	207	150	124	105
	M+K	11380	1648	757	383	1312	3018	2016	1115	478	297	203	153
441 BRØNNØYSUND H.D.	M	232	43	14	5	19	56	48	22	10	8	3	4
	K	251	29	14	9	45	67	41	16	9	10	5	6
	M+K	483	72	28	14	64	123	89	38	19	18	8	10
1811 BINDAL	M	40	10	2	-	1	12	9	4	-	2	-	-
	K	43	6	-	2	7	11	9	3	2	1	1	1
	M+K	83	16	2	2	8	23	18	7	2	3	1	1
1814 BRØNNØY	M	153	21	12	5	13	38	29	15	9	5	2	4
	K	164	17	13	6	31	45	24	11	7	4	2	4
	M+K	317	38	25	11	44	83	53	26	16	9	4	8
1815 VEGA	M	29	11	-	-	3	5	6	2	1	1	-	-
	K	27	4	1	1	3	7	6	2	-	3	-	-
	M+K	56	15	1	1	6	12	12	4	1	4	-	-
1816 VEVELSTAD	M	10	1	-	-	2	1	4	1	-	-	1	-
	K	17	2	-	-	4	4	2	-	-	2	2	1
	M+K	27	3	-	-	6	5	6	1	-	2	3	1
442 MOSJØEN H.D.	M	248	44	13	8	17	63	51	26	11	6	4	5
	K	328	51	18	8	56	101	38	27	8	8	6	7
	M+K	576	95	31	16	73	164	89	53	19	14	10	12
1824 VEFSN	M	200	39	10	6	17	43	42	21	9	4	4	5
	K	270	43	14	8	45	80	33	24	5	6	5	7
	M+K	470	82	24	14	62	123	75	45	14	10	9	12
1825 GRANE	M	27	1	2	-	-	11	7	4	1	1	-	-
	K	32	5	2	-	6	9	4	2	2	1	1	-
	M+K	59	6	4	-	6	20	11	6	3	2	1	-
1826 HATTFJELLDAL	M	21	4	1	2	-	9	2	1	1	1	-	-
	K	26	3	2	-	5	12	1	1	1	1	-	-
	M+K	47	7	3	2	5	21	3	2	2	2	-	-
443 SANDNESSJØEN H.D.	M	310	49	16	15	30	69	54	50	11	8	4	4
	K	343	39	15	13	66	100	51	24	9	9	11	6
	M+K	653	88	31	28	96	169	105	74	20	17	15	10
1818 HERØY	M	43	7	1	-	3	14	11	4	1	-	2	-
	K	43	5	-	-	6	20	5	3	-	1	2	1
	M+K	86	12	1	-	9	34	16	7	1	1	4	1
1820 ALSTAHAUG	M	179	25	12	11	23	36	27	31	5	6	1	2
	K	197	22	12	7	39	56	30	11	6	7	6	1
	M+K	376	47	24	18	62	92	57	42	11	13	7	3
1822 LEIRFJORD	M	46	8	1	3	1	10	9	10	2	1	-	1
	K	53	6	2	5	13	9	8	6	1	1	1	1
	M+K	99	14	3	8	14	19	17	16	3	2	1	2
1827 DØNNA	M	42	9	2	1	3	9	7	5	3	1	1	1
	K	50	6	1	1	8	15	8	4	2	-	2	3
	M+K	92	15	3	2	11	24	15	9	5	1	3	4
444 MO/NESNA H.D. ...	M	699	116	35	16	64	167	144	89	29	21	10	8
	K	723	98	51	19	99	229	107	55	20	23	8	14
	M+K	1422	214	86	35	163	396	251	144	49	44	18	22
1828 NESNA	M	68	14	7	6	3	11	9	12	4	1	1	-
	K	67	10	3	4	10	19	10	7	1	-	1	2
	M+K	135	24	10	10	13	30	19	19	5	1	2	2

TABELL 12 FORTS. FRAFLYTTING, TILFLYTTING OG NETTOFLYTTING, ETTER KJØNN, ALDER OG KOMMUNE. 1971

HANDELSDISTRIKT KOMMUNE	KJØNN	I ALT	0-4 ÅR	5-9 ÅR	10-14 ÅR	15-19 ÅR	20-24 ÅR	25-29 ÅR	30-39 ÅR	40-49 ÅR	50-59 ÅR	60-69 ÅR	70 ÅR OG OVER
1832 HEMNES	M	97	20	2	1	8	23	20	10	2	6	3	2
	K	108	14	8	-	21	31	17	6	2	6	3	-
	M+K	205	34	10	1	29	54	37	16	4	12	6	2
1833 RANA	M	469	66	24	8	44	121	104	59	21	12	6	4
	K	488	68	35	14	60	157	70	41	16	15	3	9
	M+K	957	134	59	22	104	278	174	100	37	27	9	13
1834 LURØY	M	55	15	1	1	7	9	10	6	2	2	-	2
	K	50	5	4	1	5	19	8	1	1	2	1	3
	M+K	105	20	5	2	12	28	18	7	3	4	1	5
1835 TRÆNA	M	10	1	1	-	2	3	1	2	-	-	-	-
	K	10	1	1	-	3	3	2	-	-	-	-	-
	M+K	20	2	2	-	5	6	3	2	-	-	-	-
511 BODØ H.D.	M	1301	222	90	45	78	336	284	139	64	20	18	5
	K	1420	170	102	46	212	437	218	119	54	25	18	19
	M+K	2721	392	192	91	290	773	502	258	118	45	36	24
1804 BODØ	M	908	157	64	34	52	223	207	94	53	13	9	2
	K	979	115	70	32	144	293	160	85	44	14	12	10
	M+K	1887	272	134	66	196	516	367	179	97	27	21	12
1836 RØDØY	M	40	3	2	1	3	16	7	4	2	1	-	1
	K	48	4	1	1	11	18	8	1	1	1	1	1
	M+K	88	7	3	2	14	34	15	5	3	2	1	2
1837 MELØY	M	166	27	11	8	19	32	32	21	6	5	5	-
	K	184	27	18	5	28	59	17	16	6	3	2	3
	M+K	350	54	29	13	47	91	49	37	12	8	7	3
1838 GILDESKÅL	M	53	10	4	2	1	17	12	4	1	-	1	1
	K	62	5	4	2	9	24	7	4	1	4	-	2
	M+K	115	15	8	4	10	41	19	8	2	4	1	3
1839 BEIARN	M	28	6	3	-	-	5	8	3	1	-	1	1
	K	38	9	2	-	6	9	9	2	-	1	-	-
	M+K	66	15	5	-	6	14	17	5	1	1	1	1
1842 SKJERSTAD	M	38	11	3	-	-	16	4	1	-	1	2	-
	K	31	4	2	-	-	12	6	3	-	1	2	1
	M+K	69	15	5	-	-	28	10	4	-	2	4	1
1848 STEIGEN	M	68	8	3	-	3	27	14	12	1	-	-	-
	K	78	6	5	6	14	22	11	8	2	1	1	2
	M+K	146	14	8	6	17	49	25	20	3	1	1	2
512 FAUSKE H.D.	M	511	63	42	20	34	117	98	77	26	16	12	6
	K	524	65	33	16	76	160	75	39	18	13	19	10
	M+K	1035	128	75	36	110	277	173	116	44	29	31	16
1840 SALTDAL	M	118	8	8	6	12	23	18	26	7	6	4	-
	K	145	13	13	8	29	33	18	14	5	7	2	3
	M+K	263	21	21	14	41	56	36	40	12	13	6	3
1841 FAUSKE	M	258	35	18	8	16	76	53	32	11	6	2	1
	K	242	38	12	5	35	77	40	14	8	1	9	3
	M+K	500	73	30	13	51	153	93	46	19	7	11	4
1845 SØRFOLD	M	67	9	9	4	2	11	11	10	6	3	2	-
	K	69	7	6	2	7	25	8	7	2	2	2	1
	M+K	136	16	15	6	9	36	19	17	8	5	4	1
1849 HAMARØY	M	68	11	7	2	4	7	16	9	2	1	4	5
	K	68	7	2	1	5	25	9	4	3	3	6	3
	M+K	136	18	9	3	9	32	25	13	5	4	10	8
513 LOFOTEN H.D.	M	520	92	41	23	45	99	109	59	27	14	8	3
	K	636	80	42	21	99	194	89	57	20	8	17	9
	M+K	1156	172	83	44	144	293	198	116	47	22	25	12
1856 RØST	M	22	4	1	1	2	7	2	-	4	-	-	1
	K	19	-	2	2	5	6	2	2	-	-	-	-
	M+K	41	4	3	3	7	13	4	2	4	-	-	1
1857 VÆRØY	M	25	6	3	-	3	6	1	4	1	1	-	-
	K	26	5	-	2	3	9	4	2	-	1	-	-
	M+K	51	11	3	2	6	15	5	6	1	2	-	-
1858 MOSKENES	M	55	7	5	-	7	15	12	5	1	2	-	1
	K	75	7	3	2	18	25	8	5	3	1	2	1
	M+K	130	14	8	2	25	40	20	10	4	3	2	2
1860 VESTVÅGØY	M	194	32	15	8	13	37	43	28	10	5	3	-
	K	246	26	25	8	30	77	34	24	7	2	10	3
	M+K	440	58	40	16	43	114	77	52	17	7	13	3
1865 VÅGAN	M	224	43	17	14	20	34	51	22	11	6	5	1
	K	270	42	12	7	43	77	41	24	10	4	5	5
	M+K	494	85	29	21	63	111	92	46	21	10	10	6
521 NARVIK H.D.	M	876	130	69	27	67	178	177	118	55	35	12	8
	K	895	114	62	32	95	248	156	73	40	29	26	20
	M+K	1771	244	131	59	162	426	333	191	95	64	38	28

TABELL 12 FORTS. FRAFLYTTING, TILFLYTTING OG NETTOFLYTTING, ETTER KJØNN, ALDER OG KOMMUNE. 1971

HANDELSDISTRIKT KOMMUNE	KJØNN	I ALT	0-4 ÅR	5-9 ÅR	10-14 ÅR	15-19 ÅR	20-24 ÅR	25-29 ÅR	30-39 ÅR	40-49 ÅR	50-59 ÅR	60-69 ÅR	70 ÅR OG OVER
1805 NARVIK	M	282	34	20	7	22	57	71	43	16	6	4	2
	K	323	37	22	11	31	98	58	28	17	6	11	4
	M+K	605	71	42	18	53	155	129	71	33	12	15	6
1850 TYSFJORD	M	89	18	15	1	3	16	15	12	1	4	3	1
	K	76	8	2	1	9	27	12	6	2	3	3	3
	M+K	165	26	17	2	12	43	27	18	3	7	6	4
1851 LØDINGEN	M	86	14	6	5	12	17	13	11	5	3	-	-
	K	106	14	11	6	17	24	17	8	5	3	-	1
	M+K	192	28	17	11	29	41	30	19	10	6	-	1
1852 TJELDSUND	M	70	13	4	5	3	10	15	6	7	3	2	2
	K	71	11	10	3	4	12	10	6	4	2	3	6
	M+K	141	24	14	8	7	22	25	12	11	5	5	8
1853 EVENES	M	48	5	3	-	7	12	8	8	2	3	-	-
	K	46	4	3	1	11	11	10	1	1	-	1	3
	M+K	94	9	6	1	18	23	18	9	3	3	1	3
1854 BALLANGEN	M	65	3	4	4	7	17	5	8	9	5	2	1
	K	60	6	3	3	9	16	7	4	3	7	2	-
	M+K	125	9	7	7	16	33	12	12	12	12	4	1
1855 ANKENES	M	236	43	17	5	13	49	50	30	15	11	1	2
	K	213	34	11	7	14	60	42	20	8	8	6	3
	M+K	449	77	28	12	27	109	92	50	23	19	7	5
522 VESTERÅLEN H.D. .	M	720	123	55	34	57	153	155	73	38	19	8	5
	K	843	120	45	26	153	244	121	52	29	25	14	14
	M+K	1563	243	100	60	210	397	276	125	67	44	22	19
1866 HADSEL	M	214	39	15	11	16	48	42	25	10	5	3	-
	K	255	24	8	7	70	64	41	17	8	5	8	3
	M+K	469	63	23	18	86	112	83	42	18	10	11	3
1867 BØ	M	95	13	11	2	9	15	26	9	4	1	2	3
	K	125	26	11	4	23	33	14	5	2	3	3	1
	M+K	220	39	22	6	32	48	40	14	6	4	5	4
1868 ØKSNES	M	84	18	3	3	10	19	18	4	2	6	1	-
	K	106	14	5	2	19	43	10	3	3	5	1	1
	M+K	190	32	8	5	29	62	28	7	5	11	2	1
1870 SORTLAND	M	170	24	17	10	13	31	38	17	12	5	1	2
	K	194	28	8	6	32	48	30	11	11	9	2	9
	M+K	364	52	25	16	45	79	68	28	23	14	3	11
1871 ANDØY	M	157	29	9	8	9	40	31	18	10	2	1	-
	K	163	28	13	7	9	56	26	16	5	3	-	-
	M+K	320	57	22	15	18	96	57	34	15	5	1	-
NETTOFLYTTING													
HELE FYLKET	M	-1027	-67	-77	-77	-126	-313	-100	-107	-74	-63	-13	-10
	K	-776	-66	-79	-62	-288	-40	-32	-69	-76	-44	-11	-9
	M+K	-1803	-133	-156	-139	-414	-353	-132	-176	-150	-107	-24	-19
441 BRØNNØYSUND H.D.	M	-43	-	2	-2	-13	-10	-10	3	-6	-8	-	1
	K	-65	1	-2	-6	-37	-19	7	-3	-2	-6	1	1
	M+K	-108	1	-	-8	-50	-29	-3	-	-8	-14	1	2
1811 BINDAL	M	-8	1	-1	-1	-4	-1	-1	1	-2	-	-	-
	K	-	2	-2	-1	-4	-1	3	1	2	-2	1	1
	M+K	-8	3	-3	-2	-8	-2	2	2	-	-2	1	1
1814 BRØNNØY	M	-16	-6	5	1	-10	1	-8	5	-1	-5	-1	3
	K	-41	1	4	-3	-27	-10	4	-1	-2	-5	-2	-
	M+K	-57	-5	9	-2	-37	-9	-4	4	-3	-10	-3	3
1815 VEGA	M	-14	6	-1	-2	-1	-7	-	-3	-1	-3	-	-2
	K	-19	-1	-4	-1	-3	-4	-1	-2	-1	-1	-	-1
	M+K	-33	5	-5	-3	-4	-11	-1	-5	-2	-4	-	-3
1816 VEVELSTAD	M	-5	-1	-1	-	2	-3	-1	-	-2	-	1	-
	K	-5	-1	-	-1	-3	-4	1	-1	-1	2	2	1
	M+K	-10	-2	-1	-1	-1	-7	-	-1	-3	2	3	1
442 MOSJØEN H.D.	M	-185	-13	-20	-17	-23	-35	-18	-38	-11	-11	1	-
	K	-77	6	-22	-8	-11	1	-17	-16	-3	-3	-5	1
	M+K	-262	-7	-42	-25	-34	-34	-35	-54	-14	-14	-4	1
1824 VEFSN	M	-134	-5	-18	-13	-15	-32	-14	-23	-9	-10	2	3
	K	-32	4	-17	-1	-3	13	-15	-10	-3	-4	1	3
	M+K	-166	-1	-35	-14	-18	-19	-29	-33	-12	-14	3	6
1825 GRANE	M	-23	-5	-1	-4	-2	1	-1	-8	-	-2	-	-1
	K	-20	-	-2	-3	-4	-5	-2	-3	2	-	-1	-2
	M+K	-43	-5	-3	-7	-6	-4	-3	-11	2	-2	-1	-3
1826 HATTFJELLDAL	M	-28	-3	-1	-	-6	-4	-3	-7	-2	1	-1	-2
	K	-25	2	-3	-4	-4	-7	-	-3	-2	1	-5	-
	M+K	-53	-1	-4	-4	-10	-11	-3	-10	-4	2	-6	-2

TABELL 12 FORTS. FRAFLYTTING, TILFLYTTING OG NETTOFLYTTING, ETTER KJØNN, ALDER OG KOMMUNE. 1971

HANDELSDISTRIKT KOMMUNE	KJØNN	I ALT	0-4 ÅR	5-9 ÅR	10-14 ÅR	15-19 ÅR	20-24 ÅR	25-29 ÅR	30-39 ÅR	40-49 ÅR	50-59 ÅR	60-69 ÅR	70 ÅR OG OVER
443 SANDNESSJØEN H.D.	M	-72	-10	-	-4	-19	-29	-6	11	1	-9	-4	-3
	K	-47	-14	1	8	-19	1	-7	-1	-6	-7	5	-8
	M+K	-119	-24	1	4	-38	-28	-13	10	-5	-16	1	-11
1818 HERØY	M	-34	3	-3	-8	-14	-3	2	-4	-1	-5	-1	-
	K	-20	-	-4	-	-6	4	-2	-1	-4	-6	-	-1
	M+K	-54	3	-7	-8	-20	1	-	-5	-5	-11	-1	-1
1820 ALSTAHAUG	M	-4	-11	3	5	12	-13	-7	11	-	-1	-1	-2
	K	-10	-11	3	4	-	2	-5	-4	-2	4	3	-4
	M+K	-14	-22	6	9	12	-11	-12	7	-2	3	2	-6
1822 LEIRFJORD	M	-1	-4	-	3	-2	-7	-1	8	1	-	-	1
	K	-	-2	2	5	-3	-9	1	4	-	-	1	1
	M+K	-1	-6	2	8	-5	-16	-	12	1	-	1	2
1827 DØNNA	M	-33	2	-	-4	-15	-6	-	-4	1	-3	-2	-2
	K	-17	-1	-	-1	-10	4	-1	-	-	-5	1	-4
	M+K	-50	1	-	-5	-25	-2	-1	-4	1	-8	-1	-6
444 MO/NESNA H.D. ...	M	-260	-29	-32	-39	-4	-49	-27	-27	-36	-16	-1	-
	K	-207	-8	-26	-25	-66	17	-18	-28	-35	-11	-8	1
	M+K	-467	-37	-58	-64	-70	-32	-45	-55	-71	-27	-9	1
1828 NESNA	M	-24	-8	-	4	-1	-7	-14	3	-1	-	-	-
	K	-12	1	-2	3	-4	-4	-5	1	-2	-3	1	2
	M+K	-36	-7	-2	7	-5	-11	-19	4	-3	-3	1	2
1832 HEMNES	M	-33	-	-3	-6	-4	-14	2	-	-10	-1	2	1
	K	-19	-	-	-4	-6	-6	3	-2	-3	-3	3	-1
	M+K	-52	-	-3	-10	-10	-20	5	-2	-13	-4	5	-
1833 RANA	M	-190	-25	-29	-34	-	-12	-13	-30	-24	-17	-3	-3
	K	-158	-7	-27	-23	-47	35	-18	-24	-29	-6	-11	-1
	M+K	-348	-32	-56	-57	-47	23	-31	-54	-53	-23	-14	-4
1834 LURØY	M	-9	6	-1	-2	-	-15	-1	1	-1	2	-	2
	K	-14	-1	2	-	-9	-6	1	-2	-	1	-1	1
	M+K	-23	5	1	-2	-9	-21	-	-1	-1	3	-1	3
1835 TRÆNA	M	-4	-2	1	-1	1	-1	-1	-1	-	-	-	-
	K	-4	-1	1	-1	-	-2	1	-1	-1	-	-	-
	M+K	-8	-3	2	-2	1	-3	-	-2	-1	-	-	-
511 BODØ H.D.	M	-191	14	-25	-24	-34	-26	-17	-34	-12	-26	-2	-5
	K	-154	-27	-15	-17	-25	-19	8	-23	-6	-19	-9	-2
	M+K	-345	-13	-40	-41	-59	-45	-9	-57	-18	-45	-11	-7
1804 BODØ	M	-9	22	-9	-12	-2	22	13	-21	-4	-13	-2	-3
	K	4	-10	-4	-16	41	6	6	-16	5	-8	-2	2
	M+K	-5	12	-13	-28	39	28	19	-37	1	-21	-4	-1
1836 RØDØY	M	-34	-2	-8	-2	-3	-2	-6	-2	-3	-4	-2	-
	K	-48	-10	-6	-3	-9	-8	-	-6	-1	-2	-1	-2
	M+K	-82	-12	-14	-5	-12	-10	-6	-8	-4	-6	-3	-2
1837 MELØY	M	-17	3	-2	-2	-1	-16	-4	6	-2	-1	2	-
	K	-7	6	5	-2	-13	4	-3	5	-2	-6	-1	-
	M+K	-24	9	3	-4	-14	-12	-7	11	-4	-7	1	-
1838 GILDESKÅL	M	-55	-3	-2	-3	-7	-19	-6	-8	-2	-3	-	-2
	K	-53	-9	-7	2	-16	-13	-2	-2	-2	1	-4	-1
	M+K	-108	-12	-9	-1	-23	-32	-8	-10	-4	-2	-4	-3
1839 BEIARN	M	-7	-	2	-	-3	-8	2	-1	1	-1	1	-
	K	-	2	-	-	-2	-1	2	-	-2	1	-	-
	M+K	-7	2	2	-	-5	-9	4	-1	-1	-	1	-
1842 SKJERSTAD	M	-24	-2	-2	-2	-10	2	-6	-6	-1	1	2	-
	K	-20	-2	-4	-1	-6	-2	-1	-2	-2	-2	2	-
	M+K	-44	-4	-6	-3	-16	-	-7	-8	-3	-1	4	-
1848 STEIGEN	M	-45	-4	-4	-3	-8	-5	-10	-2	-1	-5	-3	-
	K	-30	-4	1	3	-20	-5	6	-2	-2	-3	-3	-1
	M+K	-75	-8	-3	-	-28	-10	-4	-4	-3	-8	-6	-1
512 FAUSKE H.D.	M	63	11	14	4	1	-17	7	32	-5	6	5	5
	K	45	13	8	9	-30	5	16	11	1	3	10	-1
	M+K	108	24	22	13	-29	-12	23	43	-4	9	15	4
1840 SALTDAL	M	42	-1	4	5	7	-5	3	18	4	3	4	-
	K	63	6	8	7	9	9	3	12	2	6	-	1
	M+K	105	5	12	12	16	4	6	30	6	9	4	1
1841 FAUSKE	M	28	4	3	-2	-3	21	5	7	-6	1	-2	-
	K	-5	7	-3	2	-14	1	8	-5	-1	-5	8	-3
	M+K	23	11	-	-	-17	22	13	2	-7	-4	6	-3
1845 SØRFOLD	M	1	4	4	1	-4	-7	-5	6	-1	2	1	-
	K	-16	-1	2	-	-21	-1	2	3	-2	2	-	-
	M+K	-15	3	6	1	-25	-8	-3	9	-3	4	1	-
1849 HAMARØY	M	-8	4	3	-	1	-26	4	1	-2	-	2	5
	K	3	1	1	-	-4	-4	3	1	2	-	2	1
	M+K	-5	5	4	-	-3	-30	7	2	-	-	4	6

TABELL 12 FORTS. FRAFLYTTING, TILFLYTTING OG NETTOFLYTTING, ETTER KJØNN, ALDER OG KOMMUNE. 1971

HANDELSDISTRIKT KOMMUNE	KJØNN	I ALT	0-4 ÅR	5-9 ÅR	10-14 ÅR	15-19 ÅR	20-24 ÅR	25-29 ÅR	30-39 ÅR	40-49 ÅR	50-59 ÅR	60-69 ÅR	70 ÅR OG OVER
513 LOFOTEN H.D.	M	-108	-14	7	4	-10	-54	-14	-13	-3	-	-6	-5
	K	-58	-14	1	5	-35	3	-7	10	-11	-7	-2	-1
	M+K	-166	-28	8	9	-45	-51	-21	-3	-14	-7	-8	-6
1856 RØST	M	-3	2	-	-	-	-3	-2	-2	3	-	-2	1
	K	-5	-4	-1	1	2	1	-2	1	-1	-1	-1	-
	M+K	-8	-2	-1	1	2	-2	-4	-1	2	-1	-3	1
1857 VÆRØY	M	-1	2	2	-3	-2	-1	-1	3	-2	1	-	-
	K	-3	1	-1	2	-4	-	-1	1	-1	-	-	-
	M+K	-4	3	1	-1	-6	-1	-2	4	-3	1	-	-
1858 MOSKENES	M	-24	-6	2	-3	2	-8	-	-7	-3	-	-	-1
	K	-31	-10	-5	1	-2	-10	-4	-3	-1	-	2	1
	M+K	-55	-16	-3	-2	-	-18	-4	-10	-4	-	2	-
1860 VESTVÅGØY	M	-101	-14	-2	3	-15	-41	-19	-1	-3	-2	-3	-4
	K	-45	-19	14	1	-33	3	-2	3	-8	-5	1	-
	M+K	-146	-33	12	4	-48	-38	-21	2	-11	-7	-2	-4
1865 VÅGAN	M	21	2	5	7	5	-1	8	-6	2	1	-1	-1
	K	26	18	-6	-	2	9	2	8	-	-1	-4	-2
	M+K	47	20	-1	7	7	8	10	2	2	-	-5	-3
521 NARVIK H.D.	M	-56	-13	-3	2	-6	-45	12	-	-	-	-3	-
	K	-56	-2	-2	-13	-34	-20	16	-2	-10	5	2	4
	M+K	-112	-15	-5	-11	-40	-65	28	-2	-10	5	-1	4
1805 NARVIK	M	-68	-26	-4	-1	4	-29	1	-2	-5	-2	-4	-
	K	-61	-7	2	-	-14	-30	-5	-	2	-3	-3	-3
	M+K	-129	-33	-2	-1	-10	-59	-4	-2	-3	-5	-7	-3
1850 TYSFJORD	M	24	9	12	-2	-5	3	2	3	-3	3	2	-
	K	26	5	-1	-2	1	10	5	2	-	2	1	3
	M+K	50	14	11	-4	-4	13	7	5	-3	5	3	3
1851 LØDINGEN	M	2	4	-1	4	5	-4	-7	6	-2	-	-3	-
	K	9	2	7	-	-8	4	7	-	-1	-1	-1	-
	M+K	11	6	6	4	-3	-	-	6	-3	-1	-4	-
1852 TJELDSUND	M	-11	2	-4	2	-4	-6	4	-7	5	-6	2	1
	K	-21	-3	-	-3	-10	-5	-1	-3	-3	-	3	4
	M+K	-32	-1	-4	-1	-14	-11	3	-10	2	-6	5	5
1853 EVENES	M	-6	-1	-3	-2	2	-2	-	-	-1	1	-	-
	K	-20	-3	-3	-4	-1	-9	4	-5	-	-1	-	2
	M+K	-26	-4	-6	-6	1	-11	4	-5	-1	-	-	2
1854 BALLANGEN	M	-29	-15	-1	3	-1	-13	-7	1	1	2	1	-
	K	-15	-3	-3	1	1	-6	-	1	-5	4	-1	-4
	M+K	-44	-18	-4	4	-	-19	-7	2	-4	6	-	-4
1855 ANKENES	M	32	14	-2	-2	-7	6	19	-1	5	2	-1	-1
	K	26	7	-4	-5	-3	16	6	3	-3	4	3	2
	M+K	58	21	-6	-7	-10	22	25	2	2	6	2	1
522 VESTERÅLEN H.D. .	M	-175	-13	-20	-1	-18	-48	-27	-41	-2	1	-3	-3
	K	-157	-21	-22	-15	-31	-9	-30	-17	-4	1	-5	-4
	M+K	-332	-34	-42	-16	-49	-57	-57	-58	-6	2	-8	-7
1866 HADSEL	M	44	18	-	6	-1	11	-	7	4	1	1	-3
	K	-22	-9	-11	-2	12	-4	-11	2	1	-	2	-2
	M+K	22	9	-11	4	11	7	-11	9	5	1	3	-5
1867 BØ	M	-14	-5	11	-1	-3	-16	-3	3	-1	-1	-	2
	K	11	10	2	4	-3	-4	2	1	-	-2	1	-
	M+K	-3	5	13	3	-6	-20	-1	4	-1	-3	1	2
1868 ØKSNES	M	-44	-	-8	-6	-8	-5	-5	-5	-8	2	1	-2
	K	-37	-5	-	-7	-16	8	-2	-5	-6	1	-2	-3
	M+K	-81	-5	-8	-13	-24	3	-7	-10	-14	3	-1	-5
1870 SORTLAND	M	-16	-5	6	5	-2	-24	10	-12	7	-	-2	1
	K	2	5	-4	2	-5	-7	-	-3	5	5	-2	6
	M+K	-14	-	2	7	-7	-31	10	-15	12	5	-4	7
1871 ANDØY	M	-145	-21	-29	-5	-4	-14	-29	-34	-4	-1	-3	-1
	K	-111	-22	-9	-12	-19	-2	-19	-12	-4	-3	-4	-5
	M+K	-256	-43	-38	-17	-23	-16	-48	-46	-8	-4	-7	-6

TABELL 13. FRAFLYTTING, TILFLYTTING OG NETTOFLYTTING, ETTER KJØNN, ALDER OG KOMMUNE. 1972

HANDELSDISTRIKT KOMMUNE	KJØNN	I ALT	0-4 ÅR	5-9 ÅR	10-14 ÅR	15-19 ÅR	20-24 ÅR	25-29 ÅR	30-39 ÅR	40-49 ÅR	50-59 ÅR	60-69 ÅR	70 ÅR OG OVER
FRAFLYTTING													
HELE FYLKET	M	6095	850	450	237	475	1493	1206	750	290	178	104	62
	K	6528	797	429	205	1162	1826	911	534	248	181	148	87
	M+K	12623	1647	879	442	1637	3319	2117	1284	538	359	252	149
441 BRØNNØYSUND H.D.	M	281	35	25	9	35	71	46	29	11	8	9	3
	K	291	30	12	9	71	81	38	16	13	10	3	8
	M+K	572	65	37	18	106	152	84	45	24	18	12	11
1811 BINDAL	M	58	6	3	2	4	20	15	6	1	1	-	-
	K	48	7	1	2	13	12	6	5	2	-	-	-
	M+K	106	13	4	4	17	32	21	11	3	1	-	-
1814 BRØNNØY	M	166	20	17	5	22	38	25	17	7	5	7	3
	K	181	17	8	6	41	53	25	8	7	7	2	7
	M+K	347	37	25	11	63	91	50	25	14	12	9	10
1815 VEGA	M	39	7	4	2	6	7	3	4	3	2	1	-
	K	44	3	3	1	12	10	5	3	4	2	-	1
	M+K	83	10	7	3	18	17	8	7	7	4	1	1
1816 VEVELSTAD	M	18	2	1	-	3	6	3	2	-	-	1	-
	K	18	3	-	-	5	6	2	-	-	1	1	-
	M+K	36	5	1	-	8	12	5	2	-	1	2	-
442 MOSJØEN H.D.	M	358	45	27	17	41	74	67	42	22	17	2	4
	K	360	40	23	13	55	104	51	33	13	15	6	7
	M+K	718	85	50	30	96	178	118	75	35	32	8	11
1824 VEFSN	M	298	40	26	14	30	54	61	34	20	14	2	3
	K	294	34	20	12	45	80	43	29	12	11	3	5
	M+K	592	74	46	26	75	134	104	63	32	25	5	8
1825 GRANE	M	24	2	1	-	4	9	2	4	1	1	-	-
	K	29	1	1	-	5	14	4	-	-	2	1	1
	M+K	53	3	2	-	9	23	6	4	1	3	1	1
1826 HATTFJELLDAL	M	36	3	-	3	7	11	4	4	1	2	-	1
	K	37	5	2	1	5	10	4	4	1	2	2	1
	M+K	73	8	2	4	12	21	8	8	2	4	2	2
443 SANDNESSJØEN H.D.	M	397	45	33	15	37	99	75	44	14	16	11	8
	K	400	45	28	10	81	102	52	33	17	12	10	10
	M+K	797	90	61	25	118	201	127	77	31	28	21	18
1818 HERØY	M	60	3	3	1	6	19	12	8	3	-	3	2
	K	70	6	7	2	19	15	9	4	3	2	2	1
	M+K	130	9	10	3	25	34	21	12	6	2	5	3
1820 ALSTAHAUG	M	176	28	17	8	7	36	35	25	6	7	5	2
	K	195	23	15	3	33	58	27	17	7	4	6	2
	M+K	371	51	32	11	40	94	62	42	13	11	11	4
1822 LEIRFJORD	M	72	9	4	3	6	22	12	8	2	3	1	2
	K	61	9	2	2	13	13	7	7	1	2	2	3
	M+K	133	18	6	5	19	35	19	15	3	5	3	5
1827 DØNNA	M	89	5	9	3	18	22	16	3	3	6	2	2
	K	74	7	4	3	16	16	9	5	6	4	-	4
	M+K	163	12	13	6	34	38	25	8	9	10	2	6
444 MO/NESNA H.D. ...	M	855	112	68	35	73	193	158	124	40	34	10	8
	K	833	98	68	29	152	193	117	80	35	28	22	11
	M+K	1688	210	136	64	225	386	275	204	75	62	32	19
1828 NESNA	M	80	19	2	3	7	14	20	10	3	-	1	1
	K	80	15	4	3	12	27	10	3	3	-	1	2
	M+K	160	34	6	6	19	41	30	13	6	-	2	3
1832 HEMNES	M	116	12	14	6	14	27	17	16	6	3	1	-
	K	114	11	11	1	30	19	18	12	5	6	1	-
	M+K	230	23	25	7	44	46	35	28	11	9	2	-
1833 RANA	M	613	69	51	26	46	135	116	94	31	31	8	6
	K	584	71	52	25	89	131	81	64	26	20	20	5
	M+K	1197	140	103	51	135	266	197	158	57	51	28	11
1834 LURØY	M	37	10	-	-	6	12	4	4	-	-	-	1
	K	42	-	1	-	14	13	7	-	1	2	-	4
	M+K	79	10	1	-	20	25	11	4	1	2	-	5
1835 TRÆNA	M	9	2	1	-	-	5	1	-	-	-	-	-
	K	13	1	-	-	7	3	1	1	-	-	-	-
	M+K	22	3	1	-	7	8	2	1	-	-	-	-
511 BODØ H.D.	M	1434	210	89	55	108	365	289	167	79	40	21	11
	K	1485	176	93	63	253	432	194	137	60	39	25	13
	M+K	2919	386	182	118	361	797	483	304	139	79	46	24
1804 BODØ	M	925	145	62	37	49	218	196	112	62	26	11	7
	K	969	130	62	44	119	282	143	100	41	30	13	5
	M+K	1894	275	124	81	168	500	339	212	103	56	24	12
1836 RØDØY	M	56	6	1	4	5	15	9	8	4	2	1	1
	K	71	3	2	1	21	31	6	1	1	1	2	2
	M+K	127	9	3	5	26	46	15	9	5	3	3	3

KILDE : NOS FLYTTESTATISTIKK OG MATERIALE I BYRÅET.

TABELL 13 FORTS. FRAFLYTTING, TILFLYTTING OG NETTOFLYTTING, ETTER KJØNN, ALDER OG KOMMUNE. 1972

HANDELSDISTRIKT KOMMUNE	KJØNN	I ALT	0-4 ÅR	5-9 ÅR	10-14 ÅR	15-19 ÅR	20-24 ÅR	25-29 ÅR	30-39 ÅR	40-49 ÅR	50-59 ÅR	60-69 ÅR	70 ÅR OG OVER
1837 MELØY	M	185	21	10	5	30	49	31	21	4	6	7	1
	K	186	21	11	4	49	54	12	16	7	5	5	2
	M+K	371	42	21	9	79	103	43	37	11	11	12	3
1838 GILDESKÅL	M	93	14	6	2	6	29	19	10	3	2	1	1
	K	106	10	10	6	33	23	11	6	3	-	2	2
	M+K	199	24	16	8	39	52	30	16	6	2	3	3
1839 BEIARN	M	37	6	3	1	4	9	7	4	2	1	-	-
	K	36	1	-	3	8	13	6	3	2	-	-	-
	M+K	73	7	3	4	12	22	13	7	4	1	-	-
1842 SKJERSTAD	M	43	11	1	-	6	10	8	5	-	2	-	-
	K	32	3	3	-	8	6	8	1	1	1	-	1
	M+K	75	14	4	-	14	16	16	6	1	3	-	1
1848 STEIGEN	M	95	7	6	6	8	35	19	7	4	1	1	1
	K	85	8	5	5	15	23	8	10	5	2	3	1
	M+K	180	15	11	11	23	58	27	17	9	3	4	2
512 FAUSKE H.D.	M	405	54	27	9	28	120	100	41	12	4	8	2
	K	491	60	24	3	103	181	63	27	5	8	12	5
	M+K	896	114	51	12	131	301	163	68	17	12	20	7
1840 SALTDAL	M	69	9	6	1	1	28	14	6	1	2	1	-
	K	108	17	2	-	25	41	14	6	-	1	1	1
	M+K	177	26	8	1	26	69	28	12	1	3	2	1
1841 FAUSKE	M	224	31	16	3	9	68	55	31	5	2	3	1
	K	242	30	16	3	42	86	36	13	3	3	6	4
	M+K	466	61	32	6	51	154	91	44	8	5	9	5
1845 SØRFOLD	M	57	9	2	4	7	11	15	3	5	-	1	-
	K	77	9	4	-	16	31	7	6	1	1	2	-
	M+K	134	18	6	4	23	42	22	9	6	1	3	-
1849 HAMARØY	M	55	5	3	1	11	13	16	1	1	-	3	1
	K	64	4	2	-	20	23	6	2	1	3	3	-
	M+K	119	9	5	1	31	36	22	3	2	3	6	1
513 LOFOTEN H.D.	M	548	73	37	15	35	146	114	81	18	13	9	7
	K	673	86	41	14	126	195	100	45	21	15	20	10
	M+K	1221	159	78	29	161	341	214	126	39	28	29	17
1856 RØST	M	20	3	2	-	1	4	4	5	-	-	-	1
	K	15	1	1	-	1	4	4	1	1	-	2	-
	M+K	35	4	3	-	2	8	8	6	1	-	2	1
1857 VÆRØY	M	18	2	1	-	2	7	2	3	1	-	-	-
	K	23	1	2	1	5	8	2	1	2	1	-	-
	M+K	41	3	3	1	7	15	4	4	3	1	-	-
1858 MOSKENES	M	70	8	5	1	4	25	16	8	1	2	-	-
	K	93	12	3	-	26	29	14	3	1	2	3	-
	M+K	163	20	8	1	30	54	30	11	2	4	3	-
1860 VESTVÅGØY	M	216	32	13	3	18	49	51	32	5	5	5	3
	K	250	24	13	7	46	77	40	19	7	4	6	7
	M+K	466	56	26	10	64	126	91	51	12	9	11	10
1865 VÅGAN	M	224	28	16	11	10	61	41	33	11	6	4	3
	K	292	48	22	6	48	77	40	21	10	8	9	3
	M+K	516	76	38	17	58	138	81	54	21	14	13	6
521 NARVIK H.D.	M	988	145	88	44	64	208	207	121	59	21	23	8
	K	1124	160	88	37	147	289	179	99	52	32	27	14
	M+K	2112	305	176	81	211	497	386	220	111	53	50	22
1805 NARVIK	M	378	47	28	17	21	81	90	46	29	6	11	2
	K	483	71	37	18	44	133	80	46	20	16	10	8
	M+K	861	118	65	35	65	214	170	92	49	22	21	10
1850 TYSFJORD	M	83	20	9	2	3	19	12	9	3	2	2	2
	K	108	10	9	2	26	27	12	9	5	2	5	1
	M+K	191	30	18	4	29	46	24	18	8	4	7	3
1851 LØDINGEN	M	84	12	6	7	6	20	14	8	8	1	2	-
	K	84	9	5	1	18	24	17	2	6	2	-	-
	M+K	168	21	11	8	24	44	31	10	14	3	2	-
1852 TJELDSUND	M	82	10	11	1	6	16	22	8	3	4	-	1
	K	87	19	4	3	12	17	15	4	7	1	4	1
	M+K	169	29	15	4	18	33	37	12	10	5	4	2
1853 EVENES	M	47	9	3	2	6	13	5	6	2	1	-	-
	K	40	2	3	1	9	10	7	5	2	1	-	-
	M+K	87	11	6	3	15	23	12	11	4	2	-	-
1854 BALLANGEN	M	89	14	11	4	9	22	16	3	5	1	2	2
	K	79	10	2	4	13	24	14	3	2	3	2	2
	M+K	168	24	13	8	22	46	30	6	7	4	4	4
1855 ANKENES	M	225	33	20	11	13	37	48	41	9	6	6	1
	K	243	39	28	8	25	54	34	30	10	7	6	2
	M+K	468	72	48	19	38	91	82	71	19	13	12	3

TABELL 13 FORTS. FRAFLYTTING, TILFLYTTING OG NETTOFLYTTING, ETTER KJØNN, ALDER OG KOMMUNE. 1972

HANDELSDISTRIKT KOMMUNE	KJØNN	I ALT	0-4 ÅR	5-9 ÅR	10-14 ÅR	15-19 ÅR	20-24 ÅR	25-29 ÅR	30-39 ÅR	40-49 ÅR	50-59 ÅR	60-69 ÅR	70 ÅR OG OVER
522 VESTERÅLEN H.D. .	M	829	131	56	38	54	217	150	101	35	25	11	11
	K	871	102	52	27	174	249	117	64	32	22	23	9
	M+K	1700	233	108	65	228	466	267	165	67	47	34	20
1866 HADSEL	M	241	43	13	10	12	63	44	34	5	9	4	4
	K	281	33	21	5	47	74	50	25	9	7	9	1
	M+K	522	76	34	15	59	137	94	59	14	16	13	5
1867 BØ	M	106	15	9	8	6	26	19	10	7	1	2	3
	K	117	8	4	3	34	35	11	7	4	5	3	3
	M+K	223	23	13	11	40	61	30	17	11	6	5	6
1868 ØKSNES	M	96	17	3	3	10	25	22	7	4	3	1	1
	K	113	16	8	1	26	34	12	6	3	1	4	2
	M+K	209	33	11	4	36	59	34	13	7	4	5	3
1870 SORTLAND	M	147	18	10	4	13	41	25	22	4	5	4	1
	K	146	17	3	3	35	42	20	7	4	6	7	2
	M+K	293	35	13	7	48	83	45	29	8	11	11	3
1871 ANDØY	M	239	38	21	13	13	62	40	28	15	7	-	2
	K	214	28	16	15	32	64	24	19	12	3	-	1
	M+K	453	66	37	28	45	126	64	47	27	10	-	3
TILFLYTTING													
HELE FYLKET	M	5737	865	437	239	371	1328	1181	702	267	174	117	56
	K	6101	802	414	190	879	1711	975	518	218	166	142	86
	M+K	11838	1667	851	429	1250	3039	2156	1220	485	340	259	142
441 BRØNNØYSUND H.D.	M	238	41	18	12	19	62	37	17	12	9	9	2
	K	275	38	16	9	52	83	24	22	14	8	8	1
	M+K	513	79	34	21	71	145	61	39	26	17	17	3
1811 BINDAL	M	33	3	2	1	1	14	3	3	1	3	2	-
	K	48	9	1	1	9	15	5	1	2	4	1	-
	M+K	81	12	3	2	10	29	8	4	3	7	3	-
1814 BRØNNØY	M	166	27	12	8	16	41	28	11	11	5	5	2
	K	183	24	12	5	34	55	15	19	10	3	6	-
	M+K	349	51	24	13	50	96	43	30	21	8	11	2
1815 VEGA	M	27	7	4	3	2	3	4	2	-	1	1	-
	K	30	2	2	3	5	8	3	2	2	1	1	1
	M+K	57	9	6	6	7	11	7	4	2	2	2	1
1816 VEVELSTAD	M	12	4	-	-	-	4	2	1	-	-	1	-
	K	14	3	1	-	4	5	1	-	-	-	-	-
	M+K	26	7	1	-	4	9	3	1	-	-	1	-
442 MOSJØEN H.D.	M	282	43	16	8	22	56	67	30	13	15	7	5
	K	295	35	14	9	43	81	53	19	9	12	13	7
	M+K	577	78	30	17	65	137	120	49	22	27	20	12
1824 VEFSN	M	222	39	12	5	18	41	50	27	9	12	6	3
	K	232	27	13	7	35	56	45	16	9	10	9	5
	M+K	454	66	25	12	53	97	95	43	18	22	15	8
1825 GRANE	M	35	1	3	1	2	8	11	2	2	2	1	2
	K	30	5	-	1	4	6	5	3	-	1	4	1
	M+K	65	6	3	2	6	14	16	5	2	3	5	3
1826 HATTFJELLDAL	M	25	3	1	2	2	7	6	1	2	1	-	-
	K	33	3	1	1	4	19	3	-	-	1	-	1
	M+K	58	6	2	3	6	26	9	1	2	2	-	1
443 SANDNESSJØEN H.D.	M	310	39	18	9	29	75	63	34	17	13	10	3
	K	375	57	24	13	63	88	63	26	20	12	3	6
	M+K	685	96	42	22	92	163	126	60	37	25	13	9
1818 HERØY	M	37	3	1	2	7	10	3	6	1	1	3	-
	K	35	4	2	3	2	10	5	4	2	1	1	1
	M+K	72	7	3	5	9	20	8	10	3	2	4	1
1820 ALSTAHAUG	M	196	29	12	6	15	39	49	24	8	7	5	2
	K	260	46	20	9	43	51	47	17	12	9	2	4
	M+K	456	75	32	15	58	90	96	41	20	16	7	6
1822 LEIRFJORD	M	47	6	4	1	3	15	6	3	5	2	2	-
	K	45	5	2	-	9	13	9	3	3	1	-	-
	M+K	92	11	6	1	12	28	15	6	8	3	2	-
1827 DØNNA	M	30	1	1	-	4	11	5	1	3	3	-	1
	K	35	2	-	1	9	14	2	2	3	1	-	1
	M+K	65	3	1	1	13	25	7	3	6	4	-	2
444 MO/NESNA H.D. ...	M	740	103	45	39	60	171	174	84	25	18	14	7
	K	724	99	39	24	102	213	127	52	21	16	19	12
	M+K	1464	202	84	63	162	384	301	136	46	34	33	19
1828 NESNA	M	84	8	6	5	7	25	15	11	2	2	2	1
	K	76	7	5	2	6	33	11	5	2	5	-	-
	M+K	160	15	11	7	13	58	26	16	4	7	2	1

TABELL 13 FORTS. FRAFLYTTING, TILFLYTTING OG NETTOFLYTTING, ETTER KJØNN, ALDER OG KOMMUNE. 1972

HANDELSDISTRIKT KOMMUNE	KJØNN	I ALT	0-4 ÅR	5-9 ÅR	10-14 ÅR	15-19 ÅR	20-24 ÅR	25-29 ÅR	30-39 ÅR	40-49 ÅR	50-59 ÅR	60-69 ÅR	70 ÅR OG OVER
1832 HEMNES	M	97	15	8	5	2	23	19	15	1	7	1	1
	K	114	20	5	2	14	33	23	7	2	2	4	2
	M+K	211	35	13	7	16	56	42	22	3	9	5	3
1833 RANA	M	505	72	29	26	45	108	126	54	21	9	10	5
	K	478	64	26	18	71	129	83	37	17	9	14	10
	M+K	983	136	55	44	116	237	209	91	38	18	24	15
1834 LURØY	M	45	8	2	3	5	11	12	3	1	-	-	-
	K	45	4	3	2	8	15	10	3	-	-	-	-
	M+K	90	12	5	5	13	26	22	6	1	-	-	-
1835 TRÆNA	M	9	-	-	-	1	4	2	1	-	-	1	-
	K	11	4	-	-	3	3	-	-	-	-	1	-
	M+K	20	4	-	-	4	7	2	1	-	-	2	-
511 BODØ H.D.	M	1365	176	101	57	85	382	270	160	62	41	20	11
	K	1382	150	81	47	218	420	209	118	58	36	25	20
	M+K	2747	326	182	104	303	802	479	278	120	77	45	31
1804 BODØ	M	977	115	67	45	59	294	185	117	54	23	13	5
	K	939	97	58	34	146	279	151	90	45	16	17	6
	M+K	1916	212	125	79	205	573	336	207	99	39	30	11
1836 RØDØY	M	50	5	4	3	6	12	9	4	1	5	1	-
	K	53	6	2	1	12	17	7	2	1	4	1	-
	M+K	103	11	6	4	18	29	16	6	2	9	2	-
1837 MELØY	M	142	27	16	4	11	26	28	20	1	5	2	2
	K	168	20	10	5	26	49	23	12	3	9	4	7
	M+K	310	47	26	9	37	75	51	32	4	14	6	9
1838 GILDESKÅL	M	64	10	3	-	3	21	13	10	1	2	1	-
	K	65	8	8	2	10	23	7	3	2	2	-	-
	M+K	129	18	11	2	13	44	20	13	3	4	1	-
1839 BEIARN	M	34	8	2	2	-	5	11	1	-	2	1	2
	K	39	6	-	2	6	16	5	4	-	-	-	-
	M+K	73	14	2	4	6	21	16	5	-	2	1	2
1842 SKJERSTAD	M	22	1	-	1	2	3	7	2	2	2	2	-
	K	27	3	-	1	6	9	2	1	2	1	-	2
	M+K	49	4	-	2	8	12	9	3	4	3	2	2
1848 STEIGEN	M	76	10	9	2	4	21	17	6	3	2	-	2
	K	91	10	3	2	12	27	14	6	5	4	3	5
	M+K	167	20	12	4	16	48	31	12	8	6	3	7
512 FAUSKE H.D.	M	541	109	38	34	22	100	112	77	24	10	8	7
	K	550	72	37	15	77	160	80	67	11	13	14	4
	M+K	1091	181	75	49	99	260	192	144	35	23	22	11
1840 SALTDAL	M	160	33	12	13	3	25	39	22	6	5	-	2
	K	193	33	9	5	32	50	29	21	4	5	3	2
	M+K	353	66	21	18	35	75	68	43	10	10	3	4
1841 FAUSKE	M	270	54	20	16	12	47	51	47	13	3	4	3
	K	254	29	24	9	30	71	36	35	7	5	7	1
	M+K	524	83	44	25	42	118	87	82	20	8	11	4
1845 SØRFOLD	M	55	10	2	3	5	12	13	4	3	1	2	-
	K	47	5	1	-	7	20	7	6	-	1	-	-
	M+K	102	15	3	3	12	32	20	10	3	2	2	-
1849 HAMARØY	M	56	12	4	2	2	16	9	4	2	1	2	2
	K	56	5	3	1	8	19	8	5	-	2	4	1
	M+K	112	17	7	3	10	35	17	9	2	3	6	3
513 LOFOTEN H.D.	M	561	84	57	21	34	111	119	83	24	14	11	3
	K	686	111	51	22	95	192	109	57	17	12	14	6
	M+K	1247	195	108	43	129	303	228	140	41	26	25	9
1856 RØST	M	24	5	2	2	-	4	6	2	2	-	1	-
	K	30	3	1	-	4	13	4	2	-	1	2	-
	M+K	54	8	3	2	4	17	10	4	2	1	3	-
1857 VÆRØY	M	21	4	-	1	3	7	3	-	3	-	-	-
	K	26	3	-	-	6	11	4	-	1	-	1	-
	M+K	47	7	-	1	9	18	7	-	4	-	1	-
1858 MOSKENES	M	81	16	7	4	5	20	18	7	1	-	2	1
	K	88	16	7	4	13	24	14	8	-	-	1	1
	M+K	169	32	14	8	18	44	32	15	1	-	3	2
1860 VESTVÅGØY	M	228	29	21	8	13	39	53	40	10	9	4	2
	K	277	48	22	11	31	74	48	21	7	7	4	4
	M+K	505	77	43	19	44	113	101	61	17	16	8	6
1865 VÅGAN	M	207	30	27	6	13	41	39	34	8	5	4	-
	K	265	41	21	7	41	70	39	26	9	4	6	1
	M+K	472	71	48	13	54	111	78	60	17	9	10	1
521 NARVIK H.D.	M	944	140	81	30	63	200	181	122	59	40	22	6
	K	939	131	87	21	103	231	159	91	48	35	16	17
	M+K	1883	271	168	51	166	431	340	213	107	75	38	23

TABELL 13 FORTS. FRAFLYTTING, TILFLYTTING OG NETTOFLYTTING, ETTER KJØNN, ALDER OG KOMMUNE. 1972

HANDELSDISTRIKT KOMMUNE	KJØNN	I ALT	0-4 ÅR	5-9 ÅR	10-14 ÅR	15-19 ÅR	20-24 ÅR	25-29 ÅR	30-39 ÅR	40-49 ÅR	50-59 ÅR	60-69 ÅR	70 ÅR OG OVER
1805 NARVIK	M	259	36	16	6	17	59	57	34	11	11	10	2
	K	316	35	24	5	40	98	47	28	14	13	6	6
	M+K	575	71	40	11	57	157	104	62	25	24	16	8
1850 TYSFJORD	M	75	8	6	1	9	9	16	13	8	2	2	1
	K	59	5	6	-	7	13	6	10	5	5	1	1
	M+K	134	13	12	1	16	22	22	23	13	7	3	2
1851 LØDINGEN	M	109	22	14	6	4	18	20	15	5	1	3	1
	K	97	17	5	4	10	27	20	8	3	1	1	1
	M+K	206	39	19	10	14	45	40	23	8	2	4	2
1852 TJELDSUND	M	62	10	6	1	4	16	14	5	4	1	-	1
	K	63	9	4	1	10	14	10	5	4	-	1	5
	M+K	125	19	10	2	14	30	24	10	8	1	1	6
1853 EVENES	M	63	8	9	2	4	15	12	6	2	1	3	1
	K	66	11	10	3	5	12	12	7	4	1	1	-
	M+K	129	19	19	5	9	27	24	13	6	2	4	1
1854 BALLANGEN	M	107	20	7	2	7	22	18	15	8	6	2	-
	K	100	15	11	1	9	23	21	5	7	2	5	1
	M+K	207	35	18	3	16	45	39	20	15	8	7	1
1855 ANKENES	M	269	36	23	12	18	61	44	34	21	18	2	-
	K	238	39	27	7	22	44	43	28	11	13	1	3
	M+K	507	75	50	19	40	105	87	62	32	31	3	3
522 VESTERÅLEN H.D. .	M	756	130	63	29	37	171	158	95	31	14	16	12
	K	875	109	65	30	126	243	151	66	20	22	30	13
	M+K	1631	239	128	59	163	414	309	161	51	36	46	25
1866 HADSEL	M	226	39	25	10	10	46	43	27	10	7	5	4
	K	286	30	17	11	57	71	48	24	7	8	11	2
	M+K	512	69	42	21	67	117	91	51	17	15	16	6
1867 BØ	M	108	24	8	2	3	26	25	14	2	2	2	-
	K	124	13	14	6	15	38	20	10	1	4	2	1
	M+K	232	37	22	8	18	64	45	24	3	6	4	1
1868 ØKSNES	M	91	14	4	5	6	21	20	11	6	1	2	1
	K	108	13	8	4	16	32	17	4	4	4	4	2
	M+K	199	27	12	9	22	53	37	15	10	5	6	3
1870 SORTLAND	M	139	23	7	9	5	29	28	23	6	1	3	5
	K	183	28	12	3	26	54	29	14	4	2	5	6
	M+K	322	51	19	12	31	83	57	37	10	3	8	11
1871 ANDØY	M	192	30	19	3	13	49	42	20	7	3	4	2
	K	174	25	14	6	12	48	37	14	4	4	8	2
	M+K	366	55	33	9	25	97	79	34	11	7	12	4
NETTOFLYTTING													
HELE FYLKET	M	-358	15	-13	2	-104	-165	-25	-48	-23	-4	13	-6
	K	-427	5	-15	-15	-283	-115	64	-16	-30	-15	-6	-1
	M+K	-785	20	-28	-13	-387	-280	39	-64	-53	-19	7	-7
441 BRØNNØYSUND H.D.	M	-43	6	-7	3	-16	-9	-9	-12	1	1	-	-1
	K	-16	8	4	-	-19	2	-14	6	1	-2	5	-7
	M+K	-59	14	-3	3	-35	-7	-23	-6	2	-1	5	-8
1811 BINDAL	M	-25	-3	-1	-1	-3	-6	-12	-3	-	2	2	-
	K	-	2	-	-1	-4	3	-1	-4	-	4	1	-
	M+K	-25	-1	-1	-2	-7	-3	-13	-7	-	6	3	-
1814 BRØNNØY	M	-	7	-5	3	-6	3	3	-6	4	-	-2	-1
	K	2	7	4	-1	-7	2	-10	11	3	-4	4	-7
	M+K	2	14	-1	2	-13	5	-7	5	7	-4	2	-8
1815 VEGA	M	-12	-	-	1	-4	-4	1	-2	-3	-1	-	-
	K	-14	-1	-1	2	-7	-2	-2	-1	-2	-1	1	-
	M+K	-26	-1	-1	3	-11	-6	-1	-3	-5	-2	1	-
1816 VEVELSTAD	M	-6	2	-1	-	-3	-2	-1	-1	-	-	-	-
	K	-4	-	1	-	-1	-1	-1	-	-	-1	-1	-
	M+K	-10	2	-	-	-4	-3	-2	-1	-	-1	-1	-
442 MOSJØEN H.D.	M	-76	-2	-11	-9	-19	-18	-	-12	-9	-2	5	1
	K	-65	-5	-9	-4	-12	-23	2	-14	-4	-3	7	-
	M+K	-141	-7	-20	-13	-31	-41	2	-26	-13	-5	12	1
1824 VEFSN	M	-76	-1	-14	-9	-12	-13	-11	-7	-11	-2	4	-
	K	-62	-7	-7	-5	-10	-24	2	-13	-3	-1	6	-
	M+K	-138	-8	-21	-14	-22	-37	-9	-20	-14	-3	10	-
1825 GRANE	M	11	-1	2	1	-2	-1	9	-2	1	1	1	2
	K	1	4	-1	1	-1	-8	1	3	-	-1	3	-
	M+K	12	3	1	2	-3	-9	10	1	1	-	4	2
1826 HATTFJELLDAL	M	-11	-	1	-1	-5	-4	2	-3	1	-1	-	-1
	K	-4	-2	-1	-	-1	9	-1	-4	-1	-1	-2	-
	M+K	-15	-2	-	-1	-6	5	1	-7	-	-2	-2	-1

TABELL 13 FORTS. FRAFLYTTING, TILFLYTTING OG NETTOFLYTTING, ETTER KJØNN, ALDER OG KOMMUNE. 1972

HANDELSDISTRIKT KOMMUNE	KJØNN	I ALT	0-4 ÅR	5-9 ÅR	10-14 ÅR	15-19 ÅR	20-24 ÅR	25-29 ÅR	30-39 ÅR	40-49 ÅR	50-59 ÅR	60-69 ÅR	70 ÅR OG OVER
443 SANDNESSJØEN H.D.	M	-87	-6	-15	-6	-8	-24	-12	-10	3	-3	-1	-5
	K	-25	12	-4	3	-18	-14	11	-7	3	-	-7	-4
	M+K	-112	6	-19	-3	-26	-38	-1	-17	6	-3	-8	-9
1818 HERØY	M	-23	-	-2	1	1	-9	-9	-2	-2	1	-	-2
	K	-35	-2	-5	1	-17	-5	-4	-	-1	-1	-1	-
	M+K	-58	-2	-7	2	-16	-14	-13	-2	-3	-	-1	-2
1820 ALSTAHAUG	M	20	1	-5	-2	8	3	14	-1	2	-	-	-
	K	65	23	5	6	10	-7	20	-	5	5	-4	2
	M+K	85	24	-	4	18	-4	34	-1	7	5	-4	2
1822 LEIRFJORD	M	-25	-3	-	-2	-3	-7	-6	-5	3	-1	1	-2
	K	-16	-4	-	-2	-4	-	2	-4	2	-1	-2	-3
	M+K	-41	-7	-	-4	-7	-7	-4	-9	5	-2	-1	-5
1827 DØNNA	M	-59	-4	-8	-3	-14	-11	-11	-2	-	-3	-2	-1
	K	-39	-5	-4	-2	-7	-2	-7	-3	-3	-3	-	-3
	M+K	-98	-9	-12	-5	-21	-13	-18	-5	-3	-6	-2	-4
444 MO/NESNA H.D. ...	M	-115	-9	-23	4	-13	-22	16	-40	-15	-16	4	-1
	K	-109	1	-29	-5	-50	20	10	-28	-14	-12	-3	1
	M+K	-224	-8	-52	-1	-63	-2	26	-68	-29	-28	1	-
1828 NESNA	M	4	-11	4	2	-	11	-5	1	-1	2	1	-
	K	-4	-8	1	-1	-6	6	1	2	-1	5	-1	-2
	M+K	-	-19	5	1	-6	17	-4	3	-2	7	-	-2
1832 HEMNES	M	-19	3	-6	-1	-12	-4	2	-1	-5	4	-	1
	K	-	9	-6	1	-16	14	5	-5	-3	-4	3	2
	M+K	-19	12	-12	-	-28	10	7	-6	-8	-	3	3
1833 RANA	M	-108	3	-22	-	-1	-27	10	-40	-10	-22	2	-1
	K	-106	-7	-26	-7	-18	-2	2	-27	-9	-11	-6	5
	M+K	-214	-4	-48	-7	-19	-29	12	-67	-19	-33	-4	4
1834 LURØY	M	8	-2	2	3	-1	-1	8	-1	1	-	-	-1
	K	3	4	2	2	-6	2	3	3	-1	-2	-	-4
	M+K	11	2	4	5	-7	1	11	2	-	-2	-	-5
1835 TRÆNA	M	-	-2	-1	-	1	-1	1	1	-	-	1	-
	K	-2	3	-	-	-4	-	-1	-1	-	-	1	-
	M+K	-2	1	-1	-	-3	-1	-	-	-	-	2	-
511 BODØ H.D.	M	-69	-34	12	2	-23	17	-19	-7	-17	1	-1	-
	K	-103	-26	-12	-16	-35	-12	15	-19	-2	-3	-	7
	M+K	-172	-60	-	-14	-58	5	-4	-26	-19	-2	-1	7
1804 BODØ	M	52	-30	5	8	10	76	-11	5	-8	-3	2	-2
	K	-30	-33	-4	-10	27	-3	8	-10	4	-14	4	1
	M+K	22	-63	1	-2	37	73	-3	-5	-4	-17	6	-1
1836 RØDØY	M	-6	-1	3	-1	1	-3	-	-4	-3	3	-	-1
	K	-18	3	-	-	-9	-14	1	1	-	3	-1	-2
	M+K	-24	2	3	-1	-8	-17	1	-3	-3	6	-1	-3
1837 MELØY	M	-43	6	6	-1	-19	-23	-3	-1	-3	-1	-5	1
	K	-18	-1	-1	1	-23	-5	11	-4	-4	4	-1	5
	M+K	-61	5	5	-	-42	-28	8	-5	-7	3	-6	6
1838 GILDESKÅL	M	-29	-4	-3	-2	-3	-8	-6	-	-2	-	-	-1
	K	-41	-2	-2	-4	-23	-	-4	-3	-1	2	-2	-2
	M+K	-70	-6	-5	-6	-26	-8	-10	-3	-3	2	-2	-3
1839 BEIARN	M	-3	2	-1	1	-4	-4	4	-3	-2	1	1	2
	K	3	5	-	-1	-2	3	-1	1	-2	-	-	-
	M+K	-	7	-1	-	-6	-1	3	-2	-4	1	1	2
1842 SKJERSTAD	M	-21	-10	-1	1	-4	-7	-1	-3	2	-	2	-
	K	-5	-	-3	1	-2	3	-6	-	1	-	-	1
	M+K	-26	-10	-4	2	-6	-4	-7	-3	3	-	2	1
1848 STEIGEN	M	-19	3	3	-4	-4	-14	-2	-1	-1	1	-1	1
	K	6	2	-2	-3	-3	4	6	-4	-	2	-	4
	M+K	-13	5	1	-7	-7	-10	4	-5	-1	3	-1	5
512 FAUSKE H.D.	M	136	55	11	25	-6	-20	12	36	12	6	-	5
	K	59	12	13	12	-26	-21	17	40	6	5	2	-1
	M+K	195	67	24	37	-32	-41	29	76	18	11	2	4
1840 SALTDAL	M	91	24	6	12	2	-3	25	16	5	3	-1	2
	K	85	16	7	5	7	9	15	15	4	4	2	1
	M+K	176	40	13	17	9	6	40	31	9	7	1	3
1841 FAUSKE	M	46	23	4	13	3	-21	-4	16	8	1	1	2
	K	12	-1	8	6	-12	-15	-	22	4	2	1	-3
	M+K	58	22	12	19	-9	-36	-4	38	12	3	2	-1
1845 SØRFOLD	M	-2	1	-	-1	-2	1	-2	1	-2	1	1	-
	K	-30	-4	-3	-	-9	-11	-	-	-1	-	-2	-
	M+K	-32	-3	-3	-1	-11	-10	-2	1	-3	1	-1	-
1849 HAMARØY	M	1	7	1	1	-9	3	-7	3	1	1	-1	1
	K	-8	1	1	1	-12	-4	2	3	-1	-1	1	1
	M+K	-7	8	2	2	-21	-1	-5	6	-	-	-	2

TABELL 13 FORTS. FRAFLYTTING, TILFLYTTING OG NETTOFLYTTING, ETTER KJØNN, ALDER OG KOMMUNE. 1972

HANDELSDISTRIKT KOMMUNE	KJØNN	I ALT	0-4 ÅR	5-9 ÅR	10-14 ÅR	15-19 ÅR	20-24 ÅR	25-29 ÅR	30-39 ÅR	40-49 ÅR	50-59 ÅR	60-69 ÅR	70 ÅR OG OVER
513 LOFOTEN H.D.	M	13	11	20	6	-1	-35	5	2	6	1	2	-4
	K	13	25	10	8	-31	-3	9	12	-4	-3	-6	-4
	M+K	26	36	30	14	-32	-38	14	14	2	-2	-4	-8
1856 RØST	M	4	2	-	2	-1	-	2	-3	2	-	1	-1
	K	15	2	-	-	3	9	-	1	-1	1	-	-
	M+K	19	4	-	2	2	9	2	-2	1	1	1	-1
1857 VÆRØY	M	3	2	-1	1	1	-	1	-3	2	-	-	-
	K	3	2	-2	-1	1	3	2	-1	-1	-1	1	-
	M+K	6	4	-3	-	2	3	3	-4	1	-1	1	-
1858 MOSKENES	M	11	8	2	3	1	-5	2	-1	-	-2	2	1
	K	-5	4	4	4	-13	-5	-	5	-1	-2	-2	1
	M+K	6	12	6	7	-12	-10	2	4	-1	-4	-	2
1860 VESTVÅGØY	M	12	-3	8	5	-5	-10	2	8	5	4	-1	-1
	K	27	24	9	4	-15	-3	8	2	-	3	-2	-3
	M+K	39	21	17	9	-20	-13	10	10	5	7	-3	-4
1865 VÅGAN	M	-17	2	11	-5	3	-20	-2	1	-3	-1	-	-3
	K	-27	-7	-1	1	-7	-7	-1	5	-1	-4	-3	-2
	M+K	-44	-5	10	-4	-4	-27	-3	6	-4	-5	-3	-5
521 NARVIK H.D.	M	-44	-5	-7	-14	-1	-8	-26	1	-	19	-1	-2
	K	-185	-29	-1	-16	-44	-58	-20	-8	-4	3	-11	3
	M+K	-229	-34	-8	-30	-45	-66	-46	-7	-4	22	-12	1
1805 NARVIK	M	-119	-11	-12	-11	-4	-22	-33	-12	-18	5	-1	-
	K	-167	-36	-13	-13	-4	-35	-33	-18	-6	-3	-4	-2
	M+K	-286	-47	-25	-24	-8	-57	-66	-30	-24	2	-5	-2
1850 TYSFJORD	M	-8	-12	-3	-1	6	-10	4	4	5	-	-	-1
	K	-49	-5	-3	-2	-19	-14	-6	1	-	3	-4	-
	M+K	-57	-17	-6	-3	-13	-24	-2	5	5	3	-4	-1
1851 LØDINGEN	M	25	10	8	-1	-2	-2	6	7	-3	-	1	1
	K	13	8	-	3	-8	3	3	6	-3	-1	1	1
	M+K	38	18	8	2	-10	1	9	13	-6	-1	2	2
1852 TJELDSUND	M	-20	-	-5	-	-2	-	-8	-3	1	-3	-	-
	K	-24	-10	-	-2	-2	-3	-5	1	-3	-1	-3	4
	M+K	-44	-10	-5	-2	-4	-3	-13	-2	-2	-4	-3	4
1853 EVENES	M	16	-1	6	-	-2	2	7	-	-	-	3	1
	K	26	9	7	2	-4	2	5	2	2	-	1	-
	M+K	42	8	13	2	-6	4	12	2	2	-	4	1
1854 BALLANGEN	M	18	6	-4	-2	-2	-	2	12	3	5	-	-2
	K	21	5	9	-3	-4	-1	7	2	5	-1	3	-1
	M+K	39	11	5	-5	-6	-1	9	14	8	4	3	-3
1855 ANKENES	M	44	3	3	1	5	24	-4	-7	12	12	-4	-1
	K	-5	-	-1	-1	-3	-10	9	-2	1	6	-5	1
	M+K	39	3	2	-	2	14	5	-9	13	18	-9	-
522 VESTERÅLEN H.D. .	M	-73	-1	7	-9	-17	-46	8	-6	-4	-11	5	1
	K	4	7	13	3	-48	-6	34	2	-12	-	7	4
	M+K	-69	6	20	-6	-65	-52	42	-4	-16	-11	12	5
1866 HADSEL	M	-15	-4	12	-	-2	-17	-1	-7	5	-2	1	-
	K	5	-3	-4	6	10	-3	-2	-1	-2	1	2	1
	M+K	-10	-7	8	6	8	-20	-3	-8	3	-1	3	1
1867 BØ	M	2	9	-1	-6	-3	-	6	4	-5	1	-	-3
	K	7	5	10	3	-19	3	9	3	-3	-1	-1	-2
	M+K	9	14	9	-3	-22	3	15	7	-8	-	-1	-5
1868 ØKSNES	M	-5	-3	1	2	-4	-4	-2	4	2	-2	1	-
	K	-5	-3	-	3	-10	-2	5	-2	1	3	-	-
	M+K	-10	-6	1	5	-14	-6	3	2	3	1	1	-
1870 SORTLAND	M	-8	5	-3	5	-8	-12	3	1	2	-4	-1	4
	K	37	11	9	-	-9	12	9	7	-	-4	-2	4
	M+K	29	16	6	5	-17	-	12	8	2	-8	-3	8
1871 ANDØY	M	-47	-8	-2	-10	-	-13	2	-8	-8	-4	4	-
	K	-40	-3	-2	-9	-20	-16	13	-5	-8	1	8	1
	M+K	-87	-11	-4	-19	-20	-29	15	-13	-16	-3	12	1

TABELL 14. FOLKETILVEKST ETTER KOMMUNE. 1967-1969 OG 1970-1972. (ÅRLIG GJENNOMSNITT)

HANDELSDISTRIKT / KOMMUNE	FOLKETALL 1/1 1967	1967-1969 (ÅRLIG GJENNOMSNITT) FØDTE	DØDE	INNFLYTTINGSOVERSKOTT, UTFLYTTINGSOVERSKOTT (-)	TILVEKST I ALT	TILVEKST PROSENT 2)	1970-1972 1) (ÅRLIG GJENNOMSNITT) FØDTE	DØDE	INNFLYTTINGSOVERSKOTT, UTFLYTTINGSOVERSKOTT (-)	TILVEKST I ALT	TILVEKST PROSENT 3)
HELE FYLKET ...	243767	4698	2273	-2625	-200	-0,1	4145	2306	-2167	-328	-0,1
441 BRØNNØYSUND H.D.	13999	252	163	-124	-35	-0,3	233	156	-153	-76	-0,6
1811 BINDAL	2401	40	26	-11	3	0,1	40	25	-29	-14	-0,6
1814 BRØNNØY	8708	164	98	-64	2	0,0	153	98	-69	-14	-0,2
1815 VEGA	2078	36	29	-40	-33	-1,6	29	24	-40	-35	-1,8
1816 VEVELSTAD	812	12	10	-9	-7	-0,9	11	9	-15	-13	-1,7
442 MOSJØEN H.D. ..	16554	344	137	-89	118	0,7	308	135	-214	-41	-0,2
1824 VEFSN	12986	283	107	-42	134	1,0	254	103	-157	-6	-0,0
1825 GRANE	1699	27	17	-4	6	0,4	22	15	-27	-20	-1,2
1826 HATTFJELLDAL ..	1869	34	13	-43	-22	-1,2	32	17	-30	-15	-0,8
443 SANDNESSJØEN H.D.	13967	262	144	-185	-67	-0,5	217	151	-198	-132	-1,0
1818 HERØY	2711	42	28	-46	-32	-1,2	33	35	-80	-82	-3,3
1820 ALSTAHAUG	6305	143	57	-54	32	0,5	126	56	23	93	1,4
1822 LEIRFJORD	2576	36	32	-50	-46	-1,8	26	29	-56	-59	-2,6
1827 DØNNA	2375	41	27	-35	-21	-0,9	32	31	-85	-84	-3,8
444 MO/NESNA H.D...	36114	788	247	-408	133	0,4	660	261	-392	7	0,0
1828 NESNA	1937	39	22	-32	-15	-0,8	29	21	-29	-21	-1,1
1832 HEMNES	5256	95	41	-62	-8	-0,2	79	60	-61	-42	-0,8
1833 RANA	25530	591	150	-250	191	0,7	495	144	-266	85	0,3
1834 LURØY	2765	54	25	-53	-24	-0,9	48	28	-24	-4	-0,2
1835 TRÆNA	626	9	9	-11	-11	-1,8	9	8	-12	-11	-1,9
511 BODØ H.D.	48579	1003	431	-433	139	0,3	898	431	-309	158	0,3
1804 BODØ	27080	655	205	22	472	1,7	588	199	70	459	1,6
1836 RØDØY	2433	38	26	-61	-49	-2,1	34	27	-56	-49	-2,2
1837 MELØY	7474	152	64	-165	-77	-1,0	128	54	-127	-53	-0,8
1838 GILDESKÅL	3749	53	45	-85	-77	-2,2	36	52	-85	-101	-2,9
1839 BEIARN	1831	28	22	-26	-20	-1,1	26	22	-16	-12	-0,7
1842 SKJERSTAD	1667	25	17	-24	-16	-1,0	23	19	-44	-40	-2,6
1848 STEIGEN	4345	52	52	-94	-94	-2,2	63	58	-51	-46	-1,1
512 FAUSKE H.D. ...	18411	283	206	-116	-39	-0,2	268	201	78	145	0,8
1840 SALTDAL	4302	63	50	-38	-25	-0,6	59	56	120	123	2,8
1841 FAUSKE	8503	150	88	12	74	0,8	143	90	-1	52	0,6
1845 SØRFOLD	2898	41	36	-25	-20	-0,7	42	27	-14	1	0,0
1849 HAMARØY	2708	29	32	-65	-68	-2,6	24	28	-27	-31	-1,3
513 LOFOTEN H.D....	27840	510	267	-478	-235	-0,8	451	286	-335	-170	-0,6
1856 RØST	856	15	8	-27	-20	-2,4	12	8	-9	-5	-0,7
1857 VÆRØY	1232	27	12	-39	-24	-2,0	20	12	-22	-14	-1,3
1858 MOSKENES	4008	79	35	-63	-19	-0,5	66	38	-72	-44	-1,2
1860 VESTVÅGØY	11742	213	115	-173	-75	-0,6	182	119	-147	-84	-0,7
1865 VÅGAN	10002	176	97	-176	-97	-1,0	171	109	-85	-23	-0,2
521 NARVIK H.D. ...	33922	597	350	-447	-200	-0,6	506	350	-302	-146	-0,4
1805 NARVIK	13512	230	125	-183	-78	-0,6	177	151	-213	-187	-1,4
1850 TYSFJORD	3067	53	43	-32	-22	-0,7	46	36	-39	-29	-1,0
1851 LØDINGEN	3150	58	32	-30	-4	-0,1	52	24	-14	14	0,5
1852 TJELDSUND	2036	36	25	-23	-12	-0,6	31	22	-27	-18	-0,9
1853 EVENES	1993	34	25	-51	-42	-2,2	22	21	-25	-24	-1,4
1854 BALLANGEN	3584	48	46	-83	-81	-2,4	58	43	-29	-14	-0,4
1855 ANKENES	6580	138	54	-45	39	0,6	120	53	45	112	1,6
522 VESTERÅLEN H.D.	34381	659	328	-345	-14	-0,0	604	335	-342	-73	-0,2
1866 HADSEL	8834	153	93	-63	-3	-0,0	141	96	-46	-1	-0,0
1867 BØ	5343	80	49	-151	-120	-2,3	70	59	-53	-42	-0,9
1868 ØKSNES	5282	126	39	-82	5	0,1	105	40	-54	11	0,2
1870 SORTLAND	7244	136	76	-67	-7	-0,1	131	68	-49	14	0,2
1871 ANDØY	7678	164	71	18	111	1,4	157	72	-140	-55	-0,7

KILDE : NOS FOLKETALLET I KOMMUNENE OG MATERIALE I BYRÅET.
1) TALLENE FOR 1972 ER FORELØPIGE. 2) FRAMKOMMET VED Å TA TILVEKST I ALT DIVIDERT MED FOLKETALL 1. JANUAR 1968. 3) FRAMKOMMET VED Å TA TILVEKST I ALT DIVIDERT MED FOLKETALL 1. JANUAR 1971.

TABELL 15. FRAMSKRIVING AV FOLKEMENGDEN TIL ÅR 2000, ETTER FRAMSKRIVINGSALTERNATIV, KJØNN, ALDER OG KOMMUNE. FOLKEMENGDEN VED UTGANGEN AV ÅRET

HANDELSDISTRIKT / KOMMUNE	ALTERNATIV	1971, REGISTRERT FOLKEMENGDE I ALT	1971 AV DETTE KVINNER	1977 I ALT	1977 AV DETTE KVINNER	1980 I ALT	1980 AV DETTE KVINNER	1985 I ALT	1985 AV DETTE KVINNER	1990 I ALT	2000 I ALT
HELE FYLKET	1	240874	117998	240349	118331	241131	119002	243124	120246	246039	255279
	2	240874	117998	236667	116549	235612	116338	234537	116085	234442	235801
PST. AV HELE LANDET .	1	6,1	6,0	5,9	5,7	5,7	5,7	5,6	5,5	5,5	5,3
	2	5,9	5,7	5,7	5,6	5,6	5,5	5,5	5,3	5,5	5,3
ALDER											
0- 6 ÅR	1	30397	14598	30312	14665	30965	14961	31479	15216	31926	33683
	2	30397	14598	26625	12880	26604	12858	27005	13050	27320	26912
7-12	1	25219	12289	24962	12017	24397	11766	25411	12312	25979	26896
	2	25219	12289	24963	12018	23236	11205	21854	10586	22320	22828
13-15	1	12642	6184	12307	6093	12383	6027	11611	5665	12494	13016
	2	12642	6184	12307	6093	12383	6027	11053	5397	10771	11174
16-19	1	16424	7732	14989	7078	15226	7300	15349	7249	15134	16284
	2	16424	7732	14989	7078	15226	7300	15349	7249	13520	14000
20-29	1	34456	15767	33704	15587	33069	15446	33113	15593	33592	36105
	2	34456	15767	33706	15588	33071	15446	33113	15593	33593	31589
30-39	1	24190	11739	28523	13705	30562	14616	31710	15239	30947	32053
	2	24190	11739	28524	13705	30562	14616	31711	15239	30948	32053
40-49	1	27057	13337	22851	11267	22109	10936	24473	11940	28630	29202
	2	27057	13337	22851	11267	22109	10936	24474	11940	28631	29202
50-59	1	28758	14212	27233	13629	25193	12630	21687	10875	20201	26505
	2	28758	14212	27233	13629	25194	12630	21687	10874	20202	26506
60-66	1	16956	8523	17790	8977	18098	9199	17422	8977	15111	12666
	2	16956	8523	17791	8978	18098	9199	17422	8977	15111	12666
67-69	1	5991	3086	6676	3481	6828	3541	7004	3671	6774	5031
	2	5991	3086	6676	3481	6828	3541	7004	3671	6774	5032
70 ÅR OG OVER	1	18784	10531	21002	11832	22301	12580	23865	13509	25251	23838
	2	18784	10531	21002	11832	22301	12580	23865	13509	25252	23839
441 BRØNNØYSUND H.D.	1	13556	6598	13184	6450	13095	6422	13008	6383	12956	13144
	2	13556	6598	12985	6354	12794	6279	12527	6152	12310	12117
1811 BINDAL	1	2348	1103	2365	1116	2386	1131	2430	1142	2467	2578
	2	2348	1103	2333	1100	2338	1109	2355	1107	2366	2405
1814 BRØNNØY	1	8586	4225	8426	4173	8380	4154	8345	4150	8336	8482
	2	8586	4225	8286	4106	8169	4052	8008	3989	7879	7767
1815 VEGA	1	1873	910	1703	825	1650	802	1573	760	1504	1447
	2	1873	910	1686	817	1620	789	1525	737	1441	1348
1816 VEVELSTAD	1	749	360	690	336	679	335	660	331	649	637
	2	749	360	680	331	667	329	639	319	624	597
442 MOSJØEN H.D.	1	16711	8224	17210	8552	17480	8716	17943	8976	18411	19451
	2	16711	8224	16881	8393	16986	8479	17189	8613	17397	17786
1824 VEFSN	1	13338	6603	13979	6966	14301	7145	14843	7431	15356	16391
	2	13338	6603	13692	6829	13876	6943	14198	7119	14486	14949
1825 GRANE	1	1624	781	1560	765	1545	765	1519	754	1503	1522
	2	1624	781	1540	753	1512	748	1468	730	1434	1412
1826 HATTFJELLDAL	1	1749	840	1671	821	1634	806	1581	791	1552	1538
	2	1749	840	1649	811	1598	788	1523	764	1477	1425
443 SANDNESSJØEN H.D. ...	1	13425	6540	12762	6250	12562	6164	12319	6047	12214	12364
	2	13425	6540	12590	6166	12292	6035	11906	5847	11661	11442
1818 HERØY	1	2409	1120	2167	1041	2087	1013	1984	967	1916	1839
	2	2409	1120	2142	1030	2047	997	1928	945	1842	1711
1820 ALSTAHAUG	1	6562	3304	6700	3337	6772	3359	6883	3389	7017	7416
	2	6562	3304	6585	3280	6599	3274	6618	3255	6656	6811
1822 LEIRFJORD	1	2305	1094	2007	957	1899	907	1764	852	1669	1576
	2	2305	1094	1992	950	1872	895	1721	832	1614	1480
1827 DØNNA	1	2149	1022	1888	915	1804	885	1688	839	1612	1533
	2	2149	1022	1871	906	1774	869	1639	815	1549	1440
444 MO/NESNA H.D.	1	36294	17460	36627	17746	36892	17932	37335	18210	37848	39191
	2	36294	17460	36072	17477	36050	17524	36047	17587	36114	36250
1828 NESNA	1	1824	879	1834	876	1829	869	1839	869	1863	1934
	2	1824	879	1809	864	1792	850	1784	846	1787	1793
1832 HEMNES	1	5097	2475	4959	2440	4918	2428	4891	2420	4893	4977
	2	5097	2475	4887	2405	4806	2373	4724	2338	4670	4625

KILDE : NOS FRAMSKRIVING AV FOLKEMENGDEN 1972-2000. REGIONALE TALL.

TABELL 15 FORTS. FRAMSKRIVING AV FOLKEMENGDEN TIL ÅR 2000, ETTER FRAMSKRIVINGSALTERNATIV, KJØNN, ALDER OG KOMMUNE. FOLKEMENGDEN VED UTGANGEN AV ÅRET

HANDELSDISTRIKT / KOMMUNE	ALTERNATIV	1971, REGISTRERT FOLKEMENGDE I ALT	1971, REGISTRERT FOLKEMENGDE AV DETTE KVINNER	1977 I ALT	1977 AV DETTE KVINNER	1980 I ALT	1980 AV DETTE KVINNER	1985 I ALT	1985 AV DETTE KVINNER	1990 I ALT	2000 I ALT
1833 RANA	1	26154	12605	26823	13031	27184	13256	27769	13610	28347	29614
	2	26154	12605	26397	12824	26549	12946	26792	13130	27030	27350
1834 LURØY	1	2650	1230	2505	1161	2471	1144	2385	1098	2311	2250
	2	2650	1230	2477	1149	2424	1124	2315	1067	2215	2100
1835 TRÆNA	1	569	271	506	238	490	235	451	213	434	416
	2	569	271	502	235	479	231	432	206	412	382
511 BODØ H.D.	1	49206	24318	50431	24955	51161	25339	52424	25966	53777	57080
	2	49206	24318	49577	24544	49895	24731	50457	25024	51102	52457
1804 BODØ	1	29489	14744	32397	16162	33751	16819	35854	17852	37786	41559
	2	29489	14744	31769	15860	32811	16369	34396	17153	35794	38041
1836 RØDØY	1	2158	1028	1944	920	1859	883	1754	831	1697	1641
	2	2158	1028	1924	911	1830	868	1710	808	1634	1530
1837 MELØY	1	7061	3448	6583	3263	6415	3201	6182	3104	6012	5910
	2	7061	3448	6482	3213	6268	3128	5956	2993	5719	5444
1838 GILDESKÅL	1	3320	1652	2972	1473	2846	1410	2660	1313	2538	2421
	2	3320	1652	2940	1459	2800	1388	2591	1282	2444	2259
1839 BEIARN	1	1732	825	1630	786	1585	769	1520	739	1471	1441
	2	1732	825	1609	776	1558	757	1473	719	1400	1337
1842 SKJERSTAD	1	1527	729	1344	649	1269	611	1187	569	1114	1034
	2	1527	729	1329	640	1250	602	1154	554	1072	968
1848 STEIGEN	1	3919	1892	3561	1702	3436	1646	3267	1558	3159	3074
	2	3919	1892	3524	1685	3378	1619	3177	1515	3039	2878
512 FAUSKE H.D.	1	18473	9066	18774	9224	18995	9340	19398	9515	19860	20828
	2	18473	9066	18520	9102	18610	9152	18775	9213	19000	19377
1840 SALTDAL	1	4422	2193	4561	2263	4654	2311	4794	2379	4946	5248
	2	4422	2193	4492	2230	4547	2258	4622	2294	4708	4862
1841 FAUSKE	1	8776	4338	9200	4551	9404	4659	9734	4821	10062	10726
	2	8776	4338	9079	4491	9221	4569	9439	4677	9660	9992
1845 SØRFOLD	1	2865	1357	2847	1346	2869	1349	2908	1348	2959	3063
	2	2865	1357	2806	1327	2807	1320	2803	1299	2810	2838
1849 HAMARØY	1	2410	1178	2166	1064	2068	1021	1962	967	1893	1791
	2	2410	1178	2143	1054	2035	1005	1911	943	1822	1685
513 LOFOTEN H.D.	1	26332	12791	25038	12272	24585	12105	24000	11897	23633	23502
	2	26332	12791	24699	12107	24082	11858	23231	11516	22615	21830
1856 RØST	1	755	354	663	305	621	281	558	253	525	483
	2	755	354	654	301	606	273	531	240	497	453
1857 VÆRØY	1	1095	522	981	468	937	449	881	418	848	816
	2	1095	522	968	462	919	440	856	404	816	758
1858 MOSKENES	1	3768	1791	3486	1674	3373	1630	3218	1573	3089	2966
	2	3768	1791	3438	1651	3304	1597	3113	1521	2956	2750
1860 VESTVÅGØY	1	11113	5399	10511	5186	10303	5114	10034	5023	9861	9747
	2	11113	5399	10361	5113	10082	5005	9697	4857	9416	9036
1865 VÅGAN	1	9601	4725	9397	4639	9351	4631	9309	4630	9310	9490
	2	9601	4725	9278	4580	9171	4543	9034	4494	8930	8833
521 NARVIK H.D.	1	32977	16497	32879	16518	32956	16596	33211	16786	33622	34930
	2	32977	16497	32386	16278	32217	16240	32049	16218	32046	32305
1805 NARVIK	1	13102	6788	13074	6793	13076	6805	13122	6839	13232	13664
	2	13102	6788	12870	6695	12773	6658	12655	6610	12602	12606
1850 TYSFJORD	1	2957	1408	2889	1372	2874	1368	2853	1370	2839	2871
	2	2957	1408	2847	1352	2810	1338	2756	1325	2712	2653
1851 LØDINGEN	1	3077	1497	3015	1478	2991	1474	3000	1488	3021	3133
	2	3077	1497	2975	1457	2934	1446	2901	1440	2889	2915
1852 TJELDSUND	1	1972	947	1976	964	1995	981	2042	1014	2098	2218
	2	1972	947	1952	952	1955	961	1973	978	2002	2061
1853 EVENES	1	1733	867	1513	763	1443	730	1331	679	1259	1166
	2	1733	867	1494	753	1416	718	1289	659	1207	1082
1854 BALLANGEN	1	3219	1601	2993	1497	2910	1460	2818	1421	2758	2724
	2	3219	1601	2955	1478	2854	1434	2733	1381	2639	2528
1855 ANKENES	1	6917	3389	7419	3651	7667	3778	8045	3975	8415	9154
	2	6917	3389	7293	3591	7475	3685	7742	3825	7995	8460
522 VESTERÅLEN H.D.	1	33900	16504	33444	16364	33405	16388	33486	16466	33718	34789
	2	33900	16504	32957	16128	32686	16040	32356	15915	32197	32237

TABELL 15 FORTS. FRAMSKRIVING AV FOLKEMENGDEN TIL ÅR 2000, ETTER FRAMSKRIVINGSALTERNATIV, KJØNN, ALDER OG KOMMUNE. FOLKEMENGDEN VED UTGANGEN AV ÅRET

HANDELSDISTRIKT / KOMMUNE	ALTERNATIV	1971, REGISTRERT FOLKEMENGDE I ALT	1971 AV DETTE KVINNER	1977 I ALT	1977 AV DETTE KVINNER	1980 I ALT	1980 AV DETTE KVINNER	1985 I ALT	1985 AV DETTE KVINNER	1990 I ALT	2000 I ALT
1866 HADSEL	1	8787	4342	8821	4365	8878	4403	8997	4466	9162	9583
	2	8787	4342	8703	4308	8701	4318	8718	4331	8782	8921
1867 BØ	1	4803	2311	4257	2068	4042	1978	3735	1851	3518	3272
	2	4803	2311	4209	2044	3972	1943	3628	1797	3378	3054
1868 ØKSNES	1	5280	2580	5227	2594	5208	2602	5197	2600	5200	5329
	2	5280	2580	5135	2549	5074	2536	4984	2495	4919	4879
1870 SORTLAND	1	7140	3496	7093	3492	7130	3517	7226	3573	7316	7625
	2	7140	3496	7002	3449	6997	3453	7006	3466	7008	7106
1871 ANDØY	1	7890	3775	8046	3845	8147	3888	8331	3976	8522	8980
	2	7890	3775	7908	3778	7942	3790	8020	3826	8110	8277

TABELL 16. PERSONER 16-69 ÅR MED MINST 100 ARBEIDSTIMER I GRUPPER FOR ALDER OG KJØNN I PROSENT AV PERSONER I ALT I HVER GRUPPE. KOMMUNER. 1970

HANDELSDISTRIKT / KOMMUNE	KJØNN	16-69 ÅR I ALT	16-69 ÅR AV DISSE MED MINST 1000 ÅR-BEIDS-TIMER	16-19 ÅR I ALT	16-19 ÅR AV DISSE MED MINST 1000 ÅR-BEIDS-TIMER	20-24 ÅR I ALT	20-24 ÅR AV DISSE MED MINST 1000 ÅR-BEIDS-TIMER	25-29 ÅR I ALT	25-29 ÅR AV DISSE MED MINST 1000 ÅR-BEIDS-TIMER	30-49 ÅR I ALT	30-49 ÅR AV DISSE MED MINST 1000 ÅR-BEIDS-TIMER	50-59 ÅR I ALT	50-59 ÅR AV DISSE MED MINST 1000 ÅR-BEIDS-TIMER	60-69 ÅR I ALT	60-69 ÅR AV DISSE MED MINST 1000 ÅR-BEIDS-TIMER
								PST.							
HELE FYLKET	MENN	84,7	77,4	49,2	29,2	86,6	74,0	93,5	88,7	96,2	93,5	89,7	85,1	69,4	61,1
	KVINNER I ALT	39,1	24,9	39,3	22,6	49,7	37,9	40,2	28,0	41,4	25,4	41,2	26,0	22,8	13,0
	GIFTE KVINNER	36,0	20,8	35,2	24,5	34,7	23,1	34,2	21,1	39,4	22,5	39,6	23,1	21,8	10,3
441 BRØNNØYSUND H.D. ..	MENN	83,2	74,1	48,9	27,5	86,4	73,8	94,9	90,2	94,8	90,1	90,9	83,6	67,0	56,0
	KVINNER I ALT	41,6	20,8	39,3	21,1	49,1	35,0	38,9	19,9	45,6	19,9	46,8	23,3	25,4	11,5
	GIFTE KVINNER	41,4	16,9	30,8	30,8	37,3	20,0	34,9	12,9	44,9	16,3	47,6	21,6	28,4	10,6
1811 BINDAL	MENN	84,7	73,7	52,0	27,5	83,5	75,3	96,0	90,7	95,4	87,6	92,6	83,3	75,2	61,2
	KVINNER I ALT	38,8	12,3	33,3	15,9	46,2	40,0	34,5	17,2	44,6	10,3	40,9	5,4	25,9	5,2
	GIFTE KVINNER	39,6	8,5	-	-	34,3	28,6	36,2	17,0	44,7	8,3	40,0	3,3	29,7	2,7
1814 BRØNNØY	MENN	83,3	74,5	50,2	26,6	88,3	73,0	94,2	88,8	95,2	91,0	90,9	84,3	64,3	56,4
	KVINNER I ALT	43,2	24,5	43,0	23,5	50,4	34,9	39,5	21,0	46,1	23,7	49,2	29,9	26,8	14,7
	GIFTE KVINNER	41,9	20,1	40,0	40,0	38,2	19,7	32,9	12,2	44,3	19,0	49,7	27,9	29,7	14,3
1815 VEGA	MENN	81,0	73,4	40,8	29,6	83,5	75,9	94,1	92,2	94,3	92,3	88,7	79,1	66,9	51,2
	KVINNER I ALT	37,0	18,0	21,4	12,5	50,0	35,2	37,2	18,6	44,9	16,3	42,5	23,1	20,2	9,2
	GIFTE KVINNER	40,3	16,5	-	-	37,0	14,8	31,4	8,6	47,8	16,6	45,5	24,1	22,7	9,3
1816 VEVELSTAD	MENN	82,6	72,8	44,4	33,3	83,9	71,0	100,0	100,0	90,1	81,7	91,0	86,6	71,1	48,9
	KVINNER I ALT	41,9	10,9	53,8	26,9	38,9	16,7	53,3	20,0	42,9	11,1	47,5	5,1	25,0	4,2
	GIFTE KVINNER	44,6	4,7	-	-	33,3	-	77,8	22,2	45,3	7,5	51,0	2,0	27,6	-
442 MOSJØEN H.D.....	MENN	88,6	81,6	53,3	28,4	91,7	79,9	96,3	91,9	97,3	94,7	92,8	88,7	73,0	66,0
	KVINNER I ALT	42,3	26,5	43,8	22,5	52,6	39,9	42,0	29,8	44,3	26,7	42,7	25,9	25,4	14,2
	GIFTE KVINNER	38,3	21,8	48,3	34,5	36,0	22,7	37,1	24,4	41,9	23,3	41,4	22,5	20,5	9,4
1824 VEFSN	MENN	88,3	81,9	50,8	27,2	91,2	78,8	96,4	92,1	97,4	95,2	92,5	89,7	71,9	66,2
	KVINNER I ALT	41,8	28,1	44,2	23,6	53,1	41,4	43,2	31,2	42,3	28,2	42,0	26,7	24,1	15,6
	GIFTE KVINNER	37,3	23,2	50,0	34,6	37,3	24,4	38,0	25,9	39,7	24,8	39,6	22,4	17,6	9,9
1825 GRANE	MENN	87,9	78,1	58,2	25,5	93,0	82,5	97,7	90,9	96,0	90,4	93,3	87,5	74,2	62,9
	KVINNER I ALT	35,6	17,5	44,0	14,0	48,8	34,9	29,2	18,8	42,6	16,7	31,3	18,2	21,8	11,9
	GIFTE KVINNER	32,4	14,6	-	-	18,2	13,6	29,3	17,1	41,9	14,9	33,3	18,4	19,2	9,0
1826 HATTFJELLDAL	MENN	91,5	83,1	66,7	40,4	96,6	88,1	94,7	91,2	98,3	94,8	93,9	83,3	78,9	69,0
	KVINNER I ALT	52,3	23,1	37,5	21,9	51,6	30,6	41,2	25,5	60,8	24,1	59,4	27,7	36,8	9,2
	GIFTE KVINNER	51,7	18,3	50,0	50,0	36,1	13,9	35,0	15,0	58,1	18,4	61,4	27,7	37,7	7,5
443 SANDNESSJØEN H.D. .	MENN	82,5	74,9	48,9	32,6	85,2	72,5	92,9	87,9	94,4	91,0	87,5	82,4	67,2	56,5
	KVINNER I ALT	38,6	23,1	35,9	24,9	50,6	39,0	39,7	29,3	43,4	24,2	42,7	22,7	19,5	9,1
	GIFTE KVINNER	37,4	20,0	31,6	21,1	38,0	25,4	35,0	23,6	41,8	22,1	42,9	21,1	19,8	8,1
1818 HERØY	MENN	82,8	74,7	51,9	34,6	88,7	83,5	92,7	89,0	95,1	91,5	89,7	83,9	68,6	53,3
	KVINNER I ALT	23,2	15,2	16,9	12,3	32,1	23,2	27,6	24,1	27,7	19,7	26,6	12,4	9,9	5,9
	GIFTE KVINNER	22,2	14,2	-	-	16,7	11,1	19,0	14,3	26,4	19,4	27,1	12,1	10,2	7,1
1820 ALSTAHAUG	MENN	83,6	75,3	48,5	27,8	87,4	71,7	94,4	88,8	94,7	91,2	85,8	80,6	62,0	51,2
	KVINNER I ALT	46,1	27,9	41,0	28,2	59,1	45,6	45,9	35,6	51,8	28,1	48,8	26,0	23,6	9,8
	GIFTE KVINNER	44,2	23,1	41,7	25,0	45,0	30,2	42,4	30,8	49,7	25,0	47,8	22,3	23,2	6,3

KILDE : FOLKE- OG BOLIGTELLING 1. NOVEMBER 1970.

TABELL 16 FORTS. PERSONER 16-69 ÅR MED MINST 100 ARBEIDSTIMER I GRUPPER FOR ALDER OG KJØNN I PROSENT AV PERSONER I ALT I HVER GRUPPE. KOMMUNER. 1970

HANDELSDISTRIKT / KOMMUNE	KJØNN	16-69 ÅR I ALT	16-69 ÅR AV DISSE MED MINST 1000 ARBEIDSTIMER	16-19 ÅR I ALT	16-19 ÅR AV DISSE MED MINST 1000 ARBEIDSTIMER	20-24 ÅR I ALT	20-24 ÅR AV DISSE MED MINST 1000 ARBEIDSTIMER	25-29 ÅR I ALT	25-29 ÅR AV DISSE MED MINST 1000 ARBEIDSTIMER	30-49 ÅR I ALT	30-49 ÅR AV DISSE MED MINST 1000 ARBEIDSTIMER	50-59 ÅR I ALT	50-59 ÅR AV DISSE MED MINST 1000 ARBEIDSTIMER	60-69 ÅR I ALT	60-69 ÅR AV DISSE MED MINST 1000 ARBEIDSTIMER
		PST.													
1822 LEIRFJORD	MENN	81,7	75,4	42,2	32,2	83,0	66,0	89,6	85,4	92,2	88,8	93,3	89,7	72,2	66,7
	KVINNER I ALT	36,9	22,2	34,4	21,9	36,6	26,8	24,2	12,1	41,3	23,9	49,1	30,5	21,1	11,6
	GIFTE KVINNER	38,5	21,8	33,3	33,3	40,9	27,3	23,1	7,7	41,5	22,9	50,4	29,5	20,0	11,0
1827 DØNNA	MENN	80,0	73,7	52,7	40,9	75,7	68,9	90,8	85,5	94,6	92,2	81,8	76,1	70,0	60,0
	KVINNER I ALT	35,3	18,7	42,9	32,7	43,1	35,3	38,5	21,2	35,9	16,3	39,6	18,2	19,4	8,3
	GIFTE KVINNER	33,6	15,3	-	-	30,8	19,2	27,5	12,5	33,7	14,5	41,6	19,2	23,9	10,4
444 MO/NESNA H.D.	MENN	87,5	81,8	54,7	33,5	88,6	77,4	96,2	92,5	97,1	95,7	92,0	89,3	72,1	67,3
	KVINNER I ALT	35,2	23,6	35,2	21,6	44,0	33,5	36,2	25,7	35,5	22,7	36,4	24,5	22,7	15,1
	GIFTE KVINNER	31,5	19,4	28,0	18,7	29,2	19,2	30,9	19,9	33,7	20,2	34,0	21,2	20,6	12,0
1828 NESNA	MENN	82,6	71,9	46,7	25,0	78,1	52,1	83,0	67,9	96,1	91,6	92,9	88,2	72,3	66,1
	KVINNER I ALT	53,6	29,5	44,6	19,6	50,0	29,2	47,7	20,5	61,9	36,9	59,8	33,1	40,4	21,3
	GIFTE KVINNER	52,8	26,6	42,9	42,9	38,6	13,6	44,7	18,4	59,5	32,9	58,8	28,4	42,2	20,3
1832 HEMNES	MENN	82,4	75,6	37,1	23,9	88,2	71,6	91,7	86,4	96,2	93,6	89,7	85,3	68,8	60,5
	KVINNER I ALT	35,2	20,3	37,4	21,1	37,4	29,4	37,6	25,5	35,0	17,4	41,1	23,5	23,8	13,0
	GIFTE KVINNER	30,9	15,7	20,0	20,0	21,6	15,9	28,0	14,4	33,4	15,4	38,7	21,4	19,1	8,3
1833 RANA	MENN	89,3	84,2	59,8	35,4	89,3	79,9	97,4	94,6	97,6	96,8	92,6	90,9	74,1	71,6
	KVINNER I ALT	34,7	24,6	34,8	22,1	45,0	34,9	36,3	26,5	34,7	23,4	34,6	25,1	20,4	15,9
	GIFTE KVINNER	30,7	20,1	28,8	16,9	30,1	21,0	31,5	21,1	32,8	20,8	31,3	21,1	16,9	12,1
1834 LURØY	MENN	82,7	76,2	43,3	35,1	88,4	80,0	96,4	92,9	94,2	90,2	91,1	84,2	66,3	56,3
	KVINNER I ALT	29,7	18,5	22,6	17,7	39,4	28,2	27,4	19,4	30,8	18,6	30,0	18,3	26,8	13,8
	GIFTE KVINNER	29,1	16,1	-	-	21,1	7,9	22,2	14,8	29,7	17,0	32,4	18,6	30,7	14,9
1835 TRÆNA	MENN	90,6	85,9	75,0	60,0	96,3	85,2	100,0	94,4	98,5	96,9	88,2	88,2	75,0	71,4
	KVINNER I ALT	19,5	10,7	47,1	23,5	45,5	27,3	14,3	14,3	23,2	8,9	11,4	11,4	2,8	-
	GIFTE KVINNER	17,2	7,8	-	-	33,3	-	14,3	14,3	24,5	9,4	8,7	8,7	5,0	-
511 BODØ H.D.	MENN	86,3	79,0	49,0	26,2	88,0	75,5	93,4	88,9	97,1	95,0	91,1	86,8	72,7	64,0
	KVINNER I ALT	44,6	30,0	42,7	23,1	55,7	43,0	46,7	34,4	46,7	30,7	46,4	32,1	27,7	16,1
	GIFTE KVINNER	40,9	25,3	40,8	32,4	42,0	28,1	38,6	25,6	44,2	27,1	44,1	28,4	25,6	11,2
1804 BODØ	MENN	88,0	81,9	47,7	24,1	89,2	77,5	94,9	90,9	97,7	96,4	91,8	88,8	73,8	67,7
	KVINNER I ALT	48,1	35,9	43,4	24,5	56,9	45,5	51,2	39,4	50,6	36,9	47,8	38,7	30,2	23,0
	GIFTE KVINNER	43,2	30,3	44,9	36,7	44,2	30,9	42,6	30,0	47,2	32,3	43,1	32,9	23,4	15,3
1836 RØDØY	MENN	82,8	75,8	52,4	42,7	89,4	75,5	89,2	89,2	95,5	92,5	84,8	80,0	71,2	58,4
	KVINNER I ALT	37,7	21,2	39,7	23,3	57,7	34,6	34,0	18,9	38,1	15,5	41,8	30,1	23,7	13,6
	GIFTE KVINNER	37,5	19,7	40,0	40,0	45,8	29,2	24,4	11,1	39,6	14,8	44,3	31,1	26,4	12,5
1837 MELØY	MENN	85,9	76,1	50,5	20,0	88,0	73,6	94,0	88,5	96,4	93,8	93,8	89,7	75,8	62,1
	KVINNER I ALT	30,2	18,2	42,1	18,6	50,8	35,7	29,3	21,0	27,1	16,2	30,2	18,9	16,5	8,5
	GIFTE KVINNER	24,6	14,4	18,2	9,1	30,8	19,2	22,3	13,1	26,2	15,1	28,1	17,5	12,9	5,7
1838 GILDESKÅL	MENN	81,7	72,4	54,3	35,2	81,8	73,7	88,9	80,0	96,3	93,2	86,8	78,9	68,5	53,6
	KVINNER I ALT	40,9	20,8	40,0	18,0	49,5	36,3	36,8	20,6	47,3	23,6	49,6	27,3	23,1	6,5
	GIFTE KVINNER	41,1	18,1	-	-	34,9	20,9	30,4	16,1	45,7	19,9	54,0	27,5	24,6	4,7
1839 BEIARN	MENN	84,0	77,0	62,7	46,3	89,8	76,3	85,5	80,0	95,6	90,6	88,4	82,1	72,7	70,2
	KVINNER I ALT	50,4	28,4	54,5	25,0	57,9	36,8	49,1	30,2	53,0	30,5	57,7	36,1	35,9	15,5
	GIFTE KVINNER	53,0	29,9	-	-	46,7	26,7	46,2	25,6	52,9	30,9	63,6	40,3	46,3	19,4
1842 SKJERSTAD	MENN	83,7	78,5	32,3	17,7	84,8	67,4	87,9	84,8	98,1	96,8	92,5	89,2	80,4	77,5
	KVINNER I ALT	49,4	23,1	36,8	23,7	52,4	47,6	42,9	17,9	47,5	19,4	61,8	29,3	42,2	11,8
	GIFTE KVINNER	49,5	17,7	100,0	100,0	25,0	15,0	30,4	13,0	48,0	17,6	63,0	25,0	45,3	7,8
1848 STEIGEN	MENN	81,9	72,0	48,6	30,0	83,1	65,1	86,5	79,8	95,5	88,8	90,8	83,2	66,8	58,1
	KVINNER I ALT	44,8	19,7	40,2	24,1	53,3	31,5	40,6	21,7	49,6	19,7	53,1	23,7	28,9	8,5
	GIFTE KVINNER	46,3	16,2	100,0	50,0	43,2	15,9	37,5	16,1	49,4	17,7	52,0	20,4	35,3	7,2
512 FAUSKE H.D.	MENN	83,8	75,6	47,0	22,7	83,1	72,2	89,2	82,7	95,0	91,6	88,7	83,2	75,8	65,7
	KVINNER I ALT	37,8	21,7	36,7	16,9	48,6	36,6	36,8	23,8	39,8	23,0	41,4	22,8	25,1	11,7
	GIFTE KVINNER	35,2	18,4	47,1	29,4	29,2	21,5	32,6	19,1	37,9	20,1	39,5	20,1	25,4	9,6
1840 SALTDAL	MENN	82,9	73,9	35,1	13,0	77,8	68,2	84,0	77,6	95,5	92,1	90,9	82,3	77,6	63,7
	KVINNER I ALT	42,4	23,7	30,4	18,1	52,6	42,1	36,3	21,2	46,0	25,3	52,9	26,2	29,3	12,9
	GIFTE KVINNER	41,8	20,2	100,0	-	31,6	26,3	33,7	18,6	45,1	23,0	51,9	22,6	28,8	10,0
1841 FAUSKE	MENN	87,2	79,2	56,4	24,9	86,5	74,8	92,2	86,1	97,1	94,0	90,1	85,9	77,8	70,2
	KVINNER I ALT	37,1	21,2	42,3	17,9	46,6	34,5	41,3	27,1	37,0	21,2	38,9	21,4	23,5	11,9
	GIFTE KVINNER	32,3	16,8	58,3	41,7	26,4	19,4	35,7	20,8	34,6	17,9	33,9	16,8	22,5	7,7
1845 SØRFOLD	MENN	81,3	74,0	52,3	34,2	84,6	74,8	90,3	80,6	89,5	86,1	86,0	83,3	73,1	63,4
	KVINNER I ALT	42,5	23,7	34,1	13,4	50,6	34,5	28,2	19,7	47,0	28,1	48,6	27,1	33,9	13,9
	GIFTE KVINNER	43,4	24,1	-	-	26,3	13,2	22,4	15,5	46,8	27,7	52,8	29,2	39,4	17,4
1849 HAMARØY	MENN	76,6	68,0	29,2	15,7	77,9	66,3	83,3	80,0	92,1	87,0	83,4	75,9	71,1	59,5
	KVINNER I ALT	26,5	17,2	28,6	14,3	46,0	38,0	28,3	19,6	31,0	20,4	25,5	17,7	14,4	7,2
	GIFTE KVINNER	23,9	14,3	-	-	47,6	38,1	27,8	16,7	26,9	14,3	23,8	16,3	12,7	5,9

TABELL 16 FORTS. PERSONER 16-69 ÅR MED MINST 100 ARBEIDSTIMER I GRUPPER FOR ALDER OG KJØNN I PROSENT AV PERSONER I ALT I HVER GRUPPE. KOMMUNER. 1970

HANDELSDISTRIKT / KOMMUNE	KJØNN	16-69 ÅR I ALT	16-69 ÅR AV DISSE MED MINST 1000 ÅR-BEIDS-TIMER	16-19 ÅR I ALT	16-19 ÅR AV DISSE MED MINST 1000 ÅR-BEIDS-TIMER	20-24 ÅR I ALT	20-24 ÅR AV DISSE MED MINST 1000 ÅR-BEIDS-TIMER	25-29 ÅR I ALT	25-29 ÅR AV DISSE MED MINST 1000 ÅR-BEIDS-TIMER	30-49 ÅR I ALT	30-49 ÅR AV DISSE MED MINST 1000 ÅR-BEIDS-TIMER	50-59 ÅR I ALT	50-59 ÅR AV DISSE MED MINST 1000 ÅR-BEIDS-TIMER	60-69 ÅR I ALT	60-69 ÅR AV DISSE MED MINST 1000 ÅR-BEIDS-TIMER
								PST.							
513 LOFOTEN H.D.	MENN	83,7	76,3	51,5	33,3	83,5	72,6	91,2	86,9	96,3	92,9	88,8	83,5	71,0	61,9
	KVINNER I ALT	37,5	23,5	39,3	25,4	46,6	34,9	41,8	28,2	40,4	23,9	38,6	23,6	21,6	12,5
	GIFTE KVINNER	35,3	19,9	26,9	19,2	29,3	18,9	37,2	21,4	39,0	21,7	38,2	21,9	21,9	11,2
1856 RØST	MENN	87,5	79,4	52,4	23,8	86,7	80,0	88,5	76,9	96,0	92,1	89,8	81,6	80,0	73,3
	KVINNER I ALT	35,2	23,3	60,0	50,0	57,9	42,1	31,3	25,0	33,7	21,7	26,2	11,9	23,3	13,3
	GIFTE KVINNER	30,2	17,9	-	-	50,0	37,5	26,7	20,0	33,3	20,2	23,5	8,8	25,0	15,0
1857 VÆRØY	MENN	85,7	76,6	69,1	47,3	81,1	71,7	87,5	84,4	94,2	87,5	90,5	85,1	80,4	70,6
	KVINNER I ALT	26,8	18,8	48,5	39,4	44,1	35,3	19,2	15,4	24,3	14,0	20,6	16,2	17,4	8,7
	GIFTE KVINNER	21,1	13,2	-	-	21,1	15,8	9,5	4,8	24,2	13,1	20,0	16,4	21,2	12,1
1858 MOSKENES	MENN	85,2	79,8	56,3	41,5	84,4	78,6	95,4	92,7	96,2	94,0	92,6	88,4	65,9	57,0
	KVINNER I ALT	29,8	19,3	38,7	28,8	40,4	32,3	37,5	24,0	32,4	18,1	24,9	15,5	13,9	10,8
	GIFTE KVINNER	26,8	15,5	50,0	50,0	16,7	14,6	34,6	19,2	30,7	15,4	26,5	15,9	12,6	11,7
1860 VESTVÅGØY	MENN	82,1	75,1	50,4	32,1	80,7	71,2	90,2	87,9	95,6	92,4	86,2	81,2	71,6	62,0
	KVINNER I ALT	39,7	24,7	39,3	27,2	47,6	37,4	44,1	30,8	43,8	26,0	42,2	23,5	22,4	11,9
	GIFTE KVINNER	38,3	21,0	-	-	27,6	17,2	40,4	24,1	43,2	24,3	43,0	22,9	23,3	10,6
1865 VÅGAN	MENN	84,3	76,2	48,2	29,8	86,6	71,5	91,3	84,8	97,4	93,7	90,1	84,3	70,4	61,9
	KVINNER I ALT	39,3	24,3	37,3	18,8	47,1	32,3	44,0	28,6	42,0	25,2	42,6	28,4	23,5	14,0
	GIFTE KVINNER	37,0	21,2	38,5	23,1	34,8	21,5	38,6	21,4	39,9	22,3	40,1	24,6	23,2	11,6
521 NARVIK H.D.	MENN	80,8	73,1	39,0	21,4	84,8	67,0	91,2	84,5	95,4	92,4	86,7	82,1	60,6	54,1
	KVINNER I ALT	35,9	24,1	36,4	20,6	50,3	38,3	39,8	27,8	39,1	25,8	36,9	25,3	17,9	11,2
	GIFTE KVINNER	31,6	19,4	32,4	18,9	34,9	24,0	32,1	18,9	35,8	22,1	32,4	20,4	15,9	8,3
1805 NARVIK	MENN	82,6	74,3	38,8	13,3	84,4	63,2	87,4	79,4	96,0	93,9	90,4	87,5	65,4	59,5
	KVINNER I ALT	43,5	29,4	41,0	21,2	58,5	44,2	49,4	34,7	48,7	31,4	44,2	32,5	21,1	14,3
	GIFTE KVINNER	37,0	22,4	42,9	28,6	41,0	28,3	38,3	20,7	43,3	25,4	34,8	22,4	17,0	10,4
1850 TYSFJORD	MENN	78,8	67,8	45,2	28,0	85,7	58,7	95,1	87,4	91,8	85,6	83,6	74,9	57,1	48,1
	KVINNER I ALT	25,4	15,0	39,8	25,8	43,4	27,6	25,4	19,4	26,2	14,6	24,0	13,4	9,8	4,0
	GIFTE KVINNER	20,5	10,3	-	-	28,2	17,9	17,0	11,3	25,4	12,1	21,6	12,9	7,6	-
1851 LØDINGEN	MENN	81,4	78,0	33,1	24,6	83,5	78,0	94,6	93,5	97,1	95,9	91,4	88,8	69,0	64,3
	KVINNER I ALT	31,9	24,8	26,6	18,1	42,7	36,6	35,4	28,0	34,4	28,0	37,7	29,2	17,6	10,6
	GIFTE KVINNER	28,9	21,9	-	-	25,6	20,9	25,8	21,0	30,5	23,6	38,3	30,8	17,9	9,4
1852 TJELDSUND	MENN	80,6	73,8	37,5	26,4	82,7	62,7	98,5	95,5	94,2	90,8	84,6	79,7	63,8	57,4
	KVINNER I ALT	29,9	18,5	26,2	16,4	39,3	28,6	34,6	21,2	30,0	19,4	33,6	18,9	16,9	7,8
	GIFTE KVINNER	29,5	17,1	-	-	38,7	25,8	31,1	15,6	29,6	18,7	32,7	18,8	17,9	5,4
1853 EVENES	MENN	75,0	65,8	35,7	23,2	72,9	57,1	84,8	80,4	91,0	82,6	83,3	75,0	61,7	54,2
	KVINNER I ALT	34,2	21,2	28,3	15,1	50,9	41,8	40,0	27,5	39,7	21,8	36,4	19,7	18,3	13,5
	GIFTE KVINNER	35,4	19,1	100,0	-	40,9	31,8	34,5	24,1	39,4	18,9	39,6	19,8	19,4	12,5
1854 BALLANGEN	MENN	73,6	65,8	32,1	25,4	87,3	74,7	94,4	85,4	91,8	85,5	78,5	71,7	47,8	40,7
	KVINNER I ALT	27,5	16,4	33,0	22,6	37,9	26,4	27,5	14,5	29,9	19,1	27,0	13,9	17,4	8,5
	GIFTE KVINNER	24,4	12,5	-	-	15,8	10,5	26,4	13,2	27,2	16,2	26,9	12,6	18,4	6,4
1855 ANKENES	MENN	82,9	76,2	45,2	27,4	88,0	73,5	93,0	86,0	97,4	95,2	86,1	82,2	54,3	47,9
	KVINNER I ALT	31,5	22,1	36,1	19,8	43,9	34,9	33,5	23,4	31,6	22,6	33,6	24,7	14,7	9,1
	GIFTE KVINNER	28,9	19,5	45,5	27,3	31,4	20,7	30,2	19,0	31,1	21,8	30,5	20,6	13,0	7,9
522 VESTERÅLEN H.D. ...	MENN	83,7	76,7	50,9	35,2	86,5	74,6	94,8	90,1	95,2	92,5	88,9	83,7	66,8	57,8
	KVINNER I ALT	37,5	24,0	42,3	25,8	45,9	36,3	34,8	23,4	39,8	24,0	41,3	26,4	20,4	12,0
	GIFTE KVINNER	35,3	20,9	35,4	20,8	32,9	23,2	30,1	17,9	39,3	22,5	41,5	25,3	20,4	10,6
1866 HADSEL	MENN	83,4	75,6	55,1	38,3	84,8	67,3	93,5	88,9	94,9	92,5	88,8	82,4	65,4	57,2
	KVINNER I ALT	42,1	30,5	45,1	32,9	55,3	45,4	41,9	29,1	46,9	29,9	40,9	33,8	24,5	17,7
	GIFTE KVINNER	39,0	26,0	44,4	44,4	36,2	27,7	35,5	21,8	45,4	26,8	40,8	32,8	22,7	15,0
1867 BØ	MENN	80,7	74,4	44,9	33,7	82,8	69,8	93,1	88,8	94,3	92,9	90,5	86,1	63,5	53,5
	KVINNER I ALT	34,5	21,2	36,8	29,6	31,6	25,5	25,0	13,5	41,7	25,2	45,8	25,9	11,9	5,9
	GIFTE KVINNER	35,8	20,3	-	-	17,9	12,5	22,5	9,0	43,0	25,7	48,7	27,5	14,3	6,4
1868 ØKSNES	MENN	84,4	78,2	56,6	43,4	83,4	75,8	92,9	88,2	94,6	91,1	90,5	85,9	67,7	58,6
	KVINNER I ALT	32,6	18,1	45,9	25,6	38,3	27,0	27,7	19,5	31,9	15,8	35,2	17,4	19,0	9,3
	GIFTE KVINNER	28,8	14,3	50,0	30,0	27,1	16,1	22,9	14,3	31,2	15,2	34,0	14,2	19,5	9,4
1870 SORTLAND	MENN	82,6	74,1	48,0	31,5	86,8	72,7	95,8	87,5	96,0	91,9	87,5	82,4	65,6	55,3
	KVINNER I ALT	32,9	21,8	33,0	18,6	45,0	40,5	34,2	22,6	33,8	22,6	35,2	20,9	18,3	10,2
	GIFTE KVINNER	31,1	19,0	9,1	-	37,1	29,8	30,5	18,0	33,3	21,4	34,2	18,8	18,0	8,6
1871 ANDØY	MENN	86,4	80,8	48,6	30,1	90,9	83,7	96,5	94,2	95,7	93,5	88,4	83,5	72,0	64,5
	KVINNER I ALT	41,2	24,1	47,5	22,5	47,6	33,9	36,1	24,5	41,3	23,0	48,1	28,3	24,6	12,6
	GIFTE KVINNER	38,9	21,6	41,2	17,6	35,6	23,2	31,9	19,8	41,0	21,8	48,3	27,3	25,9	11,8

TABELL 17. ANSATTE 16 ÅR OG OVER MED MINST 100 ARBEIDSTIMER, ETTER KJØNN, NÆRING OG BOSTEDSKOMMUNE. 1970

HANDELSDISTRIKT / KOMMUNE	KJØNN	ANSATTE I ALT	ANSATTE AV DISSE MED MINST 1000 ARBEIDSTIMER	JORDBRUK OG SKOGBRUK M.V. I ALT	JORDBRUK OG SKOGBRUK M.V. AV DISSE MED MINST 1000 ARBEIDSTIMER	FISKE M.V. OG HVALFANGST I ALT	FISKE M.V. OG HVALFANGST AV DISSE MED MINST 1000 ARBEIDSTIMER	BERGVERKSDRIFT M.V. OG INDUSTRI I ALT	BERGVERKSDRIFT M.V. OG INDUSTRI AV DISSE MED MINST 1000 ARBEIDSTIMER	BYGGE- OG ANLEGGSVIRKSOMHET I ALT	BYGGE- OG ANLEGGSVIRKSOMHET AV DISSE MED MINST 1000 ARBEIDSTIMER	KRAFT- OG VANNFORSYNING M.V. I ALT	KRAFT- OG VANNFORSYNING M.V. AV DISSE MED MINST 1000 ARBEIDSTIMER
HELE FYLKET	M	51048	46770	742	584	2495	2308	14581	13389	6417	5908	892	825
	K	21414	15024	165	62	62	27	2733	1688	266	191	94	57
	M+K	72462	61794	907	646	2557	2335	17314	15077	6683	6099	986	882
441 BRØNNØYSUND H.D.	M	2077	1856	95	70	73	:	456	409	279	252	31	:
	K	868	595	8	5	1	:	157	94	4	3	4	:
	M+K	2945	2451	103	75	74	69	613	503	283	255	35	32
1811 BINDAL	M	449	393	31	:	-	-	174	163	49	40	4	4
	K	109	76	2	:	-	-	12	7	2	:	1	:
	M+K	558	469	33	20	-	-	186	170	51	:	5	:
1814 BRØNNØY	M	1296	1153	53	41	43	40	255	222	175	:	23	:
	K	641	435	5	4	-	-	139	84	2	:	2	:
	M+K	1937	1588	58	45	43	40	394	306	177	160	25	23
1815 VEGA	M	219	208	2	:	13	:	18	16	36	35	2	:
	K	89	63	1	:	1	:	5	:	-	-	-	-
	M+K	308	271	3	2	14	14	23	:	36	35	2	:
1816 VEVELSTAD	M	113	102	9	8	17	15	9	8	19	:	2	:
	K	29	21	-	-	-	-	1	:	-	-	1	:
	M+K	142	123	9	8	17	15	10	:	19	:	3	:
442 MOSJØEN H.D.	M	3877	3590	178	159	1	:	1632	1536	468	436	70	69
	K	1636	1145	27	4	-	-	200	146	12	7	18	14
	M+K	5513	4735	205	163	1	:	1832	1682	480	443	88	83
1824 VEFSN	M	3225	2999	51	44	1	:	1432	1356	372	:	64	63
	K	1437	1021	14	2	-	-	190	139	10	:	18	14
	M+K	4662	4020	65	46	1	:	1622	1495	382	354	82	77
1825 GRANE	M	369	333	66	58	-	-	90	:	70	:	4	:
	K	108	59	10	1	-	-	5	:	2	:	-	-
	M+K	477	392	76	59	-	-	95	83	72	65	4	:
1826 HATTFJELLDAL	M	283	258	61	57	-	-	110	:	26	24	2	:
	K	91	65	3	1	-	-	5	:	-	-	-	-
	M+K	374	323	64	58	-	-	115	104	26	24	2	:
443 SANDNESSJØEN H.D.	M	2336	2126	67	50	224	207	381	341	317	288	31	:
	K	1010	726	22	5	4	:	113	82	3	3	1	:
	M+K	3346	2852	89	55	228	:	494	423	320	291	32	30
1818 HERØY	M	381	346	4	1	83	75	50	44	36	33	2	:
	K	137	101	-	-	3	-	43	33	1	:	-	-
	M+K	518	447	4	1	86	75	93	77	37	:	2	:
1820 ALSTAHAUG	M	1290	1168	36	26	40	35	252	228	162	143	12	:
	K	691	484	19	4	1	:	63	45	2	:	1	:
	M+K	1981	1652	55	30	41	:	315	273	164	:	13	12
1822 LEIRFJORD	M	348	319	9	9	20	19	52	47	93	87	17	:
	K	93	75	1	:	-	-	5	:	-	-	-	-
	M+K	441	394	10	:	20	19	57	:	93	87	17	:
1827 DØNNA	M	317	293	18	14	81	78	27	22	26	25	-	-
	K	89	66	2	:	-	-	2	:	-	-	-	-
	M+K	406	359	20	:	81	78	29	:	26	25	-	-
444 MO/NESNA H.D. ...	M	8890	8294	83	68	175	171	4795	4521	992	923	130	:
	K	3113	2186	10	7	1	:	476	326	67	49	14	:
	M+K	12003	10480	93	75	176	:	5271	4847	1059	972	144	133
1828 NESNA	M	326	274	9	6	5	5	89	69	36	32	3	3
	K	176	118	1	:	1	:	16	7	3	3	-	-
	M+K	502	392	10	:	6	:	105	76	39	35	3	3
1832 HEMNES	M	1014	929	27	22	5	5	357	334	226	204	67	:
	K	386	250	1	:	-	-	26	18	13	11	5	:
	M+K	1400	1179	28	:	5	5	383	352	239	215	72	67
1833 RANA	M	7051	6633	38	34	9	8	4291	4067	700	664	50	50
	K	2402	1702	6	3	-	-	400	277	51	35	9	4
	M+K	9453	8335	44	37	9	8	4691	4344	751	699	59	54
1834 LURØY	M	404	371	9	6	121	119	50	:	28	:	7	:
	K	121	99	2	:	-	-	33	:	-	-	-	-
	M+K	525	470	11	:	121	119	83	67	28	:	7	:

KILDE : FOLKE- OG BOLIGTELLING 1. NOVEMBER 1970.

FORRETNINGS-VIRKSOMHET		SJØ-TRANSPORT		ANNEN SAMFERDSEL		OFFENTLIG ADMINISTRASJON OG FORSVAR		OFFENTLIG OG PRIVAT TJENESTEYTING		PERSONLIG TJENESTEYTING		UOPPGITT		
I ALT	AV DISSE MED MINST 1000 ÅR-BEIDS-TIMER	I ALT	AV DISSE MED MINST 1000 ÅR-BEIDS-TIMER	I ALT	AV DISSE MED MINST 1000 ÅR-BEIDS-TIMER	I ALT	AV DISSE MED MINST 1000 ÅR-BEIDS-TIMER	I ALT	AV DISSE MED MINST 1000 ÅR-BEIDS-TIMER	I ALT	AV DISSE MED MINST 1000 ÅR-BEIDS-TIMER	I ALT	AV DISSE MED MINST 1000 ÅR-BEIDS-TIMER	NR.
4802	4398	6585	6070	3492	3267	6060	5579	4488	4027	354	300	140	115	
4988	3562	508	413	1446	1102	1226	916	6794	4881	3105	2102	27	23	
9790	7960	7093	6483	4938	4369	7286	6495	11282	8908	3459	2402	167	138	
194	181	366	335	151	136	188	165	223	199	12	8	9	4	441
187	138	13	10	89	63	29	15	265	181	111	82	-	-	
381	319	379	345	240	199	217	180	488	380	123	90	9	4	
21	20	67	:	26	22	27	:	44	39	1	:	5	1	1811
17	9	2	:	13	10	5	:	41	33	14	:	-	-	
38	29	69	60	39	32	32	26	85	72	15	12	5	1	
153	144	205	185	104	95	125	105	146	131	10	6	4	3	1814
150	114	10	9	61	42	19	12	174	112	79	56	-	-	
303	258	215	194	165	137	144	117	320	243	89	62	4	3	
16	13	74	72	11	11	24	24	22	20	1	:	-	-	1815
15	12	-	-	11	7	4	2	39	27	13	12	-	-	
31	25	74	72	22	18	28	26	61	47	14	:	-	-	
4	4	20	:	10	8	12	:	11	9	-	-	-	-	1816
5	3	1	:	4	4	1	:	11	9	5	:	-	-	
9	7	21	19	14	12	13	11	22	18	5	:	-	-	
345	314	146	130	314	292	298	270	376	344	41	32	8	:	442
384	266	17	13	75	59	93	64	514	382	296	190	-	-	
729	580	163	143	389	351	391	334	890	726	337	222	8	:	
301	276	134	120	256	236	245	220	325	300	37	30	7	:	1824
344	237	16	:	59	46	78	58	445	334	263	171	-	-	
645	513	150	:	315	282	323	278	770	634	300	201	7	:	
26	22	8	6	46	45	31	30	26	24	2	:	-	-	1825
26	18	1	:	8	5	9	3	28	18	19	:	-	-	
52	40	9	:	54	50	40	33	54	42	21	10	-	-	
18	16	4	4	12	11	22	20	25	20	2	:	1	:	1826
14	11	-	-	8	8	6	3	41	30	14	:	-	-	
32	27	4	4	20	19	28	23	66	50	16	11	1	:	
198	175	524	498	173	162	197	178	196	176	20	15	8	:	443
192	138	23	18	94	72	38	27	373	285	147	94	-	-	
390	313	547	516	267	234	235	205	569	461	167	109	8	:	
27	25	103	:	10	8	38	37	26	22	-	-	2	1	1818
19	14	1	:	13	10	7	6	41	31	9	5	-	-	
46	39	104	99	23	18	45	43	67	53	9	5	2	1	
138	120	307	291	111	105	99	91	115	104	15	11	3	:	1820
139	94	15	10	63	48	24	16	260	198	104	65	-	-	
277	214	322	301	174	153	123	107	375	302	119	76	3	:	
15	13	51	:	29	27	32	:	27	24	3	:	-	-	1822
18	15	5	:	7	6	5	:	37	31	15	:	-	-	
33	28	56	53	36	33	37	30	64	55	18	14	-	-	
18	17	63	:	23	22	28	:	28	26	2	:	3	3	1827
16	15	2	:	11	8	2	:	35	25	19	:	-	-	
34	32	65	63	34	30	30	25	63	51	21	14	3	3	
656	612	508	460	409	394	443	389	633	572	42	36	24	:	444
827	604	45	35	163	125	123	79	896	624	484	322	7	7	
1483	1216	553	495	572	519	566	468	1529	1196	526	358	31	:	
24	24	43	39	18	15	38	29	57	48	3	3	1	1	1828
30	18	7	7	9	9	3	-	72	52	33	20	1	1	
54	42	50	46	27	24	41	29	129	100	36	23	2	2	
62	58	46	43	66	:	68	60	86	75	3	2	1	:	1832
90	55	6	5	30	:	30	15	118	83	67	36	-	-	
152	113	52	48	96	85	98	75	204	158	70	38	1	:	
539	502	321	288	291	284	304	270	453	416	33	28	22	:	1833
680	506	29	20	98	75	86	62	673	465	364	249	6	6	
1219	1008	350	308	389	359	390	332	1126	881	397	277	28	:	
25	22	75	69	33	31	26	24	27	24	3	3	-	-	1834
22	21	3	3	21	17	4	2	23	19	13	12	-	-	
47	43	78	72	54	48	30	26	50	43	16	15	-	-	

TABELL 17 FORTS. ANSATTE 16 ÅR OG OVER MED MINST 100 ARBEIDSTIMER, ETTER KJØNN, NÆRING OG BOSTEDSKOMMUNE. 1970

HANDELSDISTRIKT / KOMMUNE	KJØNN	ANSATTE I ALT	ANSATTE AV DISSE MED MINST 1000 ARBEIDSTIMER	JORDBRUK OG SKOGBRUK M.V. I ALT	JORDBRUK OG SKOGBRUK M.V. AV DISSE MED MINST 1000 ARBEIDSTIMER	FISKE M.V. OG HVALFANGST I ALT	FISKE M.V. OG HVALFANGST AV DISSE MED MINST 1000 ARBEIDSTIMER	BERGVERKSDRIFT M.V. OG INDUSTRI I ALT	BERGVERKSDRIFT M.V. OG INDUSTRI AV DISSE MED MINST 1000 ARBEIDSTIMER	BYGGE- OG ANLEGGSVIRKSOMHET I ALT	BYGGE- OG ANLEGGSVIRKSOMHET AV DISSE MED MINST 1000 ARBEIDSTIMER	KRAFT- OG VANNFORSYNING M.V. I ALT	KRAFT- OG VANNFORSYNING M.V. AV DISSE MED MINST 1000 ARBEIDSTIMER
1835 TRÆNA	M	95	87	-	-	35	34	8	:	2	:	3	:
	K	28	17	-	-	-	-	1	:	-	-	-	-
	M+K	123	104	-	-	35	34	9	8	2	:	3	:
511 BODØ H.D.	M	10716	9830	113	88	322	287	2087	1890	1478	1374	193	175
	K	5328	3863	29	18	8	3	597	352	49	36	15	10
	M+K	16044	13693	142	106	330	290	2684	2242	1527	1410	208	185
1804 BODØ	M	7388	6868	62	53	47	:	1175	1077	1003	949	71	66
	K	4187	3131	15	9	2	:	365	232	41	30	6	5
	M+K	11575	9999	77	62	49	43	1540	1309	1044	979	77	71
1836 RØDØY	M	281	255	5	4	53	51	24	18	52	:	8	:
	K	121	71	2	:	2	:	23	10	2	:	1	:
	M+K	402	326	7	:	55	:	47	28	54	49	9	7
1837 MELØY	M	1473	1301	12	5	129	108	701	635	85	76	65	:
	K	494	305	7	4	3	1	127	70	3	3	2	:
	M+K	1967	1606	19	9	132	109	828	705	88	79	67	61
1838 GILDESKÅL	M	554	498	2	:	34	33	43	37	153	:	28	24
	K	200	127	-	-	-	-	39	19	2	:	6	:
	M+K	754	625	2	:	34	33	82	56	155	134	34	:
1839 BEIARN	M	230	206	15	12	1	:	16	13	83	:	5	:
	K	67	50	1	:	-	-	-	-	1	:	-	-
	M+K	297	256	16	:	1	:	16	13	84	81	5	:
1842 SKJERSTAD	M	246	231	3	:	3	3	31	29	40	36	11	10
	K	77	58	2	:	-	-	11	8	-	-	-	-
	M+K	323	289	5	5	3	3	42	37	40	36	11	10
1848 STEIGEN	M	544	471	14	:	55	:	97	81	62	52	5	5
	K	182	121	2	:	1	:	32	13	-	-	-	-
	M+K	726	592	16	10	56	50	129	94	62	52	5	5
512 FAUSKE H.D.	M	4122	3760	56	43	55	:	1373	1282	809	730	111	:
	K	1426	913	38	9	1	:	141	66	29	21	8	:
	M+K	5548	4673	94	52	56	47	1514	1348	838	751	119	106
1840 SALTDAL	M	894	817	26	24	7	6	256	243	218	196	16	16
	K	332	222	29	:	-	-	11	9	2	:	1	:
	M+K	1226	1039	55	:	7	6	267	252	220	:	17	:
1841 FAUSKE	M	2243	2037	19	12	6	3	891	825	369	325	60	54
	K	824	503	4	3	-	-	114	51	16	9	4	3
	M+K	3067	2540	23	15	6	3	1005	876	385	334	64	57
1845 SØRFOLD	M	576	539	4	2	26	:	176	170	152	149	20	:
	K	142	97	3	-	1	:	12	4	9	8	1	:
	M+K	718	636	7	2	27	25	188	174	161	157	21	17
1849 HAMARØY	M	409	367	7	5	16	13	50	44	70	60	15	15
	K	128	91	2	:	-	-	4	2	2	:	2	:
	M+K	537	458	9	:	16	13	54	46	72	:	17	:
513 LOFOTEN H.D.	M	4886	4431	25	23	789	728	1189	1019	473	450	95	86
	K	2148	1483	5	1	32	14	367	197	15	13	10	6
	M+K	7034	5914	30	24	821	742	1556	1216	488	463	105	92
1856 RØST	M	111	98	-	-	23	:	47	42	2	:	2	:
	K	74	48	-	-	6	:	14	5	1	:	-	-
	M+K	185	146	-	-	29	20	61	47	3	:	2	:
1857 VÆRØY	M	200	173	-	-	59	:	62	47	8	8	4	3
	K	73	54	-	-	1	:	31	20	1	:	-	-
	M+K	273	227	-	-	60	57	93	67	9	:	4	3
1858 MOSKENES	M	696	642	2	:	258	239	91	78	63	59	18	:
	K	230	162	1	:	13	10	20	13	-	-	2	:
	M+K	926	804	3	2	271	249	111	91	63	59	20	18
1860 VESTVÅGØY	M	1892	1735	17	16	268	250	496	427	231	221	22	22
	K	808	599	3	1	9	4	138	81	6	6	-	-
	M+K	2700	2334	20	17	277	254	634	508	237	227	22	22
1865 VÅGAN	M	1987	1783	6	:	181	162	493	425	169	:	49	42
	K	963	620	1	:	3	-	164	78	7	:	8	:
	M+K	2950	2403	7	5	184	162	657	503	176	165	57	:

FORRETNINGS-VIRKSOMHET		SJØ-TRANSPORT		ANNEN SAMFERDSEL		OFFENTLIG ADMINISTRASJON OG FORSVAR		OFFENTLIG OG PRIVAT TJENESTEYTING		PERSONLIG TJENESTE-YTING		UOPPGITT		
I ALT	AV DISSE MED MINST 1000 AR-BEIDS-TIMER	I ALT	AV DISSE MED MINST 1000 AR-BEIDS-TIMER	I ALT	AV DISSE MED MINST 1000 AR-BEIDS-TIMER	I ALT	AV DISSE MED MINST 1000 AR-BEIDS-TIMER	I ALT	AV DISSE MED MINST 1000 AR-BEIDS-TIMER	I ALT	AV DISSE MED MINST 1000 AR-BEIDS-TIMER	I ALT	AV DISSE MED MINST 1000 AR-BEIDS-TIMER	NR.
6	6	23	21	1	:	7	6	10	9	-	-	-	-	1835
5	4	-	-	5	:	-	-	10	5	7	5	-	-	
11	10	23	21	6	3	7	6	20	14	7	5	-	-	
1392	1277	1183	1075	675	637	2048	1943	1107	980	87	75	31	29	511
1266	929	108	83	300	234	477	393	1741	1281	730	517	8	7	
2658	2206	1291	1158	975	871	2525	2336	2848	2261	817	592	39	36	
1231	1129	660	605	512	487	1728	1648	804	726	72	65	23	:	1804
1093	807	75	58	200	163	426	364	1382	1045	577	413	5	:	
2324	1936	735	663	712	650	2154	2012	2186	1771	649	478	28	25	
14	13	55	:	15	14	20	:	33	27	-	-	2	2	1836
13	10	2	:	11	6	2	:	52	32	11	9	-	-	
27	23	57	53	26	20	22	19	85	59	11	9	2	2	
59	55	153	131	44	37	80	:	134	112	9	6	2	2	1837
80	55	13	8	46	35	21	:	126	78	66	38	-	-	
139	110	166	139	90	72	101	86	260	190	75	44	2	2	
26	23	134	125	24	24	72	66	38	32	-	-	-	-	1838
31	20	3	3	16	9	11	8	71	47	21	15	-	-	
57	43	137	128	40	33	83	74	109	79	21	15	-	-	
14	13	27	:	18	16	23	19	27	24	1	:	-	-	1839
13	10	2	:	5	4	4	2	26	22	15	:	-	-	
27	23	29	25	23	20	27	21	53	46	16	11	-	-	
19	18	20	19	18	18	72	70	28	24	1	:	-	-	1842
12	10	3	3	5	4	8	3	24	18	12	:	-	-	
31	28	23	22	23	22	80	73	52	42	13	11	-	-	
29	26	134	120	44	41	53	47	43	35	4	2	4	:	1848
24	17	10	8	17	13	5	4	60	39	28	22	3	:	
53	43	144	128	61	54	58	51	103	74	32	24	7	7	
313	283	345	316	302	273	365	337	346	307	26	25	21	16	512
326	218	23	22	110	83	47	32	458	319	241	134	4	4	
639	501	368	338	412	356	412	369	804	626	267	159	25	20	
57	48	57	51	57	54	74	66	114	103	9	9	3	1	1840
47	31	3	2	17	14	7	3	167	126	48	30	-	-	
104	79	60	53	74	68	81	69	281	229	57	39	3	1	
206	189	108	97	190	171	216	201	153	135	12	12	13	13	1841
230	152	9	9	61	45	31	23	202	125	149	79	4	4	
436	341	117	106	251	216	247	224	355	260	161	91	17	17	
21	18	77	71	22	20	39	36	39	32	-	-	-	-	1845
25	17	5	5	14	10	4	2	52	40	16	10	-	-	
46	35	82	76	36	30	43	38	91	72	16	10	-	-	
29	28	103	97	33	28	36	34	40	37	5	4	5	2	1849
24	18	6	6	18	14	5	4	37	28	28	15	-	-	
53	46	109	103	51	42	41	38	77	65	33	19	5	2	
504	464	702	658	249	237	399	352	429	388	21	18	11	8	513
450	315	46	36	202	156	62	39	666	494	290	209	3	3	
954	779	748	694	451	393	461	391	1095	882	311	227	14	11	
3	2	15	15	2	2	8	6	9	7	-	-	-	-	1856
15	12	-	-	6	5	1	:	22	17	9	7	-	-	
18	14	15	15	8	7	9	:	31	24	9	7	-	-	
12	12	16	14	7	7	15	11	16	14	-	-	1	:	1857
8	4	5	5	7	7	1	:	15	12	4	4	-	-	
20	16	21	19	14	14	16	:	31	26	4	4	1	:	
44	38	89	86	25	23	57	53	48	46	1	:	-	-	1858
38	29	4	3	26	20	13	7	81	56	32	:	-	-	
82	67	93	89	51	43	70	60	129	102	33	24	-	-	
156	144	264	250	109	106	152	139	166	151	5	4	6	5	1860
151	112	17	14	64	51	9	7	297	239	112	82	2	2	
307	256	281	264	173	157	161	146	463	390	117	86	8	7	
289	268	318	293	106	99	167	143	190	170	15	:	4	:	1865
238	158	20	14	99	73	38	23	251	170	133	:	1	1	
527	426	338	307	205	172	205	166	441	340	148	106	5	:	

TABELL 17 FORTS. ANSATTE 16 ÅR OG OVER MED MINST 100 ARBEIDSTIMER, ETTER KJØNN, NÆRING OG BOSTEDSKOMMUNE. 1970

HANDELSDISTRIKT / KOMMUNE	KJØNN	ANSATTE I ALT	ANSATTE AV DISSE MED MINST 1000 ARBEIDSTIMER	JORDBRUK OG SKOGBRUK M.V. I ALT	JORDBRUK OG SKOGBRUK M.V. AV DISSE MED MINST 1000 ARBEIDSTIMER	FISKE M.V. OG HVALFANGST I ALT	FISKE M.V. OG HVALFANGST AV DISSE MED MINST 1000 ARBEIDSTIMER	BERGVERKSDRIFT M.V. OG INDUSTRI I ALT	BERGVERKSDRIFT M.V. OG INDUSTRI AV DISSE MED MINST 1000 ARBEIDSTIMER	BYGGE- OG ANLEGGSVIRKSOMHET I ALT	BYGGE- OG ANLEGGSVIRKSOMHET AV DISSE MED MINST 1000 ARBEIDSTIMER	KRAFT- OG VANNFORSYNING M.V. I ALT	KRAFT- OG VANNFORSYNING M.V. AV DISSE MED MINST 1000 ARBEIDSTIMER
521 NARVIK H.D.	M	7304	6620	42	26	56	:	1269	1140	858	773	134	:
	K	3237	2221	9	6	1	:	176	115	70	47	19	:
	M+K	10541	8841	51	32	57	47	1445	1255	928	820	153	133
1805 NARVIK	M	3239	2896	13	6	2	:	545	495	223	207	67	:
	K	1900	1273	2	:	-	-	94	62	17	7	11	:
	M+K	5139	4169	15	:	2	:	639	557	240	214	78	67
1850 TYSFJORD	M	598	524	2	:	11	5	294	268	40	:	4	4
	K	175	109	1	:	-	-	27	15	2	:	-	-
	M+K	773	633	3	:	11	5	321	283	42	37	4	4
1851 LØDINGEN	M	606	583	5	5	22	22	51	44	55	51	9	9
	K	197	163	-	-	-	-	10	3	-	-	-	-
	M+K	803	746	5	5	22	22	61	47	55	51	9	9
1852 TJELDSUND	M	413	386	1	:	2	:	26	:	37	:	4	3
	K	119	88	1	:	-	-	2	:	2	:	-	-
	M+K	532	474	2	:	2	:	28	24	39	34	4	3
1853 EVENES	M	283	250	6	5	3	2	83	75	41	:	16	16
	K	101	69	4	4	-	-	4	3	2	:	3	1
	M+K	384	319	10	9	3	2	87	78	43	29	19	17
1854 BALLANGEN	M	564	506	10	4	9	:	76	:	130	122	15	13
	K	180	123	-	-	1	:	10	:	6	2	1	:
	M+K	744	629	10	4	10	9	86	74	136	124	16	:
1855 ANKENES	M	1601	1475	5	4	7	6	194	168	332	296	19	17
	K	565	396	1	:	-	-	29	24	41	35	4	:
	M+K	2166	1871	6	:	7	6	223	192	373	331	23	:
522 VESTERÅLEN H.D. .	M	6840	6263	83	57	800	754	1399	1251	743	682	97	86
	K	2648	1892	17	7	14	7	506	310	17	12	5	2
	M+K	9488	8155	100	64	814	761	1905	1561	760	694	102	88
1866 HADSEL	M	1790	1626	17	13	121	113	389	349	151	:	31	:
	K	914	682	7	2	-	-	148	109	4	:	3	:
	M+K	2704	2308	24	15	121	113	537	458	155	134	34	26
1867 BØ	M	716	656	13	9	66	61	171	152	79	:	7	6
	K	247	188	3	1	-	-	74	49	1	:	-	-
	M+K	963	844	16	10	66	61	245	201	80	75	7	6
1868 ØKSNES	M	963	887	19	13	311	295	232	212	62	59	2	:
	K	345	229	2	:	14	7	111	66	-	-	-	-
	M+K	1308	1116	21	:	325	302	343	278	62	59	2	:
1870 SORTLAND	M	1551	1385	26	16	90	83	350	306	170	152	36	34
	K	526	373	1	:	-	-	61	37	-	-	2	:
	M+K	2077	1758	27	:	90	83	411	343	170	152	38	:
1871 ANDØY	M	1820	1709	8	6	212	202	257	232	281	265	21	20
	K	616	420	4	3	-	-	112	49	12	9	-	-
	M+K	2436	2129	12	9	212	202	369	281	293	274	21	20

FORRETNINGS-VIRKSOMHET		SJØ-TRANSPORT		ANNEN SAMFERDSEL		OFFENTLIG ADMINISTRASJON OG FORSVAR		OFFENTLIG OG PRIVAT TJENESTEYTING		PERSONLIG TJENESTEYTING		UOPPGITT		
I ALT	AV DISSE MED MINST 1000 ÅR-BEIDS-TIMER	I ALT	AV DISSE MED MINST 1000 ÅR-BEIDS-TIMER	I ALT	AV DISSE MED MINST 1000 ÅR-BEIDS-TIMER	I ALT	AV DISSE MED MINST 1000 ÅR-BEIDS-TIMER	I ALT	AV DISSE MED MINST 1000 ÅR-BEIDS-TIMER	I ALT	AV DISSE MED MINST 1000 ÅR-BEIDS-TIMER	I ALT	AV DISSE MED MINST 1000 ÅR-BEIDS-TIMER	NR.
673	607	1490	1364	858	796	1176	1085	669	596	58	49	21	13	521
794	547	141	112	225	162	244	178	1037	709	516	334	5	2	
1467	1154	1631	1476	1083	958	1420	1263	1706	1305	574	383	26	15	
388	339	707	633	513	466	346	301	394	353	40	33	1	-	1805
529	351	78	57	125	86	132	94	607	414	304	197	1	-	
917	690	785	690	638	552	478	395	1001	767	344	230	2	-	
17	14	98	87	23	19	53	42	50	46	2	:	4	1	1850
31	22	11	9	17	12	13	5	51	28	21	16	1	-	
48	36	109	96	40	31	66	47	101	74	23	:	5	1	
55	55	136	132	65	65	158	154	39	35	3	3	8	8	1851
36	31	9	8	25	24	18	17	66	53	33	27	-	-	
91	86	145	140	90	89	176	171	105	88	36	30	8	8	
15	13	53	:	14	13	233	227	23	19	3	2	2	-	1852
23	18	2	:	9	7	20	19	46	30	13	9	1	-	
38	31	55	52	23	20	253	246	69	49	16	11	3	-	
21	21	32	:	21	21	34	27	25	23	-	-	1	1	1853
29	18	1	:	7	4	5	3	29	23	15	9	2	2	
50	39	33	32	28	25	39	30	54	46	15	9	3	3	
47	44	119	111	50	49	51	46	50	36	2	:	5	3	1854
31	25	9	6	7	6	8	5	76	53	31	19	-	-	
78	69	128	117	57	55	59	51	126	89	33	:	5	3	
130	121	345	320	172	163	301	288	88	84	8	8	-	-	1855
115	82	31	29	35	23	48	35	162	108	99	57	-	-	
245	203	376	349	207	186	349	323	250	192	107	65	-	-	
527	485	1321	1234	361	340	946	860	509	465	47	42	7	7	522
562	407	92	84	188	148	113	89	844	606	290	220	-	-	
1089	892	1413	1318	549	488	1059	949	1353	1071	337	262	7	7	
158	143	550	516	76	72	114	93	168	158	13	11	2	2	1866
162	121	50	43	36	30	17	13	399	291	88	69	-	-	
320	264	600	559	112	102	131	106	567	449	101	80	2	2	
45	42	171	167	31	30	77	62	54	50	2	:	-	-	1867
54	45	4	4	19	16	4	3	66	52	22	:	-	-	
99	87	175	171	50	46	81	65	120	102	24	20	-	-	
47	44	127	120	33	30	74	61	53	49	1	:	2	2	1868
55	36	11	10	33	25	8	7	74	50	37	:	-	-	
102	80	138	130	66	55	82	68	127	99	38	28	2	2	
186	172	301	276	114	107	117	99	143	125	17	14	1	1	1870
153	105	20	20	57	43	16	10	154	110	62	47	-	-	
339	277	321	296	171	150	133	109	297	235	79	61	1	1	
91	84	172	155	107	101	564	545	91	83	14	14	2	2	1871
138	100	7	7	43	34	68	56	151	103	81	59	-	-	
229	184	179	162	150	135	632	601	242	186	95	73	2	2	

TABELL 18. SELVSTENDIGE[1] 16 ÅR OG OVER MED MINST 100 ARBEIDSTIMER, ETTER KJØNN, NÆRING OG BOSTEDSKOMMUNE. 1970

HANDELSDISTRIKT / KOMMUNE	KJØNN	SELVSTENDIGE I ALT	SELVSTENDIGE AV DISSE MED MINST 1000 ARBEIDSTIMER	JORDBRUK OG SKOGBRUK M.V. I ALT	JORDBRUK OG SKOGBRUK M.V. AV DISSE MED MINST 1000 ARBEIDSTIMER	FISKE M.V. OG HVALFANGST I ALT	FISKE M.V. OG HVALFANGST AV DISSE MED MINST 1000 ARBEIDSTIMER	BERGVERKSDRIFT M.V. OG INDUSTRI I ALT	BERGVERKSDRIFT M.V. OG INDUSTRI AV DISSE MED MINST 1000 ARBEIDSTIMER	BYGGE- OG ANLEGGSVIRKSOMHET I ALT	BYGGE- OG ANLEGGSVIRKSOMHET AV DISSE MED MINST 1000 ARBEIDSTIMER	KRAFT- OG VANNFORSYNING M.V. I ALT	KRAFT- OG VANNFORSYNING M.V. AV DISSE MED MINST 1000 ARBEIDSTIMER
HELE FYLKET	M	17230	15165	7683	6435	4190	3851	874	775	1566	1378	4	:
	K	7750	3484	6297	2406	18	9	137	67	27	14	-	-
	M+K	24980	18649	13980	8841	4208	3860	1011	842	1593	1392	4	:
441 BRØNNØYSUND H.D.	M	1712	1445	1030	837	338	:	54	46	131	:	-	-
	K	858	263	770	205	3	:	9	5	1	:	-	-
	M+K	2570	1708	1800	1042	341	309	63	51	132	115	-	-
1811 BINDAL	M	263	203	193	144	18	16	9	6	13	11	-	-
	K	156	7	151	3	-	-	-	-	-	-	-	-
	M+K	419	210	344	147	18	16	9	6	13	11	-	-
1814 BRØNNØY	M	1014	884	602	516	160	:	35	32	104	:	-	-
	K	503	210	432	162	2	:	8	:	1	:	-	-
	M+K	1517	1094	1034	678	162	147	43	:	105	92	-	-
1815 VEGA	M	316	266	153	118	135	124	8	:	11	10	-	-
	K	129	42	121	39	-	-	1	:	-	-	-	-
	M+K	445	308	274	157	135	124	9	7	11	10	-	-
1816 VEVELSTAD	M	119	92	82	59	25	:	2	:	3	2	-	-
	K	70	4	66	1	1	:	-	-	-	-	-	-
	M+K	189	96	148	60	26	22	2	:	3	2	-	-
442 MOSJØEN H.D.	M	1094	964	687	596	5	2	66	54	101	:	1	:
	K	569	230	436	140	-	-	11	8	6	:	-	-
	M+K	1663	1194	1123	736	5	2	77	62	107	94	1	:
1824 VEFSN	M	673	612	346	309	3	1	57	:	75	70	1	:
	K	303	143	193	70	-	-	10	:	5	2	-	-
	M+K	976	755	539	379	3	1	67	55	80	72	1	:
1825 GRANE	M	146	119	111	92	1	:	4	3	11	:	-	-
	K	72	29	56	18	-	-	-	-	1	:	-	-
	M+K	218	148	167	110	1	:	4	3	12	9	-	-
1826 HATTFJELLDAL	M	275	233	230	195	1	:	5	:	15	13	-	-
	K	194	58	187	52	-	-	1	:	-	-	-	-
	M+K	469	291	417	247	1	:	6	4	15	13	-	-
443 SANDNESSJØEN H.D.	M	1389	1211	646	565	463	398	42	33	72	:	1	:
	K	524	188	450	135	-	-	6	3	1	:	-	-
	M+K	1913	1399	1096	700	463	398	48	36	73	63	1	:
1818 HERØY	M	355	309	37	30	257	226	17	:	17	15	-	-
	K	36	12	28	5	-	-	1	:	-	-	-	-
	M+K	391	321	65	35	257	226	18	14	17	15	-	-
1820 ALSTAHAUG	M	449	376	214	175	93	74	17	14	36	:	1	:
	K	211	58	159	23	-	-	3	1	1	:	-	-
	M+K	660	434	373	198	93	74	20	15	37	31	1	:
1822 LEIRFJORD	M	302	276	220	201	39	35	6	5	8	8	-	-
	K	149	71	140	63	-	-	-	-	-	-	-	-
	M+K	451	347	360	264	39	35	6	5	8	8	-	-
1827 DØNNA	M	283	250	175	159	74	63	2	:	11	9	-	-
	K	128	47	123	44	-	-	2	:	-	-	-	-
	M+K	411	297	298	203	74	63	4	2	11	9	-	-
444 MO/NESNA H.D. ...	M	1929	1765	926	827	291	271	118	107	207	190	-	-
	K	755	397	585	270	-	-	20	9	4	1	-	-
	M+K	2684	2162	1511	1097	291	271	138	116	211	191	-	-
1828 NESNA	M	202	181	148	133	20	18	1	:	13	11	-	-
	K	135	51	126	43	-	-	-	-	-	-	-	-
	M+K	337	232	274	176	20	18	1	:	13	11	-	-
1832 HEMNES	M	418	369	267	234	3	3	47	42	40	:	-	-
	K	167	63	132	38	-	-	8	5	1	:	-	-
	M+K	585	432	399	272	3	3	55	47	41	32	-	-
1833 RANA	M	869	819	388	356	20	18	54	52	119	116	-	-
	K	344	242	227	152	-	-	9	:	3	:	-	-
	M+K	1213	1061	615	508	20	18	63	:	122	:	-	-
1834 LURØY	M	357	318	120	:	174	163	13	:	34	30	-	-
	K	104	40	96	:	-	-	2	:	-	-	-	-
	M+K	461	358	216	137	174	163	15	10	34	30	-	-

KILDE : FOLKE- OG BOLIGTELLING 1. NOVEMBER 1970.
1) OMFATTER OGSÅ FAMILIEMEDLEMMER UTEN FAST LØNN I FAMILIEBEDRIFT.

FORRETNINGS-VIRKSOMHET		SJØ-TRANSPORT		ANNEN SAMFERDSEL		OFFENTLIG ADMINISTRASJON OG FORSVAR		OFFENTLIG OG PRIVAT TJENESTEYTING		PERSONLIG TJENESTE-YTING		UOPPGITT		
I ALT	AV DISSE MED MINST 1000 ÅR-BEIDS-TIMER	I ALT	AV DISSE MED MINST 1000 ÅR-BEIDS-TIMER	I ALT	AV DISSE MED MINST 1000 ÅR-BEIDS-TIMER	I ALT	AV DISSE MED MINST 1000 ÅR-BEIDS-TIMER	I ALT	AV DISSE MED MINST 1000 ÅR-BEIDS-TIMER	I ALT	AV DISSE MED MINST 1000 ÅR-BEIDS-TIMER	I ALT	AV DISSE MED MINST 1000 ÅR-BEIDS-TIMER	NR.
1331	1249	215	201	869	817	-	-	306	289	181	164	11	:	
845	664	4	2	27	21	-	-	96	64	299	237	-	-	
2176	1913	219	203	896	838	-	-	402	353	480	401	11	:	
66	58	18	:	54	49	-	-	13	:	7	5	1	-	441
49	33	2	:	-	-	-	-	2	:	22	15	-	-	
115	91	20	18	54	49	-	-	15	13	29	20	1	-	
7	7	10	10	11	:	-	-	1	:	1	:	-	-	1811
2	:	-	-	-	-	-	-	-	-	3	:	-	-	
9	:	10	10	11	:	-	-	1	:	4	3	-	-	
49	42	7	6	38	36	-	-	12	11	6	:	1	-	1814
39	27	1	:	-	-	-	-	2	:	18	12	-	-	
88	69	8	:	38	36	-	-	14	:	24	:	1	-	
5	4	1	:	3	3	-	-	-	-	-	-	-	-	1815
5	:	1	:	-	-	-	-	-	-	1	:	-	-	
10	:	2	:	3	3	-	-	-	-	1	:	-	-	
5	5	-	-	2	:	-	-	-	-	-	-	-	-	1816
3	:	-	-	-	-	-	-	-	-	-	-	-	-	
8	:	-	-	2	:	-	-	-	-	-	-	-	-	
95	91	4	:	97	90	-	-	25	:	13	13	-	-	442
76	49	-	-	3	1	-	-	7	:	30	24	-	-	
171	140	4	:	100	91	-	-	32	28	43	37	-	-	
90	:	4	:	64	63	-	-	24	22	9	9	-	-	1824
70	:	-	-	2	:	-	-	5	:	18	16	-	-	
160	130	4	:	66	:	-	-	29	:	27	25	-	-	
2	:	-	-	16	13	-	-	1	:	-	-	-	-	1825
4	3	-	-	1	:	-	-	2	:	8	5	-	-	
6	:	-	-	17	:	-	-	3	:	8	5	-	-	
3	3	-	-	17	14	-	-	-	-	4	4	-	-	1826
2	:	-	-	-	-	-	-	-	-	4	3	-	-	
5	:	-	-	17	14	-	-	-	-	8	7	-	-	
95	85	23	21	35	34	-	-	8	:	4	4	-	-	443
53	40	-	-	1	:	-	-	1	:	12	8	-	-	
148	125	23	21	36	:	-	-	9	8	16	12	-	-	
12	11	12	11	2	:	-	-	-	-	1	:	-	-	1818
7	:	-	-	-	-	-	-	-	-	-	-	-	-	
19	:	12	11	2	:	-	-	-	-	1	:	-	-	
57	53	7	:	13	:	-	-	8	:	3	:	-	-	1820
35	24	-	-	1	:	-	-	1	:	11	:	-	-	
92	77	7	:	14	13	-	-	9	8	14	11	-	-	
12	10	2	:	15	:	-	-	-	-	-	-	-	-	1822
9	8	-	-	-	-	-	-	-	-	-	-	-	-	
21	18	2	:	15	:	-	-	-	-	-	-	-	-	
14	11	2	:	5	5	-	-	-	-	-	-	-	-	1827
2	:	-	-	-	-	-	-	-	-	1	:	-	-	
16	:	2	:	5	5	-	-	-	-	1	:	-	-	
162	151	6	:	155	153	-	-	42	41	20	18	2	:	444
98	77	-	-	6	5	-	-	11	8	31	27	-	-	
260	228	6	:	161	158	-	-	53	49	51	45	2	:	
9	:	4	4	4	4	-	-	1	:	2	:	-	-	1828
7	:	-	-	-	-	-	-	-	-	2	:	-	-	
16	15	4	4	4	4	-	-	1	:	4	3	-	-	
22	21	-	-	31	:	-	-	3	3	3	3	2	:	1832
18	:	-	-	2	:	-	-	-	-	6	5	-	-	
40	:	-	-	33	32	-	-	3	3	9	8	2	:	
120	112	-	-	117	:	-	-	36	:	15	:	-	-	1833
67	54	-	-	4	:	-	-	11	8	23	:	-	-	
187	166	-	-	121	119	-	-	47	:	38	34	-	-	
9	:	2	:	3	3	-	-	2	:	-	-	-	-	1834
6	:	-	-	-	-	-	-	-	-	-	-	-	-	
15	11	2	:	3	3	-	-	2	:	-	-	-	-	

TABELL 18 FORTS. SELVSTENDIGE[1] 16 ÅR OG OVER MED MINST 100 ARBEIDSTIMER, ETTER KJØNN, NÆRING OG BOSTEDSKOMMUNE. 1970

HANDELSDISTRIKT / KOMMUNE	KJØNN	SELVSTENDIGE I ALT	SELVSTENDIGE AV DISSE MED MINST 1000 ARBEIDSTIMER	JORDBRUK OG SKOGBRUK M.V. I ALT	JORDBRUK OG SKOGBRUK M.V. AV DISSE MED MINST 1000 ARBEIDSTIMER	FISKE M.V. OG HVALFANGST I ALT	FISKE M.V. OG HVALFANGST AV DISSE MED MINST 1000 ARBEIDSTIMER	BERGVERKSDRIFT M.V. OG INDUSTRI I ALT	BERGVERKSDRIFT M.V. OG INDUSTRI AV DISSE MED MINST 1000 ARBEIDSTIMER	BYGGE- OG ANLEGGSVIRKSOMHET I ALT	BYGGE- OG ANLEGGSVIRKSOMHET AV DISSE MED MINST 1000 ARBEIDSTIMER	KRAFT- OG VANNFORSYNING M.V. I ALT	KRAFT- OG VANNFORSYNING M.V. AV DISSE MED MINST 1000 ARBEIDSTIMER
1835 TRÆNA	M	83	78	3	:	74	69	3	:	1	:	-	-
	K	5	1	4	:	-	-	1	:	-	-	-	-
	M+K	88	79	7	4	74	69	4	3	1	:	-	-
511 BODØ H.D.	M	3276	2888	1465	1226	815	738	150	141	277	:	1	:
	K	1599	774	1341	559	4	3	31	20	2	:	-	-
	M+K	4875	3662	2806	1785	819	741	181	161	279	248	1	:
1804 BODØ	M	995	904	288	241	145	134	85	81	124	:	-	-
	K	398	288	204	128	-	-	27	18	2	:	-	-
	M+K	1393	1192	492	369	145	134	112	99	126	112	-	-
1836 RØDØY	M	340	303	145	124	153	141	7	:	13	11	-	-
	K	122	64	117	59	-	-	-	-	-	-	-	-
	M+K	462	367	262	183	153	141	7	:	13	11	-	-
1837 MELØY	M	507	445	162	131	180	:	22	20	61	53	1	:
	K	137	73	109	50	2	:	3	:	-	-	-	-
	M+K	644	518	271	181	182	166	25	:	61	53	1	:
1838 GILDESKÅL	M	379	317	138	102	162	:	5	:	24	22	-	-
	K	248	99	238	91	1	:	-	-	-	-	-	-
	M+K	627	416	376	193	163	144	5	:	24	22	-	-
1839 BEIARN	M	268	237	216	188	2	:	10	10	19	18	-	-
	K	187	90	184	88	-	-	-	-	-	-	-	-
	M+K	455	327	400	276	2	:	10	10	19	18	-	-
1842 SKJEPSTAD	M	200	182	166	149	9	:	8	8	8	8	-	-
	K	159	52	153	46	-	-	1	:	-	-	-	-
	M+K	359	234	319	195	9	:	9	:	8	8	-	-
1848 STEIGEN	M	587	500	350	291	164	:	13	11	28	24	-	-
	K	348	108	336	97	1	:	-	-	-	-	-	-
	M+K	935	608	686	388	165	146	13	11	28	24	-	-
512 FAUSKE H.D.	M	1223	990	692	520	121	108	59	52	138	:	1	:
	K	804	348	696	264	-	-	9	:	2	:	-	-
	M+K	2027	1338	1388	784	121	108	68	:	140	119	1	:
1840 SALTDAL	M	345	256	206	135	6	6	28	25	47	40	1	:
	K	248	97	216	68	-	-	-	-	-	-	-	-
	M+K	593	353	422	203	6	6	28	25	47	40	1	:
1841 FAUSKE	M	352	302	183	145	8	7	20	17	49	:	-	-
	K	241	101	187	63	-	-	8	3	2	:	-	-
	M+K	593	403	370	208	8	7	28	20	51	47	-	-
1845 SØRFOLD	M	294	236	189	146	70	59	4	3	10	8	-	-
	K	238	110	231	106	-	-	-	-	-	-	-	-
	M+K	532	346	420	252	70	59	4	3	10	8	-	-
1849 HAMARØY	M	232	196	114	94	37	36	7	7	32	24	-	-
	K	77	40	62	27	-	-	1	:	-	-	-	-
	M+K	309	236	176	121	37	36	8	:	32	24	-	-
513 LOFOTEN H.D.	M	2563	2311	748	621	1084	1019	187	167	201	:	-	-
	K	885	414	695	297	4	2	23	:	5	:	-	-
	M+K	3448	2725	1443	918	1088	1021	210	:	206	183	-	-
1856 RØST	M	116	107	1	:	101	:	6	6	2	:	-	-
	K	3	3	1	:	1	:	-	-	-	-	-	-
	M+K	119	110	2	:	102	95	6	6	2	:	-	-
1857 VÆRØY	M	137	124	2	:	103	96	20	:	4	4	-	-
	K	12	5	5	:	-	-	1	:	-	-	-	-
	M+K	149	129	7	:	103	96	21	16	4	4	-	-
1858 MOSKENES	M	389	369	49	43	262	:	30	30	13	:	-	-
	K	103	52	83	41	3	:	4	-	1	:	-	-
	M+K	492	421	132	84	265	252	34	30	14	11	-	-
1860 VESTVÅGØY	M	1188	1054	528	436	352	334	59	53	101	93	-	-
	K	552	245	480	205	-	-	6	1	2	:	-	-
	M+K	1740	1299	1008	641	352	334	65	54	103	:	-	-
1865 VÅGAN	M	733	657	168	140	266	244	72	62	81	72	-	-
	K	215	109	126	48	-	-	12	:	2	:	-	-
	M+K	948	766	294	188	266	244	84	:	83	:	-	-

1) OMFATTER OGSÅ FAMILIEMEDLEMMER UTEN FAST LØNN I FAMILIEBEDRIFT.

FORRETNINGS-VIRKSOMHET		SJØ-TRANSPORT		ANNEN SAMFERDSEL		OFFENTLIG ADMINISTRASJON OG FORSVAR		OFFENTLIG OG PRIVAT TJENESTEYTING		PERSONLIG TJENESTE-YTING		UOPPGITT		
I ALT	AV DISSE MED MINST 1000 AR-BEIDS-TIMER	I ALT	AV DISSE MED MINST 1000 AR-BEIDS-TIMER	I ALT	AV DISSE MED MINST 1000 AR-BEIDS-TIMER	I ALT	AV DISSE MED MINST 1000 AR-BEIDS-TIMER	I ALT	AV DISSE MED MINST 1000 AR-BEIDS-TIMER	I ALT	AV DISSE MED MINST 1000 AR-BEIDS-TIMER	I ALT	AV DISSE MED MINST 1000 AR-BEIDS-TIMER	NR.
2	:	-	-	-	-	-	-	-	-	-	-	-	-	1835
-	-	-	-	-	-	-	-	-	-	-	-	-	-	
2	:	-	-	-	-	-	-	-	-	-	-	-	-	
239	228	69	:	142	132	-	-	78	76	40	:	-	-	511
135	117	1	:	4	:	-	-	28	20	53	49	-	-	
374	345	70	67	146	:	-	-	106	96	93	:	-	-	
147	145	30	29	75	:	-	-	69	68	32	26	-	-	1804
90	77	1	:	3	:	-	-	24	:	47	44	-	-	
237	222	31	:	78	72	-	-	93	:	79	70	-	-	
13	12	4	4	3	3	-	-	2	:	-	-	-	-	1836
5	5	-	-	-	-	-	-	-	-	-	-	-	-	
18	17	4	4	3	3	-	-	2	:	-	-	-	-	
38	36	11	10	23	20	-	-	3	:	6	6	-	-	1837
19	17	-	-	-	-	-	-	1	:	3	3	-	-	
57	53	11	10	23	20	-	-	4	:	9	9	-	-	
19	15	21	20	9	9	-	-	-	-	1	:	-	-	1838
8	:	-	-	-	-	-	-	-	-	1	:	-	-	
27	:	21	20	9	9	-	-	-	-	2	:	-	-	
4	3	2	:	14	13	-	-	-	-	1	:	-	-	1839
2	:	-	-	-	-	-	-	-	-	1	:	-	-	
6	:	2	:	14	13	-	-	-	-	2	1	-	-	
7	7	-	-	2	:	-	-	-	-	-	-	-	-	1842
4	4	-	-	-	-	-	-	-	-	1	:	-	-	
11	11	-	-	2	:	-	-	-	-	1	:	-	-	
11	10	1	:	16	15	-	-	4	3	-	-	-	-	1848
7	6	-	-	1	:	-	-	3	3	-	-	-	-	
18	16	1	:	17	:	-	-	7	6	-	-	-	-	
80	73	12	:	82	74	-	-	17	14	21	19	-	-	512
57	52	-	-	-	-	-	-	5	3	35	25	-	-	
137	125	12	:	82	74	-	-	22	17	56	44	-	-	
25	24	3	:	17	13	-	-	5	3	7	6	-	-	1840
16	15	-	-	-	-	-	-	-	-	16	14	-	-	
41	39	3	:	17	13	-	-	5	3	23	20	-	-	
31	29	-	-	38	36	-	-	12	11	11	:	-	-	1841
29	25	-	-	-	-	-	-	5	3	10	:	-	-	
60	54	-	-	38	36	-	-	17	14	21	17	-	-	
10	:	-	-	10	10	-	-	-	-	1	:	-	-	1845
3	:	-	-	-	-	-	-	-	-	4	:	-	-	
13	12	-	-	10	10	-	-	-	-	5	2	-	-	
14	:	9	:	17	15	-	-	-	-	2	:	-	-	1849
9	:	-	-	-	-	-	-	-	-	5	:	-	-	
23	20	9	:	17	15	-	-	-	-	7	5	-	-	
183	176	36	32	74	69	-	-	33	32	16	15	1	:	513
111	72	-	-	3	3	-	-	13	8	31	23	-	-	
294	248	36	32	77	72	-	-	46	40	47	38	1	:	
5	:	-	-	1	:	-	-	-	-	-	-	-	-	1856
1	:	-	-	-	-	-	-	-	-	-	-	-	-	
6	5	-	-	1	:	-	-	-	-	-	-	-	-	
5	:	1	:	2	:	-	-	-	-	-	-	-	-	1857
4	:	-	-	-	-	-	-	-	-	2	:	-	-	
9	6	1	:	2	:	-	-	-	-	2	:	-	-	
20	20	2	:	10	10	-	-	3	3	-	-	-	-	1858
8	7	-	-	-	-	-	-	2	:	2	:	-	-	
28	27	2	:	10	10	-	-	5	:	2	:	-	-	
90	:	7	6	34	30	-	-	11	10	5	5	1	:	1860
48	:	-	-	2	:	-	-	5	:	9	8	-	-	
138	113	7	6	36	:	-	-	16	:	14	13	1	:	
63	61	26	23	27	26	-	-	19	19	11	10	-	-	1865
50	36	-	-	1	:	-	-	6	5	18	13	-	-	
113	97	26	23	28	:	-	-	25	24	29	23	-	-	

TABELL 18 FORTS. SELVSTENDIGE[1] 16 ÅR OG OVER MED MINST 100 ARBEIDSTIMER, ETTER KJØNN, NÆRING OG BOSTEDSKOMMUNE. 1970

HANDELSDISTRIKT / KOMMUNE	KJØNN	SELVSTENDIGE I ALT	SELVSTENDIGE AV DISSE MED MINST 1000 ARBEIDSTIMER	JORDBRUK OG SKOGBRUK M.V. I ALT	JORDBRUK OG SKOGBRUK M.V. AV DISSE MED MINST 1000 ARBEIDSTIMER	FISKE M.V. OG HVALFANGST I ALT	FISKE M.V. OG HVALFANGST AV DISSE MED MINST 1000 ARBEIDSTIMER	BERGVERKSDRIFT M.V. OG INDUSTRI I ALT	BERGVERKSDRIFT M.V. OG INDUSTRI AV DISSE MED MINST 1000 ARBEIDSTIMER	BYGGE- OG ANLEGGSVIRKSOMHET I ALT	BYGGE- OG ANLEGGSVIRKSOMHET AV DISSE MED MINST 1000 ARBEIDSTIMER	KRAFT- OG VANNFORSYNING M.V. I ALT	KRAFT- OG VANNFORSYNING M.V. AV DISSE MED MINST 1000 ARBEIDSTIMER
521 NARVIK H.D.	M	1499	1303	570	472	200	:	84	74	181	147	-	-
	K	589	329	366	151	2	:	14	6	4	3	-	-
	M+K	2088	1632	936	623	202	177	98	80	185	150	-	-
1805 NARVIK	M	317	295	1	:	1	:	43	38	50	:	-	-
	K	112	78	2	:	-	-	10	2	2	:	-	-
	M+K	429	373	3	:	1	:	53	40	52	44	-	-
1850 TYSFJORD	M	199	158	71	56	60	42	8	8	22	18	-	-
	K	46	20	32	:	-	-	-	-	-	-	-	-
	M+K	245	178	103	:	60	42	8	8	22	18	-	-
1851 LØDINGEN	M	236	222	72	65	93	90	4	4	28	27	-	-
	K	101	66	78	45	1	:	-	-	-	-	-	-
	M+K	337	288	150	110	94	:	4	4	28	27	-	-
1852 TJELDSUND	M	124	100	68	52	14	12	2	:	7	5	-	-
	K	58	20	42	9	1	:	-	-	-	-	-	-
	M+K	182	120	110	61	15	:	2	:	7	5	-	-
1853 EVENES	M	155	129	108	:	4	4	3	3	16	10	-	-
	K	96	51	86	:	-	-	-	-	-	-	-	-
	M+K	251	180	194	130	4	4	3	3	16	10	-	-
1854 BALLANGEN	M	241	202	148	121	22	21	11	:	28	:	-	-
	K	101	43	85	30	-	-	1	:	1	:	-	-
	M+K	342	245	233	151	22	21	12	9	29	26	-	-
1855 ANKENES	M	227	197	102	88	6	6	13	11	30	:	-	-
	K	75	51	41	20	-	-	3	3	1	:	-	-
	M+K	302	248	143	108	6	6	16	14	31	20	-	-
522 VESTERÅLEN H.D. .	M	2545	2288	919	771	873	832	114	101	258	:	-	-
	K	1167	541	958	385	5	1	14	6	2	:	-	-
	M+K	3712	2829	1877	1156	878	833	128	107	260	229	-	-
1866 HADSEL	M	587	522	285	254	109	:	26	:	70	56	-	-
	K	241	149	191	109	1	:	2	:	-	-	-	-
	M+K	828	671	476	363	110	98	28	22	70	56	-	-
1867 BØ	M	590	542	141	114	356	345	17	15	37	:	-	-
	K	239	109	218	95	1	:	3	-	1	:	-	-
	M+K	829	651	359	209	357	:	20	15	38	34	-	-
1868 ØKSNES	M	439	398	77	55	250	239	22	22	34	30	-	-
	K	146	43	131	29	2	:	-	-	-	-	-	-
	M+K	585	441	208	84	252	:	22	22	34	30	-	-
1870 SORTLAND	M	411	366	191	160	34	:	29	:	66	:	-	-
	K	174	91	119	48	1	:	2	:	1	:	-	-
	M+K	585	457	310	208	35	33	31	28	67	60	-	-
1871 ANDØY	M	518	460	225	188	124	117	20	16	51	49	-	-
	K	367	149	299	104	-	-	7	4	-	-	-	-
	M+K	885	609	524	292	124	117	27	20	51	49	-	-

1) OMFATTER OGSÅ FAMILIEMEDLEMMER UTEN FAST LØNN I FAMILIEBEDRIFT.

FORRETNINGS-VIRKSOMHET		SJØ-TRANSPORT		ANNEN SAMFERDSEL		OFFENTLIG ADMINISTRASJON OG FORSVAR		OFFENTLIG OG PRIVAT TJENESTEYTING		PERSONLIG TJENESTEYTING		UOPPGITT		
I ALT	AV DISSE MED MINST 1000 ÅR-BEIDS-TIMER	I ALT	AV DISSE MED MINST 1000 ÅR-BEIDS-TIMER	I ALT	AV DISSE MED MINST 1000 ÅR-BEIDS-TIMER	I ALT	AV DISSE MED MINST 1000 ÅR-BEIDS-TIMER	I ALT	AV DISSE MED MINST 1000 ÅR-BEIDS-TIMER	I ALT	AV DISSE MED MINST 1000 ÅR-BEIDS-TIMER	I ALT	AV DISSE MED MINST 1000 ÅR-BEIDS-TIMER	NR.
223	209	21	21	128	:	-	-	50	48	35	:	7	:	521
146	121	-	-	6	:	-	-	14	9	37	31	-	-	
369	330	21	21	134	129	-	-	64	57	72	:	7	:	
104	100	2	:	50	:	-	-	42	41	23	21	1	-	1805
62	47	-	-	1	:	-	-	11	7	24	20	-	-	
166	147	2	:	51	50	-	-	53	48	47	41	1	-	
18	18	7	7	6	:	-	-	2	:	1	:	4	:	1850
11	11	-	-	2	:	-	-	-	-	1	:	-	-	
29	29	7	7	8	8	-	-	2	:	2	:	4	:	
23	21	2	:	10	:	-	-	1	:	3	3	-	-	1851
12	11	-	-	1	:	-	-	3	2	6	6	-	-	
35	32	2	:	11	10	-	-	4	:	9	9	-	-	
16	13	6	6	11	:	-	-	-	-	-	-	-	-	1852
14	9	-	-	1	:	-	-	-	-	-	-	-	-	
30	22	6	6	12	11	-	-	-	-	-	-	-	-	
13	13	1	:	8	7	-	-	1	:	1	:	-	-	1853
9	9	-	-	-	-	-	-	-	-	1	:	-	-	
22	22	1	:	8	7	-	-	1	:	2	:	-	-	
11	8	3	3	14	13	-	-	-	-	3	3	1	-	1854
11	10	-	-	-	-	-	-	-	-	3	1	-	-	
22	18	3	3	14	13	-	-	-	-	6	4	1	-	
38	36	-	-	29	:	-	-	4	4	4	4	1	:	1855
27	24	-	-	1	:	-	-	-	-	2	:	-	-	
65	60	-	-	30	30	-	-	4	4	6	:	1	:	
188	178	26	:	102	93	-	-	40	37	25	23	-	-	522
120	103	1	:	4	2	-	-	15	8	48	35	-	-	
308	281	27	25	106	95	-	-	55	45	73	58	-	-	
44	43	10	10	24	23	-	-	10	:	9	8	-	-	1866
27	25	1	:	-	-	-	-	7	:	12	:	-	-	
71	68	11	:	24	23	-	-	17	14	21	:	-	-	
14	:	4	4	16	12	-	-	4	:	1	:	-	-	1867
12	:	-	-	-	-	-	-	1	:	3	3	-	-	
26	24	4	4	16	12	-	-	5	4	4	:	-	-	
30	:	5	4	17	16	-	-	3	3	1	:	-	-	1868
10	:	-	-	-	-	-	-	-	-	3	3	-	-	
40	38	5	4	17	16	-	-	3	3	4	:	-	-	
46	44	5	5	17	:	-	-	14	13	9	8	-	-	1870
30	26	-	-	2	:	-	-	4	2	15	12	-	-	
76	70	5	5	19	18	-	-	18	15	24	20	-	-	
54	49	2	:	28	:	-	-	9	9	5	5	-	-	1871
41	32	-	-	2	:	-	-	3	-	15	:	-	-	
95	81	2	:	30	26	-	-	12	9	20	:	-	-	

TABELL 19. ANSATTE OG SELVSTENDIGE[1] 16 ÅR OG OVER MED MINST 100 ARBEIDSTIMER, ETTER KJØNN, NÆRING OG BOSTEDSKOMMUNE. 1970

HANDELSDISTRIKT / KOMMUNE	KJØNN	ANSATTE OG SELVSTENDIGE I ALT	ANSATTE OG SELVSTENDIGE AV DISSE MED MINST 1000 ARBEIDSTIMER	JORDBRUK OG SKOGBRUK M.V. I ALT	JORDBRUK OG SKOGBRUK M.V. AV DISSE MED MINST 1000 ARBEIDSTIMER	FISKE M.V. OG HVALFANGST I ALT	FISKE M.V. OG HVALFANGST AV DISSE MED MINST 1000 ARBEIDSTIMER	BERGVERKSDRIFT M.V. OG INDUSTRI I ALT	BERGVERKSDRIFT M.V. OG INDUSTRI AV DISSE MED MINST 1000 ARBEIDSTIMER	BYGGE- OG ANLEGGSVIRKSOMHET I ALT	BYGGE- OG ANLEGGSVIRKSOMHET AV DISSE MED MINST 1000 ARBEIDSTIMER	KRAFT- OG VANNFORSYNING M.V. I ALT	KRAFT- OG VANNFORSYNING M.V. AV DISSE MED MINST 1000 ARBEIDSTIMER
HELE FYLKET	M	68278	61935	8425	7019	6685	6159	15455	14164	7983	7286	896	829
	K	29164	18508	6462	2468	80	36	2870	1755	293	205	94	57
	M+K	97442	80443	14887	9487	6765	6195	18325	15919	8276	7491	990	886
441 BRØNNØYSUND H.D.	M	3789	3301	1125	907	411	376	510	455	410	366	31	29
	K	1726	858	778	210	4	2	166	99	5	4	4	3
	M+K	5515	4159	1903	1117	415	378	676	554	415	370	35	32
1811 BINDAL	M	712	596	224	163	18	16	183	169	62	51	4	4
	K	265	83	153	4	-	-	12	7	2	:	1	:
	M+K	977	679	377	167	18	16	195	176	64	:	5	:
1814 BRØNNØY	M	2310	2037	655	557	203	:	290	254	279	250	23	:
	K	1144	645	437	166	2	:	147	88	3	:	2	:
	M+K	3454	2682	1092	723	205	187	437	342	282	:	25	23
1815 VEGA	M	535	474	155	120	148	:	26	22	47	45	2	:
	K	218	105	122	39	1	:	6	:	-	-	-	-
	M+K	753	579	277	159	149	138	32	:	47	45	2	:
1816 VEVELSTAD	M	232	194	91	67	42	:	11	10	22	20	2	:
	K	99	25	66	1	1	:	1	:	-	-	1	:
	M+K	331	219	157	68	43	37	12	:	22	20	3	:
442 MOSJØEN H.D.	M	4971	4554	865	755	6	2	1698	1590	569	527	71	70
	K	2205	1375	463	144	-	-	211	154	18	10	18	14
	M+K	7176	5929	1328	899	6	2	1909	1744	587	537	89	84
1824 VEFSN	M	3898	3611	397	353	4	1	1489	1404	447	417	65	:
	K	1740	1164	207	72	-	-	200	146	15	9	18	14
	M+K	5638	4775	604	425	4	1	1689	1550	462	426	83	:
1825 GRANE	M	515	452	177	150	1	:	94	82	81	73	4	4
	K	180	88	66	19	-	-	5	4	3	1	-	-
	M+K	695	540	243	169	1	:	99	86	84	74	4	4
1826 HATTFJELLDAL	M	558	491	291	252	1	:	115	104	41	37	2	:
	K	285	123	190	53	-	-	6	4	-	-	-	-
	M+K	843	614	481	305	1	:	121	108	41	37	2	:
443 SANDNESSJØEN H.D.	M	3725	3337	713	615	687	:	423	374	389	351	32	:
	K	1534	914	472	140	4	:	119	85	4	3	1	:
	M+K	5259	4251	1185	755	691	606	542	459	393	354	33	31
1818 HERØY	M	736	655	41	31	340	301	67	57	53	48	2	:
	K	173	113	28	5	3	-	44	34	1	:	-	-
	M+K	909	768	69	36	343	301	111	91	54	:	2	:
1820 ALSTAHAUG	M	1739	1544	250	201	133	:	269	242	198	174	13	12
	K	902	542	178	27	1	:	66	46	3	:	1	:
	M+K	2641	2086	428	228	134	110	335	288	201	:	14	:
1822 LEIRFJORD	M	650	595	229	210	59	54	58	52	101	95	17	16
	K	242	146	141	64	-	-	5	2	-	-	-	-
	M+K	892	741	370	274	59	54	63	54	101	95	17	16
1827 DØNNA	M	600	543	193	173	155	141	29	23	37	34	-	-
	K	217	113	125	44	-	-	4	3	-	-	-	-
	M+K	817	656	318	217	155	141	33	26	37	34	-	-
444 MO/NESNA H.D. ...	M	10819	10059	1009	895	466	:	4913	4628	1199	1113	130	:
	K	3868	2583	595	277	1	:	496	335	71	50	14	:
	M+K	14687	12642	1604	1172	467	442	5409	4963	1270	1163	144	133
1828 NESNA	M	528	455	157	139	25	:	90	:	49	43	3	3
	K	311	169	127	44	1	:	16	:	3	3	-	-
	M+K	839	624	284	183	26	23	106	76	52	46	3	3
1832 HEMNES	M	1432	1298	294	256	8	8	404	376	266	236	67	:
	K	553	313	133	39	-	-	34	23	14	11	5	:
	M+K	1985	1611	427	295	8	8	438	399	280	247	72	67
1833 RANA	M	7920	7452	426	390	29	26	4345	4119	819	780	50	50
	K	2746	1944	233	155	-	-	409	281	54	36	9	4
	M+K	10666	9396	659	545	29	26	4754	4400	873	816	59	54
1834 LURØY	M	761	689	129	107	295	282	63	:	62	53	7	6
	K	225	139	98	38	-	-	35	:	-	-	-	-
	M+K	986	828	227	145	295	282	98	77	62	53	7	6

KILDE : FOLKE- OG BOLIGTELLING 1. NOVEMBER 1970.
1) OMFATTER OGSÅ FAMILIEMEDLEMMER UTEN FAST LØNN I FAMILIEBEDRIFT.

FORRETNINGS-VIRKSOMHET		SJØ-TRANSPORT		ANNEN SAMFERDSEL		OFFENTLIG ADMINISTRASJON OG FORSVAR		OFFENTLIG OG PRIVAT TJENESTEYTING		PERSONLIG TJENESTEYTING		UOPPGITT		
I ALT	AV DISSE MED MINST 1000 ÅR-BEIDS-TIMER	I ALT	AV DISSE MED MINST 1000 ÅR-BEIDS-TIMER	I ALT	AV DISSE MED MINST 1000 ÅR-BEIDS-TIMER	I ALT	AV DISSE MED MINST 1000 ÅR-BEIDS-TIMER	I ALT	AV DISSE MED MINST 1000 ÅR-BEIDS-TIMER	I ALT	AV DISSE MED MINST 1000 ÅR-BEIDS-TIMER	I ALT	AV DISSE MED MINST 1000 ÅR-BEIDS-TIMER	NR.
6133	5647	6800	6271	4361	4084	6060	5579	4794	4316	535	464	151	117	
5833	4226	512	415	1473	1123	1226	916	6890	4945	3404	2339	27	23	
11966	9873	7312	6686	5834	5207	7286	6495	11684	9261	3939	2803	178	140	
260	239	384	352	205	185	188	165	236	210	19	13	10	4	441
236	171	15	11	89	63	29	15	267	183	133	97	-	-	
496	410	399	363	294	248	217	180	503	393	152	110	10	4	
28	27	77	:	37	30	27	:	45	39	2	:	5	:	1811
19	11	2	:	13	10	5	:	41	33	17	:	-	-	
47	38	79	70	50	40	32	26	86	72	19	15	5	:	
202	186	212	191	142	131	125	105	158	142	16	10	5	:	1814
189	141	11	10	61	42	19	12	176	114	97	68	-	-	
391	327	223	201	203	173	144	117	334	256	113	78	5	:	
21	17	75	:	14	14	24	24	22	20	1	:	-	-	1815
20	13	1	:	11	7	4	2	39	27	14	:	-	-	
41	30	76	73	25	21	28	26	61	47	15	14	-	-	
9	9	20	:	12	10	12	:	11	9	-	-	-	-	1816
8	6	1	:	4	4	1	:	11	9	5	3	-	-	
17	15	21	19	16	14	13	11	22	18	5	3	-	-	
440	405	150	133	411	382	298	270	401	367	54	45	8	8	442
460	315	17	13	78	60	93	64	521	387	326	214	-	-	
900	720	167	146	489	442	391	334	922	754	380	259	8	8	
391	362	138	123	320	299	245	220	349	322	46	:	7	7	1824
414	281	16	:	61	47	78	58	450	337	281	:	-	-	
805	643	154	:	381	346	323	278	799	659	327	226	7	7	
28	24	8	6	62	58	31	30	27	25	2	:	-	-	1825
30	21	1	:	9	5	9	3	30	20	27	:	-	-	
58	45	9	:	71	63	40	33	57	45	29	15	-	-	
21	19	4	4	29	25	22	20	25	20	6	6	1	1	1826
16	13	-	-	8	8	6	3	41	30	18	12	-	-	
37	32	4	4	37	33	28	23	66	50	24	18	1	1	
293	260	547	519	208	196	197	178	204	183	24	19	8	7	443
245	178	23	18	95	73	38	27	374	286	159	102	-	-	
538	438	570	537	303	269	235	205	578	469	183	121	8	7	
39	36	115	:	12	10	38	:	26	22	1	:	2	:	1818
26	20	1	:	13	10	7	:	41	31	9	:	-	-	
65	56	116	110	25	20	45	43	67	53	10	6	2	:	
195	173	314	297	124	117	99	91	123	111	18	14	3	:	1820
174	118	15	10	64	49	24	16	261	199	115	73	-	-	
369	291	329	307	188	166	123	107	384	310	133	87	3	:	
27	23	53	50	44	42	32	26	27	24	3	3	-	-	1822
27	23	5	5	7	6	5	4	37	31	15	11	-	-	
54	46	58	55	51	48	37	30	64	55	18	14	-	-	
32	28	65	:	28	27	28	:	28	26	2	:	3	3	1827
18	17	2	:	11	8	2	:	35	25	20	:	-	-	
50	45	67	65	39	35	30	25	63	51	22	14	3	3	
818	763	514	466	564	547	443	389	675	613	62	54	26	24	444
925	681	45	35	169	130	123	79	907	632	515	349	7	7	
1743	1444	559	501	733	677	566	468	1582	1245	577	403	33	31	
33	33	47	43	22	:	38	29	58	49	5	4	1	1	1828
37	24	7	7	9	:	3	-	72	52	35	22	1	1	
70	57	54	50	31	28	41	29	130	101	40	26	2	2	
84	79	46	43	97	:	68	60	89	78	6	5	3	1	1832
108	68	6	5	32	:	30	15	118	83	73	41	-	-	
192	147	52	48	129	117	98	75	207	161	79	46	3	1	
659	614	321	288	408	400	304	270	489	451	48	42	22	22	1833
747	560	29	20	102	78	86	62	684	473	387	269	6	6	
1406	1174	350	308	510	478	390	332	1173	924	435	311	28	28	
34	29	77	71	36	:	26	24	29	26	3	3	-	-	1834
28	25	3	3	21	:	4	2	23	19	13	12	-	-	
62	54	80	74	57	51	30	26	52	45	16	15	-	-	

TABELL 19 FORTS. ANSATTE OG SELVSTENDIGE [1] 16 ÅR OG OVER MED MINST 100 ARBEIDSTIMER, ETTER KJØNN, NÆRING OG BOSTEDSKOMMUNE. 1970

HANDELSDISTRIKT / KOMMUNE	KJØNN	ANSATTE OG SELVSTENDIGE I ALT	ANSATTE OG SELVSTENDIGE AV DISSE MED MINST 1000 ARBEIDSTIMER	JORDBRUK OG SKOGBRUK M.V. I ALT	JORDBRUK OG SKOGBRUK M.V. AV DISSE MED MINST 1000 ARBEIDSTIMER	FISKE M.V. OG HVALFANGST I ALT	FISKE M.V. OG HVALFANGST AV DISSE MED MINST 1000 ARBEIDSTIMER	BERGVERKSDRIFT M.V. OG INDUSTRI I ALT	BERGVERKSDRIFT M.V. OG INDUSTRI AV DISSE MED MINST 1000 ARBEIDSTIMER	BYGGE- OG ANLEGGSVIRKSOMHET I ALT	BYGGE- OG ANLEGGSVIRKSOMHET AV DISSE MED MINST 1000 ARBEIDSTIMER	KRAFT- OG VANNFORSYNING M.V. I ALT	KRAFT- OG VANNFORSYNING M.V. AV DISSE MED MINST 1000 ARBEIDSTIMER
1835 TRÆNA	M	178	165	3	3	109	103	11	:	3	1	3	3
	K	33	18	4	1	-	-	2	:	-	-	-	-
	M+K	211	183	7	4	109	103	13	11	3	1	3	3
511 BODØ H.D.	M	13992	12718	1578	1314	1137	1025	2237	2031	1755	1620	194	176
	K	6927	4637	1370	577	12	6	628	372	51	38	15	10
	M+K	20919	17355	2948	1891	1149	1031	2865	2403	1806	1658	209	186
1804 BODØ	M	8383	7772	350	294	192	:	1260	1158	1127	1059	71	66
	K	4585	3419	219	137	2	:	392	250	43	32	6	5
	M+K	12968	11191	569	431	194	177	1652	1408	1170	1091	77	71
1836 RØDØY	M	621	558	150	128	206	:	31	24	65	:	8	:
	K	243	135	119	61	2	:	23	10	2	:	1	:
	M+K	864	693	269	189	208	192	54	34	67	60	9	7
1837 MELØY	M	1980	1746	174	136	309	273	723	655	146	129	66	:
	K	631	378	116	54	5	2	130	71	3	3	2	:
	M+K	2611	2124	290	190	314	275	853	726	149	132	68	62
1838 GILDESKÅL	M	933	815	140	104	196	:	48	42	177	:	28	24
	K	448	226	238	91	1	:	39	19	2	:	6	4
	M+K	1381	1041	378	195	197	177	87	61	179	156	34	28
1839 BEIARN	M	498	443	231	200	3	3	26	23	102	:	5	3
	K	254	140	185	88	-	-	-	-	1	:	-	-
	M+K	752	583	416	288	3	3	26	23	103	99	5	3
1842 SKJERSTAD	M	446	413	169	152	12	11	39	37	48	44	11	:
	K	236	110	155	48	-	-	12	9	-	-	-	-
	M+K	682	523	324	200	12	11	51	46	48	44	11	:
1848 STEIGEN	M	1131	971	364	300	219	:	110	92	90	76	5	:
	K	530	229	338	98	2	:	32	13	-	-	-	-
	M+K	1661	1200	702	398	221	196	142	105	90	76	5	:
512 FAUSKE H.D.	M	5345	4750	748	563	176	:	1432	1334	947	849	112	:
	K	2230	1261	734	273	1	:	150	70	31	21	8	:
	M+K	7575	6011	1482	836	177	155	1582	1404	978	870	120	107
1840 SALTDAL	M	1239	1073	232	159	13	12	284	268	265	:	17	:
	K	580	319	245	73	-	-	11	9	2	:	1	:
	M+K	1819	1392	477	232	13	12	295	277	267	238	18	17
1841 FAUSKE	M	2595	2339	202	157	14	10	911	842	418	372	60	54
	K	1065	604	191	66	-	-	122	54	18	9	4	3
	M+K	3660	2943	393	223	14	10	1033	896	436	381	64	57
1845 SØRFOLD	M	870	775	193	148	96	:	180	173	162	157	20	:
	K	380	207	234	106	1	:	12	4	9	8	1	:
	M+K	1250	982	427	254	97	84	192	177	171	165	21	17
1849 HAMARØY	M	641	563	121	99	53	49	57	51	102	:	15	:
	K	205	131	64	28	-	-	5	3	2	:	2	:
	M+K	846	694	185	127	53	49	62	54	104	86	17	16
513 LOFOTEN H.D.	M	7449	6742	773	644	1873	1747	1376	1186	674	630	95	86
	K	3033	1897	700	298	36	16	390	203	20	16	10	6
	M+K	10482	8639	1473	942	1909	1763	1766	1389	694	646	105	92
1856 RØST	M	227	205	1	:	124	:	53	48	4	:	2	:
	K	77	51	1	:	7	:	14	5	1	:	-	-
	M+K	304	256	2	:	131	115	67	53	5	4	2	:
1857 VÆRØY	M	337	297	2	:	162	:	82	63	12	:	4	3
	K	85	59	5	2	1	:	32	20	1	:	-	-
	M+K	422	356	7	:	163	153	114	83	13	13	4	3
1858 MOSKENES	M	1085	1011	51	:	520	490	121	108	76	:	18	17
	K	333	214	84	:	16	11	24	13	1	:	2	:
	M+K	1418	1225	135	86	536	501	145	121	77	70	20	:
1860 VESTVÅGØY	M	3080	2789	545	452	620	584	555	480	332	314	22	22
	K	1360	844	483	206	9	4	144	82	8	7	-	-
	M+K	4440	3633	1028	658	629	588	699	562	340	321	22	22
1865 VÅGAN	M	2720	2440	174	145	447	:	565	487	250	232	49	:
	K	1178	729	127	48	3	:	176	83	9	6	8	:
	M+K	3898	3169	301	193	450	406	741	570	259	238	57	47

1) OMFATTER OGSÅ FAMILIEMEDLEMMER UTEN FAST LØNN I FAMILIEBEDRIFT.

FORRETNINGS-VIRKSOMHET		SJØ-TRANSPORT		ANNEN SAMFERDSEL		OFFENTLIG ADMINISTRASJON OG FORSVAR		OFFENTLIG OG PRIVAT TJENESTEYTING		PERSONLIG TJENESTEYTING		UOPPGITT		
I ALT	AV DISSE MED MINST 1000 ÅR-BEIDS-TIMER	I ALT	AV DISSE MED MINST 1000 ÅR-BEIDS-TIMER	I ALT	AV DISSE MED MINST 1000 ÅR-BEIDS-TIMER	I ALT	AV DISSE MED MINST 1000 ÅR-BEIDS-TIMER	I ALT	AV DISSE MED MINST 1000 ÅR-BEIDS-TIMER	I ALT	AV DISSE MED MINST 1000 ÅR-BEIDS-TIMER	I ALT	AV DISSE MED MINST 1000 ÅR-BEIDS-TIMER	NR.
8	8	23	21	1	:	7	6	10	9	-	-	-	-	1835
5	4	-	-	5	:	-	-	10	5	7	5	-	-	
13	12	23	21	6	3	7	6	20	14	7	5	-	-	
1631	1505	1252	1141	817	769	2048	1943	1185	1056	127	109	31	29	511
1401	1046	109	84	304	237	477	393	1769	1301	783	566	8	7	
3032	2551	1361	1225	1121	1006	2525	2336	2954	2357	910	675	39	36	
1378	1274	690	634	587	557	1728	1648	873	794	104	91	23	:	1804
1183	884	76	59	203	165	426	364	1406	1061	624	457	5	:	
2561	2158	766	693	790	722	2154	2012	2279	1855	728	548	28	25	
27	25	59	:	18	17	20	19	35	29	-	-	2	:	1836
18	15	2	:	11	6	2	:	52	32	11	9	-	-	
45	40	61	57	29	23	22	:	87	61	11	9	2	:	
97	91	164	141	67	57	80	74	137	115	15	12	2	:	1837
99	72	13	8	46	35	21	:	127	79	69	41	-	-	
196	163	177	149	113	92	101	:	264	194	84	53	2	:	
45	38	155	145	33	33	72	66	38	32	1	:	-	-	1838
39	26	3	3	16	9	11	8	71	47	22	:	-	-	
84	64	158	148	49	42	83	74	109	79	23	17	-	-	
18	16	29	:	32	29	23	19	27	24	2	:	-	-	1839
15	12	2	:	5	4	4	2	26	22	16	:	-	-	
33	28	31	27	37	33	27	21	53	46	18	12	-	-	
26	25	20	19	20	20	72	70	28	24	1	:	-	-	1842
16	14	3	3	5	4	8	3	24	18	13	11	-	-	
42	39	23	22	25	24	80	73	52	42	14	:	-	-	
40	36	135	121	60	56	53	47	47	38	4	:	4	:	1848
31	23	10	8	18	14	5	4	63	42	28	22	3	:	
71	59	145	129	78	70	58	51	110	80	32	:	7	:	
393	356	357	326	384	347	365	337	363	321	47	44	21	16	512
383	270	23	22	110	83	47	32	463	322	276	159	4	4	
776	626	380	348	494	430	412	369	826	643	323	203	25	20	
82	72	60	54	74	67	74	66	119	106	16	15	3	1	1840
63	46	3	2	17	14	7	3	167	126	64	44	-	-	
145	118	63	56	91	81	81	69	286	232	80	59	3	1	
237	218	108	97	228	207	216	201	165	146	23	22	13	13	1841
259	177	9	9	61	45	31	23	207	128	159	86	4	4	
496	395	117	106	289	252	247	224	372	274	182	108	17	17	
31	27	77	71	32	30	39	36	39	32	1	:	-	-	1845
28	20	5	5	14	10	4	2	52	40	20	:	-	-	
59	47	82	76	46	40	43	38	91	72	21	12	-	-	
43	39	112	104	50	43	36	34	40	37	7	:	5	2	1849
33	27	6	6	18	14	5	4	37	28	33	:	-	-	
76	66	118	110	68	57	41	38	77	65	40	24	5	2	
687	640	738	690	323	306	399	352	462	420	37	33	12	8	513
561	387	46	36	205	159	62	39	679	502	321	232	3	3	
1248	1027	784	726	528	465	461	391	1141	922	358	265	15	11	
8	6	15	15	3	3	8	6	9	7	-	-	-	-	1856
16	13	-	-	6	5	1	:	22	17	9	7	-	-	
24	19	15	15	9	8	9	:	31	24	9	7	-	-	
17	16	17	15	9	9	15	11	16	14	-	-	1	-	1857
12	6	5	5	7	7	1	:	15	12	6	:	-	-	
29	22	22	20	16	16	16	:	31	26	6	:	1	-	
64	58	91	88	35	33	57	53	51	49	1	:	-	-	1858
46	36	4	3	26	20	13	7	83	57	34	24	-	-	
110	94	95	91	61	53	70	60	134	106	35	:	-	-	
246	231	271	256	143	136	152	139	177	161	10	9	7	5	1860
199	138	17	14	66	53	9	7	302	241	121	90	2	2	
445	369	288	270	209	189	161	146	479	402	131	99	9	7	
352	329	344	316	133	125	167	143	209	189	26	:	4	3	1865
288	194	20	14	100	74	38	23	257	175	151	:	1	1	
640	523	364	330	233	199	205	166	466	364	177	129	5	4	

TABELL 19 FORTS. ANSATTE OG SELVSTENDIGE[1] 16 ÅR OG OVER MED MINST 100 ARBEIDSTIMER, ETTER KJØNN, NÆRING OG BOSTEDSKOMMUNE. 1970

HANDELSDISTRIKT / KOMMUNE	KJØNN	ANSATTE OG SELVSTENDIGE I ALT	ANSATTE OG SELVSTENDIGE AV DISSE MED MINST 1000 ARBEIDSTIMER	JORDBRUK OG SKOGBRUK M.V. I ALT	JORDBRUK OG SKOGBRUK M.V. AV DISSE MED MINST 1000 ARBEIDSTIMER	FISKE M.V. OG HVALFANGST I ALT	FISKE M.V. OG HVALFANGST AV DISSE MED MINST 1000 ARBEIDSTIMER	BERGVERKSDRIFT M.V. OG INDUSTRI I ALT	BERGVERKSDRIFT M.V. OG INDUSTRI AV DISSE MED MINST 1000 ARBEIDSTIMER	BYGGE- OG ANLEGGSVIRKSOMHET I ALT	BYGGE- OG ANLEGGSVIRKSOMHET AV DISSE MED MINST 1000 ARBEIDSTIMER	KRAFT- OG VANNFORSYNING M.V. I ALT	KRAFT- OG VANNFORSYNING M.V. AV DISSE MED MINST 1000 ARBEIDSTIMER
521 NARVIK H.D.	M	8803	7923	612	498	256	222	1353	1214	1039	920	134	124
	K	3826	2550	375	157	3	2	190	121	74	50	19	9
	M+K	12629	10473	987	655	259	224	1543	1335	1113	970	153	133
1805 NARVIK	M	3556	3191	14	7	3	1	588	533	273	250	67	62
	K	2012	1351	4	-	-	-	104	64	19	8	11	5
	M+K	5568	4542	18	7	3	1	692	597	292	258	78	67
1850 TYSFJORD	M	797	682	73	57	71	47	302	276	62	:	4	4
	K	221	129	33	6	-	-	27	15	2	:	-	-
	M+K	1018	811	106	63	71	47	329	291	64	55	4	4
1851 LØDINGEN	M	842	805	77	70	115	:	55	48	83	78	9	9
	K	298	229	78	45	1	:	10	3	-	-	-	-
	M+K	1140	1034	155	115	116	113	65	51	83	78	9	9
1852 TJELDSUND	M	537	486	69	53	16	:	28	:	44	:	4	3
	K	177	108	43	10	1	:	2	:	2	:	-	-
	M+K	714	594	112	63	17	15	30	26	46	39	4	3
1853 EVENES	M	438	379	114	94	7	6	86	:	57	:	16	16
	K	197	120	90	45	-	-	4	:	2	:	3	1
	M+K	635	499	204	139	7	6	90	81	59	39	19	17
1854 BALLANGEN	M	805	708	158	125	31	:	87	76	158	147	15	:
	K	281	166	85	30	1	:	11	7	7	3	1	:
	M+K	1086	874	243	155	32	30	98	83	165	150	16	14
1855 ANKENES	M	1828	1672	107	92	13	12	207	179	362	315	19	:
	K	640	447	42	21	-	-	32	27	42	36	4	:
	M+K	2468	2119	149	113	13	12	239	206	404	351	23	19
522 VESTERÅLEN H.D. .	M	9385	8551	1002	828	1673	1586	1513	1352	1001	910	97	86
	K	3815	2433	975	392	19	8	520	316	19	13	5	2
	M+K	13200	10984	1977	1220	1692	1594	2033	1668	1020	923	102	88
1860 HADSEL	M	2377	2148	302	267	230	:	415	370	221	187	31	:
	K	1155	831	198	111	1	:	150	110	4	3	3	:
	M+K	3532	2979	500	378	231	211	565	480	225	190	34	26
1867 BØ	M	1306	1198	154	123	422	:	188	167	116	:	7	:
	K	486	297	221	96	1	:	77	49	2	:	-	-
	M+K	1792	1495	375	219	423	406	265	216	118	109	7	:
1868 ØKSNES	M	1402	1285	96	68	561	534	254	234	96	89	2	:
	K	491	272	133	30	16	8	111	66	-	-	-	-
	M+K	1893	1557	229	98	577	542	365	300	96	89	2	:
1870 SORTLAND	M	1962	1751	217	176	124	:	379	333	236	:	36	:
	K	700	464	120	48	1	:	63	38	1	:	2	:
	M+K	2662	2215	337	224	125	116	442	371	237	212	38	35
1871 ANDØY	M	2338	2169	233	194	336	319	277	248	332	314	21	20
	K	983	569	303	107	-	-	119	53	12	9	-	-
	M+K	3321	2738	536	301	336	319	396	301	344	323	21	20

1) OMFATTER OGSÅ FAMILIEMEDLEMMER UTEN FAST LØNN I FAMILIEBEDRIFT.

FORRETNINGS-VIRKSOMHET		SJØ-TRANSPORT		ANNEN SAMFERDSEL		OFFENTLIG ADMINISTRASJON OG FORSVAR		OFFENTLIG OG PRIVAT TJENESTEYTING		PERSONLIG TJENESTE-YTING		UOPPGITT		
I ALT	AV DISSE MED MINST 1000 AR-BEIDS-TIMER	I ALT	AV DISSE MED MINST 1000 AR-BEIDS-TIMER	I ALT	AV DISSE MED MINST 1000 AR-BEIDS-TIMER	I ALT	AV DISSE MED MINST 1000 AR-BEIDS-TIMER	I ALT	AV DISSE MED MINST 1000 AR-BEIDS-TIMER	I ALT	AV DISSE MED MINST 1000 AR-BEIDS-TIMER	I ALT	AV DISSE MED MINST 1000 AR-BEIDS-TIMER	NR.
896	816	1511	1385	986	919	1176	1085	719	644	93	82	28	14	521
940	668	141	112	231	168	244	178	1051	718	553	365	5	2	
1836	1484	1652	1497	1217	1087	1420	1263	1770	1362	646	447	33	16	
492	439	709	635	563	515	346	301	436	394	63	54	2	-	1805
591	398	78	57	126	87	132	94	618	421	328	217	1	-	
1083	837	787	692	689	602	478	395	1054	815	391	271	3	-	
35	32	105	:	29	25	53	42	52	47	3	3	8	2	1850
42	33	11	:	19	14	13	5	51	28	22	17	1	-	
77	65	116	103	48	39	66	47	103	75	25	20	9	2	
78	76	138	134	75	74	158	154	40	36	6	:	8	8	1851
48	42	9	8	26	25	18	17	69	55	39	:	-	-	
126	118	147	142	101	99	176	171	109	91	45	39	8	8	
31	26	59	:	25	23	233	227	23	19	3	2	2	-	1852
37	27	2	:	10	8	20	19	46	30	13	9	1	-	
68	53	61	58	35	31	253	246	69	49	16	11	3	-	
34	34	33	:	29	28	34	27	26	24	1	:	1	1	1853
38	27	1	:	7	4	5	3	29	23	16	:	2	2	
72	61	34	33	36	32	39	30	55	47	17	11	3	3	
58	52	122	114	64	62	51	46	50	36	5	4	6	3	1854
42	35	9	6	7	6	8	5	76	53	34	20	-	-	
100	87	131	120	71	68	59	51	126	89	39	24	6	3	
168	157	345	320	201	192	301	288	92	88	12	:	1	-	1855
142	106	31	29	36	24	48	35	162	108	101	:	-	-	
310	263	376	349	237	216	349	323	254	196	113	71	1	-	
715	663	1347	1259	463	433	946	860	549	502	72	65	7	7	522
682	510	93	84	192	150	113	89	859	614	338	255	-	-	
1397	1173	1440	1343	655	583	1059	949	1408	1116	410	320	7	7	
202	186	560	526	100	95	114	93	178	167	22	19	2	2	1866
189	146	51	43	36	30	17	13	406	296	100	78	-	-	
391	332	611	569	136	125	131	106	584	463	122	97	2	2	
59	56	175	171	47	42	77	62	58	53	3	:	-	-	1867
66	55	4	4	19	16	4	3	67	53	25	21	-	-	
125	111	179	175	66	58	81	65	125	106	28	:	-	-	
77	72	132	124	50	46	74	61	56	52	2	:	2	2	1868
65	46	11	10	33	25	8	7	74	50	40	30	-	-	
142	118	143	134	83	71	82	68	130	102	42	:	2	2	
232	216	306	281	131	124	117	99	157	138	26	22	1	1	1870
183	131	20	20	59	44	16	10	158	112	77	59	-	-	
415	347	326	301	190	168	133	109	315	250	103	81	1	1	
145	133	174	157	135	126	564	545	100	92	19	19	2	2	1871
179	132	7	7	45	35	68	56	154	103	96	67	-	-	
324	265	181	164	180	161	632	601	254	195	115	86	2	2	

TABELL 20. PERSONER 16 ÅR OG OVER I ARBEID, ETTER BOSTEDS- OG ARBEIDSSTEDSKOMMUNE 1. NOVEMBER 1970

ARBEIDSSTED \ BOSTED	1804 BODØ	1805 NARVIK	1811 BINDAL	1814 BRØNNØY	1815 VEGA	1816 VEVELSTAD	1818 HERØY	1820 ALSTAHAUG	1822 LEIRFJORD	1824 VEFSN	1825 GRANE	1826 HATTFJELLDAL
1804 BODØ	11005	5	-	-	1	-	-	1	2	-	-	-
1805 NARVIK	3	4594	-	3	-	-	-	-	1	1	-	-
1811 BINDAL	-	-	817	4	1	-	-	3	-	-	-	-
1814 BRØNNØY	1	-	3	2798	1	1	-	-	2	2	-	-
1815 VEGA	-	-	-	1	500	-	-	-	-	-	-	-
1816 VEVELSTAD	-	-	-	-	-	233	-	-	3	2	-	-
1818 HERØY	-	-	-	-	1	-	368	-	-	-	-	-
1820 ALSTAHAUG	-	-	3	-	-	3	7	1999	58	3	-	-
1822 LEIRFJORD	-	-	-	-	-	-	1	12	614	2	-	1
1824 VEFSN	3	-	-	-	-	4	9	22	43	4983	20	16
1825 GRANE	-	-	2	1	-	-	-	1	-	6	559	3
1826 HATTFJELLDAL	-	-	-	-	1	-	-	1	2	4	3	773
1827 DØNNA	-	-	-	1	-	-	2	2	-	3	-	-
1828 NESNA	-	-	-	-	-	-	2	-	-	1	-	-
1832 HEMNES	1	-	-	-	-	-	-	1	2	11	1	-
1833 RANA	3	1	-	2	-	2	2	4	10	26	8	3
1834 LURØY	1	-	-	-	-	-	-	-	1	-	-	-
1835 TRÆNA	-	-	-	-	-	-	1	1	-	-	1	-
1836 RØDØY	2	-	-	-	-	-	-	-	-	-	-	-
1837 MELØY	3	-	-	1	-	-	1	-	-	1	-	-
1838 GILDESKÅL	14	-	-	-	-	-	-	-	-	-	-	-
1839 BEIARN	1	-	-	-	-	-	-	-	-	-	-	-
1840 SALTDAL	6	-	-	-	-	-	-	-	-	-	-	-
1841 FAUSKE	11	1	-	-	-	-	-	-	-	-	-	3
1842 SKJERSTAD	2	-	-	-	-	-	-	-	-	1	-	-
1845 SØRFOLD	1	1	-	-	-	-	2	1	-	-	-	-
1848 STEIGEN	2	-	-	-	-	-	-	-	-	-	-	-
1849 HAMARØY	-	1	-	-	-	-	-	-	-	-	-	-
1850 TYSFJORD	-	-	-	-	-	-	-	-	-	-	-	-
1851 LØDINGEN	1	4	-	2	-	-	-	-	-	1	-	-
1852 TJELDSUND	-	1	-	-	-	-	-	-	-	-	-	-
1853 EVENES	-	-	-	-	-	-	-	-	-	-	-	-
1854 BALLANGEN	1	3	-	-	-	-	-	-	-	-	-	-
1855 ANKENES	1	75	-	-	-	-	-	1	-	2	-	-
1856 RØST	1	-	-	-	-	-	-	-	-	-	-	-
1857 VÆRØY	-	-	-	-	-	-	-	-	-	-	-	-
1858 MOSKENES	-	-	-	-	-	-	-	-	-	-	-	-
1860 VESTVÅGØY	-	-	-	-	-	-	-	-	1	1	-	-
1865 VÅGAN	3	-	-	-	-	-	1	-	-	-	-	-
1866 HADSEL	1	-	-	-	-	-	-	-	-	-	-	-
1867 BØ	-	1	-	-	-	-	-	-	-	-	-	-
1868 ØKSNES	-	-	-	1	-	-	-	-	-	-	-	-
1870 SORTLAND	-	-	-	2	-	-	-	-	-	-	-	-
1871 ANDØY	-	-	-	-	-	-	-	-	-	-	-	-
FYLKET I ALT	11067	4687	825	2816	505	243	396	2049	739	5050	592	799
I ANDRE FYLKER I ALT	88	42	30	27	11	5	11	17	10	41	11	8
AV DETTE:												
123 OSLO H.D.	33	11	1	4	6	1	2	4	3	9	1	2
425 TRONDHEIM H.D.	1	2	2	3	-	2	-	1	1	8	1	1
523 HARSTAD H.D.	2	7	4	-	1	-	-	1	-	1	-	-
532 TROMSØ H.D.	2	6	-	-	-	-	1	1	-	-	-	-
545 VARDØ H.D.	2	1	-	-	-	-	-	-	-	-	-	-
ARBEIDSST. I BARE EN KOMMUNE I ALT	11139	4728	851	2836	516	246	406	2066	748	5091	602	807
AV DISSE:												
UTPENDLERE	134	134	34	38	16	13	38	67	134	108	43	33
ANNET ARBEIDSSTED	908	342	84	386	214	58	448	406	102	219	47	20
YRKESAKTIVE I ARBEID I ALT	12063	5071	939	3229	730	306	855	2472	851	5310	650	827

KILDE : FOLKE- OG BOLIGTELLING 1. NOVEMBER 1970.

1827 DØNNA	1828 NESNA	1832 HEM-NES	1833 RANA	1834 LURØY	1835 TRÆNA	1836 RØDØY	1837 MELØY	1838 GILDE-SKÅL	1839 BEI-ARN	1840 SALT-DAL	1841 FAU-SKE	1842 SKJER-STAD	1845 SØR-FOLD	NR.
-	3	-	1	3	-	2	13	38	24	17	64	21	12	1804
-	-	-	2	-	-	-	-	-	-	1	-	-	-	1805
-	-	-	1	-	-	-	-	-	-	-	-	-	-	1811
1	-	1	-	-	-	-	-	-	-	2	-	-	-	1814
-	-	-	-	-	-	-	-	-	-	-	-	-	-	1815
-	1	-	-	-	-	-	-	-	-	-	-	-	-	1816
-	-	-	-	-	1	-	-	-	-	-	-	-	-	1818
10	2	1	1	3	-	-	1	-	-	-	1	-	-	1820
-	3	3	2	-	-	-	-	-	-	-	-	-	-	1822
2	-	7	3	1	-	-	1	1	-	3	1	-	-	1824
1	-	-	-	-	-	-	-	-	-	1	-	-	-	1825
-	-	-	1	-	-	-	-	-	-	-	-	-	1	1826
562	1	-	-	-	1	-	1	-	-	-	-	-	-	1827
-	687	-	-	2	-	3	-	-	-	-	-	-	-	1828
-	-	1627	12	-	-	-	-	-	-	-	-	-	-	1832
5	15	139	9397	4	-	6	5	1	-	23	8	1	2	1833
-	-	2	-	546	-	1	-	1	1	-	-	-	-	1834
-	1	-	-	1	76	-	-	-	-	-	-	-	-	1835
-	-	-	-	10	-	553	7	2	-	2	-	1	-	1836
-	-	-	1	2	-	4	1852	16	-	-	1	1	-	1837
-	-	-	-	1	-	3	10	835	11	5	13	2	6	1838
-	-	-	1	1	-	-	-	1	608	1	1	1	-	1839
1	-	-	-	-	-	-	-	-	3	1408	5	-	3	1840
-	-	2	8	-	-	-	-	2	6	48	2910	7	47	1841
-	-	-	-	-	-	-	-	-	-	-	-	577	-	1842
-	1	-	7	-	-	-	5	8	9	7	114	1	905	1845
-	-	-	-	-	-	1	-	1	-	-	-	-	2	1848
-	-	-	1	-	-	-	-	-	2	-	3	-	9	1849
-	-	-	1	-	-	-	-	-	-	-	1	-	2	1850
-	-	-	-	-	-	-	-	-	-	1	-	-	-	1851
-	-	-	-	-	-	-	-	-	-	-	-	-	-	1852
-	-	-	1	-	-	-	-	-	-	2	-	-	-	1853
-	-	-	-	-	-	-	-	-	-	1	-	-	-	1854
-	-	13	15	-	-	1	-	-	-	6	6	-	1	1855
-	1	-	-	-	-	1	-	-	-	-	-	-	-	1856
-	-	-	-	-	-	-	-	-	-	-	-	-	-	1857
-	-	-	-	-	-	-	-	-	1	-	-	-	-	1858
-	-	-	-	-	1	-	-	1	-	1	2	-	1	1860
-	1	-	-	2	-	-	1	2	1	2	8	-	6	1865
-	-	-	-	-	-	-	-	-	-	-	-	-	-	1866
-	-	-	-	-	-	-	-	-	-	-	-	-	-	1867
-	-	-	-	-	-	-	-	-	-	-	-	-	-	1868
-	-	-	-	-	-	-	-	-	-	-	-	-	-	1870
-	-	-	-	-	-	-	-	-	1	-	1	-	-	1871
582	716	1795	9455	576	79	575	1896	909	667	1531	3139	612	997	
8	11	15	74	14	1	9	30	10	8	39	36	4	14	
4	3	4	12	2	-	3	7	1	-	5	14	1	1	123
-	-	2	3	1	-	-	1	-	-	1	2	-	-	425
-	-	-	2	-	-	-	-	-	-	4	1	-	-	523
-	-	-	2	-	-	-	-	-	-	2	-	-	-	532
-	-	1	-	-	-	-	-	-	-	-	-	1	-	545
590	726	1808	9521	589	80	583	1921	916	673	1560	3168	616	1008	
28	38	181	105	43	4	30	69	81	65	147	258	39	103	
182	41	75	400	364	121	246	455	356	45	126	222	45	158	
772	768	1885	9929	954	201	830	2381	1275	720	1696	3397	661	1169	

TABELL 20 FORTS. PERSONER 16 ÅR OG OVER I ARBEID, ETTER BOSTEDS- OG ARBEIDSSTEDSKOMMUNE 1. NOVEMBER 1970

ARBEIDSSTED \ BOSTED	1848 STEIGEN	1849 HAMARØY	1850 TYSFJORD	1851 LØDINGEN	1852 TJELDSUND	1853 EVENES	1854 BALLANGEN	1855 ANKENES	1856 RØST	1857 VÆRØY	1858 MOSKENES	1860 VESTVÅGØY
1804 BODØ	15	3	6	1	-	-	1	1	1	-	2	3
1805 NARVIK	-	2	8	8	1	10	57	876	-	-	-	5
1811 BINDAL	-	-	2	-	-	-	1	-	-	-	-	-
1814 BRØNNØY	-	-	-	-	-	-	-	-	-	-	-	4
1815 VEGA	-	-	-	1	-	-	-	-	-	-	-	-
1816 VEVELSTAD	-	-	-	-	-	-	-	-	-	-	-	-
1818 HERØY	-	-	-	-	-	-	-	-	-	-	1	2
1820 ALSTAHAUG	-	-	-	1	-	-	-	-	-	-	-	1
1822 LEIRFJORD	-	-	-	-	-	-	-	1	-	-	-	-
1824 VEFSN	1	1	-	-	-	-	1	-	-	-	-	2
1825 GRANE	-	-	-	-	-	-	-	-	-	-	-	1
1826 HATTFJELLDAL	-	-	-	-	-	-	-	-	-	-	-	-
1827 DØNNA	-	-	-	-	-	-	-	-	-	-	-	-
1828 NESNA	-	-	-	-	-	-	-	-	-	-	1	-
1832 HEMNES	-	-	-	-	-	-	-	-	-	-	-	-
1833 RANA	-	2	2	1	-	-	3	-	-	-	-	2
1834 LURØY	-	-	-	-	-	-	-	-	-	-	-	-
1835 TRÆNA	-	-	1	-	-	-	-	1	-	-	-	-
1836 RØDØY	-	-	-	-	-	-	-	-	-	-	-	-
1837 MELØY	-	-	-	-	-	-	-	-	-	-	1	1
1838 GILDESKÅL	-	2	3	-	-	-	-	-	-	-	-	-
1839 BEIARN	-	-	-	-	-	-	-	-	-	-	-	-
1840 SALTDAL	1	3	-	-	-	-	-	-	-	-	-	-
1841 FAUSKE	1	-	-	1	-	-	5	1	-	-	1	-
1842 SKJERSTAD	-	-	-	-	-	-	-	-	-	-	-	-
1845 SØRFOLD	-	1	1	-	-	-	-	-	-	-	-	1
1848 STEIGEN	1162	-	-	1	1	-	1	1	-	-	-	-
1849 HAMARØY	1	601	6	-	-	-	1	2	-	-	-	2
1850 TYSFJORD	-	3	689	1	-	-	3	2	-	-	-	-
1851 LØDINGEN	-	2	2	903	4	-	2	1	-	-	-	-
1852 TJELDSUND	-	-	-	-	531	1	-	1	-	-	-	-
1853 EVENES	-	1	-	-	1	478	-	7	-	-	-	1
1854 BALLANGEN	-	-	-	2	9	-	641	-	-	-	-	-
1855 ANKENES	-	2	4	1	1	14	37	1105	-	-	1	7
1856 RØST	-	-	-	-	-	1	-	-	140	-	1	-
1857 VÆRØY	-	-	-	-	-	-	-	-	-	217	-	2
1858 MOSKENES	1	-	-	-	-	-	-	-	-	-	681	3
1860 VESTVÅGØY	-	-	-	-	1	-	2	-	-	-	9	3204
1865 VÅGAN	1	3	-	3	-	-	-	-	1	-	11	40
1866 HADSEL	-	-	-	1	-	-	-	-	-	-	-	3
1867 BØ	-	-	-	-	1	-	2	-	-	-	-	-
1868 ØKSNES	-	-	-	-	-	-	-	-	-	-	-	-
1870 SORTLAND	-	-	-	-	-	-	-	-	-	-	-	1
1871 ANDØY	-	-	1	-	-	1	-	-	-	-	1	1
FYLKET I ALT	1183	626	725	925	550	505	757	1999	142	217	710	3286
I ANDRE FYLKER I ALT	26	7	22	19	51	27	30	30	6	8	31	86
AV DETTE:												
123 OSLO H.D.	8	2	10	3	1	2	9	4	3	1	5	26
425 TRONDHEIM H.D.	-	-	-	-	-	-	1	-	-	-	-	3
523 HARSTAD H.D.	-	-	1	9	39	16	1	7	-	-	1	3
532 TROMSØ H.D.	2	1	2	4	2	-	-	2	-	-	-	2
545 VARDØ H.D.	3	-	-	-	-	-	-	-	-	2	8	13
ARBEIDSST. I BARE EN KOMMUNE I ALT	1206	630	745	943	597	528	779	2027	148	224	737	3357
AV DISSE: UTPENDLERE	44	29	56	40	66	50	138	922	8	7	56	153
ANNET ARBEIDSSTED	370	159	186	132	75	59	185	267	139	183	587	860
YRKESAKTIVE I ARBEID I ALT	1579	792	933	1076	676	591	972	2296	287	408	1328	4232

1865 VRGAN	1866 HAD-SEL	1867 BØ	1868 ØKS-NES	1870 SORT-LAND	1871 ANDØY	I ALT	I ALT	I ANDRE FYLKER: AV DETTE HANDELSDISTRIKTENE 123 OSLO	425 TROND-HEIM	523 HAR-STAD	532 TROM-SØ	545 VARDØ	YRKESAKTIVE I ALT	YRKESAKTIVE AV DISSE INN-PEND-LERE	NR.
4	1	3	-	3	3	11259	77	12	10	4	6	-	11336	328	1804
1	1	-	-	-	-	5574	55	2	4	14	3	-	5629	1035	1805
-	-	-	-	-	-	829	20	-	-	-	-	-	849	32	1811
1	-	-	-	1	-	2818	8	1	-	1	-	-	2826	28	1814
-	-	-	-	-	-	502	2	-	-	-	-	-	504	4	1815
-	-	-	-	-	-	239	-	-	-	-	-	-	239	6	1816
1	1	-	-	-	-	375	6	-	-	-	-	-	381	13	1818
-	-	-	-	-	-	2094	6	-	1	-	-	-	2100	101	1820
-	-	-	-	-	-	639	3	-	-	-	-	-	642	28	1822
-	-	-	-	-	-	5124	27	-	3	1	2	-	5151	164	1824
-	-	-	-	-	-	575	3	-	-	-	-	-	578	18	1825
-	-	-	-	-	-	786	2	-	-	-	-	-	788	15	1826
-	-	-	-	-	-	573	1	-	-	-	-	-	574	12	1827
-	-	-	-	-	-	696	5	-	-	-	-	-	701	10	1828
-	-	-	-	-	-	1655	4	-	-	-	-	-	1659	32	1832
2	1	-	2	-	1	9683	33	2	10	-	-	-	9716	319	1833
-	-	-	-	-	-	553	1	-	-	-	-	-	554	7	1834
-	-	-	-	-	-	83	1	-	-	-	-	-	84	8	1835
-	-	-	-	-	-	577	1	-	-	-	-	-	578	25	1836
-	-	-	-	-	1	1886	5	1	-	1	-	-	1891	39	1837
-	-	-	-	-	1	906	1	-	-	-	-	-	907	72	1838
-	-	-	1	1	-	617	2	-	-	-	-	-	619	9	1839
-	-	-	-	-	-	1430	3	-	-	-	-	-	1433	25	1840
-	1	-	-	-	2	3057	10	2	1	-	-	-	3067	157	1841
-	-	-	-	-	-	580	1	-	1	-	-	-	581	4	1842
-	-	-	-	-	-	1065	2	-	1	-	-	-	1067	162	1845
-	-	-	-	-	-	1172	4	-	-	-	-	-	1176	12	1848
2	1	-	1	2	-	635	7	-	-	-	-	-	642	41	1849
-	-	-	-	-	-	702	7	-	-	-	-	-	709	20	1850
1	-	-	-	2	-	926	16	-	1	9	-	-	942	39	1851
-	-	-	-	-	-	534	14	-	-	9	-	-	548	17	1852
-	-	-	-	-	-	491	6	-	-	6	-	-	497	19	1853
-	-	-	-	-	-	657	2	-	-	1	1	-	659	18	1854
1	1	-	-	3	-	1298	180	-	-	15	9	-	1478	373	1855
-	-	-	-	-	-	145	1	-	-	-	-	-	146	6	1856
-	-	-	-	1	1	221	5	-	-	1	-	-	226	9	1857
1	-	1	-	-	-	688	-	-	-	-	-	-	688	7	1858
4	-	-	-	-	1	3229	10	-	-	2	1	-	3239	35	1860
2867	25	5	1	7	2	2993	21	1	-	3	1	-	3014	147	1865
4	2473	9	5	18	2	2516	22	3	-	6	3	-	2538	65	1866
-	-	1006	1	1	2	1014	3	-	-	-	2	-	1017	11	1867
1	7	3	1051	12	-	1075	2	1	-	1	-	-	1077	26	1868
-	38	3	15	1883	8	1950	12	1	-	7	-	-	1962	79	1870
1	-	-	1	4	2557	2569	15	2	2	3	-	-	2584	27	1871
2891	2550	1030	1078	1938	2581	76990	606	28	34	84	28	-	77596	3604	
34	35	31	25	53	54	1149									
6	7	6	4	7	11	249									123
3	2	1	1	1	1	45									425
1	6	2	-	13	7	129									523
-	1	4	4	2	1	41									532
2	-	5	2	3	1	44									545
2921	2583	1057	1100	1971	2622	77970									
54	110	51	49	88	65	3969									
710	640	619	696	436	466	12839									
3635	3225	1680	1799	2427	3101	90978									

TABELL 21. PERSONER 16-69 ÅR ETTER KJØNN, HØYESTE UTDANNING OG KOMMUNE. 1970

HANDELSDISTRIKT / KOMMUNE	KJØNN	I ALT	UNGDOMSSKOLENIVÅ 7-9 ÅR: I ALT	UNGDOMSSKOLENIVÅ 7-9 ÅR: AV DISSE MED 7-ÅRIG FOLKESKOLE	GYMNASNIVÅ I 10 ÅR	GYMNASNIVÅ II OG III 11-12 ÅR	UNIVERSITETS- OG HØGSKOLENIVÅ I 13-14 ÅR	UNIVERSITETS- OG HØGSKOLENIVÅ II, III OG FORSKERNIVÅ OVER 14 ÅR	UOPPGITT ELLER INGEN UTDANNING
HELE FYLKET	M	79400	56670	35532	11282	6539	2445	1903	561
	K	73954	59578	37879	8596	3041	1829	356	554
	M+K	153354	116248	73411	19878	9580	4274	2259	1115
441 BRØNNØYSUND H.D.	M	4435	3488	2291	502	231	107	65	42
	K	4113	3528	2365	342	109	87	8	39
	M+K	8548	7016	4656	844	340	194	73	81
1811 BINDAL	M	806	659	432	85	25	18	9	10
	K	675	600	406	38	11	17	2	7
	M+K	1481	1259	838	123	36	35	11	17
1814 BRØNNØY	M	2718	2064	1354	339	170	74	47	24
	K	2625	2197	1464	265	82	51	6	24
	M+K	5343	4261	2818	604	252	125	53	48
1815 VEGA	M	646	542	353	51	25	11	9	8
	K	584	519	356	30	11	16	-	8
	M+K	1230	1061	709	81	36	27	9	16
1816 VEVELSTAD	M	265	223	152	27	11	4	-	-
	K	229	212	139	9	5	3	-	-
	M+K	494	435	291	36	16	7	-	-
442 MOSJØEN H.D.	M	5541	4017	2411	790	361	190	156	27
	K	5173	4118	2411	672	196	133	33	21
	M+K	10714	8135	4822	1462	557	323	189	48
1824 VEFSN	M	4383	3042	1757	676	341	172	137	15
	K	4138	3210	1835	604	178	112	26	8
	M+K	8521	6252	3592	1280	519	284	163	23
1825 GRANE	M	571	463	331	74	13	8	11	2
	K	503	440	281	41	9	8	2	3
	M+K	1074	903	612	115	22	16	13	5
1826 HATTFJELLDAL	M	587	512	323	40	7	10	8	10
	K	532	468	295	27	9	13	5	10
	M+K	1119	980	618	67	16	23	13	20
443 SANDNESSJØEN H.D.	M	4406	3463	2356	500	252	79	81	31
	K	3927	3336	2320	319	133	94	15	30
	M+K	8333	6799	4676	819	385	173	96	61
1818 HERØY	M	873	773	568	44	23	10	11	12
	K	738	682	523	28	5	17	2	4
	M+K	1611	1455	1091	72	28	27	13	16
1820 ALSTAHAUG	M	2031	1427	935	315	176	50	51	12
	K	1938	1506	971	245	103	51	10	23
	M+K	3969	2933	1906	560	279	101	61	35
1822 LEIRFJORD	M	776	650	452	73	31	10	7	5
	K	653	591	439	32	17	13	-	-
	M+K	1429	1241	891	105	48	23	7	5
1827 DØNNA	M	726	613	401	68	22	9	12	2
	K	598	557	387	14	8	13	3	3
	M+K	1324	1170	788	82	30	22	15	5
444 MO/NESNA H.D. ...	M	12247	8979	5918	1696	839	424	268	41
	K	10906	8744	5623	1359	442	253	48	60
	M+K	23153	17723	11541	3055	1281	677	316	101
1828 NESNA	M	627	403	299	113	49	29	31	2
	K	569	428	288	84	29	21	6	1
	M+K	1196	831	587	197	78	50	37	3
1832 HEMNES	M	1708	1345	851	222	66	47	16	12
	K	1540	1291	795	146	40	36	9	18
	M+K	3248	2636	1646	368	106	83	25	30
1833 RANA	M	8818	6255	4027	1296	695	337	209	26
	K	7878	6189	3912	1073	357	187	32	40
	M+K	16696	12444	7939	2369	1052	524	241	66
1834 LURØY	M	902	803	622	58	25	7	9	-
	K	750	680	521	49	12	7	1	1
	M+K	1652	1483	1143	107	37	14	10	1
1835 TRÆNA	M	192	173	119	7	4	4	3	1
	K	169	156	107	7	4	2	-	-
	M+K	361	329	226	14	8	6	3	1

KILDE : FOLKE- OG BOLIGTELLING 1. NOVEMBER 1970.

TABELL 21 FORTS. PERSONER 16-69 ÅR ETTER KJØNN, HØYESTE UTDANNING OG KOMMUNE. 1970

HANDELSDISTRIKT / KOMMUNE	KJØNN	I ALT	UNGDOMSSKOLENIVÅ 7-9 ÅR: I ALT	UNGDOMSSKOLENIVÅ 7-9 ÅR: AV DISSE MED 7-ÅRIG FOLKESKOLE	GYMNASNIVÅ I 10 ÅR	GYMNASNIVÅ II OG III 11-12 ÅR	UNIVERSITETS- OG HØGSKOLENIVÅ I 13-14 ÅR	UNIVERSITETS- OG HØGSKOLENIVÅ II, III OG FORSKERNIVÅ OVER 14 ÅR	UOPPGITT ELLER INGEN UTDANNING
511 BODØ H.D.	M	15975	10289	5997	2428	1883	653	573	149
	K	15396	11713	6879	2054	923	484	98	124
	M+K	31371	22002	12876	4482	2806	1137	671	273
1804 BODØ	M	9425	5197	2474	1650	1529	473	488	88
	K	9475	6547	3289	1586	785	392	78	87
	M+K	18900	11744	5763	3236	2314	865	566	175
1836 RØDØY	M	731	612	484	48	26	25	5	15
	K	636	552	442	40	23	7	-	14
	M+K	1367	1164	926	88	49	32	5	29
1837 MELØY	M	2274	1702	1184	304	140	75	36	17
	K	2080	1769	1212	207	46	39	8	11
	M+K	4354	3471	2396	511	186	114	44	28
1838 GILDESKÅL	M	1117	841	589	179	53	28	11	5
	K	1088	963	686	81	22	15	3	4
	M+K	2205	1804	1275	260	75	43	14	9
1839 BEIARN	M	574	507	324	31	11	11	8	6
	K	486	452	289	18	5	9	1	1
	M+K	1060	959	613	49	16	20	9	7
1842 SKJERSTAD	M	520	382	233	43	60	20	11	4
	K	472	415	254	30	14	7	4	2
	M+K	992	797	487	73	74	27	15	6
1848 STEIGEN	M	1334	1048	709	173	64	21	14	14
	K	1159	1015	707	92	28	15	4	5
	M+K	2493	2063	1416	265	92	36	18	19
512 FAUSKE H.D.	M	6243	4716	3021	722	448	161	124	72
	K	5808	4790	3030	643	164	116	20	75
	M+K	12051	9506	6051	1365	612	277	144	147
1840 SALTDAL	M	1442	1079	665	162	89	46	17	49
	K	1342	1070	657	146	47	24	4	51
	M+K	2784	2149	1322	308	136	70	21	100
1841 FAUSKE	M	2945	2140	1293	362	272	83	81	7
	K	2839	2299	1323	368	88	68	10	6
	M+K	5784	4439	2616	730	360	151	91	13
1845 SØRFOLD	M	1036	857	637	98	33	22	14	12
	K	872	767	576	57	18	12	3	15
	M+K	1908	1624	1213	155	51	34	17	27
1849 HAMARØY	M	820	640	426	100	54	10	12	4
	K	755	654	474	72	11	12	3	3
	M+K	1575	1294	900	172	65	22	15	7
513 LOFOTEN H.D.	M	8757	6671	4257	1216	503	178	148	41
	K	8028	6697	4509	846	232	163	43	47
	M+K	16785	13368	8766	2062	735	341	191	88
1856 RØST	M	257	226	156	14	9	3	5	-
	K	219	205	135	4	4	4	2	-
	M+K	476	431	291	18	13	7	7	-
1857 VÆRØY	M	385	332	201	34	9	7	3	-
	K	314	282	192	20	7	4	-	1
	M+K	699	614	393	54	16	11	3	1
1858 MOSKENES	M	1251	1038	645	111	50	23	15	14
	K	1109	969	645	79	25	23	2	11
	M+K	2360	2007	1290	190	75	46	17	25
1860 VESTVÅGØY	M	3696	2868	1823	496	186	71	59	16
	K	3414	2864	1937	348	101	63	19	19
	M+K	7110	5732	3760	844	287	134	78	35
1865 VÅGAN	M	3168	2207	1432	561	249	74	66	11
	K	2972	2377	1600	395	95	69	20	16
	M+K	6140	4584	3032	956	344	143	86	27
521 NARVIK H.D.	M	10775	6946	4083	1872	1208	369	283	97
	K	10537	8209	5079	1405	484	299	55	85
	M+K	21312	15155	9162	3277	1692	668	338	182
1805 NARVIK	M	4274	2205	1109	957	691	193	185	43
	K	4585	3093	1783	906	346	164	34	42
	M+K	8859	5298	2892	1863	1037	357	219	85

TABELL 21 FORTS. PERSONER 16-69 ÅR ETTER KJØNN, HØYESTE UTDANNING OG KOMMUNE. 1970

HANDELSDISTRIKT / KOMMUNE	KJØNN	I ALT	UNGDOMS-SKOLENIVÅ 7-9 ÅR: I ALT	UNGDOMS-SKOLENIVÅ 7-9 ÅR: AV DISSE MED 7-ÅRIG FOLKE-SKOLE	GYMNAS-NIVÅ I 10 ÅR	GYMNAS-NIVÅ II OG III 11-12 ÅR	UNIVERSI-TETS- OG HØGSKOLE-NIVÅ I 13-14 ÅR	UNIVERSI-TETS- OG HØGSKOLE-NIVÅ II, III OG FORSKER-NIVÅ OVER 14 ÅR	UOPP-GITT ELLER INGEN UT-DANNING
1850 TYSFJORD	M	997	782	560	106	53	27	11	18
	K	855	736	540	79	14	15	3	8
	M+K	1852	1518	1100	185	67	42	14	26
1851 LØDINGEN	M	1017	673	387	185	102	29	23	5
	K	925	759	479	101	25	26	6	8
	M+K	1942	1432	866	286	127	55	29	13
1852 TJELDSUND	M	656	460	281	98	64	18	14	2
	K	585	500	319	50	17	16	1	1
	M+K	1241	960	600	148	81	34	15	3
1853 EVENES	M	567	428	267	90	26	12	9	2
	K	562	501	320	35	16	7	2	1
	M+K	1129	929	587	125	42	19	11	3
1854 BALLANGEN	M	1074	886	573	98	47	21	15	7
	K	1009	915	625	56	12	18	3	5
	M+K	2083	1801	1198	154	59	39	18	12
1855 ANKENES	M	2190	1512	906	338	225	69	26	20
	K	2016	1705	1013	178	54	53	6	20
	M+K	4206	3217	1919	516	279	122	32	40
522 VESTERÅLEN H.D. .	M	11021	8101	5198	1556	814	284	205	61
	K	10066	8443	5663	956	358	200	36	73
	M+K	21087	16544	10861	2512	1172	484	241	134
1866 HADSEL	M	2796	1942	1335	493	219	76	54	12
	K	2705	2139	1504	315	149	73	11	18
	M+K	5501	4081	2839	808	368	149	65	30
1867 BØ	M	1598	1290	901	200	67	29	11	1
	K	1397	1240	960	103	28	21	2	3
	M+K	2995	2530	1861	303	95	50	13	4
1868 ØKSNES	M	1632	1392	821	144	41	39	11	5
	K	1495	1338	831	91	33	22	1	10
	M+K	3127	2730	1652	235	74	61	12	15
1870 SORTLAND	M	2348	1664	1028	388	153	67	62	14
	K	2117	1740	1148	239	70	40	14	14
	M+K	4465	3404	2176	627	223	107	76	28
1871 ANDØY	M	2647	1813	1113	331	334	73	67	29
	K	2352	1986	1220	208	78	44	8	28
	M+K	4999	3799	2333	539	412	117	75	57

TABELL 22. FAMILIER OG PERSONER, ETTER FAMILIETYPE OG KOMMUNE. 1970

HANDELSDISTRIKT / KOMMUNE	I ALT		FAMILIER MED EN PERSON	FAMILIER MED TO ELLER FLERE PERSONER						
				I ALT		EKTEPAR UTEN UGIFTE BARN	EKTEPAR MED UGIFTE BARN		MOR ELLER FAR MED UGIFTE BARN	
	FAMILIER	PERSONER		FAMILIER	PERSONER		FAMILIER	PERSONER	FAMILIER	PERSONER
HELE FYLKET ...	88981	240461	27866	61115	212595	15462	39358	165960	6295	15711
441 BRØNNØYSUND H.D.	5104	13640	1685	3419	11955	884	2168	9289	367	898
1811 BINDAL	857	2334	285	572	2049	126	388	1656	58	141
1814 BRØNNØY	3192	8608	1021	2171	7587	577	1367	5878	227	555
1815 VEGA	740	1929	253	487	1676	133	305	1290	49	120
1816 VEVELSTAD	315	769	126	189	643	48	108	465	33	82
442 MOSJØEN H.D. ..	6191	16780	1936	4255	14844	977	2940	12048	338	842
1824 VEFSN	4913	13321	1539	3374	11782	756	2341	9580	277	690
1825 GRANE	624	1668	192	432	1476	120	285	1169	27	67
1826 HATTFJELLDAL ..	654	1791	205	449	1586	101	314	1299	34	85
443 SANDNESSJØEN H.D.	5132	13471	1717	3415	11754	980	2051	8816	384	978
1818 HERØY	955	2485	305	650	2180	195	384	1605	71	185
1820 ALSTAHAUG	2452	6486	831	1621	5655	427	1016	4348	178	453
1822 LEIRFJORD	892	2298	290	602	2008	194	333	1447	75	173
1827 DØNNA	833	2202	291	542	1911	164	318	1416	60	167
444 MO/NESNA H.D...	12815	36359	3608	9207	32751	2037	6285	26426	885	2251
1828 NESNA	711	1851	213	498	1638	148	300	1224	50	118
1832 HEMNES	1920	5131	635	1285	4496	327	829	3508	129	334
1833 RANA	9025	26150	2423	6602	23727	1341	4655	19502	606	1543
1834 LURØY	949	2655	270	679	2385	186	412	1802	81	211
1835 TRÆNA	210	572	67	143	505	35	89	390	19	45
511 BODØ H.D.	18343	48981	6093	12250	42888	2906	8150	34181	1194	2895
1804 BODØ	10902	29054	3667	7235	25387	1529	5054	20767	652	1562
1836 RØDØY	820	2217	293	527	1924	141	327	1500	59	142
1837 MELØY	2345	6987	600	1745	6387	413	1172	5152	160	409
1838 GILDESKÅL	1410	3453	501	909	2952	287	515	2127	107	251
1839 BEIARN	676	1724	260	416	1464	107	260	1126	49	124
1842 SKJERSTAD	616	1548	208	408	1340	133	238	984	37	90
1848 STEIGEN	1574	3998	564	1010	3434	296	584	2525	130	317
512 FAUSKE H.D. ...	7173	18219	2417	4756	15802	1356	2889	11811	511	1279
1840 SALTDAL	1764	4308	677	1087	3631	306	671	2755	110	264
1841 FAUSKE	3339	8650	1039	2300	7611	654	1419	5734	227	569
1845 SØRFOLD	1107	2846	356	751	2490	217	442	1823	92	233
1849 HAMARØY	963	2415	345	618	2070	179	357	1499	82	213
513 LOFOTEN H.D....	9487	26308	2765	6722	23543	1738	4229	18183	755	1884
1856 RØST	262	763	64	198	699	49	125	535	24	66
1857 VÆRØY	370	1088	97	273	991	65	178	781	30	80
1858 MOSKENES	1277	3789	334	943	3455	216	621	2768	106	255
1860 VESTVÅGØY	3999	11204	1136	2863	10068	764	1768	7683	331	857
1865 VÅGAN	3579	9464	1134	2445	8330	644	1537	6416	264	626
521 NARVIK H.D. ...	12550	32904	4139	8411	28765	2246	5152	21709	1013	2564
1805 NARVIK	5354	13181	1871	3483	11310	991	2073	8285	419	1043
1850 TYSFJORD	1116	2890	405	711	2485	205	405	1804	101	271
1851 LØDINGEN	1097	3033	339	758	2694	195	491	2124	72	180
1852 TJELDSUND	709	2004	215	494	1789	133	330	1440	31	83
1853 EVENES	704	1774	242	462	1532	142	249	1078	71	170
1854 BALLANGEN	1279	3253	456	823	2797	223	446	1964	154	387
1855 ANKENES	2291	6769	611	1680	6158	357	1158	5014	165	430
522 VESTERÅLEN H.D.	12186	33799	3506	8680	30293	2338	5494	23497	848	2120
1866 HADSEL	3335	8681	1079	2256	7602	619	1372	5721	265	643
1867 BØ	1740	4791	451	1289	4340	422	753	3226	114	270
1868 ØKSNES	1691	5257	398	1293	4859	295	862	3911	136	358
1870 SORTLAND	2577	7039	772	1805	6267	503	1133	4835	169	426
1871 ANDØY	2843	8031	806	2037	7225	499	1374	5804	164	423

KILDE : FOLKE- OG BOLIGTELLING 1. NOVEMBER 1970.

TABELL 23. PERSONER 16 ÅR OG OVER ETTER ALDER, EKTESKAPELIG STATUS, KJØNN OG KOMMUNE. BOLIGFREKVENSER FOR PERSONER 16 ÅR OG OVER INNEN ALDERSGRUPPER OG GRUPPER FOR EKTESKAPELIG STATUS OG KJØNN, FOR HVER KOMMUNE. 1970

HANDELSDISTRIKT KOMMUNE / EKTESKAPELIG STATUS OG KJØNN	ALDER: I ALT	16-19 ÅR	20-24 ÅR	25-29 ÅR	30-59 ÅR	60-69 ÅR	70 ÅR OG OVER	BOLIGFREKVENSER FOR ALDERSGRUPPEN: I ALT	16-19 ÅR	20-24 ÅR	25-29 ÅR	30-59 ÅR	60-69 ÅR	70 ÅR OG OVER
								PST.						
HELE FYLKET														
UGIFTE MENN	27850	8534	8164	3086	5888	1283	895	18,8	1,1	9,4	18,2	42,6	64,7	53,7
UGIFTE KVINNER ..	17561	7150	3708	1054	2551	1391	1707	21,5	3,9	19,6	34,3	41,7	50,9	37,6
EKTEPAR	54820	..	..	..	..	..	..	97,0	..	..	..	..	..	..
FØR GIFTE MENN ..	4414	-	26	137	1213	853	2185	66,4	-	19,2	35,0	68,9	87,5	59,3
FØR GIFTE KVINNER	11422	-	81	185	2955	2814	5387	70,5	-	37,0	49,2	84,7	84,0	57,0
441 BRØNNØYSUND H.D.														
UGIFTE MENN	1689	499	433	192	379	103	83	18,2	0,4	3,0	13,0	41,2	67,0	50,6
UGIFTE KVINNER ..	1032	409	188	51	169	87	128	15,6	1,2	13,3	17,6	27,2	40,2	32,0
EKTEPAR	3052	1	84	211	1813	595	348	94,9	-	67,9	83,4	97,4	97,8	91,1
FØR GIFTE MENN ..	272	-	1	5	44	51	171	61,0	-	-	-	54,5	86,3	57,3
FØR GIFTE KVINNER	723	-	1	10	153	174	385	60,4	-	100,0	40,0	78,4	78,2	45,7
1811 BINDAL														
UGIFTE MENN	352	102	86	34	87	23	20	19,0	2,0	4,7	5,9	36,8	65,2	60,0
UGIFTE KVINNER ..	176	63	30	10	24	21	28	11,4	-	16,7	10,0	12,5	23,8	21,4
EKTEPAR	514	-	10	41	306	100	57	93,6	-	70,0	70,7	97,4	97,0	87,7
FØR GIFTE MENN ..	44	-	-	-	9	5	30	45,5	-	-	-	44,4	80,0	40,0
FØR GIFTE KVINNER	103	-	-	1	23	21	58	51,5	-	-	-	56,5	85,7	37,9
1814 BRØNNØY														
UGIFTE MENN	952	299	251	111	194	52	45	17,5	-	2,8	18,0	44,3	67,3	42,2
UGIFTE KVINNER ..	646	267	119	29	120	41	70	18,0	1,5	13,4	27,6	31,7	56,1	38,6
EKTEPAR	1944	1	60	142	1163	365	213	95,9	-	73,3	88,0	98,3	98,1	91,1
FØR GIFTE MENN ..	153	-	1	5	17	38	92	65,4	-	-	-	70,6	84,2	60,9
FØR GIFTE KVINNER	459	-	1	7	92	115	244	65,1	-	100,0	42,9	80,4	81,7	52,0
1815 VEGA														
UGIFTE MENN	259	71	68	28	64	17	11	17,4	-	2,9	-	39,1	70,6	54,5
UGIFTE KVINNER ..	140	55	27	7	16	19	16	12,9	-	14,8	-	25,0	36,8	18,8
EKTEPAR	438	-	11	23	250	99	55	92,5	-	45,5	82,6	93,6	97,0	92,7
FØR GIFTE MENN ..	52	-	-	-	9	5	38	65,4	-	-	-	44,4	100,0	65,8
FØR GIFTE KVINNER	108	-	-	1	27	25	55	55,6	-	-	-	92,6	64,0	34,5
1816 VEVELSTAD														
UGIFTE MENN	126	27	28	19	34	11	7	22,2	-	-	15,8	38,2	63,6	71,4
UGIFTE KVINNER ..	70	24	12	5	9	6	14	10,0	4,2	-	-	11,1	-	35,7
EKTEPAR	156	-	3	5	94	31	23	94,2	-	33,3	60,0	95,7	100,0	95,7
FØR GIFTE MENN ..	23	-	-	-	9	3	11	52,2	-	-	-	44,4	100,0	45,5
FØR GIFTE KVINNER	53	-	-	1	11	13	28	47,2	-	-	100,0	72,7	61,5	28,6
442 MOSJØEN H.D.														
UGIFTE MENN	1857	530	525	195	433	97	77	21,0	1,1	6,9	28,7	44,1	62,9	51,9
UGIFTE KVINNER ..	1195	469	270	68	169	102	117	20,7	2,3	16,3	33,8	40,2	47,1	45,3
EKTEPAR	3917	..	..	..	..	..	..	97,2	..	..	..	..	..	..
FØR GIFTE MENN ..	286	-	1	7	88	49	141	61,9	-	-	14,3	70,5	89,8	49,6
FØR GIFTE KVINNER	684	-	6	11	176	163	328	64,8	-	-	45,5	81,3	74,2	53,0
1824 VEFSN														
UGIFTE MENN	1420	418	429	152	296	67	58	21,5	1,2	8,2	33,6	48,0	65,7	48,3
UGIFTE KVINNER ..	980	390	223	53	129	85	100	21,8	2,8	16,6	39,6	44,2	49,4	46,0
EKTEPAR	3097	..	..	..	..	..	..	97,2	..	..	..	..	..	..
FØR GIFTE MENN ..	217	-	1	5	72	39	100	61,3	-	-	-	69,4	94,9	46,0
FØR GIFTE KVINNER	537	-	6	8	152	123	248	67,0	-	-	62,5	82,2	76,4	54,8
1825 GRANE														
UGIFTE MENN	218	55	48	22	70	15	8	19,7	1,8	2,1	4,5	34,3	66,7	75,0
UGIFTE KVINNER ..	102	49	21	5	14	5	8	14,7	-	19,0	-	35,7	40,0	50,0
EKTEPAR	405	-	9	21	238	78	59	97,8	-	66,7	85,7	98,7	100,0	100,0
FØR GIFTE MENN ..	34	-	-	1	10	4	19	64,7	-	-	-	70,0	75,0	63,2
FØR GIFTE KVINNER	75	-	-	2	12	18	43	61,3	-	-	-	66,7	77,8	55,8
1826 HATTFJELLDAL														
UGIFTE MENN	219	57	48	21	67	15	11	19,2	-	-	19,0	37,3	46,7	54,5
UGIFTE KVINNER ..	113	30	26	10	26	12	9	15,9	-	11,5	20,0	23,1	33,3	33,3
EKTEPAR	415	-	11	35	269	49	51	96,6	-	81,8	94,3	97,8	100,0	92,2
FØR GIFTE MENN ..	35	-	-	1	6	6	22	62,9	-	-	100,0	83,3	66,7	54,5
FØR GIFTE KVINNER	72	-	-	1	12	22	37	51,4	-	-	-	83,3	59,1	37,8
443 SANDNESSJØEN H.D.														
UGIFTE MENN	1688	485	444	189	415	81	74	19,0	0,8	7,2	14,8	39,0	63,0	58,1
UGIFTE KVINNER ..	875	354	171	55	112	75	108	22,7	6,2	24,0	27,3	37,5	45,3	41,7
EKTEPAR	3031	-	83	235	1761	551	401	96,1	-	66,3	86,0	98,5	99,3	93,0
FØR GIFTE MENN ..	298	-	-	7	83	47	161	67,1	-	-	28,6	65,1	89,4	63,4
FØR GIFTE KVINNER	734	-	1	13	168	174	378	72,1	-	-	15,4	86,9	91,4	58,7
1818 HERØY														
UGIFTE MENN	373	104	86	38	91	27	27	19,8	-	2,3	10,5	39,6	63,0	55,6
UGIFTE KVINNER ..	159	62	19	13	21	21	23	19,5	-	10,5	23,1	38,1	42,9	39,1
EKTEPAR	579	-	10	40	317	132	80	94,6	-	40,0	77,5	96,8	98,5	95,0
FØR GIFTE MENN ..	51	-	-	2	12	8	29	66,7	-	-	-	58,3	87,5	69,0
FØR GIFTE KVINNER	118	-	1	3	30	33	51	72,0	-	-	33,3	90,0	84,8	56,9
1820 ALSTAHAUG														
UGIFTE MENN	684	198	207	77	163	18	21	18,4	1,5	13,0	20,8	33,7	66,7	61,9
UGIFTE KVINNER ..	440	183	108	25	57	28	39	27,5	12,0	29,6	40,0	43,9	53,6	43,6
EKTEPAR	1443	-	56	148	871	208	160	97,2	-	75,0	91,2	99,0	100,0	96,9
FØR GIFTE MENN ..	130	-	-	5	44	22	59	69,2	-	-	40,0	65,9	86,4	67,8
FØR GIFTE KVINNER	352	-	-	8	84	79	181	74,1	-	-	-	91,7	93,7	60,8
1822 LEIRFJORD														
UGIFTE MENN	316	90	85	24	84	20	13	19,6	1,1	2,4	4,2	50,0	50,0	46,2
UGIFTE KVINNER ..	141	61	19	6	18	10	27	15,6	-	21,1	-	16,7	40,0	40,7
EKTEPAR	527	-	9	22	301	116	79	95,3	-	55,6	72,7	99,0	99,1	86,1
FØR GIFTE MENN ..	60	-	-	-	13	8	39	70,0	-	-	-	69,2	100,0	64,1
FØR GIFTE KVINNER	141	-	-	1	23	37	80	66,0	-	-	-	78,3	89,2	52,5

KILDE : FOLKE- OG BOLIGTELLING 1. NOVEMBER 1970.

TABELL 23 FORTS. PERSONER 16 ÅR OG OVER ETTER ALDER, EKTESKAPELIG STATUS, KJØNN OG KOMMUNE. BOLIGFREKVENSER FOR PERSONER 16 ÅR OG OVER INNEN ALDERSGRUPPER OG GRUPPER FOR EKTESKAPELIG STATUS OG KJØNN, FOR HVER KOMMUNE. 1970

HANDELSDISTRIKT KOMMUNE / EKTESKAPELIG STATUS OG KJØNN	ALDER: I ALT	16-19 ÅR	20-24 ÅR	25-29 ÅR	30-59 ÅR	60-69 ÅR	70 ÅR OG OVER	BOLIGFREKVENSER FOR ALDERSGRUPPEN: I ALT	16-19 ÅR	20-24 ÅR	25-29 ÅR	30-59 ÅR	60-69 ÅR	70 ÅR OG OVER
								PST.						
1827 DØNNA														
UGIFTE MENN	315	93	66	50	77	16	13	18,4	-	1,5	14,0	37,7	75,0	69,2
UGIFTE KVINNER ..	135	48	25	11	16	16	19	18,5	-	12,0	18,2	37,5	37,5	42,1
EKTEPAR	482	-	8	25	272	95	82	95,4	-	50,0	80,0	98,5	98,9	90,2
FØR GIFTE MENN ..	57	-	-	-	14	9	34	59,6	-	-	-	64,3	88,9	50,0
FØR GIFTE KVINNER	123	-	-	1	31	25	66	73,2	-	-	100,0	77,4	96,0	62,1
444 MO/NESNA H.D.														
UGIFTE MENN	4150	1335	1214	455	856	176	114	21,1	0,9	10,4	23,5	51,5	73,3	53,5
UGIFTE KVINNER ..	2258	1023	485	142	283	137	188	18,1	1,8	15,7	35,2	42,0	54,0	38,3
EKTEPAR	8322	4	352	920	5400	1120	526	97,5	75,0	83,5	94,6	99,0	98,8	93,7
FØR GIFTE MENN ..	551	-	4	28	203	96	220	70,8	-	25,0	46,4	77,3	88,5	60,9
FØR GIFTE KVINNER	1349	-	21	37	420	304	567	69,2	-	52,4	54,1	82,9	78,6	55,6
1828 NESNA														
UGIFTE MENN	219	60	61	21	59	11	7	18,3	-	3,3	9,5	42,4	72,7	42,9
UGIFTE KVINNER ..	118	49	28	6	16	4	15	18,6	-	21,4	33,3	37,5	50,0	40,0
EKTEPAR	448	-	32	29	243	95	49	94,2	-	75,0	79,3	97,5	96,8	93,9
FØR GIFTE MENN ..	26	-	-	-	3	6	17	80,8	-	-	-	100,0	100,0	70,6
FØR GIFTE KVINNER	104	-	-	-	27	26	51	68,3	-	-	-	92,6	76,9	51,0
1832 HEMNES														
UGIFTE MENN	660	205	137	74	167	39	38	19,7	0,5	2,9	13,5	39,5	79,5	47,4
UGIFTE KVINNER ..	382	142	74	26	57	37	46	20,4	2,1	6,8	26,9	40,4	56,8	41,3
EKTEPAR	1156	-	31	93	709	209	114	97,3	-	74,2	93,5	99,4	100,0	88,6
FØR GIFTE MENN ..	97	-	-	1	20	16	60	66,0	-	-	100,0	65,0	87,5	60,0
FØR GIFTE KVINNER	236	-	1	5	54	45	131	68,6	-	100,0	60,0	87,0	75,6	58,8
1833 RANA														
UGIFTE MENN	2841	953	912	307	513	105	51	22,4	1,2	13,0	29,0	60,6	73,3	58,8
UGIFTE KVINNER ..	1579	757	345	104	179	82	112	18,5	2,0	17,7	39,4	45,8	58,5	40,2
EKTEPAR	5996	4	271	752	4022	663	284	98,0	75,0	87,1	95,6	99,4	98,6	95,4
FØR GIFTE MENN ..	360	-	4	24	160	60	112	71,4	-	25,0	45,8	76,9	88,3	61,6
FØR GIFTE KVINNER	845	-	20	30	295	194	306	69,7	-	50,0	53,3	81,0	78,4	56,2
1834 LURØY														
UGIFTE MENN	349	97	83	39	99	20	11	16,9	-	1,2	15,4	34,3	65,0	45,5
UGIFTE KVINNER ..	149	58	33	6	25	13	14	11,4	-	12,1	-	32,0	23,1	14,3
EKTEPAR	598	-	12	42	348	129	67	96,3	-	66,7	88,1	97,4	99,2	95,5
FØR GIFTE MENN ..	55	-	-	3	17	11	24	72,7	-	-	33,3	88,2	90,9	58,3
FØR GIFTE KVINNER	122	-	-	2	35	24	61	63,9	-	-	50,0	80,0	79,2	49,2
1835 TRÆNA														
UGIFTE MENN	81	20	21	14	18	1	7	12,3	-	-	-	27,8	-	71,4
UGIFTE KVINNER ..	30	17	5	-	6	1	1	-	-	-	-	-	-	-
EKTEPAR	124	-	6	4	78	24	12	91,1	-	50,0	100,0	91,0	100,0	91,7
FØR GIFTE MENN ..	13	-	-	-	3	3	7	61,5	-	-	-	100,0	66,7	42,9
FØR GIFTE KVINNER	42	-	-	-	9	15	18	78,6	-	-	-	100,0	93,3	55,6
511 BODØ H.D.														
UGIFTE MENN	5520	1668	1729	638	1048	254	183	21,8	1,8	16,7	24,5	45,7	63,8	47,0
UGIFTE KVINNER ..	3962	1448	947	266	594	326	381	26,2	5,7	26,6	43,6	47,3	52,1	36,0
EKTEPAR	11056	3	453	1131	6921	1631	917	97,2	66,7	79,7	94,3	98,7	99,2	93,9
FØR GIFTE MENN ..	782	-	9	32	225	143	373	63,8	-	22,2	46,9	65,8	85,3	56,8
FØR GIFTE KVINNER	2187	-	21	41	580	577	968	70,6	-	61,9	68,3	87,2	81,8	54,3
1804 BODØ														
UGIFTE MENN	2956	917	1042	377	472	82	66	25,0	2,5	24,3	35,5	53,2	59,8	45,5
UGIFTE KVINNER ..	2522	882	687	193	381	180	199	34,0	7,5	32,8	55,4	64,6	66,1	47,7
EKTEPAR	6583	3	350	861	4288	725	356	98,0	66,7	87,4	96,4	99,2	99,4	94,4
FØR GIFTE MENN ..	420	-	5	25	150	74	166	64,8	-	20,0	52,0	62,7	82,4	62,0
FØR GIFTE KVINNER	1162	-	17	32	365	314	434	76,4	-	64,7	68,8	89,3	86,6	59,2
1836 RØDØY														
UGIFTE MENN	316	82	79	39	82	18	16	19,6	1,2	6,3	7,7	45,1	50,0	43,8
UGIFTE KVINNER ..	165	68	26	7	21	22	21	9,7	4,4	15,4	-	4,8	22,7	14,3
EKTEPAR	468	-	15	25	274	101	53	94,4	-	40,0	80,0	97,4	99,0	92,5
FØR GIFTE MENN ..	40	-	-	1	8	6	25	52,5	-	-	-	50,0	66,7	52,0
FØR GIFTE KVINNER	125	-	2	1	28	24	70	53,6	-	50,0	100,0	82,1	66,7	37,1
1837 MELØY														
UGIFTE MENN	771	295	238	72	127	27	12	12,8	1,4	3,4	12,5	42,5	74,1	33,3
UGIFTE KVINNER ..	430	210	94	26	44	29	27	11,9	1,9	11,7	19,2	20,5	41,4	37,0
EKTEPAR	1585	-	48	122	1025	256	134	96,8	-	58,3	94,3	98,7	99,6	92,5
FØR GIFTE MENN ..	105	-	2	3	28	21	51	68,6	-	-	-	82,1	100,0	54,9
FØR GIFTE KVINNER	286	-	1	4	67	78	136	68,5	-	100,0	75,0	86,6	76,9	54,4
1838 GILDESKÅL														
UGIFTE MENN	428	105	123	40	100	34	26	18,5	1,0	3,3	5,0	34,0	76,5	46,2
UGIFTE KVINNER ..	289	97	48	10	61	31	42	14,5	1,0	8,3	10,0	23,0	38,7	23,8
EKTEPAR	802	-	12	48	419	197	126	96,0	-	66,7	83,3	96,9	99,0	96,0
FØR GIFTE MENN ..	76	-	-	2	17	12	45	55,3	-	-	50,0	52,9	91,7	46,7
FØR GIFTE KVINNER	217	-	-	2	41	58	116	63,1	-	-	50,0	78,0	79,3	50,0
1839 BEIARN														
UGIFTE MENN	263	67	54	33	62	34	13	24,0	-	5,6	3,0	53,2	61,8	38,5
UGIFTE KVINNER ..	122	44	22	12	15	12	17	9,0	-	4,5	8,3	26,7	33,3	5,9
EKTEPAR	367	-	5	19	201	81	61	96,5	-	60,0	94,7	98,5	96,3	93,4
FØR GIFTE MENN ..	28	-	-	1	6	6	15	67,9	-	-	100,0	100,0	83,3	46,7
FØR GIFTE KVINNER	103	-	1	2	20	24	56	66,0	-	-	50,0	70,0	83,3	58,9
1842 SKJERSTAD														
UGIFTE MENN	199	62	37	14	56	19	11	30,2	-	27,0	21,4	42,9	89,5	54,5
UGIFTE KVINNER ..	127	37	22	5	22	22	19	13,4	-	13,6	20,0	4,5	31,8	26,3
EKTEPAR	371	-	8	18	214	79	52	95,1	-	12,5	88,9	98,1	98,7	92,3
FØR GIFTE MENN ..	33	-	1	-	7	4	21	63,6	-	100,0	-	71,4	100,0	52,4
FØR GIFTE KVINNER	69	-	-	-	15	16	38	60,9	-	-	-	86,7	68,8	47,4

TABELL 23 FORTS. PERSONER 16 ÅR OG OVER ETTER ALDER, EKTESKAPELIG STATUS, KJØNN OG KOMMUNE. BOLIGFREKVENSER FOR PERSONER 16 ÅR OG OVER INNEN ALDERSGRUPPER OG GRUPPER FOR EKTESKAPELIG STATUS OG KJØNN, FOR HVER KOMMUNE. 1970

HANDELSDISTRIKT KOMMUNE / EKTESKAPELIG STATUS OG KJØNN	ALDER: I ALT	16-19 ÅR	20-24 ÅR	25-29 ÅR	30-59 ÅR	60-69 ÅR	70 ÅR OG OVER	BOLIGFREKVENSER FOR ALDERSGRUPPEN: I ALT	16-19 ÅR	20-24 ÅR	25-29 ÅR	30-59 ÅR	60-69 ÅR	70 ÅR OG OVER
								PST.						
1848 STEIGEN														
UGIFTE MENN	587	140	156	63	149	40	39	16,7	0,7	3,2	6,3	30,9	50,0	56,4
UGIFTE KVINNER ..	307	110	48	13	50	30	56	14,0	7,3	8,3	7,7	12,0	36,7	23,2
EKTEPAR	880	-	15	38	500	192	135	95,3	-	60,0	73,7	97,0	99,5	93,3
FØR GIFTE MENN ..	80	-	1	-	9	20	50	65,0	-	-	-	77,8	80,0	58,0
FØR GIFTE KVINNER	225	-	-	-	44	63	118	65,3	-	-	-	90,9	74,6	50,8
512 FAUSKE H.D.														
UGIFTE MENN	2293	604	656	250	580	132	71	17,7	0,5	6,4	9,6	39,3	57,6	46,5
UGIFTE KVINNER ..	1504	594	298	80	224	140	168	17,8	4,0	13,8	22,5	33,5	37,9	33,9
EKTEPAR	4245	-	106	303	2586	818	432	96,1	-	71,7	85,1	98,0	99,3	93,1
FØR GIFTE MENN ..	355	-	5	11	84	74	181	66,5	-	20,0	36,4	72,6	90,5	56,9
FØR GIFTE KVINNER	986	-	8	3	233	247	495	67,4	-	-	66,7	80,3	87,4	52,5
1840 SALTDAL														
UGIFTE MENN	563	131	156	52	152	43	29	17,4	-	3,2	5,8	37,5	51,2	37,9
UGIFTE KVINNER ..	394	137	76	27	69	32	53	19,0	8,0	18,4	22,2	23,2	37,5	30,2
EKTEPAR	977	-	19	71	603	174	110	94,2	-	57,9	81,7	95,7	98,9	92,7
FØR GIFTE MENN ..	84	-	1	1	15	20	47	64,3	-	-	-	73,3	90,0	53,2
FØR GIFTE KVINNER	230	-	-	-	42	54	134	62,2	-	-	-	81,0	87,0	46,3
1841 FAUSKE														
UGIFTE MENN	962	273	300	119	207	43	20	19,1	0,7	10,0	13,4	48,8	53,5	60,0
UGIFTE KVINNER ..	672	295	145	31	86	55	60	18,5	3,4	12,4	32,3	44,2	43,6	40,0
EKTEPAR	2073	-	70	164	1307	361	171	97,7	-	77,1	90,2	99,2	99,7	98,2
FØR GIFTE MENN ..	148	-	4	7	42	27	68	72,3	-	25,0	42,9	81,0	92,6	64,7
FØR GIFTE KVINNER	467	-	7	2	123	125	210	74,9	-	-	50,0	83,7	89,6	63,8
1845 SØRFOLD														
UGIFTE MENN	427	111	111	43	125	26	11	14,5	-	2,7	9,3	27,2	61,5	45,5
UGIFTE KVINNER ..	205	79	48	12	24	24	18	12,7	2,5	10,4	8,3	33,3	29,2	16,7
EKTEPAR	659	-	11	47	381	147	73	92,4	-	54,5	68,1	96,6	98,0	80,8
FØR GIFTE MENN ..	58	-	-	2	17	11	28	55,2	-	-	50,0	47,1	90,9	46,4
FØR GIFTE KVINNER	146	-	1	1	34	32	78	54,8	-	-	100,0	64,7	90,6	35,9
1849 HAMARØY														
UGIFTE MENN	341	89	89	36	96	20	11	18,2	1,1	4,5	2,8	37,5	75,0	45,5
UGIFTE KVINNER ..	233	83	29	10	45	29	37	18,5	1,2	13,8	10,0	28,9	34,5	37,8
EKTEPAR	536	-	6	21	295	136	78	98,1	-	83,3	95,2	99,0	100,0	93,6
FØR GIFTE MENN ..	65	-	-	1	10	16	38	66,2	-	-	-	80,0	87,5	55,3
FØR GIFTE KVINNER	143	-	-	-	34	36	73	64,3	-	-	-	82,4	77,8	49,3
513 LOFOTEN H.D.														
UGIFTE MENN	3230	1001	921	360	702	139	107	16,3	0,9	4,8	10,0	39,3	64,7	65,4
UGIFTE KVINNER ..	1934	841	382	104	282	150	175	18,0	2,6	13,1	19,2	37,9	56,7	36,6
EKTEPAR	5967	3	186	436	3607	1132	603	96,8	100,0	72,6	90,1	98,8	99,0	93,0
FØR GIFTE MENN ..	500	-	-	6	115	99	280	67,6	-	-	-	78,3	89,9	56,8
FØR GIFTE KVINNER	1261	-	5	24	307	309	616	69,9	-	20,0	50,0	84,7	81,9	57,6
1856 RØST														
UGIFTE MENN	97	21	25	16	30	3	2	24,7	-	-	18,8	56,7	100,0	50,0
UGIFTE KVINNER ..	44	19	11	1	7	1	5	13,6	-	9,1	100,0	28,6	-	40,0
EKTEPAR	174	-	5	8	118	26	17	98,9	-	80,0	100,0	99,2	100,0	100,0
FØR GIFTE MENN ..	11	-	-	1	2	1	7	72,7	-	-	-	50,0	100,0	85,7
FØR GIFTE KVINNER	32	-	-	-	9	9	14	68,8	-	-	-	66,7	77,8	64,3
1857 VÆRØY														
UGIFTE MENN	154	55	44	16	34	3	2	9,7	-	2,3	25,0	20,6	66,7	50,0
UGIFTE KVINNER ..	65	33	15	4	6	3	4	10,8	-	13,3	-	-	66,7	75,0
EKTEPAR	243	-	9	15	155	44	20	96,3	-	55,6	93,3	99,4	100,0	85,0
FØR GIFTE MENN ..	15	-	-	1	4	4	6	60,0	-	-	-	75,0	50,0	66,7
FØR GIFTE KVINNER	48	-	-	1	15	10	22	83,3	-	-	100,0	100,0	100,0	63,6
1858 MOSKENES														
UGIFTE MENN	462	141	132	51	110	19	9	12,6	0,7	3,0	7,8	29,1	47,4	88,9
UGIFTE KVINNER ..	243	107	51	16	33	19	17	14,8	-	13,7	6,3	30,3	57,9	41,2
EKTEPAR	837	1	20	56	539	150	71	97,6	100,0	75,0	92,9	98,3	99,3	98,6
FØR GIFTE MENN ..	53	-	-	-	14	10	29	67,9	-	-	-	78,6	80,0	58,6
FØR GIFTE KVINNER	160	-	-	2	44	36	78	72,5	-	-	50,0	90,9	83,3	57,7
1860 VESTVÅGØY														
UGIFTE MENN	1404	427	399	156	302	66	54	16,4	0,9	4,0	10,9	38,7	63,6	63,0
UGIFTE KVINNER ..	856	381	169	47	136	56	67	15,9	2,4	15,4	17,0	34,6	46,4	29,9
EKTEPAR	2532	-	82	176	1464	522	288	96,0	-	65,9	84,1	98,7	99,2	92,4
FØR GIFTE MENN ..	228	-	-	3	44	41	140	64,5	-	-	-	77,3	90,2	54,3
FØR GIFTE KVINNER	510	-	2	13	114	125	256	62,7	-	50,0	46,2	82,5	75,2	48,8
1865 VÅGAN														
UGIFTE MENN	1113	357	321	121	226	48	40	17,8	1,1	7,2	6,6	45,6	70,8	65,0
UGIFTE KVINNER ..	726	301	136	36	100	71	82	22,5	4,3	10,3	27,8	48,0	64,8	39,0
EKTEPAR	2181	2	70	181	1331	390	207	97,4	100,0	81,4	94,5	99,1	98,5	92,3
FØR GIFTE MENN ..	193	-	-	1	51	43	98	71,5	-	-	-	80,4	95,3	57,1
FØR GIFTE KVINNER	511	-	3	8	125	129	246	75,0	-	-	50,0	84,0	86,8	65,9
521 NARVIK H.D.														
UGIFTE MENN	3663	1153	1092	415	760	155	88	18,9	1,5	8,2	17,8	46,2	66,5	64,8
UGIFTE KVINNER ..	2613	1021	522	162	454	232	222	26,4	5,0	19,7	43,8	52,9	56,5	42,8
EKTEPAR	7398	1	302	592	4542	1284	677	97,4	-	85,8	91,9	98,9	99,5	93,9
FØR GIFTE MENN ..	694	-	2	19	224	162	287	71,2	-	-	31,6	66,5	88,9	67,9
FØR GIFTE KVINNER	1889	-	10	26	520	507	826	77,7	-	20,0	38,5	87,7	89,2	66,2
1805 NARVIK														
UGIFTE MENN	1255	427	432	142	205	30	19	19,4	1,9	12,0	22,5	55,6	80,0	73,7
UGIFTE KVINNER ..	1180	435	254	87	217	100	87	37,7	8,5	30,7	56,3	75,6	68,0	56,3
EKTEPAR	3064	1	144	254	1920	498	247	98,2	-	86,1	93,7	99,6	99,6	96,4
FØR GIFTE MENN ..	302	-	2	11	119	63	107	71,2	-	-	36,4	64,7	93,7	70,1
FØR GIFTE KVINNER	894	-	4	13	265	247	365	84,1	-	25,0	53,8	90,6	92,3	75,6

TABELL 23 FORTS. PERSONER 16 ÅR OG OVER ETTER ALDER, EKTESKAPELIG STATUS, KJØNN OG KOMMUNE. BOLIGFREKVENSER FOR PERSONER 16 ÅR OG OVER INNEN ALDERSGRUPPER OG GRUPPER FOR EKTESKAPELIG STATUS OG KJØNN, FOR HVER KOMMUNE. 1970

HANDELSDISTRIKT KOMMUNE / EKTESKAPELIG STATUS OG KJØNN	I ALT	ALDER 16-19 ÅR	20-24 ÅR	25-29 ÅR	30-59 ÅR	60-69 ÅR	70 ÅR OG OVER	BOLIGFREKVENSER FOR ALDERSGRUPPEN I ALT	16-19 ÅR	20-24 ÅR	25-29 ÅR	30-59 ÅR	60-69 ÅR	70 ÅR OG OVER
								PST.						
1850 TYSFJORD														
UGIFTE MENN	438	93	113	58	121	38	15	21,5	-	3,5	15,5	41,3	60,5	53,3
UGIFTE KVINNER ..	231	91	37	13	43	23	24	20,3	4,4	16,2	46,2	23,3	52,2	37,5
EKTEPAR	610	-	12	44	342	133	79	96,1	-	83,3	81,8	98,0	100,0	91,1
FØR GIFTE MENN ..	72	-	-	1	19	18	34	70,8	-	-	-	52,6	94,4	70,6
FØR GIFTE KVINNER	150	-	-	1	40	45	64	74,7	-	-	-	87,5	80,0	64,1
1851 LØDINGEN														
UGIFTE MENN	379	130	99	47	82	16	5	13,7	0,8	10,1	8,5	31,7	62,5	20,0
UGIFTE KVINNER ..	222	93	38	14	29	25	23	18,5	2,2	13,2	35,7	34,5	44,0	34,8
EKTEPAR	686	-	27	43	403	135	78	97,1	-	77,8	90,7	98,5	99,3	96,2
FØR GIFTE MENN ..	62	-	-	3	11	19	29	58,1	-	-	66,7	63,6	78,9	41,4
FØR GIFTE KVINNER	142	-	1	6	43	28	64	72,5	-	100,0	16,7	90,7	85,7	59,4
1852 TJELDSUND														
UGIFTE MENN	214	72	59	24	42	12	5	19,6	4,2	8,5	25,0	35,7	83,3	60,0
UGIFTE KVINNER ..	124	59	24	7	16	7	11	11,3	1,7	8,3	28,6	18,8	28,6	36,4
EKTEPAR	463	-	15	40	296	72	40	98,1	-	86,7	95,0	99,0	100,0	95,0
FØR GIFTE MENN ..	39	-	-	-	9	10	20	74,4	-	-	-	77,8	70,0	75,0
FØR GIFTE KVINNER	88	-	1	-	19	14	54	60,2	-	-	-	89,5	78,6	46,3
1853 EVENES														
UGIFTE MENN	223	56	57	20	62	18	10	20,2	1,8	3,5	10,0	40,3	55,6	50,0
UGIFTE KVINNER ..	156	52	32	9	27	21	15	14,7	-	6,3	22,2	22,2	52,4	13,3
EKTEPAR	391	-	12	23	208	95	53	94,4	-	83,3	82,6	96,2	98,9	86,8
FØR GIFTE MENN ..	37	-	-	1	5	7	24	78,4	-	-	-	80,0	100,0	75,0
FØR GIFTE KVINNER	115	-	1	2	23	33	56	73,9	-	-	-	78,3	97,0	62,5
1854 BALLANGEN														
UGIFTE MENN	457	134	127	51	107	17	21	18,2	1,5	3,9	15,7	40,2	64,7	66,7
UGIFTE KVINNER ..	293	100	47	15	70	29	32	19,8	4,0	6,4	6,7	32,9	48,3	40,6
EKTEPAR	669	-	23	38	385	141	82	96,1	-	73,9	94,7	96,6	100,0	93,9
FØR GIFTE MENN ..	70	-	-	-	21	19	30	75,7	-	-	-	76,2	84,2	70,0
FØR GIFTE KVINNER	229	-	2	1	62	59	105	74,7	-	-	-	79,0	91,5	64,8
1855 ANKENES														
UGIFTE MENN	697	241	205	73	141	24	13	18,9	0,8	5,9	17,8	55,3	62,5	92,3
UGIFTE KVINNER ..	407	191	90	17	52	27	30	15,5	1,6	7,8	35,3	46,2	48,1	33,3
EKTEPAR	1515	-	69	150	988	210	98	97,7	-	92,8	92,0	99,3	98,6	91,8
FØR GIFTE MENN ..	112	-	-	3	40	26	43	72,3	-	-	-	70,0	88,5	69,8
FØR GIFTE KVINNER	271	-	1	3	68	81	118	70,5	-	-	66,7	85,3	82,7	54,2
522 VESTERÅLEN H.D.														
UGIFTE MENN	3760	1259	1150	392	715	146	98	13,9	1,0	8,1	14,3	31,3	61,0	50,0
UGIFTE KVINNER ..	2188	991	445	126	264	142	220	19,2	4,3	21,3	31,7	33,0	54,9	35,0
EKTEPAR	7832	3	277	722	4699	1292	839	97,3	66,7	80,9	93,5	98,7	99,3	95,5
FØR GIFTE MENN ..	676	-	4	22	147	132	371	63,6	-	25,0	31,8	61,9	82,6	59,8
FØR GIFTE KVINNER	1609	-	8	20	398	359	824	72,0	-	25,0	40,0	84,7	87,7	60,2
1866 HADSEL														
UGIFTE MENN	983	332	280	97	196	37	41	12,5	1,2	6,1	11,3	26,0	54,1	48,8
UGIFTE KVINNER ..	692	268	142	47	93	58	84	27,0	7,5	33,1	46,8	36,6	60,3	34,5
EKTEPAR	1991	-	59	171	1184	341	236	98,5	-	91,5	93,0	99,6	99,7	97,5
FØR GIFTE MENN ..	201	-	2	8	47	29	115	66,7	-	50,0	37,5	68,1	82,8	64,3
FØR GIFTE KVINNER	513	-	1	7	125	113	267	77,8	-	-	42,9	83,2	91,2	70,8
1867 BØ														
UGIFTE MENN	543	187	147	63	110	27	9	10,7	-	2,0	1,6	26,4	66,7	77,8
UGIFTE KVINNER ..	250	124	41	13	34	17	21	12,8	-	2,4	7,7	23,5	64,7	52,4
EKTEPAR	1175	-	21	48	698	243	165	95,3	-	52,4	83,3	97,3	99,2	90,3
FØR GIFTE MENN ..	103	-	-	4	15	28	56	68,0	-	-	-	66,7	78,6	67,9
FØR GIFTE KVINNER	247	-	1	2	58	49	137	66,0	-	-	50,0	74,1	91,8	54,0
1868 ØKSNES														
UGIFTE MENN	548	194	161	50	114	19	10	10,6	0,5	5,0	14,0	23,7	57,9	40,0
UGIFTE KVINNER ..	320	162	76	17	30	17	18	11,9	2,5	11,8	23,5	36,7	35,3	22,2
EKTEPAR	1157	2	49	116	718	163	109	97,9	50,0	83,7	95,7	99,2	100,0	96,3
FØR GIFTE MENN ..	84	-	1	-	23	15	45	66,7	-	-	-	69,6	86,7	60,0
FØR GIFTE KVINNER	194	-	2	2	55	50	85	75,3	-	-	50,0	92,7	78,0	64,7
1870 SORTLAND														
UGIFTE MENN	822	297	249	91	131	31	23	15,7	1,7	8,4	17,6	42,0	61,3	56,5
UGIFTE KVINNER ..	477	210	96	30	64	22	55	22,4	5,7	25,0	26,7	37,5	72,7	41,8
EKTEPAR	1636	1	60	144	988	274	169	96,3	100,0	71,7	91,7	97,9	98,9	95,9
FØR GIFTE MENN ..	140	-	1	3	30	33	73	62,1	-	-	66,7	46,7	84,8	58,9
FØR GIFTE KVINNER	326	-	2	2	84	78	160	71,8	-	50,0	-	91,7	87,2	55,0
1871 ANDØY														
UGIFTE MENN	864	249	313	91	164	32	15	17,9	0,8	14,1	23,1	37,8	65,6	33,3
UGIFTE KVINNER ..	449	227	90	19	43	28	42	12,5	3,1	15,6	26,3	23,3	35,7	23,8
EKTEPAR	1873	-	88	243	1111	271	160	97,8	-	85,2	95,9	99,1	98,9	96,9
FØR GIFTE MENN ..	148	-	-	7	32	27	82	56,1	-	-	28,6	59,4	81,5	48,8
FØR GIFTE KVINNER	329	-	2	7	76	69	175	65,7	-	50,0	42,9	81,6	87,0	51,4

TABELL 24. BEBODDE BOLIGER OG BOSATTE, ETTER HUSTYPE OG KOMMUNE. 1970

HANDELSDISTRIKT / KOMMUNE	BEBODDE BOLIGER / BOSATTE	I ALT 1)	PERMANENT BOLIGBYGG: I ALT	VÅNINGSHUS I TILKNYTNING TIL GÅRDSDRIFT	FRITTLIGGENDE ENEBOLIG	ENEBOLIG I REKKE, KJEDE, ATRIUM M.V.	ANNEN ENEBOLIG	HORISONTALT DELT TOMANNSBOLIG	ANNET SMÅHUS	BLOKK	PROVISORISK BOLIGBYGG	FORRETNINGSBYGG M.V.	BYGG FOR FELLESHUSHOLDNING
HELE FYLKET .	BEB. BOLIGER	73673	70836	15970	30226	4187	48	6595	10586	3224	179	2336	322
	BOSATTE	237919	230579	54858	103843	16001	114	19350	26855	9558	294	6500	546
441 BRØNNØYSUND	BEB. BOLIGER	4004	3878	1672	1684	24	1	235	262	-	3	107	16
H.D.	BOSATTE	13483	13086	5735	5823	:	:	713	727	-	5	370	22
1811 BINDAL	BEB. BOLIGER	644	624	294	289	2	-	20	19	-	2	14	4
	BOSATTE	2299	:	1078	1032	:	-	62	52	-	:	57	8
1814 BRØNNØY	BEB. BOLIGER	2575	2490	952	1079	22	1	203	233	-	-	79	6
	BOSATTE	8517	:	3142	3762	75	:	611	645	-	-	270	:
1815 VEGA	BEB. BOLIGER	563	547	300	230	-	-	10	7	-	1	11	4
	BOSATTE	1908	1873	1051	766	-	-	:	:	-	:	27	:
1816 VEVELSTAD ...	BEB. BOLIGER	222	217	126	86	-	-	2	3	-	-	3	2
	BOSATTE	759	:	464	263	-	-	:	:	-	-	16	:
442 MOSJØEN H.D.	BEB. BOLIGER	5095	4847	1049	2061	385	4	629	464	255	9	223	16
	BOSATTE	16566	15855	3474	7248	1464	14	1860	1148	647	21	643	47
1824 VEFSN	BEB. BOLIGER	4049	3851	594	1606	385	4	585	422	255	7	184	7
	BOSATTE	13144	12581	1906	5764	1464	14	1737	1049	647	:	524	:
1825 GRANE	BEB. BOLIGER	524	493	189	254	-	-	28	22	-	2	25	4
	BOSATTE	1652	1567	620	824	-	-	68	55	-	:	69	:
1826 HATTFJELLDAL	BEB. BOLIGER	522	503	266	201	-	-	16	20	-	-	14	5
	BOSATTE	1770	1707	948	660	-	-	55	44	-	-	50	13
443 SANDNESSJØEN	BEB. BOLIGER	4184	4065	1203	2068	57	8	239	468	22	12	98	9
H.D.	BOSATTE	13328	13026	4065	6799	197	:	768	1146	:	23	269	10
1818 HERØY	BEB. BOLIGER	775	759	131	599	3	-	17	9	-	1	14	1
	BOSATTE	2456	2412	474	1865	12	-	45	16	-	:	:	:
1820 ALSTAHAUG ...	BEB. BOLIGER	2014	1924	325	886	51	5	200	435	22	11	74	5
	BOSATTE	6420	:	1117	3140	178	:	651	1080	:	:	:	5
1822 LEIRFJORD ...	BEB. BOLIGER	725	721	432	259	-	3	18	9	-	-	4	-
	BOSATTE	2268	2256	1396	776	-	:	:	15	-	-	12	-
1827 DØNNA	BEB. BOLIGER	670	661	315	324	3	-	4	15	-	-	6	3
	BOSATTE	2184	:	1078	1018	7	-	:	35	-	-	33	:
444 MO/NESNA H.D.	BEB. BOLIGER	10811	10476	1437	4354	1117	12	976	1483	1097	16	284	35
	BOSATTE	36108	35275	4830	15472	4467	40	2944	3780	3742	25	752	56
1828 NESNA	BEB. BOLIGER	584	558	232	236	12	-	32	46	-	-	17	9
	BOSATTE	1825	1765	759	752	:	-	92	:	-	-	:	:
1832 HEMNES	BEB. BOLIGER	1571	1501	340	872	73	-	111	105	-	3	48	19
	BOSATTE	5070	4916	1127	2939	281	-	293	276	-	3	119	32
1833 RANA	BEB. BOLIGER	7719	7493	579	2657	1030	12	805	1313	1097	13	207	6
	BOSATTE	25997	25421	1925	9760	4131	40	2478	3345	3742	22	543	11
1834 LURØY	BEB. BOLIGER	773	765	268	449	2	-	28	18	-	-	7	1
	BOSATTE	2644	:	942	1551	:	-	81	41	-	-	20	:
1835 TRÆNA	BEB. BOLIGER	164	159	18	140	-	-	-	1	-	-	5	-
	BOSATTE	572	:	77	470	-	-	-	:	-	-	:	-
511 BODØ H.D. ...	BEB. BOLIGER	15125	14562	3160	4799	1090	4	1474	3195	840	21	470	72
	BOSATTE	48512	47175	10768	16972	4189	12	4368	8386	2480	38	1183	116
1804 BODØ	BEB. BOLIGER	9263	8875	672	2258	898	4	1315	2927	801	11	335	42
	BOSATTE	28800	27912	2137	8385	3515	12	3880	7622	2361	23	793	72
1836 RØDØY	BEB. BOLIGER	610	585	317	245	-	-	16	7	-	1	19	5
	BOSATTE	2193	2140	1214	852	-	-	52	22	-	:	47	:
1837 MELØY	BEB. BOLIGER	1963	1891	528	950	117	-	64	193	39	4	60	8
	BOSATTE	6937	6747	1858	3571	423	-	194	582	119	4	168	18
1838 GILDESKÅL ...	BEB. BOLIGER	1089	1060	460	514	38	-	36	12	-	3	21	5
	BOSATTE	3409	:	1494	1549	:	-	113	41	-	8	:	6
1839 BEIARN	BEB. BOLIGER	521	511	297	196	2	-	9	7	-	-	7	3
	BOSATTE	1704	:	1031	602	:	-	24	12	-	-	21	:
1842 SKJERSTAD ...	BEB. BOLIGER	493	482	250	177	18	-	6	31	-	-	10	1
	BOSATTE	1531	1507	829	534	60	-	18	66	-	-	:	:
1848 STEIGEN	BEB. BOLIGER	1186	1158	636	459	17	-	28	18	-	2	18	8
	BOSATTE	3938	3866	2205	1479	54	-	87	41	-	:	60	:

KILDE : FOLKE- OG BOLIGTELLING 1. NOVEMBER 1970.
1) MEDREGNET UOPPGITT HUSTYPE.

TABELL 24 FORTS. BEBODDE BOLIGER OG BOSATTE, ETTER HUSTYPE OG KOMMUNE. 1970

HANDELSDISTRIKT / KOMMUNE	BEBODDE BOLIGER / BOSATTE	I ALT 1)	PERMANENT BOLIGBYGG: I ALT	VÅNINGSHUS I TILKNYTNING TIL GÅRDSDRIFT	FRITTLIGGENDE ENEBOLIG	ENEBOLIG I REKKE, KJEDE, ATRIUM M.V.	ANNEN ENEBOLIG	HORISONTALT DELT TOMANNSBOLIG	ANNET SMÅHUS	BLOKK	PROVISORISK BOLIGBYGG	FORRETNINGSBYGG M.V.	BYGG FOR FELLESHUSHOLDNING
512 FAUSKE H.D. .	BEB. BOLIGER	5674	5456	1494	2549	195	-	391	784	43	15	156	47
	BOSATTE	17905	17372	5136	8262	684	-	1117	2102	71	25	433	75
1840 SALTDAL	BEB. BOLIGER	1291	1239	468	622	23	-	87	39	-	-	28	24
	BOSATTE	4163	4023	1673	1945	85	-	246	74	-	-	100	40
1841 FAUSKE	BEB. BOLIGER	2802	2687	382	1168	160	-	236	698	43	7	94	14
	BOSATTE	8551	8297	1245	3862	556	-	655	1908	71	11	223	20
1845 SØRFOLD	BEB. BOLIGER	810	787	365	364	4	-	36	18	-	7	12	4
	BOSATTE	2792	2740	1347	1233	8	-	108	44	-	:	40	:
1849 HAMARØY	BEB. BOLIGER	771	743	279	395	8	-	32	29	-	1	22	5
	BOSATTE	2399	2312	871	1222	35	-	108	76	-	:	70	:
513 LOFOTEN H.D.	BEB. BOLIGER	7902	7515	1814	4064	166	15	604	730	122	23	333	31
	BOSATTE	25994	24884	6588	13902	536	:	1724	1797	:	47	1008	55
1856 RØST	BEB. BOLIGER	232	227	19	204	-	-	2	2	-	-	4	1
	BOSATTE	759	:	53	689	-	-	:	:	-	-	8	:
1857 VÆRØY	BEB. BOLIGER	305	291	38	234	10	1	3	5	-	4	9	1
	BOSATTE	1080	:	132	858	32	:	:	:	-	8	23	:
1858 MOSKENES	BEB. BOLIGER	1067	1017	205	715	6	-	32	59	-	14	32	4
	BOSATTE	3746	3597	826	2516	24	-	81	150	-	34	106	9
1860 VESTVÅGØY ...	BEB. BOLIGER	3279	3151	1136	1569	75	14	118	221	18	-	125	3
	BOSATTE	11104	:	4194	5348	212	:	332	542	:	-	420	:
1865 VÅGAN	BEB. BOLIGER	3019	2829	416	1342	75	-	449	443	104	5	163	22
	BOSATTE	9305	8811	1383	4491	268	-	1299	1086	284	5	451	38
521 NARVIK H.D. .	BEB. BOLIGER	10662	10188	1510	3360	799	3	1301	2445	770	69	361	44
	BOSATTE	32513	31387	5144	11498	:	8	3720	5894	:	92	959	75
1805 NARVIK	BEB. BOLIGER	4715	4484	-	484	619	-	755	1859	767	10	196	25
	BOSATTE	13001	12474	-	1727	2346	-	2076	4235	2090	11	475	41
1850 TYSFJORD	BEB. BOLIGER	893	861	231	472	31	1	35	91	-	3	24	5
	BOSATTE	2866	:	804	1507	95	:	99	280	-	:	61	16
1851 LØDINGEN	BEB. BOLIGER	900	849	155	469	27	-	117	81	-	-	48	3
	BOSATTE	2998	2852	566	1637	111	-	323	215	-	-	142	4
1852 TJELDSUND ...	BEB. BOLIGER	594	563	233	207	29	-	39	55	-	1	22	8
	BOSATTE	1971	1907	778	701	116	-	150	162	-	:	55	:
1853 EVENES	BEB. BOLIGER	554	536	222	265	2	-	17	30	-	1	16	1
	BOSATTE	1748	:	785	762	:	-	46	95	-	:	53	:
1854 BALLANGEN ...	BEB. BOLIGER	1022	1001	325	488	4	-	82	99	3	2	17	2
	BOSATTE	3198	3140	1115	1510	:	-	255	247	:	:	51	:
1855 ANKENES	BEB. BOLIGER	1984	1894	344	975	87	2	256	230	-	52	38	-
	BOSATTE	6731	:	1096	3654	347	:	771	660	-	:	122	-
522 VESTERÅLEN H.D.	BEB. BOLIGER	10216	9849	2631	5287	354	1	746	755	75	11	304	52
	BOSATTE	33510	32519	9118	17867	1354	:	2136	1875	:	18	883	90
1866 HADSEL	BEB. BOLIGER	2820	2719	677	1386	100	-	250	279	27	5	75	21
	BOSATTE	8591	:	2231	4435	307	-	690	649	:	:	204	31
1867 BØ	BEB. BOLIGER	1449	1417	377	979	5	-	36	20	-	1	25	6
	BOSATTE	4753	:	1428	3032	21	-	104	64	-	:	85	14
1868 ØKSNES	BEB. BOLIGER	1435	1390	437	728	20	-	137	68	-	2	39	4
	BOSATTE	5213	5077	1591	2776	76	-	430	204	-	:	126	:
1870 SORTLAND	BEB. BOLIGER	2155	2042	578	1047	42	-	173	154	48	1	101	11
	BOSATTE	6996	6727	2022	3565	150	-	479	381	130	:	252	:
1871 ANDØY	BEB. BOLIGER	2357	2281	562	1147	187	1	150	234	-	2	64	10
	BOSATTE	7957	:	1846	4059	800	:	433	577	-	:	216	22

1) MEDREGNET UOPPGITT HUSTYPE.

TABELL 25. HUS OG BOSATTE, ETTER HUSETS BYGGEÅR OG KOMMUNE. 1970

HANDELSDISTRIKT KOMMUNE	HUS BOSATTE	I ALT	MED BYGGEÅR 1900 OG FØR	1901-1910	1911-1920	1921-1930	1931-1940	1941-1945	1946-1950	1951-1960	1961-1970	UOPPGITT
HELE FYLKET .	HUS	58629	5696	2236	2980	3873	5206	1891	6291	15733	14632	91
	BOSATTE	237919	17730	7289	10308	12862	16646	6558	24310	71886	69922	408
441 BRØNNØYSUND	HUS	3597	635	169	182	220	309	136	324	801	811	10
H.D.	BOSATTE	13483	2083	568	574	676	980	479	1121	3247	3698	57
1811 BINDAL	HUS	604	91	24	34	28	48	43	66	161	109	-
	BOSATTE	2299	297	90	115	82	164	156	231	673	491	-
1814 BRØNNØY	HUS	2235	354	99	93	142	189	63	189	490	609	7
	BOSATTE	8517	1171	344	299	438	573	233	660	1965	2789	45
1815 VEGA	HUS	542	144	32	38	36	53	20	51	103	62	3
	BOSATTE	1908	451	95	103	115	181	64	175	420	292	12
1816 VEVELSTAD ...	HUS	216	46	14	17	14	19	10	18	47	31	-
	BOSATTE	759	164	39	57	41	62	26	55	189	126	-
442 MOSJØEN H.D.	HUS	4062	342	121	146	261	352	123	338	1187	1190	2
	BOSATTE	16566	1258	406	485	824	1223	447	1302	5247	5362	12
1824 VEFSN	HUS	3122	298	105	119	151	242	76	241	920	968	2
	BOSATTE	13144	1085	344	408	494	850	261	1002	4177	4511	12
1825 GRANE	HUS	474	31	10	17	69	53	19	51	119	105	-
	BOSATTE	1652	121	42	58	214	166	75	151	424	401	-
1826 HATTFJELLDAL	HUS	466	13	6	10	41	57	28	46	148	117	-
	BOSATTE	1770	52	20	19	116	207	111	149	646	450	-
443 SANDNESSJØEN	HUS	3667	582	151	238	240	325	94	386	911	736	4
H.D.	BOSATTE	13328	1822	478	745	731	989	301	1338	3646	3269	9
1818 HERØY	HUS	757	108	31	42	36	64	18	112	212	133	1
	BOSATTE	2456	286	87	110	95	162	49	350	795	518	4
1820 ALSTAHAUG ...	HUS	1601	195	70	96	106	100	31	135	437	429	2
	BOSATTE	6420	667	240	329	348	352	105	489	1861	2025	4
1822 LEIRFJORD ...	HUS	670	156	23	44	42	82	28	84	126	85	-
	BOSATTE	2268	491	74	143	122	239	88	304	456	351	-
1827 DØNNA	HUS	639	123	27	56	56	79	17	55	136	89	1
	BOSATTE	2184	378	77	163	166	236	59	195	534	375	1
444 MO/NESNA H.D.	HUS	8089	579	255	243	305	513	250	883	2334	2710	17
	BOSATTE	36108	1896	765	732	916	1605	812	3720	12224	13385	53
1828 NESNA	HUS	516	97	21	29	36	39	13	67	125	89	-
	BOSATTE	1825	295	64	91	119	110	35	217	499	395	-
1832 HEMNES	HUS	1401	146	30	50	96	134	84	158	397	304	2
	BOSATTE	5070	530	89	151	269	405	264	562	1543	1251	6
1833 RANA	HUS	5279	225	154	119	130	264	117	552	1575	2128	15
	BOSATTE	25997	673	458	372	406	859	387	2575	9249	10971	47
1834 LURØY	HUS	729	89	31	35	26	60	32	92	206	158	-
	BOSATTE	2644	328	93	93	75	184	109	331	792	639	-
1835 TRÆNA	HUS	164	22	19	10	17	16	4	14	31	31	-
	BOSATTE	572	70	61	25	47	47	17	35	141	129	-
511 BODØ H.D. ...	HUS	11001	1060	385	502	570	837	485	1184	3013	2963	2
	BOSATTE	48512	3256	1248	1811	1969	2803	1819	4987	15096	15518	5
1804 BODØ	HUS	5610	281	81	168	213	335	278	631	1744	1877	2
	BOSATTE	28800	910	298	678	829	1236	1161	3014	9899	10770	5
1836 RØDØY	HUS	576	78	50	42	37	48	21	46	130	124	-
	BOSATTE	2193	248	177	152	114	172	67	188	524	551	-
1837 MELØY	HUS	1723	137	69	113	67	147	53	172	520	445	-
	BOSATTE	6937	427	209	425	256	466	181	650	2309	2014	-
1838 GILDESKÅL ...	HUS	1043	198	67	76	78	93	51	129	199	152	-
	BOSATTE	3409	566	191	228	221	251	155	452	722	623	-
1839 BEIARN	HUS	501	52	27	34	52	47	39	49	98	103	-
	BOSATTE	1704	168	88	96	149	143	120	161	362	417	-
1842 SKJERSTAD ...	HUS	453	99	26	26	38	41	16	31	87	89	-
	BOSATTE	1531	272	72	99	112	127	50	81	320	398	-
1848 STEIGEN	HUS	1095	215	65	43	85	126	27	126	235	173	-
	BOSATTE	3938	665	213	133	288	408	85	441	960	745	-

KILDE : FOLKE- OG BOLIGTELLING 1. NOVEMBER 1970.

TABELL 25 FORTS. HUS OG BOSATTE, ETTER HUSETS BYGGEÅR OG KOMMUNE. 1970

HANDELSDISTRIKT KOMMUNE	HUS BOSATTE	I ALT	MED BYGGEÅR 1900 OG FØR	1901-1910	1911-1920	1921-1930	1931-1940	1941-1945	1946-1950	1951-1960	1961-1970	UOPPGITT
512 FAUSKE H.D. .	HUS	4726	384	240	326	343	407	152	596	1200	1072	6
	BOSATTE	17905	1268	872	1261	1117	1295	480	2132	4999	4453	28
1840 SATLDAL	HUS	1152	111	56	101	102	67	59	164	244	248	-
	BOSATTE	4163	381	151	344	350	222	188	578	991	958	-
1841 FAUSKE	HUS	2094	106	110	145	124	193	45	215	593	563	-
	BOSATTE	8551	404	514	673	433	631	131	795	2573	2397	-
1845 SØRFOLD	HUS	757	33	30	37	51	81	24	135	203	163	-
	BOSATTE	2792	124	95	104	145	263	83	489	804	685	-
1849 HAMARØY	HUS	723	134	44	43	66	66	24	82	160	98	6
	BOSATTE	2399	359	112	140	189	179	78	270	631	413	28
513 LOFOTEN H.D.	HUS	6942	850	315	311	520	854	137	904	1813	1233	5
	BOSATTE	25994	2565	956	1059	1595	2744	417	3339	7597	5701	21
1856 RØST	HUS	231	23	23	18	4	14	4	19	70	56	-
	BOSATTE	759	47	56	48	13	32	9	61	284	209	-
1857 VÆRØY	HUS	301	21	14	6	16	52	5	37	85	65	-
	BOSATTE	1080	55	28	15	49	159	13	126	346	289	-
1858 MOSKENES	HUS	1005	129	39	19	66	110	24	126	328	162	2
	BOSATTE	3746	377	92	65	182	379	75	434	1387	751	4
1860 VESTVÅGØY ...	HUS	3015	347	118	111	237	430	40	436	804	490	2
	BOSATTE	11104	1048	394	343	733	1391	127	1609	3296	2152	11
1865 VÅGAN	HUS	2390	330	121	157	197	248	64	286	526	460	1
	BOSATTE	9305	1038	386	588	618	783	193	1109	2284	2300	6
521 NARVIK H.D. .	HUS	7483	348	266	393	811	676	356	812	2096	1691	34
	BOSATTE	32513	1053	1030	1665	3197	2189	1271	3295	10074	8557	182
1805 NARVIK	HUS	2316	16	87	103	333	107	134	211	769	546	10
	BOSATTE	13001	85	498	565	1561	484	537	1166	4551	3471	83
1850 TYSFJORD	HUS	803	69	24	45	66	111	23	80	207	175	3
	BOSATTE	2866	174	72	161	178	337	85	264	786	806	3
1851 LØDINGEN	HUS	772	64	26	38	81	59	16	81	236	166	5
	BOSATTE	2998	206	79	127	289	177	34	297	1028	737	24
1852 TJELDSUND ...	HUS	518	28	18	46	35	59	17	50	156	101	8
	BOSATTE	1971	92	50	213	102	166	41	185	647	432	43
1853 EVENES	HUS	519	52	33	39	48	60	12	115	93	66	1
	BOSATTE	1748	155	104	122	158	166	39	381	355	267	1
1854 BALLANGEN ...	HUS	892	57	37	74	77	165	25	102	226	129	-
	BOSATTE	3198	154	118	321	293	470	80	354	861	547	-
1855 ANKENES	HUS	1663	62	41	48	171	115	129	173	409	508	7
	BOSATTE	6731	187	109	156	616	389	455	648	1846	2297	28
522 VESTERÅLEN H.D.	HUS	9062	916	334	639	603	933	158	864	2378	2226	11
	BOSATTE	33510	2529	966	1976	1837	2818	532	3076	9756	9979	41
1866 HADSEL	HUS	2435	348	114	253	171	153	48	212	528	607	1
	BOSATTE	8591	958	339	748	536	469	156	749	2060	2567	9
1867 BØ	HUS	1396	137	48	55	121	233	19	156	438	188	1
	BOSATTE	4753	333	114	141	344	677	60	518	1745	816	5
1868 ØKSNES	HUS	1291	63	23	48	92	143	18	135	403	358	8
	BOSATTE	5213	144	90	159	275	430	65	518	1816	1691	25
1870 SORTLAND	HUS	1839	191	79	143	116	173	43	174	497	422	1
	BOSATTE	6996	610	224	470	364	561	147	639	2037	1942	2
1871 ANDØY	HUS	2101	177	70	140	103	231	30	187	512	651	-
	BOSATTE	7957	484	199	458	318	681	104	652	2098	2963	-

TABELL 26. BEBODDE BOLIGER ETTER TALLET PÅ ROM, EKSKLUSIVE KJØKKEN, OG KOMMUNE. 1970

HANDELSDISTRIKT / KOMMUNE	BEBODDE BOLIGER I ALT	BEBODDE BOLIGER MED: 0 ROM ELLER UOPPGITT	1 ROM I ALT	1 ROM AV DETTE MED KJØKKEN 6 KVM. OG MER	2 ROM I ALT	2 ROM AV DETTE MED KJØKKEN 6 KVM. OG MER	3 ROM	4 ROM	5 ROM	6 ROM	7 ROM	8 ROM OG MER
HELE FYLKET ...	73673	14	5585	2305	8656	6995	15065	24583	12091	4898	1685	1096
441 BRØNNØYSUND H.D.	4004	3	196	122	390	314	693	1191	860	389	170	112
1811 BINDAL	644	-	28	16	58	48	93	228	151	51	17	18
1814 BRØNNØY	2575	3	134	82	273	213	480	733	514	253	114	71
1815 VEGA	563	-	25	16	46	42	86	156	150	56	27	17
1816 VEVELSTAD	222	-	9	8	13	11	34	74	45	29	12	6
442 MOSJØEN H.D. ..	5095	-	330	120	715	581	1121	1687	729	305	103	105
1824 VEFSN	4049	-	292	97	572	458	939	1356	539	211	66	74
1825 GRANE	524	-	23	13	74	60	99	190	85	33	9	11
1826 HATTFJELLDAL ..	522	-	15	10	69	63	83	141	105	61	28	20
443 SANDNESSJØEN H.D.	4184	-	285	137	446	344	637	1387	775	406	142	106
1818 HERØY	775	-	21	14	37	30	98	340	180	64	18	17
1820 ALSTAHAUG	2014	-	204	79	298	222	333	610	307	162	57	43
1822 LEIRFJORD	725	-	28	25	57	48	102	212	165	103	32	26
1827 DØNNA	670	-	32	19	54	44	104	225	123	77	35	20
444 MO/NESNA H.D...	10811	1	818	289	1092	884	2764	4083	1326	473	142	112
1828 NESNA	584	-	46	21	63	42	90	180	109	61	18	17
1832 HEMNES	1571	-	75	44	154	117	322	558	277	109	39	37
1833 RANA	7719	1	671	200	814	673	2225	3030	661	225	50	42
1834 LURØY	773	-	19	17	51	43	108	261	226	67	28	13
1835 TRÆNA	164	-	7	7	10	9	19	54	53	11	7	3
511 BODØ H.D.	15125	-	1566	462	1863	1414	3148	4893	2235	913	314	193
1804 BODØ	9263	-	1261	277	1360	984	2184	2969	951	366	111	61
1836 RØDØY	610	-	46	34	62	56	92	191	116	60	23	20
1837 MELØY	1963	-	116	68	182	156	350	643	410	156	65	41
1838 GILDESKÅL	1089	-	40	24	77	61	169	385	268	95	35	20
1839 BEIARN	521	-	23	12	41	38	89	176	126	44	10	12
1842 SKJERSTAD	493	-	24	10	35	28	88	164	110	46	18	8
1848 STEIGEN	1186	-	56	37	106	91	176	365	254	146	52	31
512 FAUSKE H.D. ...	5674	-	342	181	657	562	1130	1840	1000	461	166	78
1840 SALTDAL	1291	-	68	28	122	110	206	386	268	146	64	31
1841 FAUSKE	2802	-	200	113	414	351	690	951	358	118	54	17
1845 SØRFOLD	810	-	35	19	48	44	111	261	209	102	29	15
1849 HAMARØY	771	-	39	21	73	57	123	242	165	95	19	15
513 LOFOTEN H.D....	7902	1	387	215	798	651	1353	2607	1688	654	236	178
1856 RØST	232	-	2	1	8	8	40	124	36	16	3	3
1857 VÆRØY	305	-	7	6	14	10	20	125	89	29	10	11
1858 MOSKENES	1067	-	35	22	74	59	96	374	280	127	43	38
1860 VESTVÅGØY	3279	1	137	73	252	213	454	1095	819	319	120	82
1865 VÅGAN	3019	-	206	113	450	361	743	889	464	163	60	44
521 NARVIK H.D. ...	10662	9	1111	530	1861	1592	2495	3118	1353	480	159	76
1805 NARVIK	4715	8	656	270	1106	938	1366	1114	323	88	36	18
1850 TYSFJORD	893	-	89	44	82	69	155	305	169	60	21	12
1851 LØDINGEN	900	-	48	30	84	72	140	349	175	65	25	14
1852 TJELDSUND	594	-	44	27	80	72	114	205	101	37	7	6
1853 EVENES	554	-	47	33	75	62	98	154	101	57	18	4
1854 BALLANGEN	1022	-	84	65	164	149	237	289	166	51	21	10
1855 ANKENES	1984	1	143	61	270	230	385	702	318	122	31	12
522 VESTERÅLEN H.D.	10216	-	550	249	834	653	1724	3777	2125	817	253	136
1866 HADSEL	2820	-	216	108	309	246	493	1008	478	202	63	51
1867 BØ	1449	-	22	17	52	52	223	558	402	145	33	14
1868 ØKSNES	1435	-	52	31	131	100	223	460	394	119	37	19
1870 SORTLAND	2155	-	152	63	214	161	362	759	422	160	55	31
1871 ANDØY	2357	-	108	30	128	94	423	992	429	191	65	21

KILDE : FOLKE- OG BOLIGTELLING 1. NOVEMBER 1970.

TABELL 27. BOSATTE ETTER BOLIGTETTHET OG KOMMUNE. 1970

HANDELSDISTRIKT KOMMUNE	BOSATTE I ALT	BOSATTE PR. ROM, INKLUSIVE KJØKKEN PÅ 6 KVM. OG MER: UNDER 0,25	0,25-0,49	0,50-0,74	0,75-0,99	1,00-1,24	1,25-1,49	1,50-1,74	1,75-1,99	2,00 OG MER	0 ROM ELLER UOPPGITT
HELE FYLKET ...	237919	3671	26505	58305	49544	66193	17234	9045	1841	5541	40
441 BRØNNØYSUND H.D.	13483	231	1798	3652	2634	3316	923	495	114	310	10
1811 BINDAL	2299	28	278	618	429	556	182	106	52	50	-
1814 BRØNNØY	8517	146	1145	2246	1730	2171	530	307	46	186	10
1815 VEGA	1908	40	278	536	337	461	138	38	16	64	-
1816 VEVELSTAD	759	17	97	252	138	128	73	44	-	10	-
442 MOSJØEN H.D. ..	16566	195	1758	4107	3670	4509	1273	583	109	362	-
1824 VEFSN	13144	147	1269	3097	3061	3681	1042	460	88	299	-
1825 GRANE	1652	18	253	465	282	414	118	45	14	43	-
1826 HATTFJELLDAL ..	1770	30	236	545	327	414	113	78	7	20	-
443 SANDNESSJØEN H.D.	13328	325	1879	3616	2429	3254	930	480	95	320	-
1818 HERØY	2456	68	417	689	460	621	113	41	18	29	-
1820 ALSTAHAUG	6420	104	708	1658	1241	1689	480	287	25	228	-
1822 LEIRFJORD	2268	84	413	719	349	428	151	66	38	20	-
1827 DØNNA	2184	69	341	550	379	516	186	86	14	43	-
444 MO/NESNA H.D...	36108	361	3055	7856	8239	11060	2988	1445	418	685	1
1828 NESNA	1825	35	299	481	356	434	60	76	11	73	-
1832 HEMNES	5070	82	654	1381	1120	1206	358	143	60	66	-
1833 RANA	25997	171	1655	5179	6055	8613	2376	1108	331	508	1
1834 LURØY	2644	56	370	695	595	645	156	81	16	30	-
1835 TRÆNA	572	17	77	120	113	162	38	37	-	8	-
511 BODØ H.D.	48512	599	4764	11323	10475	14339	3502	1845	228	1437	-
1804 BODØ	28800	231	2158	6176	6580	9393	2089	1113	100	960	-
1836 RØDØY	2193	40	218	522	422	554	204	125	11	97	-
1837 MELØY	6937	90	745	1587	1517	1966	538	247	44	203	-
1838 GILDESKÅL	3409	79	559	1099	587	753	162	108	16	46	-
1839 BEIARN	1704	41	250	419	323	396	145	77	30	23	-
1842 SKJERSTAD	1531	34	247	462	302	355	75	31	-	25	-
1848 STEIGEN	3938	84	587	1058	744	922	289	144	27	83	-
512 FAUSKE H.D. ...	17905	321	2341	4972	3753	4200	1271	607	91	349	-
1840 SALTDAL	4163	100	597	1143	976	993	195	91	18	50	-
1841 FAUSKE	8551	127	969	2261	1732	2153	738	382	30	159	-
1845 SØRFOLD	2792	32	391	862	580	636	135	67	36	53	-
1849 HAMARØY	2399	62	384	706	465	418	203	67	7	87	-
513 LOFOTEN H.D....	25994	554	3364	6713	5115	6809	1757	920	312	444	6
1856 RØST	759	15	107	191	174	229	26	17	-	-	-
1857 VÆRØY	1080	26	149	253	278	304	51	12	7	-	-
1858 MOSKENES	3746	81	511	1025	713	1027	200	132	23	34	-
1860 VESTVÅGØY	11104	269	1516	2899	2114	2841	758	371	162	168	6
1865 VÅGAN	9305	163	1081	2345	1836	2408	722	388	120	242	-
521 NARVIK H.D. ...	32513	437	3350	7643	6180	9393	2580	1513	273	1121	23
1805 NARVIK	13001	84	1166	3332	2571	3767	1070	573	64	356	18
1850 TYSFJORD	2866	78	400	576	478	688	183	191	27	245	-
1851 LØDINGEN	2998	55	380	669	651	905	197	90	7	44	-
1852 TJELDSUND	1971	38	183	459	357	579	197	95	14	49	-
1853 EVENES	1748	33	250	449	296	359	132	96	25	108	-
1854 BALLANGEN	3198	65	375	736	443	960	261	181	71	106	-
1855 ANKENES	6731	84	596	1422	1384	2135	540	287	65	213	5
522 VESTERÅLEN H.D.	33510	648	4196	8423	7049	9313	2010	1157	201	513	-
1866 HADSEL	8591	199	1170	2197	1885	2250	478	254	25	133	-
1867 BØ	4753	113	765	1297	921	1241	234	137	16	29	-
1868 ØKSNES	5213	80	535	1145	1022	1510	479	316	34	92	-
1870 SORTLAND	6996	116	862	1815	1380	1958	403	223	69	170	-
1871 ANDØY	7957	140	864	1969	1841	2354	416	227	57	89	-

KILDE : FOLKE- OG BOLIGTELLING 1. NOVEMBER 1970.

TABELL 28. BEBODDE BOLIGER OG BOSATTE, ETTER BOLIGENS UTSTYR OG KOMMUNE. 1970

HANDELSDISTRIKT / KOMMUNE	BEBODDE BOLIGER / BOSATTE	I ALT	INNLAGT VANN I HUSET: I ALT	EGET WC: EGET BAD	EGET WC: FELLES BAD	FELLES WC: EGET BAD	FELLES WC: FELLES BAD	EGET ELLER FELLES WC OG UTEN BAD	UTEN WC: EGET ELLER FELLES BAD	UTEN WC: UTEN BAD	IKKE INNLAGT VANN I HUSET	UOPPGITT
HELE FYLKET .	BEB. BOLIGER	73673	71457	47594	2048	335	2605	4685	2593	11597	2215	1
	BOSATTE	237919	232932	168201	4680	855	4616	11764	8794	34022	4986	1
441 BRØNNØYSUND	BEB. BOLIGER	4004	3727	2003	75	10	90	118	257	1174	277	-
H.D.	BOSATTE	13483	12819	7480	195	27	187	335	925	3670	664	-
1811 BINDAL	BEB. BOLIGER	644	604	330	11	1	11	19	49	183	40	-
	BOSATTE	2299	2213	1288	:	:	:	71	178	610	86	-
1814 BRØNNØY	BEB. BOLIGER	2575	2447	1443	63	8	67	93	92	681	128	-
	BOSATTE	8517	8223	5319	155	21	141	229	302	2056	294	-
1815 VEGA	BEB. BOLIGER	563	475	166	1	-	7	4	77	220	88	-
	BOSATTE	1908	1671	631	:	-	:	:	306	693	237	-
1816 VEVELSTAD ...	BEB. BOLIGER	222	201	64	-	1	5	2	39	90	21	-
	BOSATTE	759	712	242	-	:	10	:	139	311	47	-
442 MOSJØEN H.D.	BEB. BOLIGER	5095	4991	3146	136	32	244	212	218	1003	104	-
	BOSATTE	16566	16361	11145	377	79	499	575	737	2949	205	-
1824 VEFSN	BEB. BOLIGER	4049	3982	2707	109	21	210	183	108	644	67	-
	BOSATTE	13144	13019	9588	295	51	394	491	341	1859	125	-
1825 GRANE	BEB. BOLIGER	524	500	238	16	5	13	17	42	169	24	-
	BOSATTE	1652	1600	827	53	13	35	50	127	495	52	-
1826 HATTFJELLDAL	BEB. BOLIGER	522	509	201	11	6	21	12	68	190	13	-
	BOSATTE	1770	1742	730	29	15	70	34	269	595	28	-
443 SANDNESSJØEN	BEB. BOLIGER	4184	3851	1794	101	44	154	199	402	1157	333	-
H.D.	BOSATTE	13328	12576	6470	232	156	311	511	1406	3490	752	-
1818 HARØY	BEB. BOLIGER	775	683	206	6	-	3	15	121	332	92	-
	BOSATTE	2456	2277	780	8	-	5	60	444	980	179	-
1820 ALSTAHAUG ...	BEB. BOLIGER	2014	1916	1114	76	14	141	153	117	301	98	-
	BOSATTE	6420	6163	3994	189	32	281	350	404	913	257	-
1822 LEIRFJORD ...	BEB. BOLIGER	725	685	305	14	1	7	25	73	260	40	-
	BOSATTE	2268	2178	1052	28	:	:	79	234	764	90	-
1827 DØNNA	BEB. BOLIGER	670	567	169	5	29	3	6	91	264	103	-
	BOSATTE	2184	1958	644	7	:	:	22	324	833	226	-
444 MO/NESNA H.D.	BEB. BOLIGER	10811	10554	7797	200	48	459	389	407	1254	257	-
	BOSATTE	36108	35563	28252	480	118	742	899	1431	3641	545	-
1828 NESNA	BEB. BOLIGER	584	559	306	13	2	29	30	39	140	25	-
	BOSATTE	1825	1761	1036	38	:	:	76	143	409	64	-
1832 HEMNES	BEB. BOLIGER	1571	1524	958	33	17	27	107	112	270	47	-
	BOSATTE	5070	4983	3398	74	35	46	269	355	806	87	-
1833 RANA	BEB. BOLIGER	7719	7612	6097	139	29	398	221	119	609	107	-
	BOSATTE	25997	25782	22187	322	:	:	458	390	1715	215	-
1834 LURØY	BEB. BOLIGER	773	727	390	15	-	5	24	104	189	46	-
	BOSATTE	2644	2552	1441	46	-	10	76	412	567	92	-
1835 TRÆNA	BEB. BOLIGER	164	132	46	-	-	-	7	33	46	32	-
	BOSATTE	572	485	190	-	-	-	20	131	144	87	-
511 BODØ H.D. ...	BEB. BOLIGER	15125	14727	10267	410	59	669	665	530	2127	397	1
	BOSATTE	48512	47571	36020	848	105	1066	1395	1817	6320	940	1
1804 BODØ	BEB. BOLIGER	9263	9161	7108	324	47	605	489	145	443	101	1
	BOSATTE	28800	28570	24241	661	72	937	918	472	1269	229	1
1836 RØDØY	BEB. BOLIGER	610	566	302	6	-	8	13	24	213	44	-
	BOSATTE	2193	2096	1247	16	-	12	45	92	684	97	-
1837 MELØY	BEB. BOLIGER	1963	1908	1478	39	8	29	59	64	231	55	-
	BOSATTE	6937	6788	5532	76	19	59	161	229	712	149	-
1838 GILDESKÅL ...	BEB. BOLIGER	1089	998	465	7	3	9	27	93	394	91	-
	BOSATTE	3409	3190	1605	19	:	:	53	322	1157	219	-
1839 BEIARN	BEB. BOLIGER	521	481	164	6	-	-	9	54	248	40	-
	BOSATTE	1704	1610	627	10	-	-	23	192	758	94	-
1842 SKJERSTAD ...	BEB. BOLIGER	493	486	272	6	1	4	35	19	149	7	-
	BOSATTE	1531	1512	962	14	:	:	84	48	397	19	-
1848 STEIGEN	BEB. BOLIGER	1186	1127	478	22	-	14	33	131	449	59	-
	BOSATTE	3938	3805	1806	52	-	31	111	462	1343	133	-

KILDE : FOLKE- OG BOLIGTELLING 1. NOVEMBER 1970.

TABELL 28 FORTS. BEBODDE BOLIGER OG BOSATTE, ETTER BOLIGENS UTSTYR OG KOMMUNE. 1970

HANDELSDISTRIKT / KOMMUNE	BEBODDE BOLIGER / BOSATTE	I ALT	INNLAGT VANN I HUSET: I ALT	EGET WC: EGET BAD	EGET WC: FELLES BAD	FELLES WC: EGET BAD	FELLES WC: FELLES BAD	EGET ELLER FELLES WC OG UTEN BAD	UTEN WC: EGET ELLER FELLES BAD	UTEN WC: UTEN BAD	IKKE INNLAGT VANN I HUSET	UOPPGITT
512 FAUSKE H.D. .	BEB. BOLIGER	5674	5527	3440	188	11	145	387	238	1118	147	-
	BOSATTE	17905	17566	11699	439	36	276	1088	784	3244	339	-
1840 SALTDAL	BEB. BOLIGER	1291	1248	693	39	1	47	44	92	332	43	-
	BOSATTE	4163	4070	2448	90	:	:	135	313	1003	93	-
1841 FAUSKE	BEB. BOLIGER	2802	2774	1981	120	8	83	256	50	276	28	-
	BOSATTE	8551	8486	6454	275	25	170	675	158	729	65	-
1845 SØRFOLD	BEB. BOLIGER	810	774	410	16	1	7	37	58	245	36	-
	BOSATTE	2792	2704	1548	37	:	:	149	187	763	88	-
1849 HAMARØY	BEB. BOLIGER	771	731	356	13	1	8	50	38	265	40	-
	BOSATTE	2399	2306	1249	37	:	:	129	126	749	93	-
513 LOFOTEN H.D.	BEB. BOLIGER	7902	7744	5159	227	29	147	904	148	1130	158	-
	BOSATTE	25994	25711	18560	550	69	275	2575	460	3222	283	-
1856 RØST	BEB. BOLIGER	232	219	110	-	1	1	13	11	83	13	-
	BOSATTE	759	738	410	-	:	:	39	29	254	21	-
1857 VÆRØY	BEB. BOLIGER	305	296	208	3	-	2	15	8	60	9	-
	BOSATTE	1080	1065	807	:	-	:	43	30	172	15	-
1858 MOSKENES	BEB. BOLIGER	1067	1048	755	23	3	18	127	16	106	19	-
	BOSATTE	3746	3722	2875	:	:	38	438	52	271	24	-
1860 VESTVÅGØY ...	BEB. BOLIGER	3279	3215	2126	60	7	40	352	73	557	64	-
	BOSATTE	11104	10981	7845	157	14	58	1072	218	1617	123	-
1865 VÅGAN	BEB. BOLIGER	3019	2966	1960	141	18	86	397	40	324	53	-
	BOSATTE	9305	9205	6623	343	42	175	983	131	908	100	-
521 NARVIK H.D. .	BEB. BOLIGER	10662	10265	7059	443	63	386	978	197	1139	397	-
	BOSATTE	32513	31517	23537	953	162	657	2173	643	3392	996	-
1805 NARVIK	BEB. BOLIGER	4715	4708	3560	251	36	219	605	6	31	7	-
	BOSATTE	13001	12989	10884	475	87	349	1124	9	61	12	-
1850 TYSFJORD	BEB. BOLIGER	893	758	436	18	2	12	61	35	194	135	-
	BOSATTE	2866	2491	1541	50	:	:	152	121	599	375	-
1851 LØDINGEN	BEB. BOLIGER	900	887	632	42	3	15	67	31	97	13	-
	BOSATTE	2998	2977	2248	102	5	27	180	112	303	21	-
1852 TJELDSUND ...	BEB. BOLIGER	594	572	376	22	1	10	31	18	114	22	-
	BOSATTE	1971	1916	1400	49	:	:	103	49	291	55	-
1853 EVENES	BEB. BOLIGER	554	500	280	8	-	8	28	18	158	54	-
	BOSATTE	1748	1614	938	14	-	17	96	58	491	134	-
1854 BALLANGEN ...	BEB. BOLIGER	1022	944	478	43	4	19	60	33	307	78	-
	BOSATTE	3198	3034	1639	107	7	44	153	123	961	164	-
1855 ANKENES	BEB. BOLIGER	1984	1896	1297	59	17	103	126	56	238	88	-
	BOSATTE	6731	6496	4887	156	57	174	365	171	686	235	-
522 VESTERÅLEN	BEB. BOLIGER	10216	10071	6929	268	39	311	833	196	1495	145	-
H.D.	BOSATTE	33510	33248	25038	606	103	603	2213	591	4094	262	-
1866 HADSEL	BEB. BOLIGER	2820	2756	1663	74	15	155	244	71	534	64	-
	BOSATTE	8591	8461	5725	167	38	307	580	220	1424	130	-
1867 BØ	BEB. BOLIGER	1449	1419	909	25	2	2	131	24	326	30	-
	BOSATTE	4753	4699	3165	85	:	:	391	73	978	54	-
1868 ØKSNES	BEB. BOLIGER	1435	1420	1072	45	3	33	94	23	150	15	-
	BOSATTE	5213	5192	4271	103	:	:	285	51	395	21	-
1870 SORTLAND	BEB. BOLIGER	2155	2132	1489	68	7	53	151	57	307	23	-
	BOSATTE	6996	6959	5258	153	20	104	412	177	835	37	-
1871 ANDØY	BEB. BOLIGER	2357	2344	1796	56	12	68	213	21	178	13	-
	BOSATTE	7957	7937	6619	98	28	115	545	70	462	20	-

TABELL 29. LEGER[1], TANNLEGER[2] OG SYKEPLEIERE[3] VED UTGANGEN AV ÅRET, ETTER LEGEDISTRIKT. 1970 OG 1971

LEGEDISTRIKT[4]	1970 LEGER	1970 TANN-LEGER	1970 INNBYGGERE PR. LEGE	1970 INNBYGGERE PR. TANN-LEGE	1970 SYKE-PLEI-ERE	1971 LEGER	1971 TANN-LEGER	1971 INNBYGGERE PR. LEGE	1971 INNBYGGERE PR. TANN-LEGE	1971 SYKE-PLEI-ERE
HELE FYLKET	230	136	1048[5]	1772[6]	746	254	142	948[5]	1696[6]	813
PST. AV HELE LANDET	4,5	4,4	.	.	5,2	4,6	4,2	.	.	5,4
1 BODØ	62	23	470	1266	261	67	21	440	1404	261
2 NARVIK	26	10	507	1318	94	27	10	485	1310	86
3 BINDAL	1	1	2337	2337	3	1	1	2348	2348	3
4 BRØNNØY	3	4	2863	2148	11	5	6	1717	1431	13
5 VEGA	1	1	1895	1895	6	1	1	1873	1873	7
6 HERØY	1	2	2460	1230	1	1	2	2409	1205	2
7 ALSTAHAUG	16	5	456	1458	45	15	4	487	1828	44
8 LEIRFJORD	1	1	2303	2303	3	1	1	2305	2305	3
9 VEFSN	15	8	892	1673	41	15	8	889	1667	41
10 GRANE	1	-	1666	.	2	1	1	1624	1624	-
11 HATTFJELLDAL	1	1	1796	1796	2	1	1	1749	1749	2
12 DØNNA	1	1	2195	2195	1	1	1	2149	2149	1
13 NESNA	1	1	1857	1857	6	1	1	1824	1824	7
14 HEMNES	2	3	2571	1714	5	2	3	2549	1699	12
15 RANA	23	14	1137	1869	74	23	16	1137	1635	71
16 LURØY	1	1	3234	3234	2	2	1	1610	3219	3
17 RØDØY	1	-	2221	.	2	1	-	2158	.	5
18 MELØY	4	4	1754	1754	5	4	4	1765	1765	5
19 GILDESKÅL	2	1	1719	3437	3	2	1	1660	3320	7
20 BEIARN	1	1	1727	1727	3	1	-	1732	.	3
21 SALTDAL	1	2	4320	2160	9	1	2	4422	2211	17
22 FAUSKE	4	6	2168	1446	8	5	7	1755	1254	14
23 SKJERSTAD	1	1	1559	1559	1	1	1	1527	1527	2
24 SØRFOLD	1	-	2858	.	2	1	1	2865	2865	2
25 STEIGEN	2	2	2006	2006	4	4	2	980	1960	6
26 HAMARØY	1	1	2411	2411	2	1	1	2410	2410	3
27 TYSFJORD	1	1	2903	2903	2	2	1	1479	2957	4
28 LØDINGEN	2	2	1524	1524	8	2	2	1539	1539	8
29 TJELDSUND	-	2	.	1000	5	-	2	.	986	5
30 EVENES	1	1	1772	1772	1	1	1	1733	1733	1
31 BALLANGEN	1	1	3238	3238	2	2	3	1610	1073	2
32 ANKENES	2	3	3408	2272	8	1	3	6917	2306	8
33 VÆRØY	1	1	1846	1846	2	1	1	1850	1850	3
34 MOSKENES	1	2	3796	1898	4	1	2	3768	1884	4
35 VESTVÅGØY	15	7	751	1610	37	19	6	585	1852	56
36 VÅGAN	5	5	1898	1898	10	5	7	1920	1372	12
37 HADSEL	18	4	484	2176	56	24	4	366	2197	67
38 BØ	2	2	2397	2397	3	2	2	2402	2402	4
39 ØKSNES	2	2	2638	2638	3	2	2	2640	2640	5
40 SORTLAND	3	4	2367	1775	6	4	4	1785	1785	12
41 ANDØY	2	5	4030	1612	3	3	5	2630	1578	2

KILDE : NOS HELSESTATISTIKK, NOS LEGESTATISTIKK OG NOS FOLKETALLET I KOMMUNENE.
1) TALLENE GJELDER YRKESAKTIVE LEGER, UNNTATT MILITÆRLEGER OG VERNEPLIKTIGE LEGER. 2) TALLENE GJELDER YRKESAKTIVE OG IKKE-YRKESAKTIVE TANNLEGER MELDT AV DE OFFENTLIGE LEGER. 3) TALLENE GJELDER YRKESAKTIVE SYKEPLEIERE I HOVED- OG BISTILLING I OG UTENFOR INSTITUSJON. 4) GJELDER PR. 1. JANUAR 1972. OVERSIKT OVER DE KOMMUNER DET ENKELTE LEGEDISTRIKT OMFATTER ER GITT I VEDLEGG 3. 5) INNBYGGERE PR. LEGE FOR HELE LANDET VAR I 1970 759 OG I 1971 707. 6) INNBYGGERE PR. TANNLEGE FOR HELE LANDET VAR I 1970 1252 OG I 1971 1168.

TABELL 30. SYKESENGER, PASIENTBELEGG OG PERSONALE VED SYKEHUS, SYKESTUER OG SYKEHJEM[1], ETTER KOMMUNE. 1971

HANDELSDISTRIKT / KOMMUNE / SYKEHUS	SYKE-SENGER 31/12	GJENNOM-SNITTLIG DAGLIG BELEGG	PERSONALE 31/12 I ALT[2]	AV DISSE LEGER I HOVED-STILLING	LEGER I BI-STILLING	PLEIERE[3] I HOVED-STILLING	PLEIERE[3] I BI-STILLING
HELE FYLKET	1804	1636	1272	120	28	780	63
441 BRØNNØYSUND H.D.	43	42	26	-	3	7	2
1814 BRØNNØY							
SYKESTUER OG FØDEHJEM	13	13	11	-	1	3	2
SYKEHJEM	18	18	9	-	1	2	-
1815 VEGA							
SYKESTUER OG FØDEHJEM	12	11	6	-	1	2	-
442 MOSJØEN H.D.	190	180	109	11	1	72	4
1824 VEFSN							
VEFSN SYKEHUS	120	110	83	11	-	56	-
SYKEHJEM	70	70	26	-	1	16	4
443 SANDNESSJØEN H.D.	149	124	114	12	1	76	-
1820 ALSTAHAUG							
SANDNESSJØEN SYKEHUS	130	105	105	12	-	74	-
1822 LEIRFJORD							
SYKEHJEM	19	19	9	-	1	2	-
444 MO/NESNA H.D.	214	191	157	15	2	111	6
1828 NESNA							
SYKESTUER OG FØDEHJEM	16	14	8	-	1	-	4
1832 HEMNES							
SYKESTUER OG FØDEHJEM	3	0	1	-	-	-	-
1833 RANA							
RANA SYKEHUS	160	144	129	15	-	102	2
SYKEHJEM	35	33	19	-	1	9	-
511 BODØ H.D.	466	438	331	42	4	205	6
1804 BODØ							
BODØ SYKEHUS	367	344	274	42	-	180	2
1836 RØDØY							
SYKEHJEM	24	22	12	-	1	3	-
1837 MELØY							
SYKESTUER OG FØDEHJEM	5	2	6	-	1	1	2
1838 GILDESKÅL							
SYKEHJEM	37	37	19	-	1	13	-
1839 BEIARN							
SYKESTUER OG FØDEHJEM	22	22	13	-	-	6	1
1848 STEIGEN							
SYKESTUER OG FØDEHJEM	11	11	7	-	1	2	1
512 FAUSKE H.D.	54	32	38	-	3	20	8
1840 SALTDAL							
SYKEHJEM	29	17	20	-	1	14	-
1841 FAUSKE							
SYKESTUER OG FØDEHJEM	25	15	18	-	2	6	8

KILDE : NOS SYKEHUSSTATISTIKK OG MATERIALE I BYRÅET.
1) INSTITUSJONER UNDER PSYKISK HELSEVERN, ÅNDSSVAKEOMSORG OG ALKOHOLIKEROMSORG ER IKKE MED. 2) PERSONALE VED KONTOR, KJØKKEN, VASKERI M.V. ER IKKE REGNET MED. 3) ELEVER ER IKKE REGNET MED.

TABELL 30 FORTS. SYKESENGER, PASIENTBELEGG OG PERSONALE VED SYKEHUS, SYKESTUER OG SYKEHJEM[1], ETTER KOMMUNE. 1971

HANDELSDISTRIKT / KOMMUNE / SYKEHUS	SYKE-SENGER 31/12	GJENNOM-SNITTLIG DAGLIG BELEGG	PERSONALE 31/12 I ALT[2]	AV DISSE LEGER I HOVED-STILLING	LEGER I BI-STILLING	PLEIERE[3] I HOVED-STILLING	PLEIERE[3] I BI-STILLING
513 LOFOTEN H.D.	180	159	123	12	3	80	-
1856 RØST							
SYKESTUER OG FØDEHJEM	8	6	5	-	1	1	-
1857 VÆRØY							
SYKEHJEM	16	10	4	-	-	1	-
1858 MOSKENES							
SYKESTUER OG FØDEHJEM	12	12	5	-	1	2	-
1860 VESTVÅGØY							
GRAVDAL SYKEHUS	128	113	97	12	-	69	-
1865 VÅGAN							
SYKESTUER OG FØDEHJEM	16	18	12	-	1	7	-
521 NARVIK H.D.	288	261	193	14	8	105	10
1805 NARVIK							
NARVIK SYKEHUS	210	179	141	14	4	93	-
SYKEHJEM	47	47	30	-	2	3	10
1851 LØDINGEN							
SYKESTUER OG FØDEHJEM	11	17	11	-	1	6	-
1854 BALLANGEN							
SYKESTUER OG FØDEHJEM	20	18	11	-	1	3	-
522 VESTERÅLEN H.D.	220	209	181	14	3	104	27
1866 HADSEL							
STOKMARKNES SYKEHUS	165	157	145	14	-	88	22
SYKEHJEM	14	14	8	-	1	6	-
1870 SORTLAND							
SYKEHJEM	24	24	21	-	1	8	5
1871 ANDØY							
SYKESTUER OG FØDEHJEM	17	14	7	-	1	2	-

1) INSTITUSJONER UNDER PSYKISK HELSEVERN, ÅNDSSVAKEOMSORG OG ALKOHOLIKEROMSORG ER IKKE MED. 2) PERSONALE VED KONTOR, KJØKKEN, VASKERI M.V. ER IKKE REGNET MED. 3) ELEVER ER IKKE REGNET MED.

TABELL 31. ALDERSHJEM OG SOMATISKE SYKEHJEM, ETTER KOMMUNE. 1971

HANDELSDISTRIKT	ALDERSHJEM		KOMBINERTE ALDERS- OG SYKEHJEM		SOMATISKE SYKEHJEM 1)	
KOMMUNE	HJEM	PLASSER	HJEM	PLASSER	HJEM	PLASSER
HELE FYLKET ...	29	623	20	762	12	328
441 BRØNNØYSUND H.D.	3	37	2	55	1	18
1811 BINDAL	-	-	1	34	-	-
1814 BRØNNØY	1	14	1	21	1	18
1815 VEGA	1	16	-	-	-	-
1816 VEVELSTAD	1	7	-	-	-	-
442 MOSJØEN H.D. ..	1	15	2	28	1	70
1824 VEFSN	1	15	-	-	1	70
1825 GRANE	-	-	1	14	-	-
1826 HATTFJELLDAL ..	-	-	1	14	-	-
443 SANDNESSJØEN H.D.	5	89	-	-	1	19
1818 HERØY	1	26	-	-	-	-
1820 ALSTAHAUG	3	47	-	-	-	-
1822 LEIRFJORD	-	-	-	-	1	19
1827 DØNNA	1	16	-	-	-	-
444 MO/NESNA H.D...	4	98	1	35	1	35
1828 NESNA	1	11	-	-	-	-
1832 HEMNES	1	20	1	35	-	-
1833 RANA	1	55	-	-	1	35
1834 LURØY	1	12	-	-	-	-
1835 TRÆNA	-	-	-	-	-	-
511 BODØ H.D.	3	56	4	175	2	61
1804 BODØ	1	19	2	131	-	-
1836 RØDØY	-	-	-	-	1	24
1837 MELØY	-	-	2	44	-	-
1838 GILDESKÅL	-	-	-	-	1	37
1839 BEIARN	-	-	-	-	-	-
1842 SKJERSTAD	1	18	-	-	-	-
1848 STEIGEN	1	19	-	-	-	-
512 FAUSKE H.D. ...	1	26	2	72	1	24
1840 SALTDAL	1	26	-	-	1	24
1841 FAUSKE	-	-	1	54	-	-
1845 SØRFOLD	-	-	1	18	-	-
1849 HAMARØY	-	-	-	-	-	-
513 LOFOTEN H.D....	6	154	2	79	1	16
1856 RØST	-	-	-	-	-	-
1857 VÆRØY	-	-	-	-	1	16
1858 MOSKENES	1	18	1	19	-	-
1860 VESTVÅGØY	3	79	-	-	-	-
1865 VÅGAN	2	57	1	60	-	-
521 NARVIK H.D. ...	5	142	2	68	2	47
1805 NARVIK	1	36	-	-	2	47
1850 TYSFJORD	1	31	-	-	-	-
1851 LØDINGEN	-	-	1	32	-	-
1852 TJELDSUND	-	-	1	36	-	-
1853 EVENES	1	17	-	-	-	-
1854 BALLANGEN	1	28	-	-	-	-
1855 ANKENES	1	30	-	-	-	-
522 VESTERÅLEN H.D.	1	6	5	250	2	38
1866 HADSEL	-	-	1	71	1	14
1867 BØ	-	-	1	38	-	-
1868 ØKSNES	1	6	1	21	-	-
1870 SORTLAND	-	-	1	66	1	24
1871 ANDØY	-	-	1	54	-	-

KILDE : NOS SYKEHUSSTATISTIKK OG MATERIALE I BYRÅET.
1) SOMATISKE SYKEHJEM ER OGSÅ TATT MED I TABELL 30.

TABELL 32. PERSONER MELDT TIL ARBEIDS- OG SJØMANNSKONTORENE SOM HELT ARBEIDSLØSE, ETTER KJØNN, ALDER[1] OG KOMMUNE[2]. ÅRSGJENNOMSNITT OG MÅNEDSTALL FOR JANUAR OG JULI. 1970 OG 1972

ALDERSGRUPPE / HANDELSDISTRIKT / KOMMUNE	1970						1972					
	ÅRSGJENNOMSNITT		MÅNEDSTALL				ÅRSGJENNOMSNITT		MÅNEDSTALL			
			JANUAR		JULI				JANUAR		JULI	
	MENN	KVINNER	MENN	KVINNER	MENN	KVINNER	MENN	KVINNER	MENN	KVINNER	MENN	KVINNER
HELE FYLKET	1505	324	2480	411	730	132	1400	439	1888	505	805	245
PST. AV HELE LANDET	15,6	11,6	14,0	10,2	15,6	8,5	12,3	12,8	11,7	12,2	12,8	13,0
ALDERSGRUPPE												
UNDER 30 ÅR	..	..	691	159	166	75	..	..	562	157	210	104
30-49 ÅR	..	..	654	114	91	19	..	..	418	165	80	38
50-59	..	..	542	96	136	16	..	..	305	121	91	52
60-64	..	..	289	18	74	10	..	..	207	31	63	16
65 ÅR OG OVER	..	..	304	24	263	12	..	..	396	31	361	35
441 BRØNNØYSUND H.D.	59	26	120	14	26	12	53	22	84	8	32	7
1811 BINDAL	6	1	11	-	-	1	9	2	20	1	3	3
1814 BRØNNØY	39	23	82	12	17	10	30	19	44	7	21	2
1815 VEGA	10	1	18	1	6	1	9	1	12	-	6	1
1816 VEVELSTAD	4	-	9	1	3	-	5	-	8	-	2	1
442 MOSJØEN H.D.	84	22	157	24	45	14	137	37	149	36	75	19
1824 VEFSN	70	19	125	24	36	12	106	34	107	32	52	18
1825 GRANE	7	2	25	-	1	1	8	2	15	2	4	1
1826 HATTFJELLDAL	7	1	7	-	8	1	23	1	27	2	19	-
443 SANDNESSJØEN H.D.	78	21	141	22	31	11	93	20	147	36	30	2
1818 HERØY	17	2	31	5	7	4	22	5	26	3	5	-
1820 ALSTAHAUG	30	15	59	10	11	1	28	13	46	31	11	2
1822 LEIRFJORD	19	2	29	3	8	5	23	1	48	-	10	-
1827 DØNNA	13	1	22	4	5	1	21	1	27	2	4	-
444 MO/NESNA H.D.	181	33	297	44	46	16	146	46	190	66	58	23
1828 NESNA	15	1	36	4	2	1	12	1	11	1	12	-
1832 HEMNES	50	4	89	11	14	-	42	8	67	10	20	6
1833 RANA	104	27	148	29	24	14	78	34	99	49	21	16
1834 LURØY	11	1	22	-	4	1	12	3	11	5	5	1
1835 TRÆNA	1	-	2	-	2	-	1	-	2	1	-	-
511 BODØ H.D.	256	44	447	74	131	16	219	76	287	79	133	57
1804 BODØ	92	28	167	31	36	9	83	39	134	48	41	19
1836 RØDØY	16	1	28	-	11	1	9	1	15	1	4	1
1837 MELØY	49	6	76	19	41	5	48	14	35	14	38	9
1838 GILDESKÅL	39	1	60	2	20	-	28	11	21	2	22	23
1839 BEIARN	17	1	35	2	4	-	18	-	25	-	11	-
1842 SKJERSTAD	22	2	44	3	12	1	17	1	31	2	9	1
1848 STEIGEN	20	6	37	17	7	-	16	10	26	12	8	4
512 FAUSKE H.D.	187	37	345	57	83	6	207	58	282	87	108	18
1840 SALTDAL	73	18	132	24	31	1	72	20	91	31	39	3
1841 FAUSKE	54	15	89	25	29	3	74	31	91	49	39	11
1845 SØRFOLD	39	2	61	3	17	-	37	4	71	4	17	4
1849 HAMARØY	21	2	63	5	6	2	25	3	29	3	13	-
513 LOFOTEN H.D.	184	56	222	60	101	20	138	65	203	77	116	46
1856 RØST	5	1	6	-	10	1	5	4	1	1	2	1
1857 VÆRØY	7	3	1	4	3	-	3	4	9	4	1	-
1858 MOSKENES	22	15	33	22	10	6	6	9	3	10	1	5
1860 VESTVÅGØY	82	15	66	4	45	5	60	18	89	32	70	24
1865 VÅGAN	68	23	116	30	33	8	63	31	101	30	42	16
521 NARVIK H.D.	284	53	445	84	162	25	223	78	358	81	144	44
1805 NARVIK	92	27	134	44	50	7	80	38	127	43	56	18
1850 TYSFJORD	41	3	47	6	26	1	48	10	66	8	31	13
1851 LØDINGEN	22	4	46	3	9	5	19	7	29	11	7	2
1852 TJELDSUND	13	-	18	1	3	-	10	1	18	1	5	-
1853 EVENES	19	2	32	3	13	2	14	2	18	1	9	-
1854 BALLANGEN	44	4	78	8	25	1	23	3	49	1	17	4
1855 ANKENES	53	13	90	19	36	9	30	18	51	16	19	7
522 VESTERÅLEN H.D.	159	30	237	28	77	8	126	33	123	31	64	24
1866 HADSEL	51	14	81	14	23	4	41	14	41	16	27	12
1867 BØ	25	7	36	7	12	2	24	7	12	6	13	6
1868 ØKSNES	9	2	9	2	10	1	6	5	4	3	2	2
1870 SORTLAND	47	4	79	4	27	1	38	6	38	5	18	4
1871 ANDØY	26	3	32	1	5	-	18	2	28	1	4	-
UOPPGITT KOMMUNE	34	3	69	4	28	4	60	4	65	4	45	5
AV DISSE REGISTRERT VED SJØMANNSKONTORET												
I BODØ	11	1	26	1	13	2	19	1	17	2	11	2
I NARVIK	19	2	39	3	14	2	37	2	45	-	32	2

KILDE : ARBEIDSDIREKTORATET.

1) TALL FOR ALDERSGRUPPENE ER FRAMKOMMET VED Å SUMMERE OPPGAVER FOR ARBEIDSKONTORDISTRIKTENE I FYLKET. PÅ GRUNN AV AT ENKELTE ARBEIDSKONTORDISTRIKTER KRYSSER FYLKESGRENSEN, VIL EN VED Å SUMMERE TALL FOR ALDERSGRUPPENE KUNNE FÅ TALL SOM AVVIKER FRA TABELLENS FYLKESTALL. 2) SOM REGEL BOSTEDSKOMMUNE.

TABELL 33. ARBEIDSSØKERE, LEDIGE PLASSER OG FORMIDLINGER, ETTER KJØNN OG ARBEIDSKONTORDISTRIKT. 1970 OG 1972

ARBEIDSKONTORDISTRIKT 1)	KJØNN	ARBEIDS-SØKERE	LEDIGE PLASSER	FORMID-LINGER	AV DETTE: TIL KORT-VARIG ARBEID	AV DETTE: VED SAMAR-BEID MED ANDRE ARB.-KONTORER	FORMIDLINGER I PROSENT AV: ARBEIDS-SØKERE	FORMIDLINGER I PROSENT AV: LEDIGE PLASSER
1970								
HELE FYLKET	M	21461	12910	11046	1640	1083	51,5	85,6
	K	5305	2751	2032	175	69	38,3	73,9
	M+K	26766	15661	13078	1815	1152	48,9	83,5
VESTERÅLEN	M	4373	2533	1753	179	15	40,1	69,2
	K	1075	301	181	1	4	16,8	60,1
	M+K	5448	2834	1934	180	19	35,5	68,2
LOFOTEN	M	2332	1219	1128	82	569	48,4	92,5
	K	587	138	111	7	34	18,9	80,4
	M+K	2919	1357	1239	89	603	42,4	91,3
OFOTEN 2)	M	3192	2101	1968	195	160	61,7	93,7
	K	1031	958	756	115	2	73,3	78,9
	M+K	4223	3059	2724	310	162	64,5	89,0
INDRE SALTEN	M	1494	713	637	410	16	42,6	89,3
	K	280	78	45	9	1	16,1	57,7
	M+K	1774	791	682	419	17	38,4	86,2
YTRE SALTEN 3)	M	2854	2893	2361	649	231	82,7	81,6
	K	647	377	300	3	19	46,4	79,6
	M+K	3501	3270	2661	652	250	76,0	81,4
NORD-HELGELAND	M	808	407	323	16	14	40,0	79,4
	K	172	129	81	-	2	47,1	62,8
	M+K	980	536	404	16	16	41,2	75,4
RANA	M	2633	1149	1112	18	42	42,2	96,8
	K	376	99	81	21	4	21,5	81,8
	M+K	3009	1248	1193	39	46	39,6	95,6
VEFSN	M	1067	553	480	46	32	45,0	86,8
	K	346	261	156	-	3	45,1	59,8
	M+K	1413	814	636	46	35	45,0	78,1
MIDT-HELGELAND	M	1711	760	708	42	2	41,4	93,2
	K	390	166	110	19	-	28,2	66,3
	M+K	2101	926	818	61	2	38,9	88,3
SØR-HELGELAND	M	997	582	576	3	2	57,8	99,0
	K	401	244	211	-	-	52,6	86,5
	M+K	1398	826	787	3	2	56,3	95,3
1972								
HELE FYLKET	M	19298	12239	10175	1256	1392	52,7	83,1
	K	6421	2765	1996	170	109	31,1	72,2
	M+K	25719	15004	12171	1426	1501	47,3	81,1
VESTERÅLEN	M	3969	2142	1538	88	20	38,8	71,8
	K	1356	324	197	1	7	14,5	60,8
	M+K	5325	2466	1735	89	27	32,6	70,4
LOFOTEN	M	1601	1544	1083	18	710	67,6	70,1
	K	658	174	102	1	43	15,5	58,6
	M+K	2259	1718	1185	19	753	52,5	69,0
OFOTEN 2)	M	2810	2071	1829	223	153	65,1	88,3
	K	1228	1024	810	130	12	66,0	79,1
	M+K	4038	3095	2639	353	165	65,4	85,3
INDRE SALTEN	M	1536	535	403	192	28	26,2	75,3
	K	417	89	40	6	-	9,6	44,9
	M+K	1953	624	443	198	28	22,7	71,0
YTRE SALTEN 3)	M	2438	2521	2233	580	374	91,6	88,6
	K	719	432	293	6	35	40,8	67,8
	M+K	3157	2953	2526	586	409	80,0	85,5
NORD-HELGELAND	M	665	280	217	14	11	32,6	77,5
	K	170	75	51	-	2	30,0	68,0
	M+K	835	355	268	14	13	32,1	75,5
RANA	M	2244	1167	1147	29	74	51,1	98,3
	K	620	96	94	12	5	15,2	97,9
	M+K	2864	1263	1241	41	79	43,3	98,3
VEFSN	M	1230	581	456	69	16	37,1	78,5
	K	453	263	161	2	1	35,5	61,2
	M+K	1683	844	617	71	17	36,7	73,1
MIDT-HELGELAND	M	1781	877	772	30	6	43,3	88,0
	K	420	140	103	12	4	24,5	73,6
	M+K	2201	1017	875	42	10	39,8	86,0
SØR-HELGELAND	M	1024	521	497	13	-	48,5	95,4
	K	380	148	145	-	-	38,2	98,0
	M+K	1404	669	642	13	-	45,7	96,0

KILDE : ARBEIDSDIREKTORATET.
1) OVERSIKT OVER DE KOMMUNER DET ENKELTE ARBEIDSKONTORDISTRIKT OMFATTER ER GITT I VEDLEGG 3. 2) MEDREGNET TALL FOR SJØMANNSKONTORET I NARVIK. 3) MEDREGNET TALL FOR SJØMANNSKONTORET I BODØ.

TABELL 34. KRYSSLØPSREGNSKAP I PRODUSENTPRISER. FYLKET. 100 000 KRONER. 1965 [1)]

LEVERT FRA \ LEVERT TIL	JORD-BRUK	SKOG-BRUK	FISKE, HVAL-FANGST M.V.	BERG-VERKS-DRIFT M.V.	NÆR-INGS- OG NYT-ELSES-MID-DEL-IND.	TEK-STIL-, BE-KLED-NINGS- OG LÆR-IND.	TRE-, MØBEL- OG INN-RED-NINGS-IND.	TRE-FORED-LINGS-IND.	GRAF-ISK IND., FORLAG M.V.
	1	2	3	4	5	6	7	8	9
NORSK SEKTOR									
1 JORDBRUK	1100	24	0	0	987	0	0	0	0
2 SKOGBRUK	0	1	0	0	1	0	82	0	0
3 FISKE, HVALFANGST M.V.	25	0	6	0	1007	0	0	0	0
4 BERGVERKSDRIFT M.V.	1	0	0	4	0	0	0	0	0
5 NÆRINGS- OG NYTELSESMIDDELINDUSTRI	355	0	10	0	723	0	0	0	0
6 TEKSTIL-, BEKLEDNINGS- OG LÆRINDUSTRI	0	0	3	0	1	42	1	0	0
7 TRE-, MØBEL- OG INNREDNINGSINDUSTRI	2	0	2	1	31	0	115	0	0
8 TREFOREDLINGSINDUSTRI	2	0	0	0	54	3	8	2	21
9 GRAFISK INDUSTRI, FORLAG M.V.	0	0	0	0	2	0	0	0	47
10 KJEMISK- OG GUMMIVAREINDUSTRI, KULL- OG MINERALOLJEFOREDLING	74	0	37	19	144	14	5	0	2
11 JORD- OG STEINVAREINDUSTRI	2	0	0	0	3	0	3	0	0
12 PRIMÆR JERN- OG METALLINDUSTRI	0	0	0	20	1	0	1	0	0
13 JERN-, METALLVARE- OG MASKININDUSTRI	3	0	2	3	25	0	20	0	0
14 ELEKTROTEKNISK INDUSTRI	0	0	1	1	0	0	2	0	0
15 SKIPSINDUSTRI	0	0	0	1	0	0	0	0	0
16 ANNEN TRANSPORTMIDDELINDUSTRI	0	0	0	0	0	0	0	0	0
17 DIVERSE INDUSTRI	0	0	0	0	2	1	2	0	0
18 BYGGE- OG ANLEGGSVIRKSOMHET	0	0	0	0	0	0	0	0	0
19 KRAFT- OG VANNFORSYNING M.V.	25	0	0	21	31	2	5	0	1
20 VAREHANDEL	97	1	48	13	84	13	41	0	3
21 UTENRIKS SJØFART	0	0	0	0	0	0	0	0	0
22 ANNEN SAMFERDSEL	5	0	2	0	0	0	0	0	0
23 ANDRE TJENESTEYTENDE NÆRINGER	19	0	19	0	0	0	0	0	6
NORSK PRODUKSJON I ALT	1710	26	130	83	3096	75	285	2	80
UTENLANDSK SEKTOR									
1 JORDBRUK	1	0	0	0	10	20	0	0	0
2 SKOGBRUK	0	0	0	0	1	1	5	0	0
3 FISKE, HVALFANGST M.V.	0	0	0	0	6	0	0	0	0
4 BERGVERKSDRIFT M.V.	0	0	0	0	9	0	0	0	0
5 NÆRINGS- OG NYTELSESMIDDELINDUSTRI	6	0	1	0	59	0	0	0	0
6 TEKSTIL-, BEKLEDNINGS- OG LÆRINDUSTRI	0	0	5	0	1	54	1	0	0
7 TRE-, MØBEL- OG INNREDNINGSINDUSTRI	0	0	0	0	0	0	29	0	0
8 TREFOREDLINGSINDUSTRI	0	0	0	1	11	0	1	0	1
9 GRAFISK INDUSTRI, FORLAG M.V.	0	0	0	0	0	0	0	0	0
10 KJEMISK- OG GUMMIVAREINDUSTRI, KULL- OG MINERALOLJEFOREDLING	73	0	72	5	20	16	6	0	0
11 JORD- OG STEINVAREINDUSTRI	0	0	0	0	1	0	3	0	0
12 PRIMÆR JERN- OG METALLINDUSTRI	0	0	0	17	7	0	2	0	0
13 JERN-, METALLVARE- OG MASKININDUSTRI	0	0	1	13	1	1	9	0	0
14 ELEKTROTEKNISK INDUSTRI	0	0	2	0	0	0	0	0	0
15 SKIPSINDUSTRI	0	0	0	0	0	0	0	0	0
16 ANNEN TRANSPORTMIDDELINDUSTRI	0	0	0	0	0	0	0	0	0
17 DIVERSE INDUSTRI	0	0	0	0	2	1	1	0	1
19 KRAFT- OG VANNFORSYNING M.V.	0	0	0	0	0	0	0	0	0
20 VAREHANDEL	0	0	0	0	0	0	0	0	0
22 ANNEN SAMFERDSEL	0	0	0	0	0	0	0	0	0
23 ANDRE TJENESTEYTENDE NÆRINGER	0	0	0	0	0	0	0	0	0
IMPORT I ALT	80	0	81	36	128	93	57	0	2
KAPITALSLIT	402	16	600	150	141	19	32	0	11
LØNN	24	75	100	361	560	65	159	1	89
EIERINNTEKT	730	296	1627	402	58	57	95	0	34
INDIREKTE SKATTER	3	2	2	4	62	3	13	0	4
SUBSIDIER	-141	-9	-52	0	-349	0	0	0	0
LEIE AV PRODUKSJONSFAKTORER MELLOM FYLKENE	0	0	-776	0	0	0	0	0	0
BRUTTOPRODUKT I ALT	1018	380	1501	917	472	144	299	1	138
OVERFØRINGER	36	6	23	21	72	10	9	0	7
I ALT	2844	412	1735	1057	3768	322	650	3	227

KILDE : NOS REGIONALT NASJONALREGNSKAP 1965.

1) I DENNE TABELLEN ER REGLENE FOR SYMBOLBRUK IKKE FULGT. 0 KAN HER BETY NULL, MINDRE ENN EN HALV AV DEN BRUKTE ENHET, ELLER OPPGAVER MANGLER.

KJEM.- OG GUMMI- VARE- IND., KULL- OG MINE- RAL- OLJE- FOR- EDLING	JORD- OG STEIN- VARE- IND.	PRIMÆR JERN- OG ME- TALL- IND.	JERN-, METALL- VARE- OG MASKIN- IND.	ELEK- TRO- TEK- NISK IND.	SKIPS- IND.	ANNEN TRANS- PORT- MIDDEL- IND.	DIV- ERSE IND.	BYGGE- OG AN- LEGGS- VIRK- SOMHET	KRAFT- OG VANN- FOR- SYNING M.V.	VARE- HANDEL	UTEN- RIKS SJØ- FART	ANNEN SAM- FERD- SEL	ANDRE TJEN- ESTE- YTENDE NÆR- INGER	SUM	NR.
10	11	12	13	14	15	16	17	18	19	20	21	22	23	24	
0	0	0	0	0	0	0	0	62	0	0	0	3	0	2176	1
0	0	0	0	0	0	0	0	88	0	0	0	0	0	172	2
213	0	0	0	0	0	0	0	1	0	0	0	14	0	1266	3
32	36	274	0	0	0	0	0	54	0	0	0	2	1	404	4
5	0	0	0	0	0	0	0	3	0	7	0	0	1	1104	5
1	0	3	0	0	1	1	0	27	0	4	0	4	1	89	6
0	0	5	1	0	7	2	0	736	0	12	0	0	0	914	7
68	7	1	1	0	0	1	0	66	0	57	0	0	0	291	8
0	0	0	0	0	0	0	0	2	0	8	0	6	1	66	9
179	6	191	2	0	3	8	0	174	1	8	0	46	14	927	10
3	22	24	0	0	1	0	0	423	0	0	0	0	0	481	11
2	3	270	12	0	5	9	0	179	0	0	0	0	1	503	12
5	1	14	14	0	6	19	0	469	0	13	0	0	0	594	13
0	0	1	1	0	3	2	0	257	3	0	0	0	0	271	14
0	0	26	0	0	16	6	0	44	0	0	0	10	0	103	15
0	0	2	0	0	0	11	0	4	0	0	0	0	0	17	16
0	0	0	0	0	1	0	0	26	0	14	0	2	1	49	17
0	0	0	0	0	2	0	0	0	0	0	0	0	0	2	18
155	13	373	1	0	1	4	0	12	731	0	0	2	30	1407	19
59	25	273	11	1	9	27	0	361	6	76	0	109	20	1277	20
0	0	0	0	0	0	0	0	0	0	0	0	0	0	0	21
0	0	0	0	0	0	0	0	135	0	664	0	211	16	1033	22
0	0	0	0	0	0	0	0	42	0	150	0	135	110	481	23
722	113	1457	43	1	55	90	0	3165	741	1013	0	544	196	13627	
0	0	0	0	0	0	0	0	0	0	0	0	0	0	31	1
1	0	0	0	0	0	0	0	0	0	0	0	1	0	9	2
1	0	0	0	0	0	0	0	0	0	0	0	0	0	7	3
347	7	69	0	0	0	0	0	5	1	0	0	3	2	443	4
1	0	0	0	0	0	0	0	1	0	0	0	0	0	68	5
0	0	0	0	0	0	0	0	25	0	4	0	2	0	92	6
0	0	0	0	0	2	0	0	31	0	0	0	0	0	62	7
1	0	0	0	0	0	0	0	13	0	8	0	0	0	36	8
0	0	0	0	0	0	0	0	0	0	1	0	0	0	1	9
122	15	749	0	0	3	5	1	34	2	18	0	106	10	1257	10
2	1	28	0	0	1	3	0	98	0	0	0	0	0	137	11
0	1	586	45	1	15	10	0	101	0	0	0	0	1	786	12
0	0	24	12	0	7	9	0	127	0	1	0	0	0	205	13
0	0	0	1	1	2	5	0	80	2	0	0	2	0	95	14
0	0	58	1	0	11	6	0	0	0	0	0	0	0	76	15
0	0	0	0	0	0	42	0	1	0	0	0	0	0	43	16
0	0	0	0	0	1	0	0	13	0	5	0	4	3	31	17
1	0	110	0	0	0	0	0	1	1	0	0	0	8	121	19
0	0	0	0	0	0	0	0	0	0	0	0	0	0	0	20
0	0	0	0	0	0	0	0	0	0	0	0	37	0	37	22
0	0	0	0	0	0	0	0	0	0	2	0	0	2	4	23
476	24	1624	59	2	42	80	1	530	6	39	0	155	26	3541	
170	37	443	13	0	9	23	0	148	817	257	0	666	757	4711	
332	90	880	102	2	120	160	2	1658	206	965	0	1748	3213	10912	
317	99	1198	36	3	53	48	1	823	581	998	0	1685	1073	10214	
8	6	14	11	0	2	24	0	326	102	1647	0	61	72	2366	
-29	-1	0	0	0	-4	0	0	0	-31	-223	0	-180	-109	-1128	
0	0	0	0	0	0	0	0	0	0	0	0	-286	-	-1062	
798	231	2535	162	5	180	255	3	2955	1675	3644	0	3694	5006	26013	
40	7	62	6	0	2	6	0	67	49	171	0	495	176	1265	
2036	375	5678	270	8	279	431	4	6717	2471	4867	0	4888	5404	44446	

TABELL 34 FORTS. KRYSSLØPSREGNSKAP I PRODUSENTPRISER. FYLKET. 100 000 KRONER. 1965 [1]

LEVERT FRA \ LEVERT TIL	PRIVAT KONSUM	OFF. KON-SUM	BRUTTO-INVE-STE-RING	LAGER-END-RING	EKS-PORT	USPE-SIFI-SERT	OVER-/UNDER-SKOTT	I ALT
	25	26	27	28	29	30	31	32
NORSK SEKTOR								
1 JORDBRUK	487	0	43	0	0	0	141	2847
2 SKOGBRUK	69	0	29	0	0	0	142	412
3 FISKE, HVALFANGST M.V.	92	0	32	0	0	0	345	1735
4 BERGVERKSDRIFT M.V.	3	0	23	0	0	0	629	1059
5 NÆRINGS- OG NYTELSESMIDDELINDUSTRI	2314	0	5	0	0	0	344	3767
6 TEKSTIL-, BEKLEDNINGS- OG LÆRINDUSTRI	911	0	202	0	0	0	-878	324
7 TRE-, MØBEL- OG INNREDNINGSINDUSTRI	203	0	75	0	0	0	-543	649
8 TREFOREDLINGSINDUSTRI	27	0	16	0	0	0	-331	3
9 GRAFISK INDUSTRI, FORLAG M.V.	235	0	2	0	0	0	-76	227
10 KJEMISK- OG GUMMIVAREINDUSTRI, KULL- OG MINERALOLJEFOREDLING	166	0	47	0	0	0	901	2041
11 JORD- OG STEINVAREINDUSTRI	36	0	7	0	0	0	-150	374
12 PRIMÆR JERN- OG METALLINDUSTRI	3	0	61	0	0	0	5110	5677
13 JERN-, METALLVARE- OG MASKININDUSTRI	152	0	395	0	0	0	-867	274
14 ELEKTROTEKNISK INDUSTRI	146	0	230	0	0	0	-638	9
15 SKIPSINDUSTRI	21	0	435	0	0	0	-281	278
16 ANNEN TRANSPORTMIDDELINDUSTRI	72	0	343	0	0	0	-2	430
17 DIVERSE INDUSTRI	129	0	23	0	0	0	-198	3
18 BYGGE- OG ANLEGGSVIRKSOMHET	0	0	4959	0	0	0	1755	6716
19 KRAFT- OG VANNFORSYNING M.V.	363	20	23	0	0	0	658	2471
20 VAREHANDEL	4454	0	728	0	0	0	-1588	4871
21 UTENRIKS SJØFART	5	0	0	0	0	0	-5	0
22 ANNEN SAMFERDSEL	464	147	15	0	0	0	3229	4883
23 ANDRE TJENESTEYTENDE NÆRINGER	2662	2453	29	0	0	0	-219	5406
NORSK PRODUKSJON I ALT	13014	2620	7722	0	0	0	7478	44461
UTENLANDSK SEKTOR								
1 JORDBRUK	287	0	0	0	0	0	0	318
2 SKOGBRUK	12	0	0	0	0	0	0	21
3 FISKE, HVALFANGST M.V.	1	0	0	0	0	0	0	8
4 BERGVERKSDRIFT M.V.	3	0	0	0	0	0	0	446
5 NÆRINGS- OG NYTELSESMIDDELINDUSTRI	180	0	0	0	0	0	0	248
6 TEKSTIL-, BEKLEDNINGS- OG LÆRINDUSTRI	398	0	62	0	0	0	0	552
7 TRE-, MØBEL- OG INNREDNINGSINDUSTRI	19	0	5	0	0	0	0	86
8 TREFOREDLINGSINDUSTRI	9	0	0	0	0	0	0	45
9 GRAFISK INDUSTRI, FORLAG M.V.	14	0	0	0	0	0	0	15
10 KJEMISK- OG GUMMIVAREINDUSTRI, KULL- OG MINERALOLJEFOREDLING	110	0	36	0	0	0	0	1403
11 JORD- OG STEINVAREINDUSTRI	21	0	5	0	0	0	0	163
12 PRIMÆR JERN- OG METALLINDUSTRI	0	0	0	0	0	0	0	786
13 JERN-, METALLVARE- OG MASKININDUSTRI	104	0	514	0	0	0	0	823
14 ELEKTROTEKNISK INDUSTRI	44	0	170	0	0	0	0	309
15 SKIPSINDUSTRI	11	0	46	0	0	0	0	133
16 ANNEN TRANSPORTMIDDELINDUSTRI	128	0	283	0	0	0	0	454
17 DIVERSE INDUSTRI	134	0	53	0	0	0	0	218
19 KRAFT- OG VANNFORSYNING M.V.	16	0	0	0	0	0	0	137
20 VAREHANDEL	0	0	0	0	0	0	0	0
22 ANNEN SAMFERDSEL	0	0	0	0	0	0	0	37
23 ANDRE TJENESTEYTENDE NÆRINGER	1	0	0	0	0	0	0	5
IMPORT I ALT	1492	0	1174	0	0	0	0	6207
KAPITALSLIT	0	0	0	0	0	0	0	4711
LØNN	0	0	0	0	0	0	0	10912
EIERINNTEKT	0	0	0	0	0	0	0	10214
INDIREKTE SKATTER	0	0	0	0	0	0	0	2366
SUBSIDIER	0	0	0	0	0	0	0	-1128
LEIE AV PRODUKSJONSFAKTORER MELLOM FYLKENE	0	0	0	0	0	0	0	-1062
BRUTTOPRODUKT I ALT	0	0	0	0	0	0	0	26013
OVERFØRINGER	313	0	-17	0	0	0	0	1561
I ALT	14819	2620	8879	0	0	0	7478	78242

1) I DENNE TABELLEN ER REGLENE FOR SYMBOLBRUK IKKE FULGT. 0 KAN HER BETY NULL, MINDRE ENN EN HALV AV DEN BRUKTE ENHET, ELLER OPPGAVER MANGLER.

TABELL 35. PRODUKSJON OG INNTEKT. FYLKET, LANDSDELEN OG HELE LANDET. 1965 [1)]

PRODUKSJON OG INNTEKT	FYLKET	NORD-NORGE	HELE LANDET	RELATIVE TALL FYLKET	RELATIVE TALL NORD-NORGE	RELATIVE TALL HELE LANDET	ANDELER FYLKET	ANDELER NORD-NORGE
	MILL. KR.			BRUTTOPRODUKSJON = 100			HELE LANDET =100	
BRUTTOPRODUKSJON	4444	7764	94120	100,0	100,0	100,0	4,7	8,2
- VAREINNSATS	1843	3115	38273	41,5	40,1	40,7	4,8	8,1
BRUTTOPRODUKT	2601	4649	55847	58,5	59,9	59,3	4,7	8,3
- KAPITALSLIT	471	767	11301	10,6	9,9	12,0	4,2	6,8
NETTOPRODUKT	2130	3882	44546	47,9	50,0	47,3	4,8	8,8
-INDIREKTE SKATTER	236	430	7102	5,3	5,5	7,5	3,4	6,1
+ SUBSIDIER	113	216	2276	2,5	2,8	2,4	5,0	9,5
FAKTORINNTEKT	2007	3668	39720	45,1	47,3	42,2	5,1	9,3
LØNN	1091	2021	25164	24,5	26,0	26,7	4,3	8,0
EIERINNTEKT	1022	1729	14556	23,0	22,3	15,5	7,0	11,8
LEIE AV PRODUKSJONSFAKTORER MELLOM FYLKENE	-106	-82	-	-2,4	-1,0	-	-	-

KILDE : NOS REGIONALT NASJONALREGNSKAP 1965.
1) 11,9 PROSENT AV BRUTTOPRODUKSJON FOR HELE LANDET ER IKKE FORDELT PÅ FYLKENE. AV BRUTTOPRODUKTET ER 14,2 PROSENT OG AV KAPITALSLIT ER 40,2 PROSENT UFORDELT.

TABELL 36. BRUTTOPRODUKT ETTER ANVENDELSE. FYLKET, LANDSDELEN OG HELE LANDET. 1965 [1)]

BRUTTOPRODUKT	FYLKET	NORD-NORGE	HELE LANDET	RELATIVE TALL FYLKET	RELATIVE TALL NORD-NORGE	RELATIVE TALL HELE LANDET	ANDELER FYLKET	ANDELER NORD-NORGE
	MILL. KR.			BRUTTOPRODUKT = 100			HELE LANDET =100	
PRIVAT KONSUM	1482	2714	28805	57,0	58,4	51,6	5,1	9,4
OFFENTLIG KONSUM	262	584	7111	10,1	12,5	12,7	3,7	8,2
BRUTTOINVESTERING	888	1602	20190	34,1	34,5	36,2	4,4	7,9
FAST KAPITAL	888	1602	19458	34,1	34,5	34,9	4,6	8,2
LAGER	..	..	732	..	..	1,3	..	..
EKSPORTOVERSKOTT	..	..	-278	..	..	-0,5	..	..
EKSPORT	..	..	20701	..	..	37,1	..	..
IMPORT	..	..	20979	..	..	37,6	..	..
LEVERT TIL EKSPORT, OFF. KONSUM, LAGER OG ANDRE FYLKER	-31	-251	19	-1,2	-5,4	-	..	..
BRUTTOPRODUKT	2601	4649	55847	100,0	100,0	100,0	4,7	8,3

KILDE : NOS REGIONALT NASJONALREGNSKAP 1965.
1) 14,2 PROSENT AV BRUTTOPRODUKTET FOR HELE LANDET ER IKKE FORDELT PÅ FYLKENE. AV OFFENTLIG KONSUM ER 29,2 PROSENT OG AV BRUTTOINVESTERING ER 31,8 PROSENT (I FAST KAPITAL 29,2 PROSENT OG I LAGER 100,0 PROSENT) UFORDELT. EKSPORT OG IMPORT ER UFORDELT I SIN HELHET.

TABELL 37. PRIVAT KONSUM I ALT OG PR. INNBYGGER, ETTER KONSUMGRUPPE. FYLKET, LANDSDELEN OG HELE LANDET. 1965

KONSUMGRUPPE	PRIVAT KONSUM FYLKET	PRIVAT KONSUM NORD-NORGE	PRIVAT KONSUM HELE LANDET	RELATIVE TALL FYLKET	RELATIVE TALL NORD-NORGE	RELATIVE TALL HELE LANDET	PRIVAT KONSUM PR. INNBYGGER FYLKET	PRIVAT KONSUM PR. INNBYGGER NORD-NORGE	PRIVAT KONSUM PR. INNBYGGER HELE LANDET	RELATIVE TALL FYLKET	RELATIVE TALL NORD-NORGE
	MILL. KRØ			PRIVAT KONSUM = 100			KR.			HELE LANDET=100	
MATVARER	456	845	8087	30,8	31,1	28,1	1872	1882	2181	85,8	86,3
DRIKKEVARER OG TOBAKK	94	178	2173	6,3	6,6	7,6	386	396	586	65,9	67,6
BOLIG, LYS OG BRENSEL	156	284	3146	10,5	10,5	10,9	641	633	848	75,6	74,6
MØBLER OG HUSHOLDNINGSARTIKLER	131	238	2136	8,8	8,8	7,4	538	530	576	93,4	92,0
KLÆR OG SKOTØY	204	381	3634	13,8	14,0	12,6	838	849	980	85,5	86,6
HELSEPLEIE OG PERSONLIG HYGIENE	77	136	1884	5,2	5,0	6,5	316	303	508	62,2	59,7
REISER OG TRANSPORT	87	139	2603	5,9	5,1	9,0	357	310	702	50,9	44,2
FRITIDSSYSLER OG UTDANNING	109	207	1872	7,4	7,6	6,5	448	461	505	88,7	91,3
ANNET KONSUM	168	306	3270	11,3	11,3	11,4	690	682	882	78,2	77,3
PRIVAT KONSUM I ALT	1482	2714	28805	100,0	100,0	100,0	6086	6046	7768	78,3	778

KILDE : NOS REGIONALT NASJONALREGNSKAP 1965.

TABELL 38. BRUTTOINVESTERING ETTER NÆRING. FYLKET, LANDSDELEN OG HELE LANDET. 1965 [1]

NÆRING	FYLKET	NORD-NORGE	HELE LANDET	RELATIVE TALL FYLKET	RELATIVE TALL NORD-NORGE	RELATIVE TALL HELE LANDET	ANDELER FYLKET	ANDELER NORD-NORGE
	MILL. KR.			BRUTTOINVESTERING = 100			HELE LANDET =100	
JORDBRUK	62	101	843	7,0	6,3	4,3	7,4	12,0
SKOGBRUK	10	14	180	1,1	0,9	0,9	5,6	7,8
FISKE, HVALFANGST M.V.	87	173	437	9,8	10,8	2,2	19,9	39,6
BERGVERKSDRIFT M.V.	36	97	170	4,1	6,1	0,9	21,2	57,1
INDUSTRI	130	183	3112	14,6	11,4	16,0	4,2	5,9
BYGG OG ANLEGG	32	57	439	3,6	3,6	2,3	7,3	13,0
KRAFT- OG VANNFORSYNING M.V.	133	221	1401	15,0	13,8	7,2	9,5	15,8
VAREHANDEL	36	66	917	4,0	4,1	4,7	3,9	7,2
UTENRIKS SJØFART	..	..	4105	..	..	21,1	..	..
ANNEN SAMFERDSEL	45	98	1492	5,1	6,1	7,7	3,0	6,6
ANDRE TJENESTEYTENDE NÆRINGER	317	592	6362	35,7	36,9	32,7	5,0	9,3
BRUTTOINVESTERING I ALT	888	1602	19458	100,0	100,0	100,0	4,6	8,2

KILDE : NOS REGIONALT NASJONALREGNSKAP 1965.
1) 29,2 PROSENT AV BRUTTOINVESTERING FOR HELE LANDET ER IKKE FORDELT PÅ FYLKENE. AV BRUTTOINVESTERINGEN I UTENRIKS SJØFART ER 100,0 PROSENT UFORDELT, I ANNEN SAMFERDSEL 34,2 PROSENT, OG I ANDRE TJENESTEYTENDE NÆRINGER ER 16,6 PROSENT UFORDELT.

TABELL 39. BRUTTOPRODUKT ETTER NÆRING. FYLKET, LANDSDELEN OG HELE LANDET. 1965 [1]

NÆRING	FYLKET	NORD-NORGE	HELE LANDET	RELATIVE TALL FYLKET	RELATIVE TALL NORD-NORGE	RELATIVE TALL HELE LANDET	ANDELER FYLKET	ANDELER NORD-NORGE
	MILL. KR.			BRUTTOPRODUKT = 100			HELE LANDET =100	
JORDBRUK	102	186	2120	3,9	4,0	3,8	4,8	8,8
SKOGBRUK	38	59	1109	1,5	1,3	2,0	3,4	5,3
FISKE, HVALFANGST M.V.	150	427	1139	5,8	9,2	2,0	13,2	37,5
BERVERKSDRIFT M.V.	92	182	491	3,5	3,9	0,9	18,8	37,1
NÆRINGS- OG NYTELSESMIDDELIND.	47	167	1822	1,8	3,6	3,3	2,6	9,2
TEKSTIL-, BEKLEDNINGS- OG LÆR-INDUSTRI	14	23	1172	0,5	0,5	2,1	1,2	2,0
TRE-, MØBEL- OG INNREDNINGSIND.	30	40	998	1,2	0,9	1,8	3,0	4,0
TREFOREDLINGSINDUSTRI	-	1	927	-	-	1,6	-	0,1
GRAFISK INDUSTRI, FORLAG M.V.	14	24	823	0,5	0,5	1,5	1,7	2,9
KJEMISK- OG GUMMIVAREINDUSTRI, KULL- OG MINERALOLJEFOREDLING	80	110	1495	3,1	2,4	2,7	5,4	7,4
JORD- OG STEINVAREINDUSTRI	23	30	553	0,9	0,6	1,0	4,2	5,4
PRIMÆR JERN- OG METALLINDUSTRI	253	260	1338	9,7	5,6	2,4	18,9	19,4
JERN-, METALLVARE- OG MASKININD.	16	22	1574	0,6	0,5	2,8	1,0	1,4
ELEKTROTEKNISK INDUSTRI	1	1	717	-	-	1,3	0,1	0,1
SKIPSINDUSTRI	18	42	1085	0,7	0,9	1,9	1,7	3,9
ANNEN TRANSPORTMIDDELINDUSTRI	26	41	738	1,0	0,9	1,3	3,5	5,5
DIVERSE INDUSTRI	-	-	266	-	-	0,5	-	-
BYGGE- OG ANLEGGSVIRKSOMHET	295	560	4114	11,3	12,0	7,4	7,2	13,6
KRAFT- OG VANNFORSYNING M.V.	168	207	1536	6,5	4,4	2,7	10,9	13,4
VAREHANDEL	364	705	10307	14,0	15,2	18,4	3,5	6,8
UTENRIKS SJØFART	..	..	5395	..	..	9,7	..	..
ANNEN SAMFERDSEL	369	528	3949	14,2	11,4	7,1	9,4	13,4
ANDRE TJENESTEYTENDE NÆRINGER	501	1034	12179	19,3	22,2	21,8	4,1	8,5
ALLE NÆRINGER	2601	4649	55847	100,0	100,0	100,0	4,7	8,3

KILDE : NOS REGIONALT NASJONALREGNSKAP 1965.
1) 14,2 PROSENT AV BRUTTOPRODUKTET FOR HELE LANDET ER IKKE FORDELT PÅ FYLKENE. AV BRUTTOPRODUKTET I UTENRIKS SJØFART ER 100,0 PROSENT UFORDELT, OG I ANNEN SAMFERDSEL ER 21,1 PROSENT UFORDELT.

TABELL 40. LANDAREAL, JORDBRUKSAREAL I DRIFT, SKOGAREAL OG ANNET AREAL, ETTER KOMMUNE

HANDELSDISTRIKT KOMMUNE	LAND-AREAL I ALT	JORDBRUKSAREAL I DRIFT I ALT	FULL-DYRKET JORD	NATURENG OG OVER-FLATE-DYRKET JORD	SKOGAREAL I ALT	PRODUK-TIV SKOG	ANNEN SKOG	ANNET AREAL
	1 000 DEKAR							
HELE FYLKET ...	36288,2	625,4	494,6	130,8	6555,3	4462,2	2093,1	29107,5
PST. AV HELE LANDET	11,8	6,3	6,0	8,3	7,9	6,9	11,3	13,6
441 BRØNNØYSUND H.D.	3071,6	82,4	67,0	15,4	466,1	325,7	140,4	2523,1
1811 BINDAL	1208,0	14,0	11,1	2,9	227,8	137,4	90,4	966,2
1814 BRØNNØY	1191,1	51,2	43,2	8,0	203,6	159,6	44,0	936,3
1815 VEGA	156,0	11,4	7,7	3,7	2,7	2,2	0,5	141,9
1816 VEVELSTAD	516,5	5,8	5,0	0,8	32,0	26,5	5,5	478,7
442 MOSJØEN H.D. ..	5955,0	51,4	45,2	6,2	1493,4	1107,0	386,4	4410,2
1824 VEFSN	1616,5	30,7	26,7	4,0	471,0	386,3	84,7	1114,8
1825 GRANE	1904,1	6,2	5,6	0,6	539,1	385,6	153,5	1358,8
1826 HATTFJELLDAL ..	2434,4	14,5	12,9	1,6	483,3	335,1	148,2	1936,6
443 SANDNESSJØEN H.D.	1096,2	59,5	48,3	11,2	112,4	85,7	26,7	924,3
1818 HERØY	61,4	3,9	2,7	1,2	0,7	0,6	0,1	56,8
1820 ALSTAHAUG	404,5	21,9	18,7	3,2	40,2	29,4	10,8	342,4
1822 LEIRFJORD	443,0	19,9	15,7	4,2	60,9	46,1	14,8	362,2
1827 DØNNA	187,3	13,8	11,2	2,6	10,6	9,6	1,0	162,9
444 MO/NESNA H.D...	6222,7	70,9	53,8	17,1	1183,3	720,4	462,9	4968,5
1828 NESNA	187,9	12,5	10,2	2,3	32,7	25,5	7,2	142,7
1832 HEMNES	1469,7	18,2	14,5	3,7	302,9	178,9	124,0	1148,6
1833 RANA	4294,5	27,9	22,3	5,6	809,8	481,1	328,7	3456,8
1834 LURØY	255,6	11,8	6,6	5,2	37,9	34,9	3,0	205,9
1835 TRÆNA	15,0	0,5	0,2	0,3	-	-	-	14,5
511 BODØ H.D.	5606,9	117,1	94,8	22,3	999,6	637,9	361,7	4490,2
1804 BODØ	863,7	25,5	20,2	5,3	210,0	161,6	48,4	628,2
1836 RØDØY	685,6	9,3	6,8	2,5	62,2	42,9	19,3	614,1
1837 MELØY	820,0	16,7	13,1	3,6	119,2	73,0	46,2	684,1
1838 GILDESKÅL	626,8	14,1	10,6	3,5	118,4	84,1	34,3	494,3
1839 BEIARN	1193,7	14,1	11,6	2,5	239,3	148,0	91,3	940,3
1842 SKJERSTAD	441,3	10,1	8,9	1,2	126,3	64,4	61,9	304,9
1848 STEIGEN	975,8	27,3	23,6	3,7	124,2	63,9	60,3	824,3
512 FAUSKE H.D. ...	5664,0	51,4	46,6	4,8	1088,7	730,1	358,6	4523,9
1840 SALTDAL	2092,9	15,4	14,8	0,6	404,9	259,4	145,5	1672,6
1841 FAUSKE	1115,2	18,0	16,7	1,3	252,9	212,0	40,9	844,3
1845 SØRFOLD	1520,5	8,8	7,9	0,9	275,4	169,0	106,4	1236,3
1849 HAMARØY	935,4	9,2	7,2	2,0	155,5	89,7	65,8	770,7
513 LOFOTEN H.D....	1175,4	65,3	40,3	25,0	63,4	43,5	19,9	1046,7
1856 RØST	10,8	1,7	0,1	1,6	-	-	-	9,1
1857 VÆRØY	17,7	0,8	0,8	-	-	-	-	16,9
1858 MOSKENES	282,7	6,4	2,0	4,4	1,7	1,3	0,4	274,6
1860 VESTVÅGØY	404,3	43,8	31,1	12,7	22,1	16,9	5,2	338,4
1865 VÅGAN	459,9	12,6	6,3	6,3	39,6	25,3	14,3	407,7
521 NARVIK H.D. ...	5213,5	45,2	36,0	9,2	809,8	579,8	230,0	4358,5
1805 NARVIK	12,7	0,3	0,3	-	2,2	1,4	0,8	10,2
1850 TYSFJORD	1365,2	4,0	2,7	1,3	102,7	82,5	20,2	1258,5
1851 LØDINGEN	514,1	5,1	4,3	0,8	59,5	24,9	34,6	449,5
1852 TJELDSUND	312,0	5,9	4,7	1,2	56,5	53,5	3,0	249,6
1853 EVENES	231,3	9,7	7,7	2,0	87,7	79,9	7,8	133,9
1854 BALLANGEN	848,5	12,0	9,7	2,3	183,5	121,9	61,6	653,0
1855 ANKENES	1929,7	8,2	6,6	1,6	317,7	215,7	102,0	1603,8
522 VESTERÅLEN H.D.	2282,9	82,2	62,6	19,6	338,6	232,1	106,5	1862,1
1866 HADSEL	552,3	20,1	14,3	5,8	100,4	61,4	39,0	431,8
1867 BØ	237,3	14,9	11,5	3,4	17,3	10,2	7,1	205,1
1868 ØKSNES	307,9	8,3	6,2	2,1	37,2	28,9	8,3	262,4
1870 SORTLAND	560,0	18,3	15,3	3,0	134,9	97,4	37,5	406,8
1871 ANDØY	625,4	20,6	15,3	5,3	48,8	34,2	14,6	556,0

KILDE : NORGES GEOGRAFISKE OPPMÅLING, NOS SKOGBRUKSTELLING 1967 I OG NOS JORDBRUKSTELJINGA 1969 II.

TABELL 41. JORDBRUKSAREAL I DRIFT ETTER BRUKEN, DYRKBAR JORD OG PRODUKTIVT SKOGAREAL TILKNYTTET JORDBRUKET, ETTER KOMMUNE. 1959, 1969 OG 1971-1973

HANDELSDISTRIKT / KOMMUNE	BRUKEN AV JORDBRUKSAREALET: KORN M.V. TIL MODNING	POTETER	GRØNNSAKER	ANNEN ÅKER OG HAGE	ENG TIL SLÅTT OG KULTURBEITE	JORD SKIKKET TIL FULLDYRKING	SKOGAREAL PÅ BRUK MED MINST 5 DEKAR JORDBRUKSAREAL I DRIFT
	DEKAR						1000 DEKAR
1959							
HELE FYLKET	7962	30120	1294	24128	635959	541865	2348
PST. AV HELE LANDET	0,4	5,5	2,4	3,5	9,6	19,1	6,7
1969							
HELE FYLKET	3500	19014	801	20617	581459	313386	2119
PST. AV HELE LANDET	0,1	5,5	1,4	2,8	9,4	14,3	6,2
1)							
HELE FYLKET 1971 ..	1864	15538	1987	22511	505812	..	..
1972 ..	2944	14450	1114	20364	475474	..	..
1973 ..	2781	12775	783	20695	462598	..	..
1969							
441 BRØNNØYSUND H.D. ..	2404	2507	68	4251	73248	36013	129
1811 BINDAL	20	412	6	804	12736	7838	59
1814 BRØNNØY	2165	1575	45	2589	44868	18380	62
1815 VEGA	219	375	16	395	10434	5648	-
1816 VEVELSTAD	-	145	1	463	5210	4147	8
442 MOSJØEN H.D.	62	1029	31	1644	48718	41088	414
1824 VEFSN	44	733	25	853	29079	14612	193
1825 GRANE	18	174	6	310	5720	5017	86
1826 HATTFJELLDAL	-	122	-	481	13919	21459	135
443 SANDNESSJØEN H.D. .	815	2091	71	2652	53910	28860	46
1818 HERØY	14	159	2	76	3688	346	-
1820 ALSTAHAUG	789	1067	38	1659	18369	12288	12
1822 LEIRFJORD	-	435	13	424	19003	9228	30
1827 DØNNA	12	430	18	493	12850	6998	4
444 MO/NESNA H.D.	95	1837	118	3958	64854	30447	439
1828 NESNA	15	476	44	556	11390	3787	12
1832 HEMNES	38	429	9	580	17183	9636	104
1833 RANA	42	667	63	2460	24638	15075	292
1834 LURØY	-	259	2	362	11121	1949	31
1835 TRÆNA	-	6	-	-	522	-	-
511 BODØ H.D.	93	3784	185	3105	109959	55168	391
1804 BODØ	57	847	42	1095	23493	7005	74
1836 RØDØY	-	284	2	170	8814	6952	20
1837 MELØY	20	609	36	695	15297	13502	33
1838 GILDESKÅL	1	393	10	259	13469	3638	21
1839 BEIARN	14	455	38	140	13493	2470	92
1842 SKJERSTAD	1	429	39	155	9436	3185	82
1848 STEIGEN	-	767	18	591	25957	18416	69
512 FAUSKE H.D.	5	2152	122	2469	46565	22225	420
1840 SALTDAL	2	656	37	621	14043	1430	172
1841 FAUSKE	-	778	49	1641	15514	10943	118
1845 SØRFOLD	-	368	19	119	8315	3022	84
1849 HAMARØY	3	350	17	88	8693	6830	46
513 LOFOTEN H.D.	-	1321	18	324	63631	17727	4
1856 RØST	-	7	-	-	1684	-	-
1857 VÆRØY	-	-	-	-	844	-	-
1858 MOSKENES	-	69	-	74	6257	547	-
1860 VESTVÅGØY	-	907	6	217	42643	13925	2
1865 VÅGAN	-	338	12	33	12203	3255	2
521 NARVIK H.D.	20	1578	129	970	42361	21742	166
1805 NARVIK	-	-	-	283	-	-	-
1850 TYSFJORD	-	144	11	8	3806	730	38
1851 LØDINGEN	-	169	5	58	4872	2676	1
1852 TJELDSUND	8	159	12	37	5659	4129	19
1853 EVENES	5	224	8	63	9375	5728	29
1854 BALLANGEN	-	356	23	217	11356	6427	30
1855 ANKENES	7	526	70	304	7293	2052	49
522 VESTERÅLEN H.D. ...	6	2715	59	1244	78213	60116	110
1866 HADSEL	-	744	19	275	19094	6449	21
1867 BØ	-	470	5	204	14196	9895	7
1868 ØKSNES	-	304	-	79	7957	6371	18
1870 SORTLAND	6	622	29	565	17115	12732	46
1871 ANDØY	-	575	6	121	19851	24669	18

KILDE : NOS JORDBRUKSTELLINGER OG NOS JORDBRUKSSTATISTIKK.
1) OPPGAVENE ER HENTET FRA UTVALGSTELLINGER FOR JORDBRUKET HOLDT 20. JUNI.

TABELL 42. BRUK ETTER STØRRELSEN AV JORDBRUKSAREAL I DRIFT OG BRUK MED SKOG, ETTER KOMMUNE. 1959, 1969 OG 1971-1973

HANDELSDISTRIKT / KOMMUNE	BRUK I ALT	UNDER 5 DEKAR	5-19.9 DEKAR	20-49.9 DEKAR	50-99.9 DEKAR	100-199.9 DEKAR	200 DEKAR OG MER	BRUK MED MINST 5 DEKAR JORDBRUKSAREAL I DRIFT: I ALT	AV DETTE: MED SKOG	AV DETTE: UNDER 100 DEKAR SKOG	AV DETTE: 100 DEKAR SKOG OG MER
1959											
HELE FYLKET	28285	6564	8766	9139	3308	473	35	21721	10436	5892	4544
PST. AV HELE LANDET	6,5	2,8	14,5	12,1	7,9	3,1	0,7	11,0	8,4	8,6	8,3
1969											
HELE FYLKET	24249	10087	3789	5927	3413	953	80	14162	6836	2863	3973
PST. AV HELE LANDET	5,0	3,1	11,4	10,7	8,1	5,3	1,3	9,1	6,7	6,5	6,9
1)											
HELE FYLKET 1971 ..	..	..	2924	4792	2946	932	85	11679	..	..	..
1972 ..	..	..	2503	4330	2466	1029	105	10433	..	..	..
1973 ..	..	..	2345	4003	2353	1033	115	9849	..	..	..
1969											
441 BRØNNØYSUND H.D. ..	2179	760	206	546	472	179	16	1419	579	266	313
1811 BINDAL	404	136	25	131	92	20	-	268	193	62	131
1814 BRØNNØY	1243	470	91	248	294	125	15	773	352	183	169
1815 VEGA	356	104	53	120	59	19	1	252	8	8	-
1816 VEVELSTAD	176	50	37	47	27	15	-	126	26	13	13
442 MOSJØEN H.D.	1203	453	51	184	397	113	5	750	698	126	572
1824 VEFSN	722	310	31	87	204	85	5	412	370	84	286
1825 GRANE	198	80	13	44	51	10	-	118	110	18	92
1826 HATTFJELLDAL	283	63	7	53	142	18	-	220	218	24	194
443 SANDNESSJØEN H.D. .	1365	282	240	369	339	123	12	1083	325	193	132
1818 HERØY	145	12	71	43	12	7	-	133	-	-	-
1820 ALSTAHAUG	379	75	49	82	103	60	10	304	66	32	34
1822 LEIRFJORD	491	145	48	123	134	40	1	346	208	117	91
1827 DØNNA	350	50	72	121	90	16	1	300	51	44	7
444 MO/NESNA H.D.	3947	2560	299	537	412	128	11	1387	891	283	608
1828 NESNA	354	146	36	73	67	29	3	208	83	50	33
1832 HEMNES	540	247	30	110	106	43	4	293	248	50	198
1833 RANA	2580	2010	116	234	178	40	2	570	418	110	308
1834 LURØY	445	156	103	107	61	16	2	289	142	73	69
1835 TRÆNA	28	1	14	13	-	-	-	27	-	-	-
511 BODØ H.D.	5133	2429	754	1132	636	166	16	2704	1560	690	870
1804 BODØ	2102	1671	98	164	107	48	14	431	195	86	109
1836 RØDØY	344	41	116	141	41	5	-	303	140	88	52
1837 MELØY	991	508	217	164	80	21	1	483	255	170	85
1838 GILDESKÅL	617	181	162	195	69	10	-	436	149	82	67
1839 BEIARN	275	-	21	135	99	20	-	275	239	41	198
1842 SKJERSTAD	228	5	33	113	68	9	-	223	202	54	148
1848 STEIGEN	576	23	107	220	172	53	1	553	380	169	211
512 FAUSKE H.D.	2267	904	387	702	215	54	5	1363	1037	286	751
1840 SALTDAL	535	117	82	259	67	9	1	418	375	71	304
1841 FAUSKE	954	644	44	141	78	43	4	310	222	66	156
1845 SØRFOLD	413	66	160	160	27	-	-	347	310	111	199
1849 HAMARØY	365	77	101	142	43	2	-	288	130	38	92
513 LOFOTEN H.D.	2192	392	558	832	342	60	8	1800	83	64	19
1856 RØST	84	30	18	30	6	-	-	54	1	1	-
1857 VÆRØY	65	-	57	8	-	-	-	65	-	-	-
1858 MOSKENES	323	98	93	96	35	1	-	225	-	-	-
1860 VESTVÅGØY	1237	174	254	510	243	48	8	1063	43	35	8
1865 VÅGAN	483	90	136	188	58	11	-	393	39	28	11
521 NARVIK H.D.	2223	987	365	597	235	38	1	1236	790	356	434
1805 NARVIK	219	219	-	-	-	-	-	-	-	-	-
1850 TYSFJORD	220	55	80	72	13	-	-	165	123	34	89
1851 LØDINGEN	196	17	79	78	17	5	-	179	24	20	4
1852 TJELDSUND	178	11	38	94	34	1	-	167	96	40	56
1853 EVENES	286	92	25	81	77	11	-	194	149	49	100
1854 BALLANGEN	574	259	83	163	54	14	1	315	227	141	86
1855 ANKENES	550	334	60	109	40	7	-	216	171	72	99
522 VESTERÅLEN H.D. ...	3740	1320	929	1028	365	92	6	2420	873	599	274
1866 HADSEL	845	252	211	275	83	23	1	593	178	125	53
1867 BØ	898	378	237	207	68	8	-	520	93	74	19
1868 ØKSNES	538	154	216	149	17	2	-	384	88	65	23
1870 SORTLAND	904	470	136	173	96	25	4	434	265	149	116
1871 ANDØY	555	66	129	224	101	34	1	489	249	186	63

KILDE : NOS JORDBRUKSTELLINGER OG NOS JORDBRUKSSTATISTIKK.
1) OPPGAVENE ER HENTET FRA UTVALGSTELLINGER FOR JORDBRUKET HOLDT 20. JUNI.

TABELL 43. BRUK OG JORDBRUKSAREAL, ETTER EIE- OG LEIEFORHOLD OG KOMMUNE [1]. 1959 OG 1969

HANDELSDISTRIKT / KOMMUNE	BRUK DER BRUKEREN: EIER HELE JORDBRUKS-AREALET	LEIER HELE JORDBRUKS-AREALET	LEIER OVER 50 PST. AV JORDBRUKS-AREALET	LEIER INNTIL 50 PST. AV JORDBRUKS-AREALET	LEID JORDBRUKSAREAL: I ALT	VED HELT LEIDE BRUK	VED DELVIS LEIDE BRUK
					D E K A R		
1959							
HELE FYLKET ...	19634	1222	217	648	52320	38668	13652
PST. AV HELE LANDET	11,4	8,7	8,2	6,5	4,3	4,3	4,5
1969							
HELE FYLKET ...	10993	623	623	1923	85921	24171	61758
PST. AV HELE LANDET	9,0	6,6	13,1	10,3	6,1	3,5	8,7
441 BRØNNØYSUND H.D.	1135	56	35	193	9312	2705	6608
1811 BINDAL	208	22	9	29	2045	1100	945
1814 BRØNNØY	646	10	15	102	4898	761	4138
1815 VEGA	182	13	10	47	1675	488	1187
1816 VEVELSTAD	99	11	1	15	694	356	338
442 MOSJØEN H.D. ..	588	30	13	119	5304	2002	3303
1824 VEFSN	314	25	10	63	3934	1860	2075
1825 GRANE	99	4	1	14	432	107	325
1826 HATTFJELLDAL ..	175	1	2	42	938	35	903
443 SANDNESSJØEN H.D.	827	49	25	182	6386	2022	4364
1818 HERØY	98	16	4	15	797	534	263
1820 ALSTAHAUG	230	14	8	52	2248	715	1533
1822 LEIRFJORD	268	5	2	71	1906	265	1641
1827 DØNNA	231	14	11	44	1435	508	927
444 MO/NESNA H.D. .	1124	83	42	138	8509	3873	4636
1828 NESNA	140	24	14	30	2741	1237	1504
1832 HEMNES	250	19	-	24	1499	902	598
1833 RANA	474	20	14	62	2649	766	1882
1834 LURØY	234	19	14	22	1589	937	652
1835 TRÆNA	26	1	-	-	31	31	-
511 BODØ H.D.	2052	94	141	417	17048	3674	13375
1804 BODØ	317	6	30	78	4184	228	3956
1836 RØDØY	231	23	19	30	1320	589	731
1837 MELØY	408	12	25	38	2120	466	1654
1838 GILDESKÅL	361	9	14	52	1366	242	1124
1839 BEIARN	194	16	12	53	2407	852	1555
1842 SKJERSTAD	156	2	14	51	1226	21	1205
1848 STEIGEN	385	26	27	115	4425	1276	3150
512 FAUSKE H.D. ...	1034	58	62	209	8272	1850	6423
1840 SALTDAL	337	19	7	55	1915	689	1226
1841 FAUSKE	200	13	26	71	4101	441	3661
1845 SØRFOLD	250	22	20	55	1387	538	849
1849 HAMARØY	247	4	9	28	869	182	687
513 LOFOTEN H.D. ..	1376	105	105	214	10567	3338	7229
1856 RØST	49	4	1	-	189	174	15
1857 VÆRØY	53	9	2	1	125	102	23
1858 MOSKENES	192	18	9	6	718	395	323
1860 VESTVÅGØY	769	44	78	172	7493	1743	5750
1865 VÅGAN	313	30	15	35	2042	924	1118
521 NARVIK H.D. ...	1005	40	48	143	5944	1584	4363
1805 NARVIK	-	-	-	-	-	-	-
1850 TYSFJORD	146	3	6	10	295	30	266
1851 LØDINGEN	141	13	5	20	804	398	406
1852 TJELDSUND	144	8	7	8	588	224	364
1853 EVENES	138	8	13	35	1632	359	1274
1854 BALLANGEN	267	6	8	34	1480	401	1079
1855 ANKENES	169	2	9	36	1145	172	974
522 VESTERÅLEN H.D.	1852	108	152	308	14579	3123	11457
1866 HADSEL	483	8	29	73	2574	301	2273
1867 BØ	400	23	41	56	2710	689	2022
1868 ØKSNES	349	8	11	16	566	200	366
1870 SORTLAND	322	18	25	69	3676	736	2940
1871 ANDØY	298	51	46	94	5053	1197	3856

KILDE : NOS JORDBRUKSTELLINGER.
1) BRUK MED MINST 5 DEKAR JORDBRUKSAREAL I DRIFT.

TABELL 44. BRUK MED HUSDYR ETTER DYRESLAG OG KOMMUNE. 1959, 1969 OG 1971-1973

HANDELSDISTRIKT / KOMMUNE	HEST	STORFE I ALT	STORFE AV DETTE MED KYR	SAU	GEIT	SVIN	HØNER	PELSDYR I ALT	PELSDYR AV DETTE MED MINK
1959									
HELE FYLKET	7061	..	17686	18659	881	2092	8500	171	..
PST. AV HELE LANDET	7,3	..	11,7	17,1	12,3	2,0	8,4	7,0	..
1969									
HELE FYLKET	1656	8406	7842	10590	440	888	3392	271	257
PST. AV HELE LANDET	4,8	9,1	9,5	14,4	11,6	1,5	7,1	5,7	6,1
1)									
HELE FYLKET 1971 ..	1057	6934	6222	8879	387	681	2553	..	..
1972 ..	914	6066	5341	7906	331	622	2106	..	..
1973 ..	827	5651	4730	7471	282	587	2051	..	..
1969									
441 BRØNNØYSUND H.D. ..	158	1073	1016	756	8	267	305	35	24
1811 BINDAL	54	198	183	172	3	67	71	6	6
1814 BRØNNØY	91	596	572	351	5	119	137	22	11
1815 VEGA	5	195	181	162	-	56	67	7	7
1816 VEVELSTAD	8	84	80	71	-	25	30	-	-
442 MOSJØEN H.D.	176	596	577	379	23	91	293	1	1
1824 VEFSN	107	332	316	192	1	42	161	1	1
1825 GRANE	31	85	83	61	7	10	48	-	-
1826 HATTFJELLDAL	38	179	178	126	15	39	84	-	-
443 SANDNESSJØEN H.D. .	83	743	711	765	2	52	351	33	32
1818 HERØY	4	79	77	108	2	2	61	2	1
1820 ALSTAHAUG	20	218	212	167	-	24	90	4	4
1822 LEIRFJORD	45	260	241	250	-	12	93	2	2
1827 DØNNA	14	186	181	240	-	14	107	25	25
444 MO/NESNA H.D.	272	902	852	1067	16	115	353	4	4
1828 NESNA	29	152	146	149	-	2	65	1	1
1832 HEMNES	68	218	208	233	12	32	77	-	-
1833 RANA	158	349	323	375	4	40	133	-	-
1834 LURØY	17	170	162	283	-	41	74	3	3
1835 TRÆNA	-	13	13	27	-	-	4	-	-
511 BODØ H.D.	286	1815	1715	1829	115	152	714	13	13
1804 BODØ	47	321	296	283	-	17	171	8	8
1836 RØDØY	25	200	192	223	-	7	44	2	2
1837 MELØY	26	272	257	345	-	21	155	-	-
1838 GILDESKÅL	20	293	280	284	-	3	108	1	1
1839 BEIARN	33	189	184	196	15	3	28	-	-
1842 SKJERSTAD	46	154	138	106	97	41	82	-	-
1848 STEIGEN	89	386	368	392	3	60	126	2	2
512 FAUSKE H.D.	307	783	721	1116	34	57	443	6	6
1840 SALTDAL	117	241	218	372	6	19	131	1	1
1841 FAUSKE	52	193	171	183	12	7	77	2	2
1845 SØRFOLD	103	207	195	329	14	20	172	1	1
1849 HAMARØY	35	142	137	232	2	11	63	2	2
513 LOFOTEN H.D.	112	874	792	1513	143	63	325	26	25
1856 RØST	-	3	3	80	1	3	9	-	-
1857 VÆRØY	-	4	4	64	-	-	23	-	-
1858 MOSKENES	4	92	84	218	-	4	68	7	7
1860 VESTVÅGØY	89	609	546	864	135	39	142	14	13
1865 VÅGAN	19	166	155	287	7	17	83	5	5
521 NARVIK H.D.	172	619	562	1062	27	21	217	5	5
1805 NARVIK	-	-	-	-	-	-	-	-	-
1850 TYSFJORD	22	42	41	150	1	9	23	-	-
1851 LØDINGEN	5	84	73	152	1	6	45	-	-
1852 TJELDSUND	17	88	77	135	1	2	17	3	3
1853 EVENES	26	143	126	171	3	1	40	1	1
1854 BALLANGEN	66	157	146	274	17	1	62	-	-
1855 ANKENES	36	105	99	180	4	2	30	1	1
522 VESTERÅLEN H.D. ...	90	1001	896	2103	72	70	391	148	147
1866 HADSEL	39	289	260	512	26	34	120	1	1
1867 BØ	9	179	161	473	22	17	71	54	53
1868 ØKSNES	4	122	110	323	7	4	75	44	44
1870 SORTLAND	24	209	176	360	13	11	78	41	41
1871 ANDØY	14	202	189	435	4	4	47	8	8

KILDE : NOS JORDBRUKSTELLINGER OG NOS JORDBRUKSSTATISTIKK.
1) OPPGAVENE ER HENTET FRA UTVALGSTELLINGER FOR JORDBRUKET HOLDT 20. JUNI.

TABELL 45. HUSDYR ETTER DYRESLAG OG KOMMUNE. 1959, 1969 OG 1971-1973

HANDELSDISTRIKT / KOMMUNE	HEST	STORFE I ALT	STORFE AV DETTE KYR	SAU OG LAM	GEIT OG KJE	SVIN	HØNER	PELSDYR REV	PELSDYR MINK
1959									
HELE FYLKET	7221	86585	44789	185052	7247	4672	115870	747	34742
PST. AV HELE LANDET	6,2	7,8	7,5	10,2	7,2	1,0	3,8	1,0	4,4
1969									
HELE FYLKET	1714	65340	29484	170158	10171	5080	132007	2978	190970
PST. AV HELE LANDET	4,1	6,7	6,8	9,1	11,1	0,8	3,4	1,5	6,3
1)									
HELE FYLKET 1971 ..	1101	62538	27317	157976	10626	4993	138333	..	..
1972 ..	999	59247	26345	147062	10121	6759	115340	..	..
1973 ..	923	59409	25473	149686	9854	6283	122478	..	..
1969									
441 BRØNNØYSUND H.D. ..	160	11873	5245	8839	46	1695	7320	1450	17176
1811 BINDAL	54	1608	705	2374	9	247	1835	-	944
1814 BRØNNØY	92	7602	3375	3915	37	1294	3280	1450	12232
1815 VEGA	5	1971	860	1414	-	93	1660	-	4000
1816 VEVELSTAD	9	692	305	1136	-	61	545	-	-
442 MOSJØEN H.D.	184	6493	3031	7672	:	261	7926	-	:
1824 VEFSN	112	3793	1740	3119	:	202	6087	-	:
1825 GRANE	33	727	330	1253	307	12	789	-	-
1826 HATTFJELLDAL	39	1973	961	3300	413	47	1050	-	-
443 SANDNESSJØEN H.D. .	86	7210	2956	11414	:	:	10206	60	18796
1818 HERØY	5	490	198	889	:	:	846	:	:
1820 ALSTAHAUG	21	2648	1083	3375	-	286	2434	-	1926
1822 LEIRFJORD	46	2291	942	3656	-	24	1976	:	:
1827 DØNNA	14	1781	733	3494	-	25	4950	-	14929
444 MO/NESNA H.D.	279	7088	3165	21263	107	:	7992	-	:
1828 NESNA	30	1553	643	2893	-	:	1546	-	:
1832 HEMNES	69	1826	836	7737	75	157	2165	-	-
1833 RANA	163	2507	1169	6439	32	73	2619	-	-
1834 LURØY	17	1148	494	3872	-	61	1633	-	479
1835 TRÆNA	-	54	23	322	-	-	29	-	-
511 BODØ H.D.	295	12797	5797	25226	2564	903	26227	108	16142
1804 BODØ	54	2914	1335	3043	-	485	13367	108	14650
1836 RØDØY	25	1199	528	2924	-	8	3041	-	:
1837 MELØY	26	1661	760	5016	-	80	3953	-	-
1838 GILDESKÅL	20	1322	600	2843	-	6	1550	-	:
1839 BEIARN	34	1347	623	3618	324	5	685	-	-
1842 SKJERSTAD	47	905	396	2204	2225	60	1615	-	-
1848 STEIGEN	89	3449	1555	5578	15	259	2016	-	:
512 FAUSKE H.D.	313	4790	2133	20054	:	390	12911	56	2984
1840 SALTDAL	120	1223	530	7465	83	35	1704	:	:
1841 FAUSKE	52	1793	791	3990	165	301	8818	:	:
1845 SØRFOLD	106	956	436	4994	98	27	1467	:	:
1849 HAMARØY	35	818	376	3605	:	27	922	:	:
513 LOFOTEN H.D.	128	5322	2498	24955	:	200	23976	100	22497
1856 RØST	-	7	4	1486	:	3	94	-	-
1857 VÆRØY	-	4	4	1416	-	-	346	-	-
1858 MOSKENES	12	436	210	3619	-	4	1084	-	3926
1860 VESTVÅGØY	97	3997	1878	13207	4162	151	15660	100	13004
1865 VÅGAN	19	878	402	5227	183	42	6792	-	5567
521 NARVIK H.D.	174	3851	1885	16509	137	75	17437	8	4399
1805 NARVIK	-	-	-	-	-	-	-	-	-
1850 TYSFJORD	22	105	47	2479	:	11	396	-	-
1851 LØDINGEN	5	480	231	2781	:	56	1978	-	-
1852 TJELDSUND	17	466	216	2594	:	:	297	8	2769
1853 EVENES	28	1108	535	2232	6	:	4491	-	:
1854 BALLANGEN	66	956	496	3949	101	:	4016	-	-
1855 ANKENES	36	736	360	2474	23	:	6259	-	:
522 VESTERÅLEN H.D. ...	95	5916	2774	34226	1881	924	18012	1196	:
1866 HADSEL	41	1720	784	8508	592	761	4175	-	:
1867 BØ	9	849	410	7252	686	40	4467	262	33998
1868 ØKSNES	4	440	223	4467	118	4	827	423	50636
1870 SORTLAND	26	1465	681	4961	358	107	3962	511	16046
1871 ANDØY	15	1442	676	9038	127	12	4581	-	5507

KILDE : NOS JORDBRUKSTELLINGER OG NOS JORDBRUKSSTATISTIKK.
1) OPPGAVENE ER HENTET FRA UTVALGSTELLINGER FOR JORDBRUKET HOLDT 20. JUNI.

TABELL 46. LEVEVEI OG ALDER TIL MANNLIGE BRUKERE, OG UTFØRTE DAGSVERK AV MANNLIG ARBEIDSKRAFT PÅ BRUKENE, ETTER KOMMUNE[1]. 1959 OG 1969

HANDELSDISTRIKT / KOMMUNE	BRUKET SOM: ENESTE LEVEVEI	BRUKET SOM: VIKTIGSTE LEVEVEI	BRUKET SOM: IKKE VIKTIGSTE LEVEVEI	ALDER: UNDER 40 ÅR	ALDER: 40-59 ÅR	ALDER: 60 ÅR OG OVER	UTFØRTE DAGSVERK[2]: I ALT	UTFØRTE DAGSVERK[2]: BRUKERE OG MANNLIGE EKTEMAKER	UTFØRTE DAGSVERK[2]: ARBEIDSHJELP
								1 000	
1959									
HELE FYLKET ...	3505	4847	11850	2957	11536	5709	3897	2728	1169
PST. AV HELE LANDET	5,0	11,4	16,3	9,0	11,4	11,3	7,8	8,3	6,8
1969									
HELE FYLKET ...	2849	2742	7660	1454	7066	4731	2331,6	1889,3	442,0
PST. AV HELE LANDET	5,8	9,2	11,7	6,9	9,4	9,7	6,9	7,5	5,2
441 BRØNNØYSUND H.D.	514	280	531	179	685	461	305,2	245,6	59,7
1811 BINDAL	102	39	107	23	146	79	54,0	42,8	11,2
1814 BRØNNØY	328	155	233	110	367	239	183,8	148,6	35,3
1815 VEGA	63	58	122	32	111	100	44,5	37,0	7,5
1816 VEVELSTAD	21	28	69	14	61	43	22,9	17,2	5,7
442 MOSJØEN H.D. ..	331	148	248	110	402	215	198,0	150,1	47,8
1824 VEFSN	191	64	141	58	214	124	104,7	81,1	23,6
1825 GRANE	41	25	52	18	64	36	28,4	22,0	6,4
1826 HATTFJELLDAL ..	99	59	55	34	124	55	64,9	47,0	17,8
443 SANDNESSJØEN H.D.	284	215	522	104	541	376	207,4	166,3	41,0
1818 HERØY	15	18	94	7	59	61	13,8	11,2	2,5
1820 ALSTAHAUG	105	72	111	42	145	101	73,0	55,1	17,9
1822 LEIRFJORD	97	67	166	29	190	111	63,0	54,1	8,9
1827 DØNNA	67	58	151	26	147	103	57,6	45,9	11,7
444 MO/NESNA H.D. .	386	277	637	186	651	463	259,6	211,7	47,8
1828 NESNA	46	61	92	28	102	69	39,3	33,0	6,2
1832 HEMNES	126	66	81	49	132	92	70,6	57,0	13,6
1833 RANA	180	92	256	72	264	192	107,7	87,7	20,0
1834 LURØY	34	57	185	36	136	104	39,6	32,4	7,2
1835 TRÆNA	-	1	23	1	17	6	2,4	1,6	0,8
511 BODØ H.D.	451	575	1511	291	1321	925	423,5	336,9	86,5
1804 BODØ	106	80	209	49	204	142	84,3	64,9	19,4
1836 RØDØY	18	82	183	40	146	97	40,5	31,0	9,5
1837 MELØY	47	50	353	47	242	161	57,7	45,1	12,6
1838 GILDESKÅL	25	71	310	25	200	181	43,9	36,0	7,8
1839 BEIARN	59	82	120	44	133	84	52,0	38,9	13,1
1842 SKJERSTAD	58	76	82	20	129	67	50,4	40,1	10,3
1848 STEIGEN	138	134	254	66	267	193	94,7	80,9	13,8
512 FAUSKE H.D. ...	197	252	818	86	701	480	203,7	166,4	37,3
1840 SALTDAL	47	80	263	43	218	129	64,5	49,6	15,0
1841 FAUSKE	88	40	162	19	153	118	60,8	50,1	10,7
1845 SØRFOLD	30	70	226	17	190	119	43,4	36,2	7,1
1849 HAMARØY	32	62	167	7	140	114	35,0	30,5	4,5
513 LOFOTEN H.D. ..	231	388	1062	173	929	579	251,7	212,0	39,6
1856 RØST	-	1	45	5	28	13	1,6	1,6	0,0
1857 VÆRØY	-	1	59	5	35	20	3,9	3,9	0,0
1858 MOSKENES	5	27	171	22	109	72	18,7	16,5	2,1
1860 VESTVÅGØY	203	275	529	107	565	335	180,5	151,8	28,7
1865 VÅGAN	23	84	258	34	192	139	47,0	38,2	8,8
521 NARVIK H.D. ...	200	247	668	98	573	444	179,7	147,3	32,5
1805 NARVIK	-	-	-	-	-	-	-	-	-
1850 TYSFJORD	9	44	95	11	73	64	14,0	11,2	2,8
1851 LØDINGEN	12	30	116	12	73	73	22,0	18,4	3,7
1852 TJELDSUND	20	30	104	14	88	52	21,7	19,2	2,5
1853 EVENES	52	55	74	24	89	68	40,9	33,1	7,8
1854 BALLANGEN	53	68	149	17	151	102	43,3	35,5	7,8
1855 ANKENES	54	20	130	20	99	85	37,8	29,9	7,9
522 VESTERÅLEN H.D.	255	360	1663	227	1263	788	302,8	253,0	49,8
1866 HADSEL	73	107	371	47	311	193	83,9	70,2	13,8
1867 BØ	44	73	374	46	266	179	65,1	55,4	9,7
1868 ØKSNES	17	25	318	39	201	120	26,5	21,8	4,7
1870 SORTLAND	59	76	275	40	231	139	63,2	51,7	11,4
1871 ANDØY	62	79	325	55	254	157	64,1	53,9	10,2

KILDE : NOS JORDBRUKSTELLINGER.
1) OPPGAVER FOR BRUK MED MINST 5 DEKAR JORDBRUKSAREAL I DRIFT. 2) PERIODENE 14. APRIL 1958 - 13. APRIL 1959 OG 14. APRIL 1968 - 13. APRIL 1969.

TABELL 47. DRIFTSMIDLER I JORDBRUKET. TRAKTORER, SKURTRESKERE, FORHØSTERE, MJØLKEMASKINANLEGG OG UTGIFTER TIL KRAFTFOR OG KUNSTGJØDSEL, ETTER KOMMUNE. 1959, 1969 OG 1971-1973

HANDELSDISTRIKT / KOMMUNE	TRAKTORER 4-HJULS- OG BELTE-	TRAKTORER 2-HJULS	SKURTRESKERE I ALT 1)	SKURTRESKERE AV DETTE SELVGRENDE 1)	FORHØSTERE 1)	MJØLKEMASKINANLEGG 1)	UTGIFTER TIL KRAFTFOR 1),2)	UTGIFTER TIL KUNSTGJØDSEL 1),2)
							1 000 KR.	
1959								
HELE FYLKET	2103	1167	5	..	..	1257	14399	8118
PST. AV HELE LANDET	4,6	11,1	0,1	..	..	3,2	3,4	5,3
1969								
HELE FYLKET	5501	2538	24	9	898	3425	44366	11305
PST. AV HELE LANDET	6,2	12,6	0,2	0,2	7,4	6,6	4,7	5,2
HELE FYLKET 1971 3) ..	5592	2264	23	..	1229	..	..	..
1972 ..	5629	1945	34	..	1581	..	..	..
1973 ..	5788	2099	:	..	1610	..	..	..
1969								
441 BRØNNØYSUND H.D. ..	826	166	15	6	220	639	8136	2011
1811 BINDAL	149	21	1	-	36	105	1286	297
1814 BRØNNØY	508	95	13	5	140	390	5291	1338
1815 VEGA	119	31	1	1	30	105	1094	248
1816 VEVELSTAD	50	19	-	-	14	39	465	128
442 MOSJØEN H.D.	596	64	1	1	102	374	4326	1236
1824 VEFSN	332	43	-	-	77	205	2637	739
1825 GRANE	71	7	1	1	8	50	514	137
1826 HATTFJELLDAL	193	14	-	-	17	119	1175	360
443 SANDNESSJØEN H.D. .	562	117	6	2	93	326	4331	1219
1818 HERØY	20	19	-	-	4	14	228	58
1820 ALSTAHAUG	222	32	5	2	36	135	1832	489
1822 LEIRFJORD	184	30	-	-	35	102	1282	399
1827 DØNNA	136	36	1	-	18	75	989	273
444 MO/NESNA H.D.	571	297	2	-	75	314	4057	1072
1828 NESNA	128	23	-	-	7	59	843	261
1832 HEMNES	170	70	1	-	25	78	1055	338
1833 RANA	203	140	1	-	35	122	1453	321
1834 LURØY	66	59	-	-	8	51	694	149
1835 TRÆNA	4	5	-	-	-	4	12	3
511 BODØ H.D.	1004	605	-	-	156	589	7867	1867
1804 BODØ	235	73	-	-	49	131	2215	407
1836 RØDØY	83	72	-	-	10	36	479	143
1837 MELØY	170	69	-	-	24	71	967	291
1838 GILDESKÅL	106	145	-	-	9	64	653	163
1839 BEIARN	122	52	-	-	15	60	740	242
1842 SKJERSTAD	88	67	-	-	10	52	741	136
1848 STEIGEN	200	127	-	-	39	175	2072	485
512 FAUSKE H.D.	454	276	-	-	71	219	3128	858
1840 SALTDAL	158	70	-	-	23	62	580	251
1841 FAUSKE	182	60	-	-	39	101	1527	355
1845 SØRFOLD	47	96	-	-	3	21	489	123
1849 HAMARØY	67	50	-	-	6	35	532	129
513 LOFOTEN H.D.	367	424	-	-	30	355	4262	1036
1856 RØST	-	1	-	-	-	-	9	13
1857 VÆRØY	1	10	-	-	-	-	11	14
1858 MOSKENES	26	55	-	-	4	29	213	96
1860 VESTVÅGØY	279	238	-	-	22	280	3282	762
1865 VÅGAN	61	120	-	-	4	46	747	151
521 NARVIK H.D.	391	161	-	-	39	239	2966	722
1805 NARVIK	-	-	-	-	-	-	-	-
1850 TYSFJORD	13	24	-	-	-	3	87	31
1851 LØDINGEN	51	33	-	-	5	30	427	95
1852 TJELDSUND	61	12	-	-	5	15	178	73
1853 EVENES	113	17	-	-	14	68	695	152
1854 BALLANGEN	70	31	-	-	8	62	910	209
1855 ANKENES	83	44	-	-	7	61	669	162
522 VESTERÅLEN H.D. ...	730	428	-	-	112	370	5293	1284
1866 HADSEL	169	165	-	-	26	94	1595	285
1867 BØ	103	52	-	-	9	66	820	202
1868 ØKSNES	40	60	-	-	3	17	282	131
1870 SORTLAND	207	51	-	-	35	107	1557	329
1871 ANDØY	211	100	-	-	39	86	1039	337

KILDE : NOS JORDBRUKSTELLINGER OG NOS JORDBRUKSSTATISTIKK.
1) GJELDER BARE BRUK MED MINST 5 DEKAR JORDBRUKSAREAL I DRIFT. 2) GJELDER KALENDERÅRENE 1958 OG 1968.
3) OPPGAVENE ER HENTET FRA UTVALGSTELLINGER FOR JORDBRUKET HOLDT 20. JUNI.

TABELL 48. SKOGEIENDOMMER ETTER STØRRELSEN AV PRODUKTIVT SKOGAREAL OG KOMMUNE. SAMLET PRODUKTIVT SKOGAREAL ETTER EIERFORHOLD OG KOMMUNE. 1967

HANDELSDISTRIKT / KOMMUNE	ANTALL SKOGEIENDOMMER: I ALT	UNDER 100 DEKAR 1)	100-249 DEKAR	250-499 DEKAR	500-999 DEKAR	1000-4999 DEKAR	5000-9999 DEKAR	10 000 DEKAR OG OVER	PRODUKTIVT SKOGAREAL I ALT	AV DETTE EID AV: INNENBYGDSBOENDE ENKELTPERSON	STATEN OG STATSALLMENNING 2)	KOMMUNE
										1 000 DEKAR		
HELE FYLKET ...	12338	5027	3420	2003	1172	680	22	14	4463	3226	864	38
PST. AV HELE LANDET	9,0	9,4	9,6	9,1	8,3	7,1	3,2	2,9	6,9	7,6	12,3	1,8
441 BRØNNØYSUND H.D.	944	360	259	174	99	50	-	2	326	267	6	5
1811 BINDAL	288	82	91	68	28	18	-	1	137	120	3	2
1814 BRØNNØY	565	221	157	100	61	25	-	1	160	122	3	2
1815 VEGA	41	38	2	-	1	-	-	-	2	1	-	1
1816 VEVELSTAD	50	19	9	6	9	7	-	-	27	24	-	-
442 MOSJØEN H.D. ..	1080	214	246	251	227	137	1	4	1107	505	571	4
1824 VEFSN	598	142	114	125	134	82	-	1	386	277	97	4
1825 GRANE	193	36	52	44	29	29	1	2	386	108	265	-
1826 HATTFJELLDAL ..	289	36	80	82	64	26	-	1	335	120	209	-
443 SANDNESSJØEN H.D.	558	290	172	61	25	10	-	-	86	81	1	1
1818 HERØY	17	14	3	-	-	-	-	-	1	1	-	-
1820 ALSTAHAUG	193	109	48	21	10	5	-	-	29	26	1	1
1822 LEIRFJORD	277	124	102	35	12	4	-	-	46	45	-	-
1827 DØNNA	71	43	19	5	3	1	-	-	10	9	-	-
444 MO/NESNA H.D...	1283	357	288	302	192	134	8	2	721	553	146	4
1828 NESNA	132	58	35	26	12	1	-	-	26	25	-	-
1832 HEMNES	318	51	85	97	67	17	-	1	179	111	63	-
1833 RANA	667	154	128	157	109	111	7	1	481	384	83	4
1834 LURØY	166	94	40	22	4	5	1	-	35	33	-	-
1835 TRÆNA	-	-	-	-	-	-	-	-	-	-	-	-
511 BODØ H.D.	2307	921	788	327	163	98	7	3	638	509	46	8
1804 BODØ	446	174	156	52	31	28	5	-	162	125	3	4
1836 RØDØY	195	87	60	22	19	7	-	-	43	41	-	-
1837 MELØY	353	176	100	43	21	13	-	-	73	70	-	-
1838 GILDESKÅL	250	103	88	28	16	12	1	2	84	53	14	1
1839 BEIARN	331	69	118	66	47	29	1	1	148	109	21	-
1842 SKJERSTAD	302	93	124	64	15	6	-	-	64	54	4	2
1848 STEIGEN	430	219	142	52	14	3	-	-	64	57	4	1
512 FAUSKE H.D. ...	1670	446	539	356	198	124	4	3	730	580	71	4
1840 SALTDAL	523	107	185	132	46	52	-	1	259	209	40	1
1841 FAUSKE	473	173	126	86	57	28	2	1	212	163	3	3
1845 SØRFOLD	433	137	116	83	66	29	1	1	169	138	18	-
1849 HAMARØY	241	29	112	55	29	15	1	-	90	70	10	-
513 LOFOTEN H.D....	363	208	123	26	4	2	-	-	43	39	1	1
1856 RØST	-	-	-	-	-	-	-	-	-	-	-	-
1857 VÆRØY	-	-	-	-	-	-	-	-	-	-	-	-
1858 MOSKENES	15	12	2	1	-	-	-	-	1	1	-	-
1860 VESTVÅGØY	170	112	47	11	-	-	-	-	17	16	-	-
1865 VÅGAN	178	84	74	14	4	2	-	-	25	22	1	1
521 NARVIK H.D. ...	2124	774	659	377	213	99	2	-	581	486	18	6
1805 NARVIK	4	-	1	2	1	-	-	-	1	-	1	-
1850 TYSFJORD	372	146	115	73	25	13	-	-	83	71	2	2
1851 LØDINGEN	121	61	41	9	4	6	-	-	25	25	-	-
1852 TJELDSUND	281	110	97	55	15	4	-	-	54	47	2	-
1853 EVENES	318	113	102	61	31	11	-	-	80	71	1	2
1854 BALLANGEN	570	280	168	60	45	16	1	-	122	98	7	1
1855 ANKENES	458	64	135	117	92	49	1	-	216	174	5	1
522 VESTERÅLEN H.D.	2009	1457	346	129	51	26	-	-	231	206	4	5
1866 HADSEL	480	322	96	44	12	6	-	-	61	51	3	-
1867 BØ	326	296	21	8	1	-	-	-	10	9	-	-
1868 ØKSNES	196	147	27	8	9	5	-	-	29	26	-	-
1870 SORTLAND	495	261	137	58	25	14	-	-	97	90	-	4
1871 ANDØY	512	431	65	11	4	1	-	-	34	30	1	1

KILDE : NOS SKOGBRUKSTELLING 1967 I OG MATERIALE I BYRÅET.
1) MEDREGNET EIENDOMMER MED BARE SKOGREISINGSAREAL ELLER SKOGAREAL OVER BARSKOGGRENSEN. 2) OPPLYSNINGSVESENETS FOND.

TABELL 49. PRODUKTIVT SKOGAREAL ETTER BONITET OG ETTER HOGSTKLASSE FOR HVERT TAKSTOMRÅDE. 1952 OG 1965

TAKSTOMRÅDE 1)	PRODUKTIVT SKOGAREAL UNDER BARSKOGGRENSEN	PROSENTVISE FORDELINGER									
		BONITETSKLASSE					HOGSTKLASSE				
		1	2	3	4	5	I	II	III	IV	V
	1000 DEKAR	PST.					PST.				
HELE FYLKET	3784	1	5	38	34	22	..	..	..	..	..
HELGELAND	1570	0	3	45	40	12	2	2	7	20	69
SALTEN, LOFOTEN, VESTERÅLEN	2214	1	7	34	30	28	3	15	15	30	37

KILDE : LANDSSKOGTAKSERINGEN.
1) OVERSIKT OVER DE KOMMUNER DET ENKELTE TAKSTOMRÅDE OMFATTER ER GITT I VEDLEGG 3.

TABELL 50. KUBIKKMASSE OG TILVEKSTMASSE I PRODUKTIV SKOG, ETTER TAKSTOMRÅDE. 1952 OG 1965

TAKSTOMRÅDE 1)	KUBIKKMASSE					TILVEKSTMASSE				
	I ALT	GRAN	FURU	LAUVTRÆR	PR. DEKAR	I ALT	GRAN	FURU	LAUVTRÆR	PR. DEKAR
	1 000 M^3				M^3	1 000 M^3				M^3
HELE FYLKET	14643	6965	980	6698	3,9	424	206	29	189	0,112
HELGELAND	9349	6813	196	2340	5,9	256	193	5	58	0,163
SALTEN, LOFOTEN, VESTERÅLEN	5294	152	784	4358	2,5	168	13	24	131	0,076

KILDE : LANDSSKOGTAKSERINGEN.
1) OVERSIKT OVER DE KOMMUNER DET ENKELTE TAKSTOMRÅDE OMFATTER ER GITT I VEDLEGG 3.

TABELL 51. AVVIRKNING TIL SALG OG INDUSTRIELL PRODUKSJON, ETTER KOMMUNE. 1967/68-1971/72 (ÅRLIG GJENNOMSNITT)

HANDELSDISTRIKT / KOMMUNE	I ALT	TØMMER OG KUBB AV BARTRE: GRAN: SKUR-TØMMER	GRAN: SAMS SKURTØMMER OG MASSEVIRKE 1)	GRAN: MASSEVIRKE	FURU: SKUR-TØMMER	FURU: SAMS SKURTØMMER OG MASSEVIRKE 1)	FURU: MASSEVIRKE	ANNET	TØMMER OG KUBB AV LAUVTRE	VED TIL BRENSEL	BRUTTO-VERDI
	KUBIKKMETER FAST MÅL										1000 KR.
HELE FYLKET ...	189989	66156	5747	69663	1363	4895	4456	1752	36971	5368	15981
PST. AV HELE LANDET	2,5	2,2	0,6	3,3	0,2	2,7	0,7	1,1	11,0	4,3	2,3
441 BRØNNØYSUND H.D.	19589	11263	209	7752	71	4	16	7	214	183	1745
1811 BINDAL	12191	7594	15	4402	68	1	16	-	58	48	1084
1814 BRØNNØY	7240	3619	189	3272	3	3	-	7	156	107	648
1815 VEGA	-	-	-	-	-	-	-	-	-	-	-
1816 VEVELSTAD	158	50	5	78	-	-	-	-	-	28	13
442 MOSJØEN H.D. ..	109328	39803	814	46876	49	47	99	326	20709	1122	9164
1824 VEFSN	22961	10671	29	11860	4	-	32	209	34	139	2089
1825 GRANE	37847	17179	409	16340	1	47	56	114	3671	304	3319
1826 HATTFJELLDAL ..	48520	11953	376	18676	44	-	11	3	17004	679	3756
443 SANDNESSJØEN H.D.	148	32	67	54	1	-	-	-	-	34	10
1818 HERØY	-	-	-	-	-	-	-	-	-	-	-
1820 ALSTAHAUG	29	15	-	13	1	-	-	-	-	-	3
1822 LEIRFJORD	119	17	67	41	1	1	1	1	1	34	10
1827 DØNNA	-	-	-	-	-	-	-	-	-	-	-
444 MO/NESNA H.D...	35351	14946	4462	14651	4	-	28	1281	1365	1291	3157
1828 NESNA	213	-	-	-	-	-	-	-	73	140	16
1832 HEMNES	11114	5186	697	5336	4	-	-	13	37	259	1011
1833 RANA	23902	9760	3765	9315	-	-	28	1268	1231	794	2120
1834 LURØY	122	-	-	-	-	-	-	-	24	98	10
1835 TRÆNA	-	-	-	-	-	-	-	-	-	-	-
511 BODØ H.D.	9667	112	185	315	1178	239	648	42	6505	699	704
1804 BODØ	521	7	-	-	10	15	-	-	461	38	37
1836 RØDØY	166	-	35	-	-	20	-	-	-	144	15
1837 MELØY	459	-	150	-	-	10	-	-	165	230	37
1838 GILDESKÅL	-	-	-	-	-	-	-	-	-	-	-
1839 BEIARN	6300	85	-	313	1144	194	620	42	3947	71	465
1842 SKJERSTAD	1301	-	-	-	-	-	10	-	1136	156	90
1848 STEIGEN	920	20	-	2	24	-	18	-	796	60	60
512 FAUSKE H.D. ...	13093	-	-	14	40	4304	3577	75	6877	783	993
1840 SALTDAL	9429	-	-	5	-	4258	3382	64	4101	175	753
1841 FAUSKE	1705	-	-	-	-	-	-	-	1271	434	131
1845 SØRFOLD	906	-	-	8	-	12	61	9	725	99	42
1849 HAMARØY	1053	-	-	1	40	34	134	2	780	75	47
513 LOFOTEN H.D....	19	-	-	-	-	-	-	2	-	18	2
1856 RØST	-	-	-	-	-	-	-	-	-	-	-
1857 VÆRØY	-	-	-	-	-	-	-	-	-	-	-
1858 MOSKENES	-	-	-	-	-	-	-	-	-	-	-
1860 VESTVÅGØY	3	-	-	-	-	-	-	-	-	3	0
1865 VÅGAN	16	-	-	-	-	-	-	2	-	15	2
521 NARVIK H.D. ...	2457	-	10	-	20	301	88	1	1191	1033	172
1805 NARVIK	7	-	-	-	-	-	-	-	-	7	0
1850 TYSFJORD	307	-	-	-	20	5	29	1	194	61	20
1851 LØDINGEN	48	-	-	-	-	-	-	-	-	48	3
1852 TJELDSUND	72	-	10	-	-	-	-	-	30	38	5
1853 EVENES	791	-	-	-	-	3	-	-	610	180	55
1854 BALLANGEN	911	-	-	-	-	7	15	-	328	565	64
1855 ANKENES	321	-	-	-	-	286	44	-	29	134	25
522 VESTERÅLEN H.D.	337	2	-	1	-	-	-	18	110	205	34
1866 HADSEL	126	-	-	1	-	-	-	12	-	113	17
1867 BØ	-	-	-	-	-	-	-	-	-	-	-
1868 ØKSNES	-	-	-	-	-	-	-	-	-	-	-
1870 SORTLAND	177	2	-	-	-	-	-	5	100	70	14
1871 ANDØY	34	-	-	-	-	-	-	1	10	22	3

KILDE : NOS SKOGAVVIRKING.
1) ÅRLIG GJENNOMSNITT FOR 1970/71 - 1971/72.

TABELL 52. SKOGSVEIER FOR MOTORKJØRETØYER, ETTER KOMMUNE. FORYNGELSERAREAL ETTER KOMMUNE. 1967 - 1971 (ÅRLIG GJENNOMSNITT)

HANDELSDISTRIKT / KOMMUNE	SKOGSVEIER FOR MOTORKJØRETØYER – BYGD I 1967 - 1971 (ÅRLIG GJENNOMSNITT) – HELÅRS BILVEIER – ANLEGG	LENGDE	ANLEGGS-UTGIFTER 1)	VINTERBIL- OG TRAKTORVEIER – ANLEGG	LENGDE	ANLEGGS-UTGIFTER 1)	HELÅRS BIL-VEIER I ALT VED UTGANGEN AV 1971	FORYNGELSESAREAL 1967 - 1971 (ÅRLIG GJENNOMSNITT) – I ALT	AV DETTE PLANTING
		KM	1000 KR.		KM	1000 KR.	KM	DEKAR	
HELE FYLKET ...	19,0	17,9	1091,1	138,0	115,7	775,7	407,9	35393	33591
PST. AV HELE LANDET	1,6	1,4	2,8	9,4	10,9	9,7	1,4	8,6	11,0
441 BRØNNØYSUND H.D.	2,8	1,5	71,4	17,2	11,7	102,5	26,0	2427	2351
1811 BINDAL	0,4	0,1	9,2	5,2	3,8	21,9	10,3	848	787
1814 BRØNNØY	2,4	1,4	62,2	12,0	7,9	80,6	15,7	1269	1257
1815 VEGA	-	-	-	-	-	-	-	189	189
1816 VEVELSTAD	-	-	-	-	-	-	-	121	118
442 MOSJØEN H.D. ..	9,0	9,2	588,7	59,8	46,7	249,9	196,7	7871	6988
1824 VEFSN	2,4	1,0	27,2	21,6	17,0	102,0	53,9	2344	2242
1825 GRANE	2,8	4,8	376,5	17,8	12,2	57,5	69,0	2952	2377
1826 HATTFJELLDAL ..	3,8	3,4	185,0	20,4	17,5	90,4	73,8	2575	2369
443 SANDNESSJØEN H.D.	0,2	0,1	2,6	1,2	1,1	11,6	1,0	1547	1547
1818 HERØY	-	-	-	-	-	-	-	38	38
1820 ALSTAHAUG	-	-	-	0,2	0,1	0,8	0,5	704	704
1822 LEIRFJORD	0,2	0,1	2,6	1,0	1,0	10,8	0,5	321	321
1827 DØNNA	-	-	-	-	-	-	-	484	484
444 MO/NESNA H.D...	2,4	2,5	162,0	20,4	20,7	99,3	74,3	3827	3623
1828 NESNA	-	-	-	2,6	2,7	7,7	-	270	270
1832 HEMNES	0,8	0,9	92,4	8,4	5,8	29,4	29,0	1264	1066
1833 RANA	1,6	1,6	69,6	9,0	12,1	60,4	45,3	1954	1948
1834 LURØY	-	-	-	0,4	0,1	1,8	-	339	339
1835 TRÆNA	-	-	-	-	-	-	-	-	-
511 BODØ H.D.	2,0	2,1	132,4	22,4	18,9	163,4	33,0	7052	6797
1804 BODØ	-	-	0,4	1,0	0,8	11,3	1,5	1169	1169
1836 RØDØY	-	-	-	1,0	0,7	4,6	-	377	377
1837 MELØY	-	-	-	7,0	4,3	39,1	1,9	1712	1712
1838 GILDESKÅL	-	-	-	-	-	-	-	589	589
1839 BEIARN	1,4	1,7	123,0	7,6	8,4	60,0	20,6	1431	1176
1842 SKJERSTAD	0,2	0,1	1,8	2,8	3,0	27,0	0,4	706	706
1848 STEIGEN	0,4	0,3	7,2	3,0	1,7	21,4	8,6	1068	1068
512 FAUSKE H.D. ...	2,2	1,8	122,6	4,2	5,4	55,1	46,4	4530	4146
1840 SALTDAL	1,0	1,3	69,3	2,0	3,5	34,4	28,9	1801	1507
1841 FAUSKE	0,8	0,3	41,5	0,8	1,0	7,3	5,2	866	866
1845 SØRFOLD	0,2	0,2	1,0	0,6	0,4	5,0	7,9	878	828
1849 HAMARØY	0,2	0,0	10,8	0,8	0,5	8,4	4,4	985	945
513 LOFOTEN H.D....	-	-	-	0,2	0,1	0,4	2,0	597	597
1856 RØST	-	-	-	-	-	-	-	-	-
1857 VÆRØY	-	-	-	-	-	-	-	-	-
1858 MOSKENES	-	-	-	-	-	-	-	18	18
1860 VESTVÅGØY	-	-	-	-	-	-	2,0	294	294
1865 VÅGAN	-	-	-	0,2	0,1	0,4	-	285	285
521 NARVIK H.D. ...	0,2	0,6	7,0	8,8	7,6	66,1	3,5	4526	4526
1805 NARVIK	-	-	-	-	-	-	-	26	26
1850 TYSFJORD	-	-	-	-	-	-	-	703	703
1851 LØDINGEN	-	-	-	2,6	2,1	21,2	-	752	752
1852 TJELDSUND	-	-	-	0,4	0,5	4,0	-	239	239
1853 EVENES	0,2	0,6	7,0	1,8	1,8	13,6	3,5	734	734
1854 BALLANGEN	-	-	-	2,4	1,9	14,9	-	890	890
1855 ANKENES	-	-	-	1,6	1,3	12,4	-	1182	1182
522 VESTERÅLEN H.D.	0,2	0,1	4,4	3,8	3,5	27,4	25,0	3016	3016
1866 HADSEL	-	-	3,6	1,4	1,5	9,6	9,8	765	765
1867 BØ	-	-	-	-	-	-	-	236	236
1868 ØKSNES	-	-	-	-	-	-	-	303	303
1870 SORTLAND	0,2	0,1	0,8	2,4	2,0	17,8	15,2	1328	1328
1871 ANDØY	-	-	-	-	-	-	-	384	384

KILDE : NOS SKOGSTATISTIKK, NOS SKOGBRUKSTELLING 1967 II OG MATERIALE I BYRÅET.
1) MEDREGNET UTGIFTER TIL OMLEGGING OG OMBYGGING.

TABELL 53. STORVILTJAKT ETTER KOMMUNE. 1968 - 1972 (ÅRLIG GJENNOMSNITT)

HANDELSDISTRIKT / KOMMUNE	ELG			HJORT			VILLREIN			RÅDYR		
	TIL-LATT FELT	FELT	FEL-LINGS-PRO-SENT	TIL-LATT FELT	FELT	FEL-LINGS-PRO-SENT	TIL-LATT FELT	FELT	FEL-LINGS-PRO-SENT	TIL-LATT FELT	FELT	FEL-LINGS-PRO-SENT
HELE FYLKET ...	606	348	57,8	-	-	-	-	-	-	23	4	14,5
PST. AV HELE LANDET	6,5	5,5	.	-	-	.	-	-	.	0,1	0,1	.
441 BRØNNØYSUND H.D.	53	20	36,9	-	-	-	-	-	-	11	3	22,8
1811 BINDAL	27	12	42,3	-	-	-	-	-	-	9	3	27,7
1814 BRØNNØY	20	6	30,7	-	-	-	-	-	-	2	-	-
1815 VEGA	-	-	-	-	-	-	-	-	-	-	-	-
1816 VEVELSTAD	6	2	33,3	-	-	-	-	-	-	-	-	-
442 MOSJØEN H.D. ..	161	108	67,4	-	-	-	-	-	-	12	1	6,7
1824 VEFSN	56	35	62,9	-	-	-	-	-	-	1	-	-
1825 GRANE	49	35	71,0	-	-	-	-	-	-	7	-	-
1826 HATTFJELLDAL ..	56	38	68,8	-	-	-	-	-	-	4	1	21,1
443 SANDNESSJØEN H.D.	7	2	35,3	-	-	-	-	-	-	-	-	-
1818 HERØY	-	-	-	-	-	-	-	-	-	-	-	-
1820 ALSTAHAUG	-	-	-	-	-	-	-	-	-	-	-	-
1822 LEIRFJORD	7	2	35,3	-	-	-	-	-	-	-	-	-
1827 DØNNA	-	-	-	-	-	-	-	-	-	-	-	-
444 MO/NESNA H.D...	149	72	48,8	-	-	-	-	-	-	-	-	-
1828 NESNA	-	-	-	-	-	-	-	-	-	-	-	-
1832 HEMNES	34	13	39,9	-	-	-	-	-	-	-	-	-
1833 RANA	115	59	51,4	-	-	-	-	-	-	-	-	-
1834 LURØY	-	-	-	-	-	-	-	-	-	-	-	-
1835 TRÆNA	-	-	-	-	-	-	-	-	-	-	-	-
511 BODØ H.D.	79	48	60,8	-	-	-	-	-	-	-	-	-
1804 BODØ	14	7	50,0	-	-	-	-	-	-	-	-	-
1836 RØDØY	-	-	-	-	-	-	-	-	-	-	-	-
1837 MELØY	-	-	-	-	-	-	-	-	-	-	-	-
1838 GILDESKÅL	8	6	82,1	-	-	-	-	-	-	-	-	-
1839 BEIARN	31	22	69,2	-	-	-	-	-	-	-	-	-
1842 SKJERSTAD	26	13	50,0	-	-	-	-	-	-	-	-	-
1848 STEIGEN	-	-	-	-	-	-	-	-	-	-	-	-
512 FAUSKE H.D. ...	129	78	61,2	-	-	-	-	-	-	-	-	-
1840 SALTDAL	60	32	53,7	-	-	-	-	-	-	-	-	-
1841 FAUSKE	51	36	71,4	-	-	-	-	-	-	-	-	-
1845 SØRFOLD	18	10	56,8	-	-	-	-	-	-	-	-	-
1849 HAMARØY	-	-	-	-	-	-	-	-	-	-	-	-
513 LOFOTEN H.D....	-	-	-	-	-	-	-	-	-	-	-	-
1856 RØST	-	-	-	-	-	-	-	-	-	-	-	-
1857 VÆRØY	-	-	-	-	-	-	-	-	-	-	-	-
1858 MOSKENES	-	-	-	-	-	-	-	-	-	-	-	-
1860 VESTVÅGØY	-	-	-	-	-	-	-	-	-	-	-	-
1865 VÅGAN	-	-	-	-	-	-	-	-	-	-	-	-
521 NARVIK H.D. ...	28	20	72,3	-	-	-	-	-	-	-	-	-
1805 NARVIK	-	-	-	-	-	-	-	-	-	-	-	-
1850 TYSFJORD	-	-	-	-	-	-	-	-	-	-	-	-
1851 LØDINGEN	-	-	-	-	-	-	-	-	-	-	-	-
1852 TJELDSUND	-	-	-	-	-	-	-	-	-	-	-	-
1853 EVENES	13	7	53,8	-	-	-	-	-	-	-	-	-
1854 BALLANGEN	-	-	-	-	-	-	-	-	-	-	-	-
1855 ANKENES	15	13	88,2	-	-	-	-	-	-	-	-	-
522 VESTERÅLEN H.D.	-	-	-	-	-	-	-	-	-	-	-	-
1866 HADSEL	-	-	-	-	-	-	-	-	-	-	-	-
1867 BØ	-	-	-	-	-	-	-	-	-	-	-	-
1868 ØKSNES	-	-	-	-	-	-	-	-	-	-	-	-
1870 SORTLAND	-	-	-	-	-	-	-	-	-	-	-	-
1871 ANDØY	-	-	-	-	-	-	-	-	-	-	-	-

KILDE : NOS JAKTSTATISTIKK.

TABELL 54. FISKERE ETTER FISKERSTATUS OG KOMMUNE. 1960 OG 1971

HANDELSDISTRIKT / KOMMUNE	1960 1) FISKERE I ALT	1960 MED FISKE SOM ENESTE ELLER VIKTIGSTE LEVEVEI	1960 MED FISKE SOM IKKE VIKTIGSTE LEVEVEI	1971 FISKERE I ALT	1971 MED FISKE SOM ENESTE LEVEVEI	1971 MED FISKE SOM VIKTIGSTE LEVEVEI	1971 MED FISKE SOM IKKE VIKTIGSTE LEVEVEI
HELE FYLKET ...	13599	10390	3209	8596	3432	3046	2118
PST. AV HELE LANDET	22,5	23,1	20,6	24,5	23,4	30,3	20,5
441 BRØNNØYSUND H.D.	1055	687	368	559	203	188	168
1811 BINDAL	105	46	59	37	8	8	21
1814 BRØNNØY	505	309	196	283	105	100	78
1815 VEGA	338	260	78	190	71	63	56
1816 VEVELSTAD	107	72	35	49	19	17	13
442 MOSJØEN H.D. ..	37	10	27	24	-	6	18
1824 VEFSN	37	10	27	24	-	6	18
443 SANDNESSJØEN H.D.	1511	1171	340	961	356	274	331
1818 HERØY	612	545	67	381	191	124	66
1820 ALSTAHAUG	276	218	58	218	62	57	99
1822 LEIRFJORD	232	127	105	126	23	31	72
1827 DØNNA	391	281	110	236	80	62	94
444 MO/NESNA H.D. .	1020	784	236	624	259	193	172
1828 NESNA	181	95	86	70	12	11	47
1832 HEMNES	19	9	10	9	3	3	3
1833 RANA	97	58	39	51	11	13	27
1834 LURØY	565	473	92	374	162	134	78
1835 TRÆNA	158	149	9	120	71	32	17
511 BODØ H.D.	2563	1860	703	1683	557	572	554
1804 BODØ	459	286	173	272	81	99	92
1836 RØDØY	485	382	103	361	82	148	131
1837 MELØY	536	469	67	283	163	77	43
1838 GILDESKÅL	512	371	141	344	109	99	136
1839 BEIARN	5	4	1	6	-	3	3
1842 SKJERSTAD	34	13	21	15	4	6	5
1848 STEIGEN	532	335	197	402	118	140	144
512 FAUSKE H.D. ...	461	305	156	258	73	109	76
1840 SALTDAL	7	4	3	5	2	2	1
1841 FAUSKE	17	8	9	14	4	4	6
1845 SØRFOLD	238	167	71	150	40	56	54
1849 HAMARØY	199	126	73	89	27	47	15
513 LOFOTEN H.D. ..	3102	2600	502	2177	954	925	298
1856 RØST	187	170	17	148	66	61	21
1857 VÆRØY	224	215	9	193	94	82	17
1858 MOSKENES	784	733	51	567	326	195	46
1860 VESTVÅGØY	1161	902	259	693	276	322	95
1865 VÅGAN	746	580	166	576	192	265	119
521 NARVIK H.D. ...	689	471	218	392	91	159	142
1850 TYSFJORD	218	147	71	103	25	31	47
1851 LØDINGEN	279	191	88	188	42	91	55
1852 TJELDSUND	70	50	20	48	6	17	25
1853 EVENES	19	14	5	5	:	:	-
1854 BALLANGEN	72	49	23	46	12	19	15
1855 ANKENES	31	20	11	2	:	:	-
522 VESTERÅLEN H.D.	3161	2502	659	1918	939	620	359
1866 HADSEL	558	377	181	273	122	108	43
1867 BØ	788	712	76	434	194	181	59
1868 ØKSNES	769	663	106	574	345	167	62
1870 SORTLAND	497	271	226	216	67	55	94
1871 ANDØY	549	479	70	421	211	109	101

KILDE : FISKERITELLING 1. NOVEMBER 1960 OG 1. OKTOBER 1971.
1) JUSTERTE TALL.

TABELL 55. FISKERE ETTER FISKERSTATUS, ALDER OG KOMMUNE. 1960 OG 1971

HANDELSDISTRIKT / KOMMUNE	1960 1) FISKERE I ALT			1960 1) AV DISSE MED FISKE SOM ENESTE ELLER VIKTIGSTE LEVEVEI			1971 FISKERE I ALT			1971 AV DISSE MED FISKE SOM ENESTE ELLER VIKTIGSTE LEVEVEI		
	UNDER 30 ÅR	30-59 ÅR	60 ÅR OG OVER	UNDER 30 ÅR	30-59 ÅR	60 ÅR OG OVER	UNDER 30 ÅR	30-59 ÅR	60 ÅR OG OVER	UNDER 30 ÅR	30-59 ÅR	60 ÅR OG OVER
HELE FYLKET ...	2475	8812	2312	2197	6737	1456	1523	4951	2122	1332	3961	1185
PST. AV HELE LANDET	20,3	23,2	22,1	21,3	23,9	22,3	22,2	24,5	26,6	23,4	26,2	30,4
441 BRØNNØYSUND H.D.	160	665	230	129	443	115	87	318	154	76	236	79
1811 BINDAL	20	68	17	13	28	5	3	26	8	3	12	1
1814 BRØNNØY	66	318	121	48	208	53	45	166	72	38	126	41
1815 VEGA	60	203	75	54	156	50	26	98	66	24	77	33
1816 VEVELSTAD	14	76	17	14	51	7	13	28	8	11	21	4
442 MOSJØEN H.D. ..	-	24	13	-	5	5	1	8	15	-	4	2
1824 VEFSN	-	24	13	-	5	5	1	8	15	-	4	2
443 SANDNESSJØEN H.D.	247	961	303	224	740	207	166	492	303	138	357	135
1818 HERØY	101	405	106	94	368	83	66	187	128	62	172	81
1820 ALSTAHAUG	37	177	62	33	140	45	35	120	63	25	78	16
1822 LEIRFJORD	41	157	34	33	76	18	14	67	45	5	31	18
1827 DØNNA	68	222	101	64	156	61	51	118	67	46	76	20
444 MO/NESNA H.D. .	227	626	167	208	479	97	102	371	151	95	282	75
1828 NESNA	42	112	27	34	50	11	3	46	21	-	17	6
1832 HEMNES	1	14	4	-	7	2	1	4	4	1	2	3
1833 RANA	15	66	16	12	40	6	4	25	22	4	14	6
1834 LURØY	133	341	91	127	293	53	64	231	79	61	190	45
1835 TRÆNA	36	93	29	35	89	25	30	65	25	29	59	15
511 BODØ H.D.	495	1599	469	442	1164	254	248	920	515	208	677	244
1804 BODØ	65	306	88	50	190	46	32	160	80	25	116	39
1836 RØDØY	116	291	78	103	229	50	64	189	108	50	136	44
1837 MELØY	166	312	58	159	273	37	61	159	63	59	146	35
1838 GILDESKÅL	56	319	137	51	245	75	38	163	143	32	110	66
1839 BEIARN	2	2	1	2	2	-	2	2	2	1	-	2
1842 SKJERSTAD	7	22	5	3	7	3	1	12	2	1	9	-
1848 STEIGEN	83	347	102	74	218	43	50	235	117	40	160	58
512 FAUSKE H.D. ...	66	324	71	54	214	37	37	149	72	30	115	37
1840 SALTDAL	1	4	2	-	4	-	2	2	1	1	2	1
1841 FAUSKE	3	11	3	1	6	1	-	8	6	-	5	3
1845 SØRFOLD	49	163	26	42	111	14	21	82	47	17	60	19
1849 HAMARØY	13	146	40	11	93	22	14	57	18	12	48	14
513 LOFOTEN H.D. ..	639	2075	388	591	1714	295	487	1311	379	445	1151	283
1856 RØST	41	125	21	37	116	17	32	95	21	30	84	13
1857 VÆRØY	64	137	23	63	134	18	62	103	28	55	97	24
1858 MOSKENES	234	469	81	228	434	71	128	360	79	121	333	67
1860 VESTVÅGØY	202	801	158	177	618	107	147	426	120	137	371	90
1865 VÅGAN	98	543	105	86	412	82	118	327	131	102	266	89
521 NARVIK H.D. ...	111	455	123	93	308	70	52	224	116	41	149	60
1850 TYSFJORD	37	141	40	31	93	23	17	52	34	11	28	17
1851 LØDINGEN	49	184	46	41	127	23	28	105	55	24	80	29
1852 TJELDSUND	11	52	7	10	35	5	4	28	16	3	13	7
1853 EVENES	2	9	8	2	8	4	1	2	2	:	:	:
1854 BALLANGEN	10	47	15	8	32	9	2	36	8	2	25	4
1855 ANKENES	2	22	7	1	13	6	-	1	1	:	:	:
522 VESTERÅLEN H.D.	530	2083	548	456	1670	376	343	1158	417	299	990	270
1866 HADSEL	88	357	113	73	234	70	38	175	60	34	155	41
1867 BØ	125	525	138	117	485	110	54	283	97	48	250	77
1868 ØKSNES	173	486	110	152	427	84	128	352	94	115	328	69
1870 SORTLAND	76	329	92	52	182	37	43	107	66	38	66	18
1871 ANDØY	68	386	95	62	342	75	80	241	100	64	191	65

KILDE : FISKERITELLING 1. NOVEMBER 1960 OG 1. OKTOBER 1971.
1) JUSTERTE TALL.

TABELL 56. FISKEFARKOSTER VED UTGANGEN AV ÅRET, ETTER TYPE, STØRRELSE OG KOMMUNE. 1962 OG 1972

HANDELSDISTRIKT KOMMUNE	FISKE-FAR-KOSTER I ALT	ÅPNE	DEKTE TRE-FARTØYER	DEKTE STÅL-FARTØYER	DEKTE FARTØYER ETTER LENGDE UNDER 30 FOT	30-39 FOT	40-59 FOT	60-79 FOT	80-99 FOT	100 FOT OG OVER
1 9 6 2										
HELE FYLKET ...	9768	6823	2918	27	1034	944	799	106	35	27
PST. AV HELE LANDET	24,6	24,0	27,0	6,2	31,1	30,0	23,9	13,1	13,1	7,3
1 9 7 2										
HELE FYLKET ...	7770	5393	2316	61	1146	540	543	72	23	53
PST. AV HELE LANDET	25,1	23,3	32,0	10,1	37,7	30,2	29,2	14,2	11,7	11,8
441 BRØNNØYSUND H.D.	495	368	127	-	86	19	19	3	-	-
1811 BINDAL	66	56	10	-	7	3	-	-	-	-
1814 BRØNNØY	348	247	101	-	69	12	17	3	-	-
1816 VEVELSTAD	81	65	16	-	10	4	2	-	-	-
442 MOSJØEN H.D. ..	39	35	4	-	3	1	-	-	-	-
1824 VEFSN	39	35	4	-	3	1	-	-	-	-
443 SANDNESSJØEN H.D.	1127	882	240	5	151	45	33	3	6	7
1818 HERØY	504	353	151	-	103	25	20	1	2	-
1820 ALSTAHAUG	223	183	40	-	16	11	10	1	-	2
1822 LEIRFJORD	151	138	13	-	5	2	3	1	2	-
1827 DØNNA	249	208	36	5	27	7	-	-	2	5
444 MO/NESNA H.D. .	613	436	177	-	120	25	21	10	1	-
1828 NESNA	98	88	10	-	7	1	2	-	-	-
1832 HEMNES	9	4	5	-	2	3	-	-	-	-
1833 RANA	54	41	13	-	8	4	-	1	-	-
1834 LURØY	356	259	97	-	69	9	12	6	1	-
1835 TRÆNA	96	44	52	-	34	8	7	3	-	-
511 BODØ H.D.	2000	1538	450	12	253	95	82	14	8	10
1804 BODØ	343	256	85	2	51	17	15	2	-	2
1836 RØDØY	414	337	77	-	39	21	14	3	-	-
1837 MELØY	313	199	105	9	47	23	26	4	6	8
1838 GILDESKÅL	463	387	76	-	40	16	16	3	1	-
1839 BEIARN	5	2	3	-	2	-	1	-	-	-
1842 SKJERSTAD	25	19	6	-	3	3	-	-	-	-
1848 STEIGEN	437	338	98	1	71	15	10	2	1	-
512 FAUSKE H.D. ...	294	222	72	-	34	22	15	1	-	-
1840 SALTDAL	6	3	3	-	3	-	-	-	-	-
1841 FAUSKE	36	34	2	-	2	-	-	-	-	-
1845 SØRFOLD	168	129	39	-	16	12	10	1	-	-
1849 HAMARØY	84	56	28	-	13	10	5	-	-	-
513 LOFOTEN H.D. ..	1387	657	716	14	254	212	222	29	4	9
1856 RØST	75	29	46	-	20	16	10	-	-	-
1857 VÆRØY	100	38	62	-	11	29	19	3	-	-
1858 MOSKENES	348	139	207	2	74	52	74	9	-	-
1860 VESTVÅGØY	324	132	186	6	59	53	67	5	2	6
1865 VÅGAN	540	319	215	6	90	62	52	12	2	3
521 NARVIK H.D. ...	457	339	116	2	60	43	10	2	1	2
1805 NARVIK	3	-	3	-	2	-	1	-	-	-
1850 TYSFJORD	152	126	26	-	15	10	1	-	-	-
1851 LØDINGEN	178	122	54	2	25	24	3	1	1	2
1852 TJELDSUND	39	26	13	-	6	2	4	1	-	-
1853 EVENES	7	4	3	-	2	1	-	-	-	-
1854 BALLANGEN	63	53	10	-	6	4	-	-	-	-
1855 ANKENES	15	8	7	-	4	2	1	-	-	-
522 VESTERÅLEN H.D.	1358	916	414	28	185	78	141	10	3	25
1866 HADSEL	301	211	85	5	35	29	21	-	-	5
1867 BØ	246	128	114	4	54	24	33	3	-	4
1868 ØKSNES	299	188	102	9	40	16	43	5	1	6
1870 SORTLAND	191	153	34	4	22	5	3	1	2	5
1871 ANDØY	321	236	79	6	34	4	41	1	-	5

KILDE : FISKERIDIREKTORATET : MERKEREGISTERET.

TABELL 57. ILANDBRAKT FISK ETTER KOMMUNE. MENGDE OG FØRSTEHÅNDSVERDI. 1967 OG 1970

HANDELSDISTRIKT KOMMUNE	I ALT		TORSK OG TORSKE-ARTET FISK		SILD, BRISLING, LODDE M.V. OG MAKRELL		ANNET	
	MENGDE	VERDI	MENGDE	VERDI	MENGDE	VERDI	MENGDE	VERDI
	TONN	1000 KR.	TONN	1000 KR.	TONN	1000 KR.	TONN	1000 KR.
1 9 6 7								
HELE FYLKET ...	353485	181039	109889	120920	231472	36841	12124	23278
PST. AV HELE LANDET	11,6	15,2	25,5	26,1	9,2	6,6	13,6	13,9
1 9 7 0								
HELE FYLKET ...	373150	234887	130219	152880	233728	58213	9203	23794
PST. AV HELE LANDET	13,8	16,5	25,4	25,3	11,1	8,9	11,5	14,4
441 BRØNNØYSUND H.D.	3960	6464	1986	2235	986	467	988	3762
1811 BINDAL	110	215	85	96	6	3	19	116
1814 BRØNNØY	2801	4942	1079	1162	980	464	742	3316
1815 VEGA	989	1179	767	911	-	-	222	268
1816 VEVELSTAD	60	128	55	66	-	-	5	62
442 MOSJØEN H.D. ..	9	87	1	1	-	-	8	86
1824 VEFSN	9	87	1	1	-	-	8	86
443 SANDNESSJØEN H.D.	3876	6066	2172	2412	1087	516	617	3138
1818 HERØY	1652	2794	1323	1501	21	10	308	1283
1820 ALSTAHAUG	1690	2579	451	496	980	466	259	1617
1822 LEIRFJORD	9	152	-	-	-	-	9	152
1827 DØNNA	525	541	398	415	86	40	41	86
444 MO/NESNA H.D. .	39724	13727	2277	2355	36950	10725	497	647
1828 NESNA	37057	10958	98	114	36945	10723	14	121
1832 HEMNES	0	4	-	-	-	-	0	4
1833 RANA	13	31	5	5	5	2	3	24
1834 LURØY	1437	1324	1038	1024	-	-	399	300
1835 TRÆNA	1217	1410	1136	1212	-	-	81	198
511 BODØ H.D.	106000	37013	4650	5211	99627	24941	1723	6861
1804 BODØ	49398	15035	907	1004	47903	11366	588	2665
1836 RØDØY	1056	1491	756	770	116	55	184	666
1837 MELØY	52886	16653	1213	1461	51186	13321	487	1871
1838 GILDESKÅL	1042	1898	645	711	105	50	292	1137
1839 BEIARN	-	-	-	-	-	-	-	-
1842 SKJERSTAD	16	27	15	21	-	-	1	6
1848 STEIGEN	1602	1909	1114	1244	317	149	171	516
512 FAUSKE H.D. ...	891	1403	762	925	29	14	100	464
1840 SALTDAL	-	-	-	-	-	-	-	-
1841 FAUSKE	135	193	92	112	29	14	14	67
1845 SØRFOLD	280	447	247	312	-	-	33	135
1849 HAMARØY	476	763	423	501	-	-	53	262
513 LOFOTEN H.D. ..	125632	104794	73485	91125	51247	11608	900	2061
1856 RØST	3675	4925	3601	4502	-	-	74	423
1857 VÆRØY	4605	5791	4529	5589	-	-	76	202
1858 MOSKENES	11277	14237	11141	13950	-	-	136	287
1860 VESTVÅGØY	30307	27833	20390	25309	9674	2158	243	366
1865 VÅGAN	75768	52008	33824	41775	41573	9450	371	783
521 NARVIK H.D. ...	1394	1811	1279	1618	82	39	33	154
1805 NARVIK	7	4	-	-	7	3	0	1
1850 TYSFJORD	49	79	40	36	4	2	5	41
1851 LØDINGEN	1294	1647	1202	1534	71	34	21	79
1852 TJELDSUND	20	26	20	26	-	-	-	-
1854 BALLANGEN	23	54	17	22	-	-	6	32
1855 ANKENES	1	1	-	-	-	-	1	1
522 VESTERÅLEN H.D.	91664	63522	43607	46998	43720	9903	4337	6621
1866 HADSEL	29541	15613	8819	9851	19843	4458	879	1304
1867 BØ	8113	8050	7823	7466	31	19	259	565
1868 ØKSNES	16147	18677	14446	16182	83	39	1618	2456
1870 SORTLAND	23798	5430	32	33	23763	5387	3	10
1871 ANDØY	14065	15752	12487	13466	-	-	1578	2286

KILDE : FISKERIDIREKTORATET : NOS FISKERISTATISTIKK.

TABELL 58. HOVEDTALL FOR BERGVERKSDRIFT OG INDUSTRI, ETTER KOMMUNE. STORE BEDRIFTER. 1971

HANDELSDISTRIKT KOMMUNE	BEDRIF-TER	SYSSEL-SETTING	BRUTTO-PRODUK-SJONS-VERDI 1)	BEAR-BEIDINGS-VERDI	UT-BETALT LØNN	BRUTTO-INVE-STERING
				1 000 KR.		
HELE FYLKET 2)	634	14261	2284582	993199	436853	265950
PST.AV HELE FYLKET	4,3	3,7	4,1	4,2	3,7	5,0
STORE BEDRIFTER	350	13514	2187059	962785	423634	263215
PST.AV HELE LANDET	4,0	3,7	4,0	4,2	3,7	5,0
441 BRØNNØYSUND H.D.	13	335	52889	7559	7562	3335
1811 BINDAL	2	:	:	:	:	:
1814 BRØNNØY	11	:	:	:	:	:
1815 VEGA	-	-	-	-	-	-
1816 VEVELSTAD	-	-	-	-	-	-
442 MOSJØEN H.D.	18	1588	353041	141129	50611	33102
1824 VEFSN	15	1467	337030	132811	47117	29060
1825 GRANE	2	:	:	:	:	:
1826 HATTFJELLDAL	1	:	:	:	:	:
443 SANDNESSJØEN H.D.	15	378	29716	9556	8721	2550
1818 HERØY	6	:	:	:	:	:
1820 ALSTAHAUG	7	271	23442	6379	6816	2400
1822 LEIRFJORD	1	:	:	:	:	:
1827 DØNNA	1	:	:	:	:	:
444 MO/NESNA H.D.	41	4720	743248	392362	173210	83619
1828 NESNA	3	:	:	:	:	:
1832 HEMNES	10	276	31449	17285	8666	1988
1833 RANA	26	4378	698207	374467	162212	80551
1834 LURØY	2	:	:	:	:	:
1835 TRÆNA	-	-	-	-	-	-
511 BODØ H.D.	61	1829	352155	146020	56714	31233
1804 BODØ	44	1051	163515	60840	32125	10058
1836 RØDØY	1	:	:	:	:	:
1837 MELØY	8	698	176143	86095	22899	20605
1838 GILDESKÅL	-	-	-	-	-	-
1839 BEIARN	1	:	:	:	:	:
1842 SKJERSTAD	3	:	:	:	:	:
1848 STEIGEN	4	53	8369	-1684	1107	233
512 FAUSKE H.D.	25	1283	195731	99739	39726	72188
1840 SALTDAL	9	:	:	:	:	:
1841 FAUSKE	12	849	92279	46516	26909	25246
1845 SØRFOLD	3	233	75087	39950	7381	36532
1849 HAMARØY	1	:	:	:	:	:
513 LOFOTEN	69	1093	162333	41709	26788	8945
1856 RØST	3	:	:	:	:	:
1857 VÆRØY	1	:	:	:	:	:
1858 MOSKENES	7	63	12242	1673	1217	502
1860 VESTVÅGØY	20	340	50800	9763	8601	1923
1865 VÅGAN	38	653	93182	28441	16188	6308
521 NARVIK H.D.	42	919	124339	70607	27755	14285
1805 NARVIK	27	519	58351	24927	15339	3557
1850 TYSFJORD	4	276	52436	36909	9070	9366
1851 LØDINGEN	1	:	:	:	:	:
1852 TJELDSUND	1	:	:	:	:	:
1853 EVENES	4	65	4902	2941	1760	98
1854 BALLANGEN	1	:	:	:	:	:
1855 ANKENES	4	44	6424	4546	1294	1123
522 VESTERÅLEN H.D.	66	1369	173607	54104	32547	13958
1866 HADSEL	13	354	36707	15013	8841	4503
1867 BØ	7	164	20477	6414	3400	1497
1868 ØKSNES	13	296	41083	14773	6919	3724
1870 SORTLAND	13	241	40982	8949	6194	2298
1871 ANDØY	20	314	34358	8955	7193	1936

KILDE : NOS INDUSTRISTATISTIKK OG MATERIALE I BYRÅET.
1) EKSKLUSIVE MERVERDIAVGIFT, MEN INKLUSIVE ANDRE AVGIFTER. TILSKOTT SOM BEDRIFTENE MOTTAR FRA DET OFFENTLIGE ER HOLDT UTENFOR. 2) ALLE BEDRIFTER UANSETT STØRRELSE.

TABELL 59. HOVEDTALL FOR BERGVERKSDRIFT OG INDUSTRI, ETTER NÆRINGSGRUPPE. STORE BEDRIFTER. FYLKET. 1971

	NÆRINGSGRUPPE	BEDRIF-TER	SYSSEL-SETTING	BRUTTO-PRODUK-SJONS-VERDI 1)	BEAR-BEIDINGS-VERDI	UT-BETALT LØNN	BRUTTO-INVE-STERING
					1 000 KR.		
	HELE FYLKET	350	13514	2187059	962785	423634	263215
	PST. AV HELE LANDET	4,0	3,7	4,0	4,2	3,7	5,0
2	BERGVERKSDRIFT	21	1527	142757	117934	50833	33001
	PST. AV HELE LANDET	6,9	17,7	15,1	15,8	17,0	9,2
3	INDUSTRI	329	11987	2044302	844851	372801	230214
	PST. AV HELE LANDET	3,9	3,3	3,8	3,8	3,3	4,7
311-12	PRODUKSJON AV NÆRINGSMIDLER	168	3275	575781	99610	79811	37331
	PST. AV HELE LANDET	8,7	7,0	5,1	4,3	6,2	5,2
	AV DETTE:						
	3112 PROD. AV MEIERIVARER	17	286	89345	-25843	8663	5510
	3114 PROD. AV FISKEVARER	95	2089	269321	82784	46774	14821
	3115 PROD. AV OLJE OG FETT	17	373	89582	19383	10914	9850
	3117 PROD. AV BAKERVARER	22	193	12439	7565	3920	1535
313	PRODUKSJON AV DRIKKEVARER	2	:	:	:	:	:
	PST. AV HELE LANDET	3,2	:	:	:	:	:
321	PRODUKSJON AV TEKSTILVARER	5	234	37274	14156	6458	1606
	PST. AV HELE LANDET	1,5	1,5	2,6	2,0	1,7	1,6
	AV DETTE:						
	3211 SPINNING, VEVING OG ETTERBEHANDLING AV TEKSTILER	1	:	:	:	:	:
322	PRODUKSJON AV KLÆR, UNNTATT SKOTØY	3	82	5530	2984	2113	37
	PST. AV HELE LANDET	0,8	0,6	0,6	0,6	0,7	0,2
	AV DETTE:						
	3221 PROD. AV YTTERTØY AV TEKSTILSTOFF OG PLAST	3	82	5530	2984	2113	37
324	PRODUKSJON AV SKOTØY	1	:	:	:	:	:
	PST. AV HELE LANDET	1,6	:	:	:	:	:
331	PRODUKSJON AV TREVARER, UNNTATT MØBLER OG INNREDNINGER	33	723	86432	40372	18704	8921
	PST. AV HELE LANDET	3,1	3,5	3,2	3,4	3,2	3,5
	AV DETTE:						
	3311 PROD. AV TRELAST O.A. BYGN.MAT. AV TRE	32	:	:	:	:	:
332	PRODUKSJON AV MØBLER OG INNREDNINGER AV TRE	3	34	2032	1084	993	9
	PST. AV HELE LANDET	0,7	0,3	0,2	0,2	0,3	0,0
	3321 PROD. AV MØBLER	1	:	:	:	:	:
	3322 PROD. AV INNREDNINGER	2	:	:	:	:	:
341	TREFOREDLING	1	:	:	:	:	:
	PST. AV HELE LANDET	0,5	:	:	:	:	:
342	GRAFISK PRODUKSJON OG FORLAGSVIRKSOMHET	17	499	28688	22836	12938	1712
	PST. AV HELE LANDET	2,2	1,6	1,2	1,4	1,6	1,3
	3421 GRAFISK PRODUKSJON	6	59	4116	2878	1589	313
	3422 FORLAGVIRKSOMHET	11	440	24572	19958	11349	1399
351	PRODUKSJON AV KJEMISKE RÅVARER	3	562	147065	77908	19680	18452
	PST. AV HELE LANDET	5,1	6,4	8,4	8,9	6,4	8,6
352	PRODUKSJON AV KJEMISK-TEKNISKE PRODUKTER	-	19	-	-	701	-
	PST. AV HELE LANDET	-	-	-	-	-	-
353	RAFFINERING AV JORDOLJE OG						
354	PRODUKSJON AV JORDOLJE- OG KULLPRODUKTER	1	:	:	:	:	:
	PST. AV HELE LANDET	3,2	:	:	:	:	:
355	PRODUKSJON OG REPARASJON AV GUMMIPRODUKTER	2	:	:	:	:	:
	PST. AV HELE LANDET	3,4	:	:	:	:	:
356	PRODUKSJON AV PLASTVARER	1	:	:	:	:	:
	PST. AV HELE LANDET	0,6	:	:	:	:	:
369	PRODUKSJON AV MINERALSKE PRODUKTER ELLERS	15	335	58288	37836	11352	8122
	PST. AV HELE LANDET	3,6	3,8	4,5	5,1	3,9	4,2
371	PRODUKSJON AV JERN, STÅL OG FERROLEGERINGER	3	3253	532896	272887	123000	94511
	PST. AV HELE LANDET	5,2	21,1	22,0	22,8	22,3	18,7

KILDE : NOS INDUSTRISTATISTIKK OG MATERIALE I BYRÅET.
1) EKSKLUSIVE MERVERDIAVGIFT, MEN INKLUSIVE ANDRE AVGIFTER. TILSKOTT SOM BEDRIFTENE MOTTAR FRA DET OFFENTLIGE ER HOLDT UTENFOR.

TABELL 59 FORTS. HOVEDTALL FOR BERGVERKSDRIFT OG INDUSTRI, ETTER NÆRINGSGRUPPE. STORE BEDRIFTER. FYLKET. 1971

NÆRINGSGRUPPE	BEDRIF-TER	SYSSEL-SETTING	BRUTTO-PRODUK-SJONS-VERDI 1)	BEAR-BEIDINGS-VERDI	UT-BETALT LØNN	BRUTTO-INVE-STERING
				1 000 KR.		
372 PRODUKSJON AV IKKE-JERNHOLDIGE METALLER ...	3	946	299852	122818	32727	25949
PST. AV HELE LANDET	5,4	7,1	7,6	10,2	6,7	5,4
381 PRODUKSJON AV METALLVARER	20	457	42850	25588	14474	4873
PST. AV HELE LANDET	2,7	1,7	1,6	1,7	1,7	2,2
382 PRODUKSJON AV MASKINER	8	127	15518	7959	4636	650
PST. AV HELE LANDET	1,6	0,6	0,6	0,6	0,6	0,3
383 PROD. AV ELEKTRISKE APPARATER OG MATERIELL	1	:	:	:	:	:
PST. AV HELE LANDET	0,5	:	:	:	:	:
384 PRODUKSJON AV TRANSPORTMIDLER	39	954	72275	45852	27223	5523
PST. AV HELE LANDET	7,1	2,0	1,2	1,9	1,7	1,3
AV DETTE:						
3841 BYGGING AV FARTØYER	36	790	60795	36564	21265	4705

1) EKSKLUSIVE MERVERDIAVGIFT, MEN INKLUSIVE ANDRE AVGIFTER. TILSKOTT SOM BEDRIFTENE MOTTAR FRA DET OFFENTLIGE ER HOLDT UTENFOR.

TABELL 60. HOVEDTALL FOR BERGVERKSDRIFT OG INDUSTRI, ETTER BEDRIFTSSTØRRELSE. STORE BEDRIFTER I ALT OG UTVALGTE NÆRINGSGRUPPER. FYLKET. 1971

NÆRINGSGRUPPE SYSSELSETTINGSGRUPPE	BEDRIF-TER	SYSSEL-SETTING	BRUTTO-PRODUK-SJONS-VERDI 1)	BEAR-BEIDINGS-VERDI	UT-BETALT LØNN	BRUTTO-INVE-STERING
				1 000 KR.		
HELE FYLKET	350	13514	2187059	962785	423634	263215
5(3)- 9 SYSSELSATTE	164	992	112771	36128	22427	14123
10 -99 SYSSELSATTE	169	4990	740476	236858	135121	59517
100 SYSSELSATTE OG OVER	17	7532	1333812	689799	266086	189575
311-12 PRODUKSJON AV NÆRINGSMIDLER	168	3275	575781	99610	79811	37331
5(3)- 9 SYSSELSATTE	85	514	76690	15362	10383	2584
10 -99 SYSSELSATTE	80	2297	433959	61211	56926	30405
100 SYSSELSATTE OG OVER	3	464	65132	23037	12502	4342
331 PROD. AV TREVARER, UNNTATT MØBLER OG INNR.	33	723	86432	40372	18704	8921
5(3)- 9 SYSSELSATTE	13	:	:	:	:	:
10 -99 SYSSELSATTE	19	531	66243	30461	14203	7627
100 SYSSELSATTE OG OVER	1	:	:	:	:	:
351 PRODUKSJON AV KJEMISKE RÅVARER	3	562	147065	77908	19680	18452
5(3)- 9 SYSSELSATTE	2	:	:	:	:	:
100 SYSSELSATTE OG OVER	1	:	:	:	:	:
371 PROD. AV JERN, STÅL OG FERROLEGERINGER	3	3253	532896	272887	123000	94511
10 -99 SYSSELSATTE	1	:	:	:	:	:
100 SYSSELSATTE OG OVER	2	:	:	:	:	:
372 PROD. AV IKKE- JERNHOLDIGE METALLER	3	946	299852	122818	32727	25949
5(3)- 9 SYSSELSATTE	1	:	:	:	:	:
10 -99 SYSSELSATTE	1	:	:	:	:	:
100 SYSSELSATTE OG OVER	1	:	:	:	:	:
384 PRODUKSJON AV TRANSPORTMIDLER	39	954	72275	45852	27223	5523
5(3)- 9 SYSSELSATTE	18	:	:	:	:	:
10 -99 SYSSELSATTE	19	599	47404	30626	17685	3732
100 SYSSELSATTE OG OVER	2	:	:	:	:	:

KILDE : MATERIALE I BYRÅET.
1) EKSKLUSIVE MERVERDIAVGIFT, MEN INKLUSIVE ANDRE AVGIFTER. TILSKOTT SOM BEDRIFTENE MOTTAR FRA DET OFFENTLIGE ER HOLDT UTENFOR.

TABELL 61. NYTTBAR OG UTBYGD VANNKRAFT, ETTER VASSDRAG. 1960, 1967, 1971 OG 1972

VASSDRAG	NYTTBAR VANNKRAFT 1) I BESTEMMENDE ÅR		UTBYGD PR. 31/12				
			1960	1967	1971	1972	
	I ALT	AV DETTE STATENS				I ALT	AV DETTE STATENS
				2) GWH			
HELE FYLKET	18203	12523	3275	5069	7554	7666	5381
PST. AV HELE LANDET	14,0	31,7	10,4	10,1	12,2	12,1	26,4
VEFSNA	1732	1732	-	-	-	-	-
RØSSÅGA	2390	2390	1600	2390	2390	2390	2390
RANAVASSDRAGENE	2200	2181	50	348	2088	2200	2181
SVARTISVASSDRAGENE	3037	3037	-	-	-	-	-
FYKANÅGA	810	810	810	810	810	810	810
SUNDSFJORDVASSDRAGET	569	-	23	569	569	569	-
SULITJELMAVASSDRAGET	1387	-	135	135	120	120	-
FAGERBAKKVASSDRAGET	695	-	-	-	695	695	-
KOBBELVA	1100	1100	-	-	-	-	-
SKJOMENVASSDRAGET	1200	1200	-	-	-	-	-
ANDRE VASSDRAG	3083	73	657	817	882	882	-

KILDE : NORGES VASSDRAGS- OG ELEKTRISITETSVESEN.
1) KRAFT I BESTEMMENDE ÅR ER KRAFT SOM KAN YTES I 90 PROSENT AV ÅRENE. 2) 1 GWH = 1 000 000 KWH.

TABELL 62. UTBYGD VANNKRAFT PR. 31/12 1972, ETTER KRAFTVERK. STØRRE KRAFTVERK 1)

KRAFTVERK	EIER	BELIGGENHET KOMMUNE	NEDBØRFELT	REGULERINGSMAGASIN	BESTEMMENDE ÅRSPRODUKSJON 2)	MAKSIMAL YTELSE
			2 KM	3 MILL. M	3) GWH	4) MW
HELE FYLKET			..	..	7666,0	1553,9
PST. AV HELE LANDET			..	..	12,1	11,2
LANGFJORD	HELGELAND KRAFTLAG A/L	BRØNNØY	23	21,0	26,0	6,6
GRYTÅGA	HELGELAND KRAFTLAG A/L	ALSTAHAUG	230	193,9	225,0	54,6
KALDÅGA	HELGELAND KRAFTLAG A/L	VEFSN	19	14,6	56,0	16,0
NEDRE RØSSÅGA	STATEN	HEMNES	2114	2632,0	1600,0	253,0
ØVRE RØSSÅGA	STATEN	HEMNES	1935	2613,0	790,0	160,0
BJERKA	STATEN	HEMNES	80	109,0	112,0	20,0
RANA	STATEN	RANA	1224	2326,4	1800,0	375,0
ILDGRUBEN	HELGELAND KRAFTLAG A/L	RANA	72	7,0	19,4	3,2
REINFOSS	STATEN	RANA	}		14,0	3,6
LANGVATN	STATEN	RANA	} 2652	54,0	255,0	90,0
REPPA	A/S RØDØY-LURØY KRAFTVERK	RØDØY	10	28,0	38,7	5,2
GLOMFJORD	STATEN	MELØY	274	614,7	810,0	122,0
NEVERDALSÅGA	NORSK HYDRO A/S	MELØY	11	10,3	11,7	2,1
LYSVATN	MELØY KOMM. ELEKTRISITETSVERK	MELØY	13	28,0	25,0	4,4
SJØFOSSEN	SJØFOSSEN KRAFTLAG A/S	GILDESKÅL	84	10,0	16,0	3,3
SUNDSFJOD	I/S SUNDSFJORD KRAFTLAG	GILDESKÅL	282	385,4	496,0	100,0
FORSÅ	I/S SUNDSFJORD KRAFTLAG	GILDESKÅL	26	63,3	57,0	12,0
OLDEREID	A/S SALTEN KRAFTLAG	SKJERSTAD	50	55,0	52,0	11,8
DAJA	A/S BALMI KRAFTLAG	FAUSKE	404	348,0	120,0	24,6
HEGGMOEN	BODØ ELEKTRISITETSVERK	BODØ	80	116,0	37,0	7,4
SISO	A/S ELKEM-SPIGERUVERKET	SØRFOLD	220	607,0	695,0	180,0
REKVATN	NORD-SALTEN KRAFTLAG A/L	HAMARØY	113	162,0	118,0	20,5
SØRFJORD	A/S NORCEM	TYSFJORD	52	23,9	26,0	4,8
HJERTEVATN	BALLANGEN KRAFTLAG A/L	BALLANGEN	13	23,0	5,5	2,7
BJØRKÅSEN	A/S BJØRKAASEN GRUBER	BALLANGEN	81	50,0	13,0	3,2
HÅKVIK	NARVIK KOMM. ELEKTRISITETSVERK	ANKENES	70	50,4	38,0	10,0
NYGÅRD	NARVIK KOMM. ELEKTRISITETSVERK	ANKENES	145	102,8	84,0	23,0
NIINGEN	NIINGEN KRAFTLAG A/S	EVENES	26	36,0	54,0	12,0
TROLLFJORD 2	HADSEL KOMM. KRAFTVERK	HADSEL	2	3,0	2,5	1,4
TROLLFJORD 1	HADSEL KOMM. KRAFTVERK	HADSEL	9	19,0	7,7	2,6
KVITFOSS	LOFOTKRAFT	VÅGAN	4	6,1	5,3	1,6
KONGSMARKEN	LOFOTKRAFT	VÅGAN	6	12,0	5,5	1,2
SOLBJØRN	LOFOTKRAFT	MOSKENES	20	70,0	9,0	4,0
KROKVATN	LOFOTKRAFT	MOKSENES	5	12,0	10,2	2,0
TENNESVATN	LOFOTKRAFT	MOKSENES	3	5,5	4,4	1,3
DJUPFJORD 1	VESTERÅLEN KRAFTLAG	SORTLAND	23	24,4	10,5	2,7
DJUPFJORD 2	VESTERÅLEN KRAFTLAG	SORTLAND	14	14,8	4,6	2,7
VANGPOLLEN	VESTERÅLEN KRAFTLAG	SORTLAND	8	13,4	8,2	2,2
LOVIK	ANDØY KOMM. KRAFTVERK	ANDØY	16	13,5	4,2	1,2

KILDE : NORGES VASSDRAGS- OG ELEKTRISITETSVESEN.
1) KRAFTVERK MED MAKSIMAL YTELSE 1 000 KW ELLER MER. 2) KRAFT I BESTEMMENDE ÅR ER KRAFT SOM KAN YTES I 90 PROSENT AV ÅRENE. 3) 1 GWH = 1 000 000 KWH. 4) 1 MW = 1 000 KW.

TABELL 63. FULLFØRTE BYGG ETTER BRUKERENS NÆRING OG KOMMUNE. 1969-1970 (SUMTALL) OG 1971

HANDELSDISTRIKT KOMMUNE	ÅR	LEILIGHETER	BOLIGFLATE	GOLVFLATE I BYGG FOR: BERGVERKSDRIFT M.V. OG INDUSTRI	VAREHANDEL, BANK OG FORSIKRING	UNDERVISNING	HELSE- OG VETERINÆRVESEN	ANNEN VIRKSOMHET 1)
				M^2				
HELE FYLKET .	1969-1970	3638	305100	50660	30878	77689	4613	37958
	1971	1550	135203	19859	19612	29124	10632	29551
PST. AV HELE LANDET	1969-1970	5,2	5,0	3,3	3,9	8,4	1,9	4,3
	1971	4,0	4,0	2,1	4,9	5,5	5,7	6,6
441 BRØNNØYSUND H.D.	1969-1970	160	13431	1377	1282	2584	140	1989
	1971	77	7107	-	375	3498	-	-
1811 BINDAL	1969-1970	24	2018	-	-	2584	140	93
	1971	11	889	-	-	-	-	-
1814 BRØNNØY	1969-1970	113	9504	1154	1282	-	-	1896
	1971	53	5059	-	224	3498	-	-
1815 VEGA	1969-1970	15	1248	-	-	-	-	-
	1971	8	852	-	151	-	-	-
1816 VEVELSTAD ...	1969-1970	8	661	223	-	-	-	-
	1971	5	307	-	-	-	-	-
442 MOSJØEN H.D.	1969-1970	363	28746	5127	3253	10850	-	1364
	1971	175	14028	1011	4017	-	-	2506
1824 VEFSN	1969-1970	299	23916	3770	2663	4768	-	1364
	1971	152	12075	291	3707	-	-	711
1825 GRANE	1969-1970	33	2592	1357	285	2606	-	-
	1971	12	941	-	-	-	-	1483
1826 HATTFJELLDAL	1969-1970	31	2238	-	305	3476	-	-
	1971	11	1012	720	310	-	-	312
443 SANDNESSJØEN H.D.	1969-1970	152	12396	1308	1365	406	-	236
	1971	61	5275	3461	532	3621	456	326
1818 HERØY	1969-1970	13	1108	-	-	-	-	-
	1971	8	710	-	-	-	-	-
1820 ALSTAHAUG ...	1969-1970	106	8442	1308	1175	406	-	236
	1971	46	3958	3211	532	3621	456	248
1822 LEIRFJORD ...	1969-1970	15	1334	-	123	-	-	-
	1971	2	66	-	-	-	-	-
1827 DØNNA	1969-1970	18	1512	-	67	-	-	-
	1971	5	541	250	-	-	-	78
444 MO/NESNA H.D.	1969-1970	532	47168	6898	5494	6333	819	692
	1971	221	21000	1714	1194	1511	-	5500
1828 NESNA	1969-1970	17	2249	-	356	1438	-	120
	1971	7	550	-	494	556	-	-
1832 HEMNES	1969-1970	59	4958	2693	340	1542	-	-
	1971	25	2317	-	-	870	-	-
1833 RANA	1969-1970	412	36163	3795	4233	3024	819	572
	1971	171	16534	1714	700	-	-	5188
1834 LURØY	1969-1970	37	3237	410	272	-	-	-
	1971	18	1599	-	-	85	-	312
1835 TRÆNA	1969-1970	7	561	-	293	329	-	-
	1971	-	-	-	-	-	-	-
511 BODØ H.D. ...	1969-1970	862	72329	15488	11036	5808	656	9372
	1971	248	21450	1594	2758	7686	351	16757
1804 BODØ	1969-1970	637	53648	14853	9417	4573	286	6701
	1971	161	14008	1055	2195	3022	351	15544
1836 RØDØY	1969-1970	24	1870	-	331	1168	-	-
	1971	5	390	-	-	315	-	-
1837 MELØY	1969-1970	105	8997	-	435	-	-	292
	1971	30	2561	-	563	657	-	227
1838 GILDESKÅL ...	1969-1970	37	3062	-	410	-	292	2379
	1971	20	1648	-	-	3692	-	-
1839 BEIARN	1969-1970	13	1025	-	-	-	-	-
	1971	9	837	164	-	-	-	986
1842 SKJERSTAD ...	1969-1970	11	959	263	-	-	-	-
	1971	2	150	-	-	-	-	-
1848 STEIGEN	1969-1970	35	2768	372	443	67	78	-
	1971	21	1856	375	-	-	-	-

KILDE : NOS BYGGEAREALSTATISTIKK OG MATERIALE I BYRÅET.
1) OMFATTER IKKE BYGG FOR JORDBRUK, SKOGBRUK OG FISKE.

TABELL 63 FORTS. FULLFØRTE BYGG ETTER BRUKERENS NÆRING OG KOMMUNE. 1969-1970 (SUMTALL) OG 1971

HANDELSDISTRIKT KOMMUNE	ÅR	LEILIGHETER	BOLIGFLATE	GOLVFLATE I BYGG FOR BERGVERKSDRIFT M.V. OG INDUSTRI	VAREHANDEL, BANK OG FORSIKRING	UNDERVISNING	HELSE- OG VETERINÆRVESEN	ANNEN VIRKSOMHET 1)
			M^2					
512 FAUSKE H.D. .	1969-1970	364	29736	7540	1490	11266	1176	4320
	1971	163	13118	788	2870	2207	5286	753
1840 SALTDAL	1969-1970	72	6094	-	-	6057	1176	-
	1971	24	2321	-	-	-	3732	481
1841 FAUSKE	1969-1970	224	18105	-	979	712	-	3043
	1971	90	7318	788	2870	1629	-	56
1845 SØRFOLD	1969-1970	51	4270	7540	511	4163	-	1187
	1971	26	2068	-	-	578	-	216
1849 HAMARØY	1969-1970	17	1267	-	-	334	-	90
	1971	23	1411	-	-	-	1554	-
513 LOFOTEN H.D.	1969-1970	221	18031	831	518	8036	80	78
	1971	142	12341	5285	2255	8811	-	1944
1856 RØST	1969-1970	8	720	34	-	-	-	-
	1971	-	-	1304	-	-	-	-
1857 VÆRØY	1969-1970	2	165	-	-	-	80	-
	1971	-	-	-	150	-	-	-
1858 MOSKENES	1969-1970	28	2421	-	-	873	-	-
	1971	11	933	1460	184	-	-	-
1860 VESTVÅGØY ...	1969-1970	84	6576	797	518	7163	-	78
	1971	57	4879	486	603	-	-	604
1865 VÅGAN	1969-1970	99	8149	-	-	-	-	-
	1971	74	6529	2035	1318	8811	-	1340
521 NARVIK H.D. .	1969-1970	401	34982	3474	2000	21782	1645	10322
	1971	178	15259	2135	2390	1462	-	1060
1805 NARVIK	1969-1970	145	13149	2455	835	12237	1335	3307
	1971	54	4684	1135	1510	1462	-	1060
1850 TYSFJORD	1969-1970	38	3133	-	144	2647	164	383
	1971	8	597	-	-	-	-	-
1851 LØDINGEN	1969-1970	40	3525	535	362	-	-	-
	1971	53	4553	-	292	-	-	-
1852 TJELDSUND ...	1969-1970	9	869	-	40	1309	-	50
	1971	4	274	-	-	-	-	-
1853 EVENES	1969-1970	13	991	-	224	-	-	775
	1971	5	534	-	438	-	-	-
1854 BALLANGEN ...	1969-1970	23	1816	-	-	-	-	-
	1971	13	1299	1000	-	-	-	-
1855 ANKENES	1969-1970	133	11499	484	395	5589	146	5807
	1971	41	3318	-	150	-	-	-
522 VESTERÅLEN H.D.	1969-1970	583	48281	8617	4440	10624	97	9585
	1971	285	25625	3871	3221	328	4539	705
1866 HADSEL	1969-1970	148	11859	520	1013	9250	-	840
	1971	58	5806	1074	552	-	187	245
1867 BØ	1969-1970	29	2341	1927	557	779	-	707
	1971	24	2124	431	1111	-	-	-
1868 ØKSNES	1969-1970	114	8883	1456	646	280	-	-
	1971	49	4066	-	-	328	-	-
1870 SORTLAND	1969-1970	128	10687	2687	1074	315	-	3037
	1971	85	7649	250	128	-	4352	-
1871 ANDØY	1969-1970	164	14511	2027	1150	-	97	5001
	1971	69	5980	2116	1430	-	-	460

1) OMFATTER IKKE BYGG FOR JORDBRUK, SKOGBRUK OG FISKE.

TABELL 64. FULLFØRTE LEILIGHETER ETTER BYGGETS ART OG KOMMUNE. 1969-1970 (SUMTALL) OG 1971

HANDELSDISTRIKT KOMMUNE	ÅR	LEILIGHETER I ALT	I RENE BOLIGBYGG OG KOMBINERTE BYGG MED MINST 50 PST. BOLIGFLATE: FRITTLIGGENDE ENEBOLIGER	VERTIKALT DELTE TOMANNSBOLIGER	REKKEHUS, TERRASSEHUS O.L.	HORISONTALT DELTE HUS MED INNTIL 4 LEILIGHETER	BLOKKER	ANDRE HUSTYPER	TILBYGG OG PÅBYGG	I KOMBINERTE BYGG MED UNDER 50 PST. BOLIGFLATE
HELE FYLKET .	1969-1970	3638	2282	194	165	432	376	64	60	65
	1971	1550	924	62	97	291	99	30	31	16
PST. AV HELE LANDET	1969-1970	5,2	6,4	5,7	2,2	10,7	2,4	2,9	6,9	11,5
	1971	4,0	5,3	3,9	2,0	8,6	1,1	2,7	6,4	5,9
441 BRØNNØYSUND H.D.	1969-1970	160	109	12	-	29	-	2	7	1
	1971	77	63	-	-	8	-	1	4	1
1811 BINDAL	1969-1970	24	6	4	-	12	-	1	-	1
	1971	11	9	-	-	2	-	-	-	-
1814 BRØNNØY	1969-1970	113	80	8	-	17	-	1	7	-
	1971	53	42	-	-	6	-	1	3	1
1815 VEGA	1969-1970	15	15	-	-	-	-	-	-	-
	1971	8	8	-	-	-	-	-	-	-
1816 VEVELSTAD ...	1969-1970	8	8	-	-	-	-	-	-	-
	1971	5	4	-	-	-	-	-	1	-
442 MOSJØEN H.D.	1969-1970	363	187	10	28	29	99	-	2	8
	1971	175	89	6	-	26	39	10	3	2
1824 VEFSN	1969-1970	299	145	4	28	13	99	-	2	8
	1971	152	69	4	-	26	39	10	2	2
1825 GRANE	1969-1970	33	27	2	-	4	-	-	-	-
	1971	12	11	-	-	-	-	-	1	-
1826 HATTFJELLDAL	1969-1970	31	15	4	-	12	-	-	-	-
	1971	11	9	2	-	-	-	-	-	-
443 SANDNESSJØEN H.D.	1969-1970	152	121	14	6	8	-	1	2	-
	1971	61	52	-	-	8	-	-	1	-
1818 HERØY	1969-1970	13	13	-	-	-	-	-	-	-
	1971	8	8	-	-	-	-	-	-	-
1820 ALSTAHAUG ...	1969-1970	106	82	12	6	4	-	1	1	-
	1971	46	37	-	-	8	-	-	1	-
1822 LEIRFJORD ...	1969-1970	15	14	-	-	-	-	-	1	-
	1971	2	2	-	-	-	-	-	-	-
1827 DØNNA	1969-1970	18	12	2	-	4	-	-	-	-
	1971	5	5	-	-	-	-	-	-	-
444 MO/NESNA H.D.	1969-1970	532	433	12	10	54	-	3	9	11
	1971	221	179	8	17	10	-	1	5	1
1828 NESNA	1969-1970	17	17	-	-	-	-	-	-	-
	1971	7	7	-	-	-	-	-	-	-
1832 HEMNES	1969-1970	59	56	-	-	-	-	-	3	-
	1971	25	21	2	-	-	-	-	2	-
1833 RANA	1969-1970	412	322	10	10	50	-	3	6	11
	1971	171	133	6	17	10	-	1	3	1
1834 LURØY	1969-1970	37	33	2	-	2	-	-	-	-
	1971	18	18	-	-	-	-	-	-	-
1835 TRÆNA	1969-1970	7	5	-	-	2	-	-	-	-
	1971	-	-	-	-	-	-	-	-	-
511 BODØ H.D. ...	1969-1970	862	360	68	82	90	197	39	12	14
	1971	248	111	18	52	58	-	-	8	1
1804 BODØ	1969-1970	637	199	62	82	58	197	26	8	5
	1971	161	48	16	52	38	-	-	6	1
1836 RØDØY	1969-1970	24	12	-	-	10	-	-	-	2
	1971	5	5	-	-	-	-	-	-	-
1837 MELØY	1969-1970	105	77	4	-	8	-	12	2	2
	1971	30	20	2	-	8	-	-	-	-
1838 GILDESKÅL ...	1969-1970	37	25	2	-	4	-	-	2	4
	1971	20	10	-	-	8	-	-	2	-
1839 BEIARN	1969-1970	13	11	-	-	2	-	-	-	-
	1971	9	9	-	-	-	-	-	-	-
1842 SKJERSTAD ...	1969-1970	11	11	-	-	-	-	-	-	-
	1971	2	2	-	-	-	-	-	-	-
1848 STEIGEN	1969-1970	35	25	-	-	8	-	1	-	1
	1971	21	17	-	-	4	-	-	-	-

KILDE : NOS BYGGEAREALSTATISTIKK OG MATERIALE I BYRÅET.

TABELL 64 FORTS. FULLFØRTE LEILIGHETER ETTER BYGGETS ART OG KOMMUNE. 1969-1970 (SUMTALL) OG 1971

HANDELSDISTRIKT KOMMUNE	ÅR	LEILIGHETER I ALT	I RENE BOLIGBYGG OG KOMBINERTE BYGG MED MINST 50 PST. BOLIGFLATE: FRITTLIGGENDE ENEBOLIGER	VERTIKALT DELTE TOMANNSBOLIGER	REKKEHUS, TERRASSEHUS O.L.	HORISONTALT DELTE HUS MED INNTIL 4 LEILIGHETER	BLOKKER	ANDRE HUSTYPER	TILBYGG OG PÅBYGG	I KOMBINERTE BYGG MED UNDER 50 PST. BOLIGFLATE
512 FAUSKE H.D. .	1969-1970	364	253	20	8	64	-	-	4	15
	1971	163	94	4	18	38	-	5	1	3
1840 SALTDAL	1969-1970	72	51	4	-	8	-	-	1	8
	1971	24	19	2	-	2	-	-	1	-
1841 FAUSKE	1969-1970	224	147	14	8	50	-	-	2	3
	1971	90	42	2	8	32	-	5	-	1
1845 SØRFOLD	1969-1970	51	43	-	-	4	-	-	1	3
	1971	26	21	-	-	4	-	-	-	1
1849 HAMARØY	1969-1970	17	12	2	-	2	-	-	-	1
	1971	23	12	-	10	-	-	-	-	1
513 LOFOTEN H.D.	1969-1970	221	157	2	14	18	16	2	11	1
	1971	142	88	2	-	35	12	-	2	3
1856 RØST	1969-1970	8	7	-	-	-	-	1	-	-
	1971	-	-	-	-	-	-	-	-	-
1857 VÆRØY	1969-1970	2	2	-	-	-	-	-	-	-
	1971	-	-	-	-	-	-	-	-	-
1858 MOSKENES	1969-1970	28	26	-	-	-	-	-	2	-
	1971	11	8	-	-	-	-	-	-	3
1860 VESTVÅGØY ...	1969-1970	84	56	2	14	4	-	1	6	1
	1971	57	35	-	-	21	-	-	1	-
1865 VÅGAN	1969-1970	99	66	-	-	14	16	-	3	-
	1971	74	45	2	-	14	12	-	1	-
521 NARVIK H.D. .	1969-1970	401	276	20	-	56	32	6	6	5
	1971	178	86	12	4	48	24	-	4	-
1805 NARVIK	1969-1970	145	69	10	-	30	32	-	3	1
	1971	54	21	8	-	24	-	-	1	-
1850 TYSFJORD	1969-1970	38	31	-	-	4	-	1	-	2
	1971	8	8	-	-	-	-	-	-	-
1851 LØDINGEN	1969-1970	40	25	8	-	6	-	1	-	-
	1971	53	17	4	4	4	24	-	-	-
1852 TJELDSUND ...	1969-1970	9	5	-	-	2	-	2	-	-
	1971	4	2	-	-	2	-	-	-	-
1853 EVENES	1969-1970	13	8	-	-	2	-	1	-	2
	1971	5	5	-	-	-	-	-	-	-
1854 BALLANGEN ...	1969-1970	23	17	2	-	4	-	-	-	-
	1971	13	11	-	-	2	-	-	-	-
1855 ANKENES	1969-1970	133	121	-	-	8	-	1	3	-
	1971	41	22	-	-	16	-	-	3	-
522 VESTERÅLEN H.D.	1969-1970	583	386	36	17	84	32	11	7	10
	1971	285	162	12	6	60	24	13	3	5
1866 HADSEL	1969-1970	148	78	30	14	12	-	6	3	5
	1971	58	43	2	-	2	-	6	2	3
1867 BØ	1969-1970	29	25	-	-	2	-	-	-	2
	1971	24	21	-	-	2	-	-	1	-
1868 ØKSNES	1969-1970	114	66	-	-	44	-	-	1	3
	1971	49	25	-	-	24	-	-	-	-
1870 SORTLAND	1969-1970	128	79	4	-	12	32	1	-	-
	1971	85	36	10	-	12	24	3	-	-
1871 ANDØY	1969-1970	164	138	2	3	14	-	4	3	-
	1971	69	37	-	6	20	-	4	-	2

TABELL 65. FULLFØRTE LEILIGHETER ETTER TALLET PÅ ROM OG KOMMUNE. 1969-1970 (SUMTALL) OG 1971

HANDELSDISTRIKT KOMMUNE	ÅR	LEILIGHETER I ALT	HYBELLEILIGHETER	LEILIGHETER MED KJØKKEN OG 1 ROM	2 ROM	3 ROM	4 ROM	5 ROM	6 ROM OG OVER	HYBLER
HELE FYLKET .	1969-1970	3638	105	70	373	342	2381	268	99	308
	1971	1550	34	14	214	106	1038	105	39	236
PST. AV HELE LANDET	1969-1970	5,2	5,8	5,4	4,6	3,9	6,0	4,1	3,2	4,9
	1971	4,0	3,7	2,6	3,8	2,3	4,9	2,7	2,5	10,1
441 BRØNNØYSUND H.D.	1969-1970	160	8	2	15	13	90	23	9	4
	1971	77	-	1	7	6	53	7	3	10
1811 BINDAL	1969-1970	24	1	-	5	2	14	1	1	-
	1971	11	-	-	1	1	9	-	-	-
1814 BRØNNØY	1969-1970	113	7	2	9	9	61	18	7	4
	1971	53	-	-	4	3	38	6	2	8
1815 VEGA	1969-1970	15	-	-	-	1	11	2	1	-
	1971	8	-	-	-	1	5	1	1	2
1816 VEVELSTAD ...	1969-1970	8	-	-	1	1	4	2	-	-
	1971	5	-	1	2	1	1	-	-	-
442 MOSJØEN H.D.	1969-1970	363	-	19	52	80	187	20	5	12
	1971	175	3	2	35	35	85	9	6	11
1824 VEFSN	1969-1970	299	-	17	38	74	150	18	2	9
	1971	152	3	1	33	33	72	6	4	11
1825 GRANE	1969-1970	33	-	-	6	1	24	1	1	3
	1971	12	-	1	1	-	10	-	-	-
1826 HATTFJELLDAL	1969-1970	31	-	2	8	5	13	1	2	-
	1971	11	-	-	1	2	3	3	2	-
443 SANDNESSJØEN H.D.	1969-1970	152	-	-	22	6	111	7	6	1
	1971	61	-	1	7	3	47	2	1	8
1818 HERØY	1969-1970	13	-	-	-	2	10	1	-	-
	1971	8	-	-	-	1	6	1	-	-
1820 ALSTAHAUG ...	1969-1970	106	-	-	21	3	77	2	3	1
	1971	46	-	1	5	1	38	-	1	3
1822 LEIRFJORD ...	1969-1970	15	-	-	-	-	10	2	3	-
	1971	2	-	-	2	-	-	-	-	-
1827 DØNNA	1969-1970	18	-	-	1	1	14	2	-	-
	1971	5	-	-	-	1	3	1	-	5
444 MO/NESNA H.D.	1969-1970	532	13	2	25	20	421	33	18	41
	1971	221	2	-	7	6	177	26	3	55
1828 NESNA	1969-1970	17	-	-	-	2	11	3	1	25
	1971	7	-	-	-	1	6	-	-	-
1832 HEMNES	1969-1970	59	-	-	3	7	45	4	-	-
	1971	25	-	-	2	2	18	2	1	1
1833 RANA	1969-1970	412	12	2	21	11	326	24	16	15
	1971	171	2	-	5	3	136	23	2	54
1834 LURØY	1969-1970	37	-	-	1	-	35	-	1	-
	1971	18	-	-	-	-	17	1	-	-
1835 TRÆNA	1969-1970	7	1	-	-	-	4	2	-	1
	1971	-	-	-	-	-	-	-	-	-
511 BODØ H.D. ...	1969-1970	862	51	7	93	107	525	56	23	58
	1971	248	5	4	52	15	151	15	6	10
1804 BODØ	1969-1970	637	49	4	58	97	381	38	10	49
	1971	161	4	3	41	9	95	6	3	8
1836 RØDØY	1969-1970	24	1	-	5	-	15	1	2	2
	1971	5	-	-	-	2	3	-	-	-
1837 MELØY	1969-1970	105	-	2	17	5	62	13	6	5
	1971	30	-	1	4	2	21	2	-	-
1838 GILDESKÅL ...	1969-1970	37	1	-	5	1	27	-	3	-
	1971	20	1	-	5	1	10	2	1	1
1839 BEIARN	1969-1970	13	-	-	2	-	11	-	-	-
	1971	9	-	-	-	-	8	-	1	1
1842 SKJERSTAD ...	1969-1970	11	-	-	-	1	10	-	-	-
	1971	2	-	-	-	1	1	-	-	-
1848 STEIGEN	1969-1970	35	-	1	6	3	19	4	2	2
	1971	21	-	-	2	-	13	5	1	-

KILDE : NOS BYGGEAREALSTATISTIKK OG MATERIALE I BYRÅET.

TABELL 65 FORTS. FULLFØRTE LEILIGHETER ETTER TALLET PÅ ROM OG KOMMUNE. 1969-1970 (SUMTALL) OG 1971

HANDELSDISTRIKT KOMMUNE	ÅR	LEILIGHETER I ALT	HYBELLEILIGHETER	LEILIGHETER MED KJØKKEN OG 1 ROM	2 ROM	3 ROM	4 ROM	5 ROM	6 ROM OG OVER	HYBLER
512 FAUSKE H.D. .	1969-1970	364	7	5	64	26	230	24	8	59
	1971	163	1	4	29	16	99	11	3	14
1840 SALTDAL	1969-1970	72	2	1	12	5	41	7	4	4
	1971	24	-	-	1	2	15	5	1	-
1841 FAUSKE	1969-1970	224	3	3	49	16	137	12	4	51
	1971	90	1	3	14	10	57	3	2	14
1845 SØRFOLD	1969-1970	51	2	1	2	-	41	5	-	4
	1971	26	-	1	3	2	18	2	-	-
1849 HAMARØY	1969-1970	17	-	-	1	5	11	-	-	-
	1971	23	-	-	11	2	9	1	-	-
513 LOFOTEN H.D.	1969-1970	221	5	8	26	14	143	19	6	14
	1971	142	13	1	8	3	102	11	4	22
1856 RØST	1969-1970	8	-	-	-	-	7	-	1	-
	1971	-	-	-	-	-	-	-	-	-
1857 VÆRØY	1969-1970	2	-	-	-	-	2	-	-	-
	1971	-	-	-	-	-	-	-	-	-
1858 MOSKENES	1969-1970	28	-	-	2	1	21	3	1	3
	1971	11	2	-	-	-	7	1	1	-
1860 VESTVÅGØY ...	1969-1970	84	2	-	19	7	46	8	2	4
	1971	57	7	-	5	1	39	3	2	8
1865 VÅGAN	1969-1970	99	3	8	5	6	67	8	2	7
	1971	74	4	1	3	2	56	7	1	14
521 NARVIK H.D. .	1969-1970	401	6	10	21	23	282	45	14	57
	1971	178	3	1	31	9	120	7	7	14
1805 NARVIK	1969-1970	145	5	7	9	8	84	25	7	21
	1971	54	1	1	11	-	34	6	1	4
1850 TYSFJORD	1969-1970	38	-	-	5	4	26	1	2	6
	1971	8	-	-	-	3	5	-	-	-
1851 LØDINGEN	1969-1970	40	-	-	2	2	33	2	1	4
	1971	53	1	-	8	3	37	-	4	-
1852 TJELDSUND ...	1969-1970	9	-	-	-	1	7	-	1	-
	1971	4	-	-	1	2	1	-	-	-
1853 EVENES	1969-1970	13	1	-	1	2	7	2	-	11
	1971	5	-	-	-	-	4	1	-	1
1854 BALLANGEN ...	1969-1970	23	-	2	1	1	17	1	1	-
	1971	13	-	-	1	-	11	-	1	6
1855 ANKENES	1969-1970	133	-	1	3	5	108	14	2	15
	1971	41	1	-	10	1	28	-	1	3
522 VESTERÅLEN H.D.	1969-1970	583	15	17	55	53	392	41	10	62
	1971	285	7	-	38	13	204	17	6	92
1866 HADSEL	1969-1970	148	3	2	29	8	100	-	6	22
	1971	58	-	-	6	1	47	3	1	36
1867 BØ	1969-1970	29	1	1	-	3	23	-	1	1
	1971	24	-	-	2	2	17	1	2	1
1868 ØKSNES	1969-1970	114	7	3	14	5	56	29	-	7
	1971	49	1	-	9	2	30	6	1	1
1870 SORTLAND	1969-1970	128	1	9	8	9	94	6	1	14
	1971	85	2	-	12	5	60	4	2	45
1871 ANDØY	1969-1970	164	3	2	4	28	119	6	2	18
	1971	69	4	-	9	3	50	3	-	9

TABELL 66. INNFØRSEL OG UTFØRSEL, ETTER VAREGRUPPE OG TOLLSTED. 1969 OG 1972

HANDELSDISTRIKT / TOLLSTED	ÅR	I ALT 0-9	MAT-VARER, DRIKKE-VARER OG TOBAKK 0+1	RÅVARER, IKKE SPISE-LIGE, UNNTATT BRENSELS-STOFFER 2+4	BRENSELS-STOFFER, SMØRE-OLJER, ELEKTRISK STRØM M.V. 3	KJEMISKE PRODUK-TER 5	BEAR-BEIDDE VARER 6	MASKINER OG TRANS-PORT-MIDLER 7	FOR-SKJEL-LIGE FERDIGE VARER 8+9
					1000 KR.				
INNFØRSEL									
HELE FYLKET	1969	437947	14117	40966	90642	109664	67228	91602	23727
	1972	506799	20883	52241	117297	101680	75642	109629	29424
PST. AV HELE LANDET	1969	2,1	0,9	1,9	5,9	5,7	1,6	1,3	1,1
	1972	1,8	1,0	1,9	5,5	4,2	1,4	1,0	0,9
442 MOSJØEN H.D.	1969	137961	425	2205	11178	80346	35874	7313	621
	1972	118588	980	1128	14588	63041	34898	3061	891
MOSJØEN	1969	137961	425	2205	11178	80346	35874	7313	621
	1972	118588	980	1128	14588	63041	34898	3061	891
443 SANDNESSJØEN H.D. ..	1969	1779	216	32	-	390	337	428	376
	1972	2760	22	76	1	600	199	1199	663
SANDNESSJØEN	1969	1779	216	32	-	390	337	428	376
	1972	2760	22	76	1	600	199	1199	663
444 MO/NESNA H.D.	1969	92655	1031	12981	46560	2157	11564	16639	1721
	1972	126696	1312	20453	53975	3233	17636	27031	3055
MO I RANA	1969	92655	1031	12981	46560	2157	11564	16639	1721
	1972	126696	1312	20453	53975	3233	17636	27031	3055
511 BODØ H.D.	1969	87973	6725	18755	10264	24711	7834	11636	8048
	1972	154641	11297	19689	23459	32843	10555	43545	13253
BODØ	1969	87973	6725	18755	10264	24711	7834	11636	8048
	1972	154641	11297	19689	23459	32843	10555	43545	13253
513 LOFOTEN H.D.	1969	22070	1830	766	14505	462	763	2353	1391
	1972	36419	2352	2158	21624	589	1159	4486	4051
SVOLVÆR	1969	22070	1830	766	14505	462	763	2353	1391
	1972	36419	2352	2158	21624	589	1159	4486	4051
521 NARVIK H.D.	1969	95509	3890	6227	8135	1598	10856	53233	11570
	1972	67695	4920	8737	3650	1374	11195	30307	7511
NARVIK	1969	95509	3890	6227	8135	1598	10856	53233	11570
	1972	67695	4920	8737	3650	1374	11195	30307	7511
UTFØRSEL									
HELE FYLKET	1969	928212	132954	47766	14584	39038	686783	6254	835
	1972	1030048	191027	33046	34890	59183	695030	13698	3174
PST. AV HELE LANDET	1969	5,9	7,5	2,5	5,6	3,2	11,0	0,2	0,1
	1972	4,8	7,1	1,6	5,0	3,8	9,3	0,2	0,3
442 MOSJØEN H.D.	1969	374597	1739	954	7	-	371793	105	-
	1972	287984	2823	684	14990	-	269414	71	2
MOSJØEN	1969	374597	1739	954	7	-	371793	105	-
	1972	287984	2823	684	14990	-	269414	71	2
443 SANDNESSJØEN H.D. ..	1969	7015	5410	1571	-	-	-	35	-
	1972	8529	8403	127	-	-	-	-	-
SANDNESSJØEN	1969	7015	5410	1571	-	-	-	35	-
	1972	8529	8403	127	-	-	-	-	-
444 MO/NESNA H.D.	1969	324068	15	37241	11834	17059	255438	2480	1
	1972	400117	1405	25193	16764	18775	333803	4161	15
MO I RANA	1969	324068	15	37241	11834	17059	255438	2480	1
	1972	400117	1405	25193	16764	18775	333803	4161	15
511 BODØ H.D.	1969	120618	31879	5647	150	21979	58749	1406	808
	1972	197425	51085	4998	-	40408	91792	6001	3141
BODØ	1969	120618	31879	5647	150	21979	58749	1406	808
	1972	197425	51085	4998	-	40408	91792	6001	3141
513 LOFOTEN H.D.	1969	95190	92414	1115	-	-	3	1643	15
	1972	129775	126928	1581	-	-	4	1252	10
SVOLVÆR	1969	95190	92414	1115	-	-	3	1643	15
	1972	129775	126928	1581	-	-	4	1252	10
521 NARVIK H.D.	1969	6724	1497	1238	2593	-	800	585	11
	1972	6218	383	463	3136	-	17	2213	6
NARVIK	1969	6724	1497	1238	2593	-	800	585	11
	1972	6218	383	463	3136	-	17	2213	6

KILDE : NOS UTENRIKSHANDEL.

TABELL 67. BEDRIFTER, SYSSELSETTING OG OMSETNING I VAREHANDEL, ETTER NÆRINGSGRUPPE OG HANDELSDISTRIKT. 1970 OG 1971

NÆRINGSGRUPPE	1970 BE-DRIFTER	1970 SYSSEL-SETTING	1971 BE-DRIFTER	1971 SYSSEL-SETTING	1971 OM-SETNING
					1000 KR.
HELE FYLKET	2454	8879	2392	8823	3129121
PST. AV HELE LANDET	5,6	4,3	5,6	4,3	3,3
61 ENGROS- OG AGENTURHANDEL	397	2174	396	2184	1340760
PST. AV HELE LANDET	4,1	2,7	4,2	2,6	2,2
611-613 ENGROSHANDEL	309	1930	320	1958	1151078
611 ENGROSHANDEL MED KONSUMVARER	117	787	124	798	705873
612 ENGROSHANDEL MED PRODUKSJONSMIDLER	170	966	169	967	386620
613 ENGR.H. MED MOTORKJØRETØYER, BRENSEL OG DRIVSTOFF	22	177	27	193	58585
614 AGENTURHANDEL	88	244	76	226	189682
62 DETALJHANDEL	2057	6705	1996	6639	1788361
PST. AV HELE LANDET	6,0	5,3	6,0	5,4	5,2
621 VAREHUSHANDEL	2	:	3	209	57875
622 DETALJHANDEL MED NÆRINGS- OG NYTELSESMIDLER	1251	3439	1198	3219	869609
AV DETTE:					
6221 LANDHANDEL	684	1915	671	1816	488707
6222 KOLONIALVAREHANDEL	252	804	226	729	213711
623 DETALJHANDEL MED BEKLEDNINGS- OG TEKSTILVARER	221	891	218	862	188546
624 DETALJHANDEL MED MØBLER OG INNBO	118	398	112	427	116953
625 DETALJHANDEL MED JERN- OG FARGEVARER, GLASS, STEINTØY OG SPORTSUTSTYR	79	327	81	375	85688
626 DETALJHANDEL MED UR, OPTISKE ARTIKLER, MUSIKKINSTRUMENTER, GULL- OG SØLVVARER	77	:	78	199	34123
627 DETALJHANDEL MED MOTORKJØRETØYER OG BENSIN	165	727	164	756	332872
629 DETALJHANDEL ELLERS	144	591	142	592	102695
441 BRØNNØYSUND H.D.	136	370	136	381	113057
61 ENGROS- OG AGENTURHANDEL	19	65	21	81	33440
611-613 ENGROSHANDEL	12	45	14	59	23925
611 ENGROSHANDEL MED KONSUMVARER	3	:	5	:	:
612 ENGROSHANDEL MED PRODUKSJONSMIDLER	8	24	8	27	16035
613 ENGR.H. MED MOTORKJØRETØYER, BRENSEL OG DRIVSTOFF	1	:	1	:	:
614 AGENTURHANDEL	7	20	7	22	9515
62 DETALJHANDEL	117	305	115	300	79617
622 DETALJHANDEL MED NÆRINGS- OG NYTELSESMIDLER	82	192	80	184	54684
AV DETTE:					
6221 LANDHANDEL	61	157	61	149	48876
6222 KOLONIALVAREHANDEL	5	12	5	11	2114
623 DETALJHANDEL MED BEKLEDNINGS- OG TEKSTILVARER	13	38	13	38	7697
624 DETALJHANDEL MED MØBLER OG INNBO	5	16	4	18	4697
625 DETALJHANDEL MED JERN- OG FARGEVARER, GLASS, STEINTØY OG SPORTSUTSTYR	1	:	1	:	:
626 DETALJHANDEL MED UR, OPTISKE ARTIKLER, MUSIKKINSTRUMENTER, GULL- OG SØLVVARER	4	:	4	:	:
627 DETALJHANDEL MED MOTORKJØRETØYER OG BENSIN	5	19	5	19	5909
629 DETALJHANDEL ELLERS	7	28	8	30	4879
442 MOSJØEN H.D.	177	677	177	705	204389
61 ENGROS- OG AGENTURHANDEL	25	125	26	156	60141
611-613 ENGROSHANDEL	20	99	22	130	52841
611 ENGROSHANDEL MED KONSUMVARER	8	:	8	:	:
612 ENGROSHANDEL MED PRODUKSJONSMIDLER	11	64	13	88	22955
613 ENGR.H. MED MOTORKJØRETØYER, BRENSEL OG DRIVSTOFF	1	:	1	:	:
614 AGENTURHANDEL	5	26	4	26	7300
62 DETALJHANDEL	152	552	151	549	144248
622 DETALJHANDEL MED NÆRINGS- OG NYTELSESMIDLER	75	256	71	249	67958
AV DETTE:					
6221 LANDHANDEL	33	109	32	111	32163
6222 KOLONIALVAREHANDEL	19	74	17	73	18261
623 DETALJHANDEL MED BEKLEDNINGS- OG TEKSTILVARER	20	62	20	73	15985
624 DETALJHANDEL MED MØBLER OG INNBO	11	36	11	41	11757
625 DETALJHANDEL MED JERN- OG FARGEVARER, GLASS, STEINTØY OG SPORTSUTSTYR	10	40	10	39	8289
626 DETALJHANDEL MED UR, OPTISKE ARTIKLER, MUSIKKINSTRUMENTER, GULL- OG SØLVVARER	8	21	8	21	3404
627 DETALJHANDEL MED MOTORKJØRETØYER OG BENSIN	17	92	20	86	28519
629 DETALJHANDEL ELLERS	11	45	11	40	8336
443 SANDNESSJØEN H.D.	149	401	134	366	101130
61 ENGROS- OG AGENTURHANDEL	16	52	13	44	26085
611-613 ENGROSHANDEL	9	29	8	22	17720
611 ENGROSHANDEL MED KONSUMVARER	3	:	2	:	:
612 ENGROSHANDEL MED PRODUKSJONSMIDLER	5	16	5	13	11588
613 ENGR.H. MED MOTORKJØRETØYER, BRENSEL OG DRIVSTOFF	1	:	1	:	:

KILDE : NOS VAREHANDELSSTATISTIKK OG MATERIALE I BYRÅET.

TABELL 67 FORTS. BEDRIFTER, SYSSELSETTING OG OMSETNING I VAREHANDEL, ETTER NÆRINGSGRUPPE OG HANDELSDISTRIKT. 1970 OG 1971

NÆRINGSGRUPPE	1970 BE-DRIFTER	1970 SYSSEL-SETTING	1971 BE-DRIFTER	1971 SYSSEL-SETTING	1971 OM-SETNING
					1000 KR.
614 AGENTURHANDEL	7	23	5	22	8365
62 DETALJHANDEL	133	349	121	322	75045
622 DETALJHANDEL MED NÆRINGS- OG NYTELSESMIDLER	91	209	81	183	45164
AV DETTE:					
6221 LANDHANDEL	56	122	49	119	31898
6222 KOLONIALVAREHANDEL	17	48	15	30	7385
623 DETALJHANDEL MED BEKLEDNINGS- OG TEKSTILVARER	14	43	14	44	10400
624 DETALJHANDEL MED MØBLER OG INNBO	7	33	5	32	7604
625 DETALJHANDEL MED JERN- OG FARGEVARER, GLASS, STEINTØY OG SPORTSUTSTYR	5	:	5	11	3287
626 DETALJHANDEL MED UR, OPTISKE ARTIKLER, MUSIKKINSTRUMENTER, GULL- OG SØLVVARER	2	:	3	:	:
627 DETALJHANDEL MED MOTORKJØRETØYER OG BENSIN	8	17	4	:	:
629 DETALJHANDEL ELLERS	6	25	9	33	5108
444 MO/NESNA H.D.	288	1166	273	1156	379478
61 ENGROS- OG AGENTURHANDEL	44	207	43	222	109717
611-					
613 ENGROSHANDEL	35	191	37	212	99950
611 ENGROSHANDEL MED KONSUMVARER	13	:	14	:	:
612 ENGROSHANDEL MED PRODUKSJONSMIDLER	21	112	21	112	56141
613 ENGR.H. MED MOTORKJØRETØYER, BRENSEL OG DRIVSTOFF	1	:	2	:	:
614 AGENTURHANDEL	9	16	6	10	9767
62 DETALJHANDEL	244	959	230	934	269761
621 VAREHUSHANDEL	2	:	2	:	:
622 DETALJHANDEL MED NÆRINGS- OG NYTELSESMIDLER	133	435	122	377	113943
AV DETTE:					
6221 LANDHANDEL	42	148	43	133	40446
6222 KOLONIALVAREHANDEL	44	177	37	160	51227
623 DETALJHANDEL MED BEKLEDNINGS- OG TEKSTILVARER	28	92	27	88	20061
624 DETALJHANDEL MED MØBLER OG INNBO	11	38	10	33	9013
625 DETALJHANDEL MED JERN- OG FARGEVARER, GLASS, STEINTØY OG SPORTSUTSTYR	12	:	11	:	:
626 DETALJHANDEL MED UR, OPTISKE ARTIKLER, MUSIKKINSTRUMENTER, GULL- OG SØLVVARER	13	37	13	32	5821
627 DETALJHANDEL MED MOTORKJØRETØYER OG BENSIN	27	115	27	124	53341
629 DETALJHANDEL ELLERS	18	73	18	78	13390
511 BODØ H.D.	454	2224	448	2239	848532
61 ENGROS- OG AGENTURHANDEL	100	774	100	774	415248
611-					
613 ENGROSHANDEL	89	728	88	729	355484
611 ENGROSHANDEL MED KONSUMVARER	34	256	34	265	180333
612 ENGROSHANDEL PRODUKSJONSMIDLER	49	398	47	391	161718
613 ENGR.H. MED MOTORKJØRETØYER, BRENSEL OG DRIVSTOFF	6	74	7	73	13433
614 AGENTURHANDEL	11	46	12	45	59764
62 DETALJHANDEL	354	1450	348	1465	433284
622 DETALJHANDEL MED NÆRINGS- OG NYTELSESMIDLER	223	643	216	623	185757
AV DETTE:					
6221 LANDHANDEL	122	350	121	344	95458
6222 KOLONIALVAREHANDEL	43	157	40	144	49821
623 DETALJHANDEL MED BEKLEDNINGS- OG TEKSTILVARER	32	254	32	252	57552
624 DETALJHANDEL MED MØBLER OG INNBO	16	71	18	88	27295
625 DETALJHANDEL MED JERN- OG FARGEVARER, GLASS, STEINTØY OG SPORTSUTSTYR	12	85	12	88	15725
626 DETALJHANDEL MED UR, OPTISKE ARTIKLER, MUSIKKINSTRUMENTER, GULL- OG SØLVVARER	15	45	15	44	8039
627 DETALJHANDEL MED MOTORKJØRETØYER OH BENSIN	31	214	32	233	116982
629 DETALJHANDEL ELLERS	25	138	23	137	21934
512 FAUSKE H.D.	168	506	161	531	148749
61 ENGROS- OG AGENTURHANDEL	13	45	13	72	30500
611-					
613 ENGROSHANDEL	10	32	11	59	25251
611 ENGROSHANDEL MED KONSUMVARER	3	:	3	:	:
612 ENGROSHANDEL MED PRODUKSJONSMIDLER	6	19	6	37	13234
613 ENGR.H. MED MOTORKJØRETØYER, BRENSEL OG DRIVSTOFF	1	:	2	:	:
614 AGENTURHANDEL	3	13	2	13	5249
62 DETALJHANDEL	155	461	148	459	118249
622 DETALJHANDEL MED NÆRINGS- OG NYTELSESMIDLER	94	252	89	249	64786
AV DETTE:					
6221 LANDHANDEL	50	141	49	134	33279
6222 KOLONIALVAREHANDEL	17	57	18	61	22018
623 DETALJHANDEL MED BEKLEDNINGS- OG TEKSTILVARER	12	55	12	59	15312
624 DETALJHANDEL MED MØBLER OG INNBO	13	30	11	28	6103
625 DETALJHANDEL MED JERN- OG FARGEVARER, GLASS, STEINTØY OG SPORTSUTSTYR	8	51	10	51	14874
626 DETALJHANDEL MED UR, OPTISKE ARTIKLER, MUSIKKINSTRUMENTER, GULL- OG SØLVVARER	5	8	5	9	1451

TABELL 67 FORTS. BEDRIFTER, SYSSELSETTING OG OMSETNING I VAREHANDEL, ETTER NÆRINGSGRUPPE OG HANDELSDISTRIKT. 1970 OG 1971

NÆRINGSGRUPPE	1970 BE-DRIFTER	1970 SYSSEL-SETTING	1971 BE-DRIFTER	1971 SYSSEL-SETTING	1971 OM-SETNING
					1000 KR.
627 DETALJHANDEL MED MOTORKJØRETØYER OG BENSIN	14	33	13	34	10364
629 DETALJHANDEL ELLERS	9	32	8	29	5359
513 LOFOTEN H.D.	321	1053	320	1031	599120
61 ENGROS- OG AGENTURHANDEL	69	369	70	345	439657
611- 613 ENGROSHANDEL	54	339	57	319	398972
611 ENGROSHANDEL MED KONSUMVARER	28	234	31	198	355196
612 ENGROSHANDEL MED PRODUKSJONSMIDLER	22	76	22	86	37598
613 ENGR.H. MED MOTORKJØRETØYER, BRENSEL OG DRIVSTOFF	4	29	4	35	6178
614 AGENTURHANDEL	15	30	13	26	40685
62 DETALJHANDEL	252	684	250	686	159463
622 DETALJHANDEL MED NÆRINGS- OG NYTELSESMIDLER	169	410	166	400	95934
AV DETTE:					
6221 LANDHANDEL	107	264	102	256	59499
6222 KOLONIALVAREHANDEL	31	72	29	65	14835
623 DETALJHANDEL MED BEKLEDNINGS- OG TEKSTILVARER	26	79	26	82	16922
624 DETALJHANDEL MED MØBLER OG INNBO	15	48	15	56	16501
625 DETALJHANDEL MED JERN- OG FARGEVARER, GLASS, STEINTØY OG SPORTSUTSTYR	6	27	7	31	6642
626 DETALJHANDEL MED UR, OPTISKE ARTIKLER, MUSIKKINSTRUMENTER, GULL- OG SØLVVARER	7	15	7	15	3052
627 DETALJHANDEL MED MOTORKJØRETØYER OG BENSIN	14	49	12	47	12076
629 DETALJHANDEL ELLERS	15	56	17	55	8336
521 NARVIK H.D.	399	1399	388	1360	414585
61 ENGROS- OG AGENTURHANDEL	65	314	66	272	136453
611- 613 ENGROSHANDEL	45	273	48	236	102195
611 ENGROSHANDEL MED KONSUMVARER	14	80	16	84	46571
612 ENGROSHANDEL MED PRODUKSJONSMIDLER	26	174	25	126	40613
613 ENGR.H. MED MOTORKJØRETØYER, BRENSEL OG DRIVSTOFF	5	19	7	26	15006
614 AGENTURHANDEL	20	41	18	36	34258
62 DETALJHANDEL	334	1085	322	1088	278132
621 VAREHUSHANDEL	-	-	1	:	:
622 DETALJHANDEL MED NÆRINGS- OG NYTELSESMIDLER	192	547	182	481	118376
AV DETTE:					
6221 LANDHANDEL	82	250	81	207	49366
6222 KOLONIALVAREHANDEL	53	154	44	138	35859
623 DETALJHANDEL MED BEKLEDNINGS- OG TEKSTILVARER	44	168	41	129	26382
624 DETALJHANDEL MED MØBLER OG INNBO	20	71	18	71	16800
625 DETALJHANDEL MED JERN- OG FARGEVARER, GLASS, STEINTØY OG SPORTSUTSTYR	11	29	13	85	20757
626 DETALJHANDEL MED UR, OPTISKE ARTIKLER, MUSIKKINSTRUMENTER, GULL- OG SØLVVARER	14	41	14	:	:
627 DETALJHANDEL MED MOTORKJØRETØYER OG BENSIN	25	112	28	131	57059
629 DETALJHANDEL ELLERS	28	117	25	110	21131
522 VESTERÅLEN H.D.	362	1083	355	1054	320081
61 ENGROS- OG AGENTURHANDEL	46	223	44	218	89519
611- 613 ENGROSHANDEL	35	194	35	192	74740
611 ENGROSHANDEL MED KONSUMVARER	11	78	11	72	39649
612 ENGROSHANDEL MED PRODUKSJONSMIDLER	22	:	22	:	:
613 ENGR.H. MED MOTORKJØRETØYER, BRENSEL OG DRIVSTOFF	2	:	2	:	:
614 AGENTURHANDEL	11	29	9	26	14779
62 DETALJHANDEL	316	860	311	836	230562
622 DETALJHANDEL MED NÆRINGS- OG NYTELSESMIDLER	192	495	191	473	123007
AV DETTE:					
6221 LANDHANDEL	131	374	133	363	97722
6222 KOLONIALVAREHANDEL	23	53	21	47	12191
623 DETALJHANDEL MED BEKLEDNINGS- OG TEKSTILVARER	32	100	33	97	18235
624 DETALJHANDEL MED MØBLER OG INNBO	20	55	20	60	17183
625 DETALJHANDEL MED JERN- OG FARGEVARER, GLASS, STEINTØY OG SPORTSUTSTYR	14	38	12	33	7867
626 DETALJHANDEL MED UR, OPTISKE ARTIKLER, MUSIKKINSTRUMENTER, GULL- OG SØLVVARER	9	19	9	22	3645
627 DETALJHANDEL MED MOTORKJØRETØYER OG BENSIN	24	76	23	71	46403
629 DETALJHANDEL ELLERS	25	77	23	80	14222

TABELL 68. BEDRIFTER, SYSSELSETTING OG OMSETNING I DETALJHANDEL, ETTER KOMMUNE. 1971

HANDELSDISTRIKT KOMMUNE	BEDRIFTER	SYSSEL-SETTING	OMSETNING I ALT	OMSETNING PR. INNBYGGER	NÆRINGS- OG NYTELSESMIDLER I ALT	NÆRINGS- OG NYTELSESMIDLER PR. INNBYGGER	ANDRE NÆRINGSGRUPPER I ALT	ANDRE NÆRINGSGRUPPER PR. INNBYGGER
			1000 KR.	KR. 1)	1000 KR.	KR. 1)	1000 KR.	KR. 1)
HELE FYLKET ...	1996	6639	1788361	7422	869609	3609	918752	3813
PST. AV HELE LANDET	6,0	5,4	5,2	.	6,0	.	4,7	.
441 BRØNNØYSUND H.D.	115	300	79617	5860	54684	4025	24933	1835
1811 BINDAL	12	31	8848	3786	8542	3655	306	131
1814 BRØNNØY	82	233	60225	7011	35623	4147	24602	2864
1815 VEGA	16	27	8196	4325	8171	4312	25	13
1816 VEVELSTAD	5	9	2348	3069	2348	3069	-	-
442 MOSJØEN H.D. ..	151	549	144248	8565	67958	4035	76290	4530
1824 VEFSN	127	490	128542	9607	55275	4131	73267	5476
1825 GRANE	16	35	7363	4420	5140	3085	2223	1334
1826 HATTFJELLDAL ..	8	24	8343	4645	7543	4200	800	445
443 SANDNESSJØEN H.D.	121	322	75045	5565	45164	3349	29881	2216
1818 HERØY	11	29	7222	2936	7222	2936	-	-
1820 ALSTAHAUG	79	242	55481	8502	26751	4099	28730	4402
1822 LEIRFJORD	15	23	5809	2522	5388	2340	421	183
1827 DØNNA	16	28	6533	2976	5803	2644	730	333
444 MO/NESNA H.D...	230	934	269761	7413	113943	3131	155818	4282
1828 NESNA	16	42	12951	6974	9829	5293	3122	1681
1832 HEMNES	38	102	37941	7379	21026	4089	16915	3290
1833 RANA	158	745	206792	7905	71048	2716	135744	5189
1834 LURØY	14	37	9809	3689	9807	3688	2	1
1835 TRÆNA	4	8	2268	3944	2233	3883	35	61
511 BODØ H.D.	348	1465	433284	8826	185757	3784	247527	5042
1804 BODØ	215	1147	354290	12165	113509	3898	240781	8268
1836 RØDØY	14	28	7414	3338	7414	3338	-	-
1837 MELØY	56	146	33528	4779	27614	3936	5914	843
1838 GILDESKÅL	23	46	10968	3191	10968	3191	-	-
1839 BEIARN	5	19	7507	4347	7507	4347	-	-
1842 SKJERSTAD	11	24	7002	4491	6599	4233	403	258
1848 STEIGEN	24	55	12575	3135	12146	3028	429	107
512 FAUSKE H.D. ...	148	459	118249	6475	64786	3548	53463	2928
1840 SALTDAL	34	95	23018	5328	12207	2826	10811	2503
1841 FAUSKE	72	276	72655	8377	32201	3713	40454	4664
1845 SØRFOLD	20	37	9219	3226	8980	3142	239	84
1849 HAMARØY	22	51	13357	5540	11398	4727	1959	813
513 LOFOTEN H.D....	250	686	159463	6040	95934	3634	63529	2406
1856 RØST	4	13	2698	3578	2698	3578	-	-
1857 VÆRØY	8	24	5760	5275	5450	4991	310	284
1858 MOSKENES	26	68	16798	4425	15286	4027	1512	398
1860 VESTVÅGØY	111	286	64673	5740	33664	2988	31009	2752
1865 VÅGAN	101	295	69534	7327	38836	4092	30698	3235
521 NARVIK H.D. ...	322	1088	278132	8439	118376	3592	159756	4848
1805 NARVIK	163	706	190263	14435	55910	4242	134353	10193
1850 TYSFJORD	27	55	11612	4000	10146	3495	1466	505
1851 LØDINGEN	34	94	21124	6930	11867	3893	9257	3037
1852 TJELDSUND	18	36	6108	3056	5427	2715	681	341
1853 EVENES	13	34	7433	4195	5773	3258	1660	937
1854 BALLANGEN	27	61	14541	4491	11407	3523	3134	968
1855 ANKENES	40	102	27051	3969	17846	2619	9205	1351
522 VESTERÅLEN H.D.	311	836	230562	6794	123007	3625	107555	3169
1866 HADSEL	82	213	47884	5501	24972	2869	22912	2632
1867 BØ	35	87	25963	5416	19097	3984	6866	1432
1868 ØKSNES	40	96	23195	4396	20155	3820	3040	576
1870 SORTLAND	72	243	84892	11957	30756	4332	54136	7625
1871 ANDØY	82	197	48628	6033	28027	3477	20601	2556

KILDE : NOS VAREHANDELSSTATISTIKK OG MATERIALE I BYRÅET.
1) FOR HELE LANDET VAR OMSETNING I ALT PR. INNBYGGER 8772 KRONER, FORDELT MED 3704 KRONER PÅ NÆRINGS- OG NYTELSESMIDLER OG MED 5068 KRONER PÅ ANDRE VAREGRUPPER.

TABELL 69. INNFØRSEL OG UTFØRSEL, ETTER TRANSPORTMÅTE OG TOLLSTED. 1969 OG 1972

HANDELSDISTRIKT / TOLLSTED	ÅR	INNFØRSEL I ALT	INNFØRSEL AV DETTE MED SKIP	INNFØRSEL AV DETTE MED JERNBANE	INNFØRSEL AV DETTE MED BIL	UTFØRSEL I ALT	UTFØRSEL AV DETTE MED SKIP	UTFØRSEL AV DETTE MED JERNBANE	UTFØRSEL AV DETTE MED BIL
		1000 TONN							
HELE FYLKET	1969	1187,5	1151,4	26,2	9,8	1289,7	1282,4	6,8	0,4
	1972	1059,3	1013,6	36,2	9,3	1198,4	1186,9	10,3	1,0
PST. AV HELE LANDET	1969	5,6	6,3	1,8	0,7	7,8	8,2	1,8	0,1
	1972	4,5	4,9	3,4	0,4	5,9	6,4	2,4	0,1
442 MOSJØEN H.D.	1969	203,5	202,3	1,2	0,0	102,7	102,0	0,7	0,0
	1972	169,7	167,6	0,9	1,2	87,3	85,6	1,5	0,2
MOSJØEN	1969	203,5	202,3	1,2	0,0	102,7	102,0	0,7	0,0
	1972	169,7	167,6	0,9	1,2	87,3	85,6	1,5	0,2
443 SANDNESSJØEN H.D. ..	1969	1,9	1,9	0,0	0,0	5,7	5,5	0,0	0,1
	1972	0,5	0,4	0,0	0,1	6,2	6,1	0,0	0,1
SANDNESSJØEN	1969	1,9	1,9	0,0	0,0	5,7	5,5	0,0	0,1
	1972	0,5	0,4	0,0	0,1	6,2	6,1	0,0	0,1
444 MO/NESNA H.D.	1969	525,0	513,4	2,2	9,4	882,9	882,7	0,0	0,2
	1972	392,6	381,8	6,1	4,7	705,3	702,1	2,8	0,3
MO I RANA	1969	525,0	513,4	2,2	9,4	882,9	882,7	0,0	0,2
	1972	392,6	381,8	6,1	4,7	705,3	702,1	2,8	0,3
511 BODØ H.D.	1969	297,7	293,2	4,3	0,2	251,2	248,8	2,4	0,0
	1972	336,8	329,9	4,5	2,3	359,4	356,9	2,3	0,2
BODØ	1969	297,7	293,2	4,3	0,2	251,2	248,8	2,4	0,0
	1972	336,8	329,9	4,5	2,3	359,4	356,9	2,3	0,2
513 LOFOTEN H.D.	1969	75,1	75,1	0,0	0,0	35,2	32,6	2,5	0,1
	1972	102,4	102,3	0,0	0,1	36,1	32,2	3,7	0,2
SVOLVÆR	1969	75,1	75,1	0,0	0,0	35,2	32,6	2,5	0,1
	1972	102,4	102,3	0,0	0,1	36,1	32,2	3,7	0,2
521 NARVIK H.D.	1969	84,3	65,5	18,5	0,2	12,0	10,8	1,2	0,0
	1972	57,3	31,6	24,7	0,9	4,1	4,0	0,0	-
NARVIK	1969	84,3	65,5	18,5	0,2	12,0	10,8	1,2	0,0
	1972	57,3	31,6	24,7	0,9	4,1	4,0	0,0	-

KILDE : NOS SAMFERDSELSSTATISTIKK.

TABELL 70. REGISTRERTE SKIP VED UTGANGEN AV ÅRET, ETTER HJEMSTED. 1969 OG 1972

HANDELSDISTRIKT / HJEMSTED	ÅR	REGISTRERTE SKIP 1) SKIP	REGISTRERTE SKIP 1) TONNASJE	AV DETTE HANDELSFLÅTEN 2) I ALT SKIP	I ALT TONNASJE	TØRRLASTSKIP SKIP	TØRRLASTSKIP TONNASJE	TANKSKIP SKIP	TANKSKIP TONNASJE
		1000 BR.T.		1000 BR.T.		1000 BR.T.		1000 BR.T.	
HELE FYLKET	1969	..	..	135	78	131	77	4	1
	1972	721	112	144	67	140	65	4	2
PST. AV HELE LANDET	1969	..	..	6,1	0,4	7,4	0,8	1,0	0,0
	1972	11,7	0,5	6,6	0,3	7,9	0,6	1,0	0,0
441 BRØNNØYSUND H.D. ...	1969	..	..	11	2	11	2	-	-
	1972	44	4	12	3	12	3	-	-
BRØNNØYSUND	1969	..	..	11	2	11	2	-	-
	1972	44	4	12	3	12	3	-	-
442 MOSJØEN H.D.	1969	..	..	-	-	-	-	-	-
	1972	4	0	-	-	-	-	-	-
MOSJØEN	1969	..	..	-	-	-	-	-	-
	1972	4	0	-	-	-	-	-	-
443 SANDNESSJØEN H.D. ..	1969	..	..	18	8	18	8	-	-
	1972	97	10	16	4	16	4	-	-
SANDNESSJØEN	1969	..	..	18	8	18	8	-	-
	1972	97	10	16	4	16	4	-	-
444 MO/NESNA H.D.	1969	..	..	3	1	3	1	-	-
	1972	9	3	4	2	4	2	-	-
MO I RANA	1969	..	..	3	1	3	1	-	-
	1972	9	3	4	2	4	2	-	-
511 BODØ H.D.	1969	..	..	51	30	49	29	2	1
	1972	190	42	50	30	49	30	1	0
BODØ	1969	..	..	51	30	49	29	2	1
	1972	190	42	50	30	49	30	1	0

KILDE : NOS SAMFERDSELSSTATISTIKK.
1) SKIP PÅ 25 BRUTTOTONN OG OVER. 2) SKIP PÅ 100 BRUTTOTONN OG OVER FOR FRAKTING AV PASSASJERER OG GODS.

TABELL 70 FORTS. REGISTRERTE SKIP VED UTGANGEN AV ÅRET, ETTER HJEMSTED. 1969 OG 1972

HANDELSDISTRIKT HJEMSTED		REGISTRERTE SKIP 1)		AV DETTE HANDELSFLÅTEN 2) I ALT		TØRRLASTSKIP		TANKSKIP	
		SKIP	TONNASJE	SKIP	TONNASJE	SKIP	TONNASJE	SKIP	TONNASJE
		1000 BR.T.		1000 BR.T.		1000 BR.T.		1000 BR.T.	
513 LOFOTEN H.D.	1969	..	..	7	1	7	1	-	-
	1972	187	14	12	2	12	2	-	-
SVOLVÆR	1969	..	..	7	1	7	1	-	-
	1972	187	14	12	2	12	2	-	-
521 NARVIK H.D.	1969	..	..	25	11	23	11	2	0
	1972	57	13	26	11	23	9	3	2
NARVIK	1969	..	..	25	11	23	11	2	0
	1972	57	13	26	11	23	9	3	2
522 VESTERÅLEN H.D.	1969	..	..	20	25	20	25	-	-
	1972	133	26	24	15	24	15	-	-
MELBU	1969	..	..	-	-	-	-	-	-
	1972	16	3	-	-	-	-	-	-
STOKMARKNES	1969	..	..	16	24	16	24	-	-
	1972	48	15	15	13	15	13	-	-
SIGERFJORD	1969	..	..	-	-	-	-	-	-
	1972	6	1	-	-	-	-	-	-
SORTLAND	1969	..	..	4	1	4	1	-	-
	1972	63	7	9	2	9	2	-	-

1) SKIP PÅ 25 BRUTTOTONN OG OVER. 2) SKIP PÅ 100 BRUTTOTONN OG OVER FOR FRAKTING AV PASSASJERER OG GODS.

TABELL 71. GODSTRANSPORT PÅ KYSTEN MED SKIP I INNENLANDSK RUTEFART, ETTER HANDELSDISTRIKT. 1969

FRA \ TIL	441 BRØNNØYSUND H.D.	442 MOSJØEN H.D.	443 SANDNESSJØEN H.D.	444 MO/NESNA H.D.	511 BODØ H.D.	512 FAUSKE H.D.	513 LOFOTEN H.D.	521 NARVIK H.D.	522 VESTERÅLEN H.D.	HELE FYLKET	TIL ANDRE OMRÅDER I ALT
	TONN										
441 BRØNNØYSUND H.D.	7385	362	270	581	181	8	150	14	3	8954	3830
442 MOSJØEN H.D.	661	505	241	-	46	-	-	-	-	1453	400
443 SANDNESSJØEN H.D.	401	387	6959	2956	408	12	331	17	30	11501	3370
444 MO/NESNA H.D.	3	21	2344	2673	1336	5	635	49	34	7100	266
511 BODØ H.D.	448	76	634	680	17277	2032	9814	6016	3194	40171	36394
512 FAUSKE H.D.	-	-	-	-	556	963	8	282	10	1819	-
513 LOFOTEN H.D.	17	10	59	43	3804	43	4556	2751	834	12117	29178
521 NARVIK H.D.	69	162	1	-	586	111	1085	4618	296	6928	1438
522 VESTERÅLEN H.D.	188	39	74	444	713	4	1001	235	9079	11777	20847
HELE FYLKET	9172	1562	10582	7377	24907	3178	17580	13982	13480	101820	95723
FRA ANDRE OMRÅDER I ALT ..	5904	1653	5422	10360	34012	412	16164	18953	111406	204286	

KILDE : NOS GODSTRANSPORT PÅ KYSTEN 1969. RUTEFART.

TABELL 72. GODSTRANSPORT PÅ KYSTEN MED SKIP 1); LEIE- OG EGENTRANSPORT, ETTER HANDELSDISTRIKT. 1970

FRA \ TIL	441 BRØNNØYSUND H.D.	442 MOSJØEN H.D.	443 SANDNESSJØEN H.D.	444 MO/NESNA H.D.	511 BODØ H.D.	512 FAUSKE H.D.	513 LOFOTEN H.D.	521 NARVIK H.D.	522 VESTERÅLEN H.D.	HELE FYLKET	TIL ANDRE OMRÅDER I ALT
	TONN										
441 BRØNNØYSUND H.D.	369	-	1719	92	1283	-	-	2134	-	5597	35794
442 MOSJØEN H.D.	-	-	-	434	37	-	-	-	-	471	37931
443 SANDNESSJØEN H.D.	81	-	389	660	492	140	-	-	-	1762	4474
444 MO/NESNA H.D.	182	2024	-	265	5723	-	-	-	-	8194	310577
511 BODØ H.D.	3296	8978	4965	21372	292372	47307	9530	11528	15609	414957	406400
512 FAUSKE H.D.	-	277	-	461	42050	1229	1606	3669	-	49292	166947
513 LOFOTEN H.D.	-	-	-	-	1269	2246	17610	1198	2842	25165	45647
521 NARVIK H.D.	20244	9221	795	3530	11768	20077	22999	29540	21684	139858	381262
522 VESTERÅLEN H.D.	-	-	-	1323	228	1041	2094	2346	28552	35584	19303
HELE FYLKET	24172	20500	7868	28137	355222	72040	53839	50415	68687	680880	1408335
FRA ANDRE OMRÅDER I ALT ..	36124	13137	42864	190219	84873	99679	37085	41272	44507	589760	

KILDE : NOS GODSTRANSPORT PÅ KYSTEN 1970. LEIE- OG EGENTRANSPORT.
1) OMFATTER SKIP 25 - 500 BRUTTOTONN.

TABELL 73. OFFENTLIGE VEIER[1] VED UTGANGEN AV ÅRET, ETTER VEITYPE, DEKKTYPE OG KOMMUNE. 1969 OG 1972

DEKKTYPE HANDELSDISTRIKT KOMMUNE	I ALT	RIKSVEIER	FYLKESVEIER	KOMMUNALE VEIER
			KM	
1 9 6 9				
HELE FYLKET	6756,8	2238,2	2609,5	1909,1
FAST DEKKE	332,5	255,0	13,8	63,7
OLJEGRUSDEKKE	393,5	393,5	-	-
GRUSDEKKE	6030,8	1589,7	2595,7	1845,4
PST. AV HELE LANDET				
HELE FYLKET	9,5	9,3	8,9	10,8
FAST DEKKE	2,9	4,0	0,8	1,9
OLJEGRUSDEKKE	5,1	6,3	-	-
GRUSDEKKE	11,6	13,8	9,9	13,0
1 9 7 2				
HELE FYLKET	6953,5	2298,8	2670,5	1984,2
FAST DEKKE	432,1	334,1	19,8	78,2
OLJEGRUSDEKKE	601,9	601,5	0,4	0,0
GRUSDEKKE	5919,5	1363,2	2650,3	1906,0
PST. AV HELE LANDET				
HELE FYLKET	9,4	9,3	8,9	10,2
FAST DEKKE	3,1	4,6	0,9	1,8
OLJEGRUSDEKKE	4,7	6,7	0,0	-
GRUSDEKKE	12,5	16,2	10,7	13,2
441 BRØNNØYSUND H.D.	535,1	214,6	236,9	83,6
1811 BINDAL	117,3	59,4	49,6	8,3
1814 BRØNNØY	292,9	134,0	111,1	47,8
1815 VEGA	85,3	3,3	62,9	19,1
1816 VEVELSTAD	39,6	17,9	13,3	8,4
442 MOSJØEN H.D.	814,1	289,1	290,8	234,2
1824 VEFSN	340,8	100,0	123,6	117,2
1825 GRANE	226,1	99,4	60,7	66,0
1826 HATTFJELLDAL	247,2	89,7	106,5	51,0
443 SANDNESSJØEN H.D.	464,9	117,9	260,1	86,9
1818 HERØY	53,2	7,1	25,7	20,4
1820 ALSTAHAUG	158,3	40,6	84,2	33,5
1822 LEIRFJORD	144,3	50,2	74,3	19,8
1827 DØNNA	109,1	20,0	75,9	13,2
444 MO/NESNA H.D.	960,7	318,4	279,4	362,9
1828 NESNA	141,7	30,0	68,6	43,1
1832 HEMNES	220,1	88,4	71,1	60,6
1833 RANA	511,0	180,6	109,3	221,1
1834 LURØY	81,7	19,4	26,6	35,7
1835 TRÆNA	6,2	-	3,8	2,4
511 BODØ H.D.	1138,1	282,4	431,9	423,8
1804 BODØ	280,8	88,1	76,3	116,4
1836 RØDØY	88,1	26,7	29,8	31,6
1837 MELØY	219,8	36,3	79,4	104,1
1838 GILDESKÅL	96,6	37,9	45,7	13,0
1839 BEIARN	136,7	26,4	40,7	69,6
1842 SKJERSTAD	86,8	34,4	33,6	18,8
1848 STEIGEN	229,3	32,6	126,4	70,3
512 FAUSKE H.D.	785,8	337,3	196,7	251,8
1840 SALTDAL	218,3	100,0	38,3	80,0
1841 FAUSKE	240,7	56,5	71,8	112,4
1845 SØRFOLD	146,6	81,2	29,1	36,3
1849 HAMARØY	180,2	99,6	57,5	23,1
513 LOFOTEN H.D.	577,7	199,7	259,1	118,9
1856 RØST	7,9	-	5,0	2,9
1857 VÆRØY	16,9	-	13,4	3,5
1858 MOSKENES	111,5	48,8	46,8	15,9
1860 VESTVÅGØY	245,1	98,1	111,6	35,4
1865 VÅGAN	196,3	52,8	82,3	61,2
521 NARVIK H.D.	756,0	291,3	257,3	207,4
1805 NARVIK	57,9	6,0	1,0	50,9
1850 TYSFJORD	73,7	34,6	14,1	25,0
1851 LØDINGEN	96,8	32,3	42,5	22,0
1852 TJELDSUND	84,2	36,8	38,8	8,6
1853 EVENES	92,7	36,0	39,1	17,6
1854 BALLANGEN	150,9	63,5	49,1	38,3
1855 ANKENES	199,8	82,1	72,7	45,0
522 VESTERÅLEN H.D.	921,1	248,1	458,3	214,7
1866 HADSEL	194,5	41,1	104,4	49,0
1867 BØ	151,4	34,8	82,9	33,7
1868 ØKSNES	124,8	25,4	73,5	25,9
1870 SORTLAND	174,0	67,0	83,9	23,1
1871 ANDØY	276,4	79,8	113,6	83,0

KILDE : VEGDIREKTORATET.
1) MEDREGNET GATENETTET I BYENE.

TABELL 74. MOTORKJØRETØYER OG TILHENGERE VED UTGANGEN AV ÅRET, ETTER KOMMUNE [1]. 1969 OG 1972

HANDELSDISTRIKT KOMMUNE	MOTORKJØRETØYER I ALT	I ALT	PERSON-BILER 2)	BUSSER	VARE-BILER	LASTE-BILER 3)	TRAK-TORER	MOTOR-SYKLER OG MOPEDER	TIL-HENGERE
1 9 6 9									
HELE FYLKET ...	59418	56652	33950	482	6339 4)	..	3046	12835	2766
PST. AV HELE LANDET	5,3	5,3	4,9	6,6	4,5	..	7,7	7,4	4,6
1 9 7 2									
HELE FYLKET ...	73271	67480	41772	564	3840	3147	5747	12410	5791
PST. AV HELE LANDET	5,3	5,3	4,9	7,0	3,8	5,0	7,2	7,5	5,2
441 BRØNNØYSUND H.D.	4086	3635	1750	46	144	164	691	840	451
1811 BINDAL	609	541	273	-	17	31	120	100	68
1814 BRØNNØY	2830	2529	1300	46	114	123	428	518	301
1815 VEGA	492	432	130	-	11	5	102	184	60
1816 VEVELSTAD	155	133	47	-	2	5	41	38	22
442 MOSJØEN H.D. ..	6740	6017	3799	89	340	329	612	848	723
1824 VEFSN	5236	4715	3111	85	279	286	365	589	521
1825 GRANE	718	614	351	2	34	15	88	124	104
1826 HATTFJELLDAL ..	786	688	337	2	27	28	159	135	98
443 SANDNESSJØEN H.D.	3370	3098	1540	36	172	124	438	788	272
1818 HERØY	259	247	102	-	7	6	31	101	12
1820 ALSTAHAUG	1780	1653	911	36	104	87	167	348	127
1822 LEIRFJORD	732	664	318	-	32	20	140	154	68
1827 DØNNA	599	534	209	-	29	11	100	185	65
444 MO/NESNA H.D. .	11749	10608	7165	13	515	505	603	1807	1141
1828 NESNA	542	491	204	-	24	21	116	126	51
1832 HEMNES	1742	1558	861	1	70	66	147	413	184
1833 RANA	9074	8186	5955	11	404	403	261	1152	888
1834 LURØY	362	348	134	1	14	15	73	111	14
1835 TRÆNA	29	25	11	-	3	-	6	5	4
511 BODØ H.D.	15465	14339	9230	139	965	665	1147	2193	1126
1804 BODØ	10274	9490	6924	92	776	486	304	908	784
1836 RØDØY	364	337	117	5	12	17	97	89	27
1837 MELØY	1721	1631	976	27	69	65	141	353	90
1838 GILDESKÅL	723	683	272	4	20	22	173	192	45
1839 BEIARN	646	599	255	-	20	30	114	180	47
1842 SKJERSTAD	566	518	216	3	25	11	121	142	48
1848 STEIGEN	1166	1081	470	8	43	34	197	329	85
512 FAUSKE H.D. ...	6239	5833	3451	33	299	250	452	1348	406
1840 SALTDAL	1474	1366	800	5	79	51	142	289	108
1841 FAUSKE	3270	3036	1922	13	169	129	168	635	234
1845 SØRFOLD	720	690	403	1	23	33	54	176	30
1849 HAMARØY	775	741	326	14	28	37	88	248	34
513 LOFOTEN H.D. ..	6717	6325	3613	54	296	309	586	1467	392
1856 RØST	138	128	21	-	4	1	13	89	10
1857 VÆRØY	235	224	87	-	6	13	14	104	11
1858 MOSKENES	674	645	363	4	24	36	30	188	29
1860 VESTVÅGØY	3734	3493	1944	48	139	141	405	816	241
1865 VÅGAN	1936	1835	1198	2	123	118	124	270	101
521 NARVIK H.D. ...	9234	8578	6060	72	605	438	447	956	656
1805 NARVIK	3778	3536	2787	46	290	196	24	193	242
1850 TYSFJORD	452	423	238	3	21	27	25	109	29
1851 LØDINGEN	873	806	458	9	51	58	75	155	67
1852 TJELDSUND	488	468	328	4	38	18	47	33	20
1853 EVENES	618	559	295	1	31	19	88	125	59
1854 BALLANGEN	895	838	508	9	54	27	84	156	57
1855 ANKENES	2130	1948	1446	-	120	93	104	185	182
522 VESTERÅLEN H.D.	9671	9047	5164	82	504	363	771	2163	624
1866 HADSEL	2255	2111	1196	1	101	54	229	530	144
1867 BØ	1343	1289	623	7	52	46	115	446	54
1868 ØKSNES	1134	1098	590	1	47	32	40	388	36
1870 SORTLAND	2294	2129	1273	49	160	114	171	362	165
1871 ANDØY	2645	2420	1482	24	144	117	216	437	225

KILDE : VEGDIREKTORATET.
1) TALLENE OMFATTER OGSÅ KJØRETØYER SOM ER AVSKILTET I VEDKOMMENDE ÅR OG SOM STÅR AVSKILTET VED UTGANGEN AV ÅRET. 2) MEDREGNET STASJONSBILER. 3) GODSBILER MED TOTALVEKT 3.5 TONN OG OVER. MEDREGNET KOMBINERTE BILER, TREKKBILER OG BELTEBILER. 4) VAREBILER OG LASTEBILER.

TABELL 75. PROGNOSER FOR TRAFIKKEN MED LETTE OG TUNGE MOTORKJØRETØYER PÅ RIKSVEIER, ETTER HOVEDPARSELL. 1970-1990

VEI-NUMMER	HOVEDPARSELL NUMMER	FRA	TIL	VEI-TYPE	LENGDE I KM	SISTE TELLEÅR	ÅRSDØGNTRAFIKK MED MOTORKJØRETØYER 1970		VEKSTFAKTORER FOR TRAFIKK MED MOTORKJØRETØYER 1970-1974		1970-1978		1970-1982		1970-1990	
							LETTE	TUNGE	LETTE	TUNGE	LETTE	TUNGE	LETTE	TUNGE	LETTE	TUNGE
0006	01	N-TRLAG GR	BÅFJELLMO BRU	EV	55,550	70	450	60	1,4	1,2	1,7	1,3	2,0	1,4	2,6	1,6
0006	02	BÅFJELLMO BRU	BJØRNÅDAL	EV	39,760	70	650	60	1,4	1,2	1,7	1,3	2,0	1,4	2,6	1,6
0006	03	BJØRNÅDAL	KULSTAD X17	EV	6,690	70	2200	220	1,4	1,1	1,8	1,2	2,1	1,3	2,7	1,5
0006	04	KULSTAD X17	DREVVATN	EV	33,600	70	700	70	1,4	1,1	1,8	1,2	2,1	1,3	2,7	1,5
0006	05	DREVVATN	KORGEN V	EV	16,100		550	60	1,4	1,1	1,8	1,2	2,1	1,3	2,7	1,5
0006	06	KORGEN V	BJERKA	EV	10,800	72	800	90	1,4	1,1	1,7	1,2	2,0	1,3	2,5	1,6
0006	07	BJERKA	FINNEIDFD N	EV	5,100	70	1000	90	1,4	1,1	1,7	1,2	2,0	1,3	2,5	1,6
0006	08	FINNEIDFD N	DALSELV	EV	12,800	70	1400	100	1,4	1,1	1,7	1,2	2,0	1,3	2,5	1,6
0006	09	DALSELV	HAUKNES	EV	7,100		2000	170	1,4	1,1	1,7	1,2	2,0	1,3	2,5	1,6
0006	10	HAUKNES	MO S	EV	2,900		2500	200	1,4	1,1	1,7	1,2	2,0	1,3	2,5	1,6
0006	11	MO S	MO N	EV	5,300	70	5500	400	1,4	1,1	1,7	1,2	2,0	1,3	2,5	1,6
0006	12	MO N	RØSVOLL	EV	8,970	70	1800	180	1,4	1,2	1,7	1,3	2,0	1,4	2,5	1,7
0006	13	RØSVOLL	STORFORSHEI	EV	12,230		1000	100	1,4	1,2	1,7	1,3	2,0	1,4	2,5	1,7
0006	14	STORFORSHEI	BOLNA	EV	49,500	72	500	40	1,3	1,1	1,6	1,2	1,9	1,3	2,4	1,6
0006	15	BOLNA	SØRELVA	EV	24,100		400	15	1,3	1,1	1,6	1,2	1,9	1,3	2,4	1,6
0006	16	SØRELVA	STORJORD BRU	EV	16,000	70	450	15	1,3	1,1	1,6	1,2	1,9	1,3	2,4	1,6
0006	17	STORJORD BRU	POTHUS	EV	21,200		550	30	1,3	1,1	1,7	1,2	2,0	1,3	2,6	1,6
0006	18	POTHUS	ROGNAN S	EV	14,000	70	800	60	1,3	1,1	1,7	1,2	2,0	1,3	2,6	1,6
0006	19	ROGNAN S	SALTDALELVBRU	EV	2,800		1100	80	1,3	1,1	1,7	1,2	2,0	1,3	2,6	1,6
0006	20	SALTDALELVBRU	FINNEIDSTRN B	EV	24,010	71	650	50	1,4	1,1	1,7	1,2	2,1	1,3	2,7	1,6
0006	21	FINNEIDSTRN B	FAUSKE N	EV	5,370		2000	170	1,4	1,1	1,7	1,2	2,1	1,3	2,7	1,6
0006	22	FAUSKE N	VARGÅSEN X826	EV	6,050	70	1000	110	1,4	1,1	1,7	1,2	2,1	1,3	2,7	1,6
0006	23	VARGÅSEN X826	SOMMARSET	EV	39,301	70	600	100	1,4	1,1	1,7	1,2	2,1	1,3	2,7	1,6
0006	25	SOMMARSET	BONNÅSJØEN	ES	5,000	70	267	36	1,5	1,2	1,8	1,3	2,2	1,4	2,8	1,7
0006	27	BONNÅSJØEN	MØRSVIKBOTN	EV	20,350		500	80	1,4	1,1	1,7	1,2	2,1	1,3	2,7	1,6
0006	28	MØRSVIKBOTN	INNHAVET	EV	39,350		450	70	1,4	1,1	1,7	1,2	2,1	1,3	2,7	1,6
0006	29	INNHAVET	DRAG X827	EV	11,500		450	70	1,4	1,1	1,7	1,2	2,1	1,3	2,7	1,6
0006	30	DRAG X827	ULVSVÅG	EV	14,800	70	450	70	1,4	1,1	1,7	1,2	2,1	1,3	2,7	1,6
0006	31	ULVSVÅG	BOGNES	EV	20,850	70	500	80	1,4	1,1	1,7	1,2	2,1	1,3	2,7	1,6
0006	33	BOGNES	SKARBERGET	ES	8,300	70	157	16	1,5	1,2	1,8	1,3	2,2	1,4	2,8	1,7
0006	35	SKARBERGET	SÆTRAN	EV	14,500		250	30	1,4	1,1	1,7	1,2	2,1	1,3	2,6	1,5
0006	36	SÆTRAN	FORSÅ	EV	7,700	70	220	25	1,4	1,1	1,7	1,2	2,1	1,3	2,6	1,5
0006	37	FORSÅ	BALLANGEN	EV	15,050		400	40	1,4	1,1	1,7	1,2	2,1	1,3	2,6	1,5
0006	38	BALLANGEN	SKJERVIK	EV	23,530		650	60	1,4	1,1	1,7	1,2	2,1	1,3	2,6	1,5
0006	39	SKJERVIK	GRINDJORD	EV	2,500		450	60	1,4	1,1	1,7	1,2	2,1	1,3	2,6	1,5
0006	40	GRINDJORD	ANKENES V	EV	9,500		1300	100	1,4	1,1	1,7	1,2	2,1	1,3	2,6	1,5
0006	41	ANKENES V	BEISFJORD BRU	EV	3,700	70	2800	200	1,4	1,1	1,7	1,2	2,1	1,3	2,6	1,5
0006	42	BEISFJORD BRU	NARVIK N	EV	5,800		4000	300	1,4	1,1	1,7	1,2	2,1	1,3	2,6	1,5
0006	43	NARVIK N	BJERKVIK X19	EV	32,150	70	1200	120	1,4	1,1	1,7	1,2	2,1	1,3	2,6	1,5
0006	44	BJERKVIK X19	TROMS GR	EV	7,905	70	1000	100	1,4	1,1	1,7	1,2	2,0	1,3	2,7	1,5
0006	45	FAUSKE	FAUSKE STN	EV	0,450		800	110	1,4	1,1	1,7	1,2	2,1	1,3	2,7	1,6
0017	01	N-TRLAG GR	ÅRSANDØY FK	RV	6,125		130	30	1,5	1,2	2,1	1,3	2,6	1,4	3,4	1,6
0017	04	ÅRSANDØY	MØLLEBOGEN	RS	5,500	70	50	15	1,6	1,3	2,2	1,4	2,7	1,5	3,5	1,7
0017	06	MØLLEBOGEN	KVEINSJØEN	RV	11,150		100	20	1,5	1,2	2,1	1,3	2,6	1,4	3,4	1,6
0017	07	KVEINSJØEN	HOLM	RV	10,625		100	20	1,5	1,2	2,1	1,3	2,6	1,4	3,4	1,6
0017	09	HOLM	VENNESUND	RS	5,500	70	47	16	1,6	1,3	2,2	1,4	2,7	1,5	3,5	1,7
0017	11	VENNESUND	VIK	RV	13,250		200	40	1,5	1,2	2,1	1,3	2,6	1,4	3,4	1,6
0017	12	VIK	NORDSTRN BRU	RV	9,650		350	50	1,5	1,2	2,1	1,3	2,6	1,4	3,4	1,6
0017	13	NORDSTRN BRU	SKILLEBOTN	RV	17,600	70	350	50	1,5	1,2	2,1	1,3	2,6	1,4	3,4	1,6
0017	14	SKILLEBOTN	MOSHEIM X811	RV	6,700	70	600	90	1,5	1,2	2,1	1,3	2,6	1,4	3,4	1,6
0017	15	MOSHEIM X811	HORN	RV	10,850		350	40	1,5	1,2	2,1	1,3	2,6	1,4	3,4	1,6
0017	17	HORN	ANNDALSVÅGEN	RS	5,000	70	34	9	1,6	1,3	2,2	1,4	2,7	1,5	3,5	1,7
0017	19	ANNDALSVÅGEN	FORVIK	RV	17,150		70	15	1,5	1,2	2,1	1,3	2,6	1,4	3,4	1,6
0017	21	FORVIK	TJØTTA	RS	17,400	70	30	9	1,6	1,2	2,0	1,3	2,5	1,4	3,1	1,6
0017	23	TJØTTA	HAMNESVALEN	RV	12,800		250	20	1,4	1,1	1,8	1,2	2,1	1,3	2,7	1,6
0017	24	HAMNESVALEN	STOKKA	RV	15,800	72	350	30	1,4	1,1	1,8	1,2	2,1	1,3	2,7	1,6
0017	25	STOKKA	SANDNESSJØEN	RV	10,770		500	50	1,4	1,1	1,8	1,2	2,1	1,3	2,7	1,6
0017	27	SANDNESSJØEN	LEINESODDEN	RS	1,600	70	140	33	1,5	1,3	1,9	1,4	2,2	1,5	2,8	1,8
0017	29	LEINESODDEN	LELAND	RV	13,700		300	50	1,4	1,2	1,8	1,3	2,1	1,4	2,7	1,7
0017	30	LELAND	LEIROSEN X805	RV	4,800	70	300	50	1,4	1,2	1,8	1,3	2,1	1,4	2,7	1,7
0017	31	LEIROSEN X805	KVITING	RV	7,700	70	250	40	1,4	1,2	1,8	1,3	2,1	1,4	2,7	1,7
0017	32	KVITING	STUVLAND	RV	25,100		250	40	1,4	1,2	1,8	1,3	2,1	1,4	2,7	1,7
0017	33	STUVLAND	KULSTAD XE6	RV	12,370	70	600	80	1,4	1,2	1,8	1,3	2,1	1,4	2,7	1,7
0019	01	BJERKVIK XE6	TROLLVIK BRU	RV	7,150	70	900	100	1,4	1,1	1,7	1,2	2,0	1,3	2,6	1,5
0019	02	TROLLVIK BRU	ØSTERVIK	RV	17,150		400	50	1,4	1,1	1,7	1,2	2,0	1,3	2,6	1,5
0019	03	ØSTERVIK	BOGEN BRU	RV	5,050		600	70	1,4	1,1	1,7	1,2	2,0	1,3	2,6	1,5
0019	04	BOGEN BRU	STORDAL	RV	6,650		500	80	1,4	1,1	1,7	1,2	2,0	1,3	2,6	1,5
0019	05	STORDAL	TROMS GR	RV	10,398	70	500	80	1,5	1,2	1,9	1,3	2,2	1,4	2,9	1,6
0019	06	TROMS GR	FISKFJORD	RV	19,000		350	45	1,5	1,2	1,9	1,3	2,2	1,4	2,9	1,6
0019	07	FISKFJORD	KÅRINGEN X823	RV	16,845	70	300	40	1,4	1,1	1,8	1,2	2,1	1,3	2,8	1,5
0019	08	KÅRINGEN X823	TROMS GR	RV	15,075	70	300	20	1,5	1,1	1,9	1,2	2,2	1,3	2,9	1,5
0019	09	TROMS GR	SIGERFJORD SØ	RV	5,600		350	40	1,5	1,1	2,0	1,2	2,4	1,3	3,1	1,6
0019	10	SIGERFJORD SØ	SIGERFJORD NV	RV	2,700		450	50	1,5	1,1	2,0	1,2	2,4	1,3	3,2	1,6
0019	11	SIGERFJORD NV	STRAND	RV	5,960		450	80	1,5	1,1	2,0	1,2	2,4	1,3	3,3	1,6
0019	14	STRAND	SORTLAND	RS	1,500	70	156	31	1,6	1,2	2,1	1,3	2,5	1,4	3,4	1,7
0019	16	SORTLAND FK	SORTLAND S	RV	1,690		1500	150	1,5	1,1	2,0	1,2	2,4	1,3	3,3	1,6

KILDE : VEGDIREKTORATET.

FORKORTELSER: GR:GRENSE, X:VEIKRYSS, STN:STASJON, FK:FERJEKAI, KRK:KIRKE, SENTR:SENTRUM, FPL:FLYPLASS, EV:EUROPAVEI, ES:FERJEPARSELL PÅ EUROPAVEI, RV:RIKSVEI, RS:FERJEPARSELL PÅ RIKSVEI, RK:FERJEKAI MED TILSTØTENDE RIKSVEI, N:NORD, S:SYD, Ø:ØST, V:VEST, NV:NORD/VEST, SØ:SYD/ØST.

TABELL 75 FORTS. PROGNOSER FOR TRAFIKKEN MED LETTE OG TUNGE MOTORKJØRETØYER PÅ RIKSVEIER, ETTER HOVEDPARSELL. 1970-1990

VEI-NUM-MER	HOVEDPARSELL NUM-MER	FRA	TIL	VEI-TYPE	LENGDE I KM	SISTE TELLE-ÅR	ÅRSDØGN-TRAFIKK MED MOTORKJØRE-TØYER 1970		VEKSTFAKTORER FOR TRAFIKK MED MOTORKJØRETØYER 1970-1974		1970-1978		1970-1982		1970-1990	
							LETTE	TUNGE	LETTE	TUNGE	LETTE	TUNGE	LETTE	TUNGE	LETTE	TUNGE
0019	17	SORTLAND S	SANDNES	RV	25,235	72	550	50	1,5	1,1	2,0	1,2	2,4	1,3	3,3	1,6
0019	20	SANDNES	STOKMARKNES	RS	1,800	70	182	17	1,6	1,2	2,1	1,3	2,5	1,4	3,4	1,7
0019	22	STOKMARKNS FK	HADSEL KRK	RV	4,500		450	40	1,5	1,1	2,0	1,2	2,4	1,3	3,3	1,6
0019	23	HADSEL KRK	MELBU Ø	RV	9,090		350	35	1,5	1,1	2,0	1,2	2,4	1,3	3,3	1,6
0019	24	MELBU Ø	MELBU FK	RV	2,270		400	40	1,5	1,1	2,0	1,2	2,4	1,3	3,3	1,6
0019	26	MELBU	FISKEBØL	RS	9,200	70	76	6	1,6	1,2	2,1	1,3	2,5	1,4	3,4	1,7
0019	28	FISKEBØL	SVOLVÆR Ø	RV	31,960		150	20	1,5	1,1	2,0	1,2	2,4	1,3	3,2	1,5
0019	29	SVOLVÆR Ø	SVOLVÆR SNTR	RV	1,190		500	50	1,5	1,1	2,0	1,2	2,4	1,3	3,2	1,5
0019	30	SVOLVÆR SNTR	KABELVÅG Ø	RV	7,150		400	40	1,5	1,1	2,0	1,2	2,4	1,3	3,2	1,5
0019	31	KABELVÅG Ø	LYNGVÆR	RV	17,740	71	180	35	1,5	1,1	2,0	1,2	2,4	1,3	3,2	1,5
0019	32	LYNGVÆR	FRAMNES	RV	1,830		50	10	1,5	1,1	2,0	1,2	2,4	1,3	3,2	1,5
0019	37	LYNGVÆR	SMORTEN	RS	6,400	70	96	12	1,6	1,2	2,1	1,3	2,5	1,4	3,3	1,6
0019	39	SMORTEN	LEKNES X815	RV	39,500	71	400	40	1,5	1,1	2,0	1,2	2,4	1,2	3,1	1,4
0019	40	LEKNES X815	LILLEEIDET	RV	4,725	71	1000	80	1,5	1,1	2,0	1,2	2,4	1,2	3,1	1,4
0019	43	LILLEEIDET	NAPP	RS	4,600	70	49	12	1,6	1,2	2,1	1,3	2,5	1,3	3,2	1,5
0019	45	NAPP	HAMNØY	RV	39,740		100	20	1,5	1,1	2,0	1,2	2,4	1,2	3,1	1,4
0019	48	HAMNØY	REINE	RS	3,200	70	24	8	1,6	1,2	2,1	1,3	2,5	1,3	3,2	1,5
0019	50	REINE	Å	RV	9,330		50	10	1,5	1,1	2,0	1,2	2,4	1,2	3,1	1,4
0073	01	TROFORS	BÆFJELLMO BRU	RV	1,000	70	350	100	1,5	1,2	1,8	1,3	2,2	1,4	2,8	1,7
0073	03	BÆFJELLMO XE6	KLØVJEMO	RV	11,700	72	180	30	1,5	1,2	1,8	1,3	2,2	1,4	2,8	1,7
0073	04	KLØVJEMO	HATTFJELLDAL	RV	22,300		150	10	1,5	1,1	1,8	1,2	2,2	1,3	2,8	1,6
0073	05	HATTFJELLDAL	OSLIA	RV	15,620	70	140	5	1,5	1,1	1,8	1,2	2,2	1,3	2,3	1,6
0073	06	OSLIA	RIKSGRENSEN	RV	18,465		140	5	1,5	1,1	1,8	1,2	2,2	1,3	2,8	1,6
0077	01	MO XE6	GRUBEN	RV	3,360		3000	300	1,3	1,2	1,6	1,4	1,9	1,5	2,4	1,7
0077	02	GRUBEN	UTSIKTEN	RV	8,640		500	30	1,3	1,2	1,6	1,4	1,9	1,5	2,4	1,7
0077	03	UTSIKTEN	RIKSGRENSEN	RV	28,922	70	200	10	1,3	1,2	1,6	1,4	1,9	1,5	2,4	1,7
0079	01	STORJORD XE6	RIKSGRENSEN	RV	20,000		50	5	1,4	1,1	1,7	1,2	2,1	1,3	2,7	1,6
0080	01	FAUSKE XE6	KLUNGSET	RV	2,860	70	2100	170	1,4	1,1	1,7	1,2	2,0	1,3	2,6	1,6
0080	02	KLUNGSET	STRAUMSNES	RV	15,290		1400	130	1,4	1,1	1,7	1,2	2,0	1,3	2,6	1,6
0080	03	STRAUMSNES	TVERLANDET	RV	25,157	70	1500	140	1,4	1,1	1,7	1,2	2,0	1,3	2,6	1,6
0080	04	TVERLANDET	STILLEDAL	RV	13,350	70	2500	200	1,4	1,1	1,7	1,2	2,0	1,3	2,6	1,6
0080	05	STILLEDAL	BODØ FLYPLASS	RV	7,390	70	5600	350	1,4	1,1	1,7	1,2	2,0	1,3	2,6	1,6
0081	01	BODØ	KVALVIK	RV	2,500		5000	350	1,4	1,1	1,7	1,2	2,0	1,3	2,6	1,6
0081	02	KVALVIK	FESTVÅG	RV	25,908		250	40	1,4	1,1	1,7	1,2	2,0	1,3	2,6	1,6
0081	04	FESTVÅG	MISTEN	RS	2,300	70	31	5	1,5	1,2	1,8	1,3	2,1	1,4	2,7	1,7
0081	06	MISTEN	VIKAN	RV	9,680		70	10	1,4	1,1	1,7	1,2	2,0	1,3	2,6	1,6
0081	07	VIKAN	LÅKER BRU	RV	9,000		50	5	1,4	1,1	1,7	1,2	2,0	1,3	2,6	1,6
0081	12	NORDFOLD	SAURSFJORD X	RV	17,392	72	100	25	1,4	1,1	1,7	1,2	2,0	1,3	2,6	1,6
0081	13	SAURSFJORD X	BOGØY	RV	14,700		50	10	1,4	1,1	1,7	1,2	2,0	1,3	2,6	1,6
0081	16	BOGØY	SKUTVIK	RS	16,600	70	7	3	1,5	1,2	1,8	1,3	2,2	1,4	2,7	1,7
0081	18	SKUTVIK	PRESTEIDSTRN	RV	21,870		300	50	1,4	1,1	1,7	1,2	2,0	1,3	2,6	1,6
0081	19	PRESTEIDSTRN	ULVSVÅG XE6	RV	14,200	70	250	40	1,4	1,1	1,7	1,2	2,0	1,3	2,6	1,6
0082	01	SORTLAND	MAURNES	RS	6,600	70	81	16	1,5	1,2	2,0	1,3	2,4	1,4	3,3	1,7
0082	04	MAURNES	DRAGNES	RV	36,300		200	30	1,4	1,1	1,9	1,2	2,3	1,3	3,2	1,6
0082	07	DRAGNES	RISØYHAMN	RS	1,900	70	71	10	1,5	1,2	2,0	1,3	2,4	1,4	3,3	1,7
0082	09	RISØYHAMN	SKARSTEIN	RV	39,950	70	400	50	1,4	1,1	1,9	1,2	2,3	1,3	3,2	1,6
0082	10	SKARSTEIN	ANDENES S	RV	9,550		500	60	1,4	1,1	1,9	1,2	2,3	1,3	3,2	1,6
0082	11	ANDENES S	ANDENES N	RV	2,400		1000	100	1,4	1,1	1,9	1,2	2,3	1,3	3,2	1,6
0082	12	X82	ANDØYA FPL	RV	0,360		100	10	1,4	1,1	1,9	1,2	2,3	1,3	3,2	1,6
0771	01	N-TRLAG GR	N-TRLAG GR	RV	9,000		50	5	1,5	1,1	2,0	1,2	2,5	1,3	3,2	1,5
0801	01	ÅRSANDØY X17	TERRÅK	RV	13,110		50	10	1,5	1,1	2,0	1,2	2,6	1,3	3,3	1,5
0802	01	KJELLEIDET	N-TRLAG GR	RV	6,000		40	5	1,5	1,1	2,0	1,2	2,6	1,3	3,3	1,5
0803	01	SKILLEBOTN	HOMMELSTØ	RV	23,000	70	200	30	1,5	1,1	2,0	1,2	2,6	1,3	3,3	1,5
0803	02	HOMMELSTØ	LANDE VEGKR	RV	28,000		150	10	1,5	1,1	2,0	1,2	2,6	1,3	3,3	1,5
0803	03	LANDE VEGKR	TOSBOTN	RV	13,415		50	5	1,5	1,1	2,0	1,2	2,6	1,3	3,3	1,5
0804	01	HATTFJELLDAL	NERLI	RV	8,000		100	20	1,4	1,2	1,8	1,3	2,1	1,4	2,7	1,6
0804	02	NERLI	IVARRUD	RV	14,500		50	10	1,4	1,2	1,8	1,3	2,1	1,4	2,7	1,6
0804	03	IVARRUD	KROKEN	RV	18,200		30	5	1,4	1,2	1,8	1,3	2,1	1,4	2,7	1,6
0805	01	SELFORS XE6	ALTEREN	RV	11,000	70	1700	150	1,4	1,2	1,7	1,3	2,0	1,4	2,5	1,7
0805	02	ALTEREN	STRAUMBYGDA	RV	13,000		350	50	1,4	1,2	1,7	1,3	2,0	1,4	2,5	1,7
0805	03	STRAUMBYGDA	SØRSJONA	RV	11,000		250	30	1,4	1,2	1,7	1,3	2,0	1,4	2,5	1,7
0805	04	SØRSJONA	LANGSET	RV	19,500		300	30	1,4	1,2	1,7	1,3	2,0	1,4	2,5	1,7
0805	05	LANGSET	NESNA	RV	11,860		300	30	1,4	1,2	1,7	1,3	2,0	1,4	2,5	1,7
0805	07	NESNA	LØVONG	RS	8,500	70	17	2	1,5	1,3	1,8	1,4	2,1	1,5	2,6	1,8
0805	09	LØVONG	LEIROSEN X17	RV	10,760	70	120	20	1,4	1,2	1,7	1,3	2,0	1,4	2,5	1,7
0805	10	LØVONG	STOKKVÅGEN	RS	28,000	70	3	2	1,5	1,3	1,8	1,4	2,1	1,5	2,6	1,8
0805	11	NESNA	STOKKVÅGEN	RS	21,500	70	8	2	1,5	1,3	1,8	1,4	2,1	1,5	2,6	1,8
0806	01	KORGEN XE6	BLEIKVASSLI	RV	25,300	72	200	10	1,4	1,2	1,7	1,3	2,0	1,4	2,5	1,7
0806	02	BLEIKVASSLI	RØSSVASSBUKT	RV	12,000		20	5	1,4	1,2	1,7	1,3	2,0	1,4	2,5	1,7
0807	01	OSEN XE6	ELSFJORD	RV	7,500		150	10	1,4	1,2	1,7	1,3	2,0	1,4	2,5	1,7
0808	01	FINNEIDFJORD	HEMNESBERGET	RV	14,600	70	400	30	1,4	1,1	1,7	1,2	2,0	1,3	2,5	1,6

TABELL 75 FORTS. PROGNOSER FOR TRAFIKKEN MED LETTE OG TUNGE MOTORKJØRETØYER PÅ RIKSVEIER, ETTER HOVEDPARSELL. 1970-1990

VEI-NUM-MER	HOVEDPARSELL NUM-MER	FRA	TIL	VEI-TYPE	LENGDE I KM	SISTE TELLE-ÅR	ÅRSDØGN-TRAFIKK MED MOTORKJØRE-TØYER 1970		VEKSTFAKTORER FOR TRAFIKK MED MOTORKJØRETØYER 1970-1974		1970-1978		1970-1982		1970-1990	
							LETTE	TUNGE	LETTE	TUNGE	LETTE	TUNGE	LETTE	TUNGE	LETTE	TUNGE
0809	01	SANDNESSJØEN	BJØRN	RS	8,400	70	22	7	1,5	1,2	1,9	1,3	2,2	1,4	2,8	1,6
0809	03	BJØRN	SOLFJSTØEN X	RV	10,900		100	15	1,4	1,1	1,8	1,2	2,1	1,3	2,7	1,5
0809	04	SOLFJSTØEN X	GLEIN	RV	9,050		50	5	1,4	1,1	1,8	1,2	2,1	1,3	2,7	1,5
0810	01	SJONEIDET	SJONHAGEN	RV	8,500		50	5	1,4	1,2	1,7	1,3	2,0	1,4	2,5	1,7
0810	05	STOKKVÅGEN	KILBOGHAMN	RV	25,050		50	5	1,3	1,1	1,6	1,2	1,9	1,3	2,4	1,6
0810	07	KILBOGHAMN	VÅGAHOLMEN	RS	29,500	70	6		1,4	1,2	1,8	1,3	2,1	1,4	2,7	1,7
0810	09	VÅGAHOLMEN	TJONGSFJORD X	RV	10,995		30	5	1,4	1,1	1,7	1,2	2,0	1,3	2,6	1,6
0810	14	REPPEN BRU	TJONGSFJORD X	RV	7,710		30	5	1,4	1,1	1,7	1,2	2,0	1,3	2,6	1,6
0810	15	TJONGSFJORD X	ÅGSKARDET FK	RV	4,390		50	10	1,4	1,1	1,7	1,2	2,0	1,3	2,6	1,6
0810	17	ÅGSKARDET	ØRNES	RS	24,000	70	23	4	1,5	1,2	1,8	1,3	2,1	1,4	2,7	1,7
0810	19	GLOMFJORD	ØRNES	RV	21,170	70	350	45	1,4	1,1	1,7	1,2	2,0	1,3	2,6	1,6
0810	21	ØRNES FK	STORVIK VEGKR	RV	21,300	70	350	60	1,4	1,1	1,7	1,2	2,0	1,3	2,6	1,6
0810	22	STORVIK VEGKR	SKAUGVOLL	RV	16,500		250	40	1,4	1,1	1,7	1,2	2,0	1,3	2,6	1,6
0810	30	KNAPLUND	TVERLANDET	RV	13,630	70	600	50	1,4	1,1	1,7	1,2	2,0	1,3	2,6	1,6
0810	31	SKAUGVOLL	SUND	RV	13,180		300	40	1,4	1,1	1,7	1,2	2,0	1,3	2,6	1,6
0810	33	SUND	BODØ	RS	32,800	70	47	9	1,5	1,2	1,8	1,3	2,1	1,4	2,7	1,7
0811	01	MOSHEIM	BRØNNØYSUND	RV	3,240		800	100	1,5	1,1	2,0	1,2	2,6	1,3	3,3	1,5
0811	03	BRØNNØYSUND	RØRØY	RS	23,000	70	6	5	1,6	1,2	2,1	1,3	2,7	1,4	3,4	1,6
0811	05	RØRØY	GLADSTAD	RV	3,690		30	10	1,5	1,1	2,0	1,2	2,6	1,3	3,3	1,5
0812	01	VÅGAN	SKJERSTAD	RS	10,300	70	61	9	1,5	1,2	1,8	1,3	2,2	1,4	2,8	1,7
0812	03	SKJERSTAD	MISVÆR	RV	19,200		150	20	1,4	1,1	1,7	1,2	2,1	1,3	2,7	1,6
0812	04	MISVÆR	VESTERLI X	RV	8,900		150	20	1,4	1,1	1,7	1,2	2,1	1,3	2,7	1,6
0812	05	VESTERLI X	STORJORD X	RV	17,650		70	10	1,4	1,1	1,7	1,2	2,1	1,3	2,7	1,6
0812	06	STORJORD X	TVERVIK	RV	14,520		150	20	1,4	1,1	1,7	1,2	2,1	1,3	2,7	1,6
0814	01	BOGHØGDA XE6	KORSNES	RV	4,410		50	5	1,4	1,1	1,7	1,2	2,0	1,3	2,5	1,5
0815	01	SMORTEN X19	LEKNES X19	RV	38,560	70	270	60	1,4	1,0	1,9	1,1	2,4	1,2	3,0	1,3
0816	01	RØRVIK X19	FESTVÅG FK	RV	5,000	72	50	35	1,4	1,0	1,9	1,1	2,4	1,2	3,0	1,3
0816	03	FESTVÅG	HENNINGSVÆR	RS	2,300	70	21	3	1,5	1,1	2,0	1,2	2,5	1,3	3,1	1,4
0817	01	SKIFJORD X815	STAMSUND KAI	RV	6,970	70	650	120	1,4	1,0	1,9	1,1	2,4	1,2	3,0	1,3
0818	01	STOREIDE X19	BALLSTAD KAI	RV	8,485		600	100	1,4	1,0	1,9	1,1	2,4	1,2	3,0	1,3
0819	01	BALLANGEN XE6	KJELDEBOTN	RV	20,830		150	15	1,4	1,0	1,9	1,1	2,4	1,2	3,0	1,3
0820	01	SORTLAND X19	SORTLAND N	RV	1,000		1500	150	1,5	1,1	2,0	1,2	2,4	1,3	3,3	1,6
0820	02	SORTLAND N	FRØSKELAND	RV	15,400	70	550	60	1,5	1,1	2,0	1,2	2,4	1,3	3,3	1,6
0820	03	FRØSKELAND	SKJELFJORDEID	RV	6,000	70	250	30	1,5	1,1	2,0	1,2	2,4	1,3	3,3	1,6
0820	05	SKJELFJORDEID	SANDSET	RV	3,875		200	20	1,5	1,1	2,0	1,2	2,4	1,3	3,3	1,6
0820	07	SANDSET	KRÅKBERGET	RS	11,100	70	35	13	1,6	1,2	2,1	1,3	2,5	1,4	3,4	1,7
0820	08	KRÅKBERGET FK	KRÅKBERGET	RK	1,250		100	20	1,5	1,1	2,0	1,2	2,4	1,3	3,3	1,6
0820	09	KRÅKBERGET	STRAUME VEGKR	RV	13,250	70	350	50	1,5	1,1	2,0	1,2	2,4	1,3	3,3	1,6
0820	10	STRAUME VEGKR	STRAUMSNES FK	RV	20,280	70	500	50	1,5	1,1	2,0	1,2	2,4	1,3	3,3	1,6
0820	12	STRAUMSNES	STOKMARKNES	RS	15,600	70	21	1	1,6	1,2	2,1	1,3	2,5	1,4	3,4	1,7
0821	01	FRØSKELAND	MYRE	RV	24,165	70	200	20	1,4	1,1	1,9	1,2	2,3	1,3	3,2	1,7
0822	01	BJØRNSKINN	VÅGRAET	RV	5,655		100	10	1,4	1,1	1,9	1,2	2,3	1,3	3,2	1,7
0823	01	KÆRINGEN X19	LØDINGEN	RV	3,975	70	400	60	1,4	1,1	1,7	1,2	2,0	1,3	2,5	1,5
0823	03	LØDINGEN	BOGNES	RS	23,700	70	81	12	1,5	1,2	1,8	1,3	2,1	1,4	2,6	1,6
0824	01	TROMS GR	RAMSUND	RV	11,670		100	10	1,4	1,1	1,8	1,2	2,1	1,3	2,6	1,5
0826	01	VARGÅSEN XE6	RØSVIK FK	RV	21,865	70	150	60	1,4	1,1	1,7	1,2	2,1	1,3	2,7	1,6
0826	03	RØSVIK	NORDFOLD	RS	41,600	70	13	3	1,5	1,2	1,8	1,3	2,2	1,4	2,8	1,7
0827	01	DRAG XE6	DRAG FK	RV	4,340		50	15	1,4	1,1	1,7	1,2	2,0	1,3	2,5	1,5
0827	03	DRAG	KJØPSVIK	RS	14,800	70	15	5	1,5	1,2	1,8	1,3	2,1	1,4	2,6	1,6
0828	01	SANDNESSJØEN	ENGAN	RS	13,300	70	9	4	1,5	1,2	1,9	1,3	2,2	1,4	2,8	1,6
0828	03	ENGAN	HERØY SKOLE	RV	7,100		30	10	1,4	1,1	1,8	1,2	2,1	1,3	2,7	1,5
0829	01	TROMS GR	LENVIKMARK	RV	2,540		50	5	1,4	1,1	1,8	1,3	2,2	1,4	3,0	1,7
0831	01	EVENES X19	EVENES FPL	RV	0,750	70	150	20	1,4	1,1	1,7	1,2	2,0	1,3	2,6	1,5

TABELL 76. PASSASJERER OG MOTORKJØRETØYER TRANSPORTERT MED BILRUTEFERJER I OFFENTLIG VEISAMBAND, ETTER FERJESTREKNING. 1969 OG 1972

FERJESTREKNING	FERJE-STREK-NINGENS LENGDE	BILER I ALT	LASTEBILER I ALT	LASTEBILER UTEN TIL-HENGER	LASTEBILER MED TIL-HENGER	PERSON-, STA-SJONS- OG VARE-BILER	BUSSER 1)	PER-SONER 2)
	KM.							1000
1 9 6 9								
HELE FYLKET	483,7	901195	117881	94441	23440	747806	35508	3242
PST. AV HELE LANDET	25,1	14,6	13,8	13,4	16,0	14,5	21,6	13,2
1 9 7 2								
HELE FYLKET	601,6	1280104	130809	103638	27171	1114187	35108	4141
PST. AV HELE LANDET	27,0	14,6	12,3	12,3	12,1	14,8	19,2	13,1
SKJERVIK - GRINDJORD	1,5	150523	8404	5712	2692	138507	3612	350
BOGNES - SKARBERGET	8,3	78310	4034	2504	1530	71935	2341	215
SOMMERSET - BONÅSJØEN	5,0	145746	10794	5768	5026	130740	4212	404
SANDNES - SELNES	0,8	7810	563	553	10	6471	776	22
BOGNES - LØDINGEN	23,7	41540	4784	1974	2810	35275	1481	122
LØDINGEN - RINØYVÅG	17,6	4929	746	642	104	4178	5	17
SORTLAND - MAURNES	6,6	24456	2972	2823	149	21308	176	134
MAURNES - STRAND	6,7	18739	2051	1453	598	16638	50	49
SORTLAND - STRAND	1,5	88756	7744	5847	1897	77287	3725	358
SORTLAND - DJUPFJORD	8,9	5451	926	920	6	4481	44	23
SANDNES - STOKMARKNES	1,8	95715	6809	5952	857	87367	1539	353
KRÅKBERGET - SANDSET	11,1	21442	4177	3992	185	16544	721	60
STOKMARKNES - SANDNES	1,8	1058	17	17	-	1040	1	4
DRAGNES - RISØYHAVN	1,9	36896	4646	4019	627	32143	107	115
LYNGVÆR - FRAMNES - SMORTEN - SUNDKLAKK	6,8	50496	3712	2978	734	45697	1087	132
LILLEEIDET - NAPP	4,6	29819	3868	3175	693	24586	1365	101
REINE - HAMNØY	3,1	14036	2087	1598	489	10605	1344	47
FESTVÅG - HENNINGSVÆR	2,0	13169	1551	1533	18	11614	4	63
SVOLVÆR - SKUTVIK	42,6	15599	1174	647	527	14378	47	54
BOGØY - ÅLSTAD	2,2	8167	2654	2632	22	5494	19	18
BOGØY - SKUTVIK	16,6	4548	1443	1370	73	3099	6	10
ÅLSTAD - SKUTVIK	16,0	1626	358	358	-	1265	3	6
VÅGAN - SKJÆRSTAD	10,3	31288	2745	2059	686	27772	771	100
BODØ - SUND	32,8	24775	3656	3449	207	21047	72	135
SANDNESSJØEN - BJØRN	8,4	15139	2726	2576	150	11990	423	61
SANDNESSJØEN - LEINESODDEN	1,6	78338	9217	7542	1675	65581	3540	214
SANDNESSJØEN - KOPARDAL	13,9	1927	998	888	110	897	32	8
SANDNESSJØEN - ENGAN - AUSTBØ	16,7	7295	1769	1719	50	5358	168	35
ÅRSANDØY - SANDVIK - MØLLEBOGEN	5,5	24825	2403	1336	1067	20986	1436	69
VENNESUND - HOLM	5,5	26636	4281	2855	1426	20594	1761	64
BRØNNØYSUND - TORGET	0,5	13505	1923	1919	4	11473	109	88
STOKMARKNES - STRAUMSNES	15,6	10318	810	781	29	9497	11	59
RØSVIK - NORDFOLD	41,4	8910	1218	1095	123	7654	38	24
FREDVANG - FINNBYEN	2,1	5120	1296	1295	1	3811	13	28
HORN - ANDALSVÅG	4,6	19503	2206	1910	296	15725	1572	53
TJØTTA - FORVIK	17,4	16907	2215	1889	326	13900	792	54
ØRNES - VASSDALSVIK	9,2	10141	1925	1903	22	8168	48	43
ØRNES - ÅGSKARDET	24,0	4043	734	699	35	3297	12	19
VASSDALSVIK - ÅGSKARDET	17,0	962	45	36	9	908	9	4
MELBU - FISKEBØL	9,2	43342	3381	3071	310	39671	290	133
LÅVANG - STOKKVÅGEN	28,0	3238	655	635	20	2566	17	8
LÅVANG - NESNA	8,5	11137	1689	1440	249	9408	40	45
NESNA - STOKKVÅGEN	21,5	6819	1354	1272	82	5413	52	25
FESTVÅG - MISTEN	2,3	17555	1180	1137	43	15534	841	58
SKARBERGET - KJØPSVIK	22,2	2181	319	147	172	1755	107	9
DRAG - KJØPSVIK	14,8	8436	1719	1407	312	6604	113	39
HEMNESBERGET - LEIRVIKA	6,5	20362	2293	1663	630	17964	105	61
BRØNNØYSUND - RØRØY	24,0	5566	2380	2322	58	3138	48	29
KILBOGHAMN - VÅGAHOLMEN	29,5	2730	140	110	30	2567	23	16
STOKMARKNES - KALJORD	17,5	275	18	16	2	257	-	3

KILDE : VEGDIREKTORATET.
1) RUTE- OG TURBUSSER. 2) MEDREGNET FØRERE OG PASSASJERER.

TABELL 77. LASTEBILTRANSPORT ETTER HANDELSDISTRIKT. TRANSPORTER 30 KM. OG OVER. TRANSPORTERT GODS. 1968

FRA \ TIL	441 BRØNN-ØYSUND H.D.	442 MO-SJØEN H.D.	443 SAND-NES-SJØEN H.D.	444 MO/NESNA H.D.	511 BODØ H.D.	512 FAU-SKE H.D.	513 LO-FOTEN H.D.	521 NAR-VIK H.D.	522 VES-TER-ÅLEN H.D.	HELE FYL-KET	TIL ANDRE OM-RÅDER I ALT
	1000 TONN										
441 BRØNNØYSUND H.D.	9	-	-	-	-	-	-	-	-	9	2
442 MOSJØEN H.D.	-	124	1	2	-	-	-	-	-	127	5
443 SANDNESSJØEN H.D.	-	-	16	-	-	-	-	-	-	16	-
444 MO/NESNA H.D.	-	3	-	86	1	-	-	-	-	90	3
511 BODØ H.D.	-	-	-	-	76	18	-	-	1	95	2
512 FAUSKE H.D.	-	-	-	-	6	11	3	3	2	25	14
513 LOFOTEN H.D.	-	-	-	-	-	-	41	-	-	41	-
521 NARVIK H.D.	-	-	-	-	-	5	-	24	4	33	29
522 VESTERÅLEN H.D.	-	-	-	-	1	1	4	-	80	86	2
HELE FYLKET	9	127	17	88	84	35	48	27	87	522	57
FRA ANDRE OMRÅDER I ALT	3	2	-	14	2	8	-	15	7	51	

KILDE : NOS LASTEBILTRANSPORT. UTVALGSUNDERSØKELSE.

TABELL 78. VEITRAFIKKULYKKER OG DREPTE ELLER SKADDE PERSONER, ETTER KOMMUNE. 1969 OG 1972

HANDELSDISTRIKT / KOMMUNE	1969 ULYKKER I ALT	1969 AV DETTE DØDSULYKKER	1969 PERSONER DREPT ELLER SKADD I ALT	1969 DREPT	1969 ALVORLIG SKADD	1969 LETTERE SKADD	1972 ULYKKER I ALT	1972 AV DETTE DØDSULYKKER	1972 PERSONER DREPT ELLER SKADD I ALT	1972 DREPT	1972 ALVORLIG SKADD	1972 LETTERE SKADD
HELE FYLKET ...	402	23	537	26	193	318	468	27	613	29	203	381
PST. AV HELE LANDET	4,5	5,3	4,5	5,2	4,5	4,5	5,2	6,1	5,2	5,9	5,0	5,2
441 BRØNNØYSUND H.D.	21	1	23	1	9	13	21	2	28	2	14	12
1811 BINDAL	6	1	6	1	2	3	4	-	6	-	3	3
1814 BRØNNØY	15	-	17	-	7	10	13	1	18	1	9	8
1815 VEGA	-	-	-	-	-	-	3	1	3	1	1	1
1816 VEVELSTAD	-	-	-	-	-	-	1	-	1	-	1	-
442 MOSJØEN H.D. ..	37	3	46	3	16	27	60	3	73	3	23	47
1824 VEFSN	29	2	36	2	12	22	43	2	55	2	15	38
1825 GRANE	5	1	6	1	2	3	15	1	16	1	6	9
1826 HATTFJELLDAL ..	3	-	4	-	2	2	2	-	2	-	2	-
443 SANDNESSJØEN H.D.	19	1	24	2	12	10	34	1	57	1	28	28
1818 HERØY	-	-	-	-	-	-	-	-	-	-	-	-
1820 ALSTAHAUG	16	-	18	-	9	9	21	-	29	-	16	13
1822 LEIRFJORD	2	1	3	2	1	-	8	1	20	1	12	7
1827 DØNNA	1	-	3	-	2	1	5	-	8	-	-	8
444 MO/NESNA H.D...	108	3	145	4	51	90	99	2	126	2	47	77
1828 NESNA	3	-	3	-	1	2	2	-	2	-	1	1
1832 HEMNES	17	-	28	-	14	14	16	-	23	-	7	16
1833 RANA	87	3	113	4	36	73	78	2	97	2	39	56
1834 LURØY	1	-	1	-	-	1	3	-	4	-	-	4
1835 TRÆNA	-	-	-	-	-	-	-	-	-	-	-	-
511 BODØ H.D.	44	2	63	3	15	45	72	6	91	6	29	56
1804 BODØ	33	1	47	2	7	38	62	3	77	3	26	48
1836 RØDØY	2	-	2	-	1	1	-	-	-	-	-	-
1837 MELØY	4	-	6	-	3	3	6	2	8	2	1	5
1838 GILDESKÅL	2	-	2	-	-	2	3	1	4	1	2	1
1839 BEIARN	1	-	1	-	1	-	-	-	-	-	-	-
1842 SKJERSTAD	2	1	5	1	3	1	-	-	-	-	-	-
1848 STEIGEN	-	-	-	-	-	-	1	-	2	-	-	2
512 FAUSKE H.D. ...	48	3	71	3	25	43	41	7	59	8	22	29
1840 SALTDAL	13	1	19	1	7	11	9	1	13	1	7	5
1841 FAUSKE	24	2	32	2	10	20	18	4	26	4	9	13
1845 SØRFOLD	2	-	3	-	-	3	3	-	7	-	2	5
1849 HAMARØY	9	-	17	-	8	9	11	2	13	3	4	6
513 LOFOTEN H.D....	25	-	33	-	13	20	41	1	54	1	9	44
1856 RØST	1	-	1	-	-	1	-	-	-	-	-	-
1857 VÆRØY	-	-	-	-	-	-	1	-	1	-	1	-
1858 MOSKENES	2	-	3	-	2	1	9	-	15	-	2	13
1860 VESTVÅGØY	13	-	17	-	8	9	15	-	17	-	6	11
1865 VÅGAN	9	-	12	-	3	9	16	1	21	1	-	20
521 NARVIK H.D. ...	39	4	47	4	17	26	51	4	67	5	16	46
1805 NARVIK	11	1	13	1	3	9	15	1	16	1	3	12
1850 TYSFJORD	1	-	1	-	-	1	2	-	3	-	-	3
1851 LØDINGEN	3	-	3	-	1	2	8	1	11	1	6	4
1852 TJELDSUND	2	-	2	-	2	-	1	-	1	-	1	-
1853 EVENES	5	1	8	1	3	4	2	-	3	-	-	3
1854 BALLANGEN	3	-	3	-	3	-	12	1	20	2	3	15
1855 ANKENES	14	2	17	2	5	10	11	1	13	1	3	9
522 VESTERÅLEN H.D.	61	6	85	6	35	44	49	1	58	1	15	42
1866 HADSEL	17	2	25	2	10	13	6	-	7	-	2	5
1867 BØ	8	-	10	-	5	5	9	1	11	1	2	8
1868 ØKSNES	5	1	5	1	3	1	5	-	5	-	1	4
1870 SORTLAND	17	3	28	3	15	10	20	-	23	-	9	14
1871 ANDØY	14	-	17	-	2	15	9	-	12	-	1	11

KILDE : NOS VEITRAFIKKULYKKER OG MATERIALE I BYRÅET.

TABELL 79. PASSASJER-, GODS- OG POSTTRAFIKK[1] PÅ FLYPLASSER MED RUTEANLØP. 1969 OG 1972

FLYPLASS	PASSASJERER			GODS			POST		
	I ALT	KOMMET	REIST	I ALT	KOMMET	SENDT	I ALT	KOMMET	SENDT
						TONN			
1 9 6 9									
HELE FYLKET	145701	74479	71222	639	344	295	989	663	326
INNENLANDSK	144654	73951	70703	639	344	295	989	663	326
INTERNASJONAL	1047	528	519	-	-	-	-	-	-
PST. AV HELE LANDET	4,1	4,1	4,0	2,8	2,4	3,3	9,7	12,8	6,4
INNENLANDSK	5,7	5,8	5,7	6,3	7,2	5,6	11,8	16,2	7,7
INTERNASJONAL	0,1	0,1	0,1	-	-	-	-	-	-
BRØNNØY	5543	2841	2702	3	3	0	29	22	7
INNENLANDSK	5543	2841	2702	3	3	0	29	22	7
INTERNASJONAL	-	-	-	-	-	-	-	-	-
STOKKA	4623	2352	2271	9	8	1	28	22	6
INNENLANDSK	4623	2352	2271	9	8	1	28	22	6
INTERNASJONAL	-	-	-	-	-	-	-	-	-
RØSSVOLL	4516	2375	2141	3	2	1	53	46	7
INNENLANDSK	4516	2375	2141	3	2	1	53	46	7
INTERNASJONAL	-	-	-	-	-	-	-	-	-
BODØ	115556	59175	56381	538	302	236	845	543	302
INNENLANDSK	114509	58647	55862	538	302	236	845	543	302
INTERNASJONAL	1047	528	519	-	-	-	-	-	-
RØST	-	-	-	-	-	-	-	-	-
INNENLANDSK	-	-	-	-	-	-	-	-	-
INTERNASJONAL	-	-	-	-	-	-	-	-	-
VÆRØY	-	-	-	-	-	-	-	-	-
INNENLANDSK	-	-	-	-	-	-	-	-	-
INTERNASJONAL	-	-	-	-	-	-	-	-	-
LEKNES	-	-	-	-	-	-	-	-	-
INNENLANDSK	-	-	-	-	-	-	-	-	-
INTERNASJONAL	-	-	-	-	-	-	-	-	-
HELLE	-	-	-	-	-	-	-	-	-
INNENLANDSK	-	-	-	-	-	-	-	-	-
INTERNASJONAL	-	-	-	-	-	-	-	-	-
SKAGEN	-	-	-	-	-	-	-	-	-
INNENLANDSK	-	-	-	-	-	-	-	-	-
INTERNASJONAL	-	-	-	-	-	-	-	-	-
ANDØYA	15463	7736	7727	86	29	57	34	30	4
INNENLANDSK	15463	7736	7727	86	29	57	34	30	4
INTERNASJONAL	-	-	-	-	-	-	-	-	-

KILDE : LUFTFARTSDIREKTORATET.
1) OPPGAVENE OMFATTER ALT GODS OG ALL POST FRAKTET MED NORSKE OG UTENLANDSKE SIVILFLY I RUTE- OG CHARTERFLYGING.

TABELL 79 FORTS. PASSASJER-, GODS- OG POSTTRAFIKK[1] PÅ FLYPLASSER MED RUTEANLØP. 1969 OG 1972

FLYPLASS	PASSASJERER			GODS			POST		
	I ALT	KOMMET	REIST	I ALT	KOMMET	SENDT	I ALT	KOMMET	SENDT
						TONN			
1 9 7 2									
HELE FYLKET	248375	124924	123451	942	638	304	1515	965	550
INNENLANDSK	246236	123855	122381	920	621	299	1515	965	550
INTERNASJONAL	2139	1069	1070	22	17	5	-	-	-
PST. AV HELE LANDET	4,5	4,5	4,6	3,1	3,7	2,3	9,2	11,9	6,5
INNENLANDSK	6,4	6,4	6,5	6,1	8,5	3,8	11,3	14,8	8,0
INTERNASJONAL	0,1	0,1	0,1	0,2	0,2	0,1	-	-	-
BRØNNØY	11634	5827	5807	8	4	4	36	26	10
INNENLANDSK	11634	5827	5807	8	4	4	36	26	10
INTERNASJONAL	-	-	-	-	-	-	-	-	-
STOKKA	9352	4883	4469	7	6	1	65	63	2
INNENLANDSK	9352	4883	4469	7	6	1	65	63	2
INTERNASJONAL	-	-	-	-	-	-	-	-	-
RØSSVOLL	9899	5357	4542	11	7	4	99	91	8
INNENLANDSK	9899	5357	4542	11	7	4	99	91	8
INTERNASJONAL	-	-	-	-	-	-	-	-	-
BODØ	168272	84240	84032	819	557	262	1178	668	510
INNENLANDSK	166187	83203	82984	819	557	262	1178	668	510
INTERNASJONAL	2085	1037	1048	-	-	-	-	-	-
RØST	2342	1216	1126	0	0	-	1	1	-
INNENLANDSK	2342	1216	1126	0	0	-	1	1	-
INTERNASJONAL	-	-	-	-	-	-	-	-	-
VÆRØY	2537	1159	1378	0	0	0	1	1	0
INNENLANDSK	2537	1159	1378	0	0	0	1	1	0
INTERNASJONAL	-	-	-	-	-	-	-	-	-
LEKNES	5572	2695	2877	4	4	0	16	13	3
INNENLANDSK	5572	2695	2877	4	4	0	16	13	3
INTERNASJONAL	-	-	-	-	-	-	-	-	-
HELLE	6746	3269	3477	5	4	1	28	28	-
INNENLANDSK	6746	3269	3477	5	4	1	28	28	-
INTERNASJONAL	-	-	-	-	-	-	-	-	-
SKAGEN	9367	4817	4550	5	5	0	46	38	8
INNENLANDSK	9367	4817	4550	5	5	0	46	38	8
INTERNASJONAL	-	-	-	-	-	-	-	-	-
ANDØYA	22654	11461	11193	83	51	32	45	36	9
INNENLANDSK	22600	11429	11171	61	34	27	45	36	9
INTERNASJONAL	54	32	22	22	17	5	-	-	-

1) OPPGAVENE OMFATTER ALT GODS OG ALL POST FRAKTET MED NORSKE OG UTENLANDSKE SIVILFLY I RUTE- OG CHARTERFLYGING.

TABELL 80. HOTELLER, PENSJONATER M.V. OG CAMPINGPLASSER, ETTER KOMMUNE. 1969 OG 1972

HANDELSDISTRIKT / KOMMUNE	HOTELLER: I ALT	HOTELLER: AV DETTE TURIST- OG HØYFJELLS-HOTELLER	HOTELLER: SENGEPLASSER I ALT	HOTELLER: SENGEPLASSER AV DETTE TURIST- OG HØYFJELLS-HOTELLER	PENSJONATER M.V.	CAMPINGPLASSER: I ALT	CAMPINGPLASSER: OVERNATTINGER
1 9 6 9							
HELE FYLKET ...	19	-	1358	-	..	53	162188
PST. AV HELE LANDET	4,2	-	4,1	-	..	5,8	4,0
1 9 7 2							
HELE FYLKET ...	19	1	1698	75	79	66	256236
PST. AV HELE LANDET	4,3	0,8	4,7	0,6	5,7	6,3	5,0
441 BRØNNØYSUND H.D.	-	-	-	-	3	3	3885
1811 BINDAL	-	-	-	-	1	-	-
1814 BRØNNØY	-	-	-	-	2	3	3885
1815 VEGA	-	-	-	-	-	-	-
1816 VEVELSTAD	-	-	-	-	-	-	-
442 MOSJØEN H.D. ..	3	-	187	-	7	14	42747
1824 VEFSN	2	-	157	-	3	8	26352
1825 GRANE	1	-	30	-	1	3	11308
1826 HATTFJELLDAL ..	-	-	-	-	3	3	5087
443 SANDNESSJØEN H.D.	1	-	56	-	1	3	:
1818 HERØY	-	-	-	-	-	-	-
1820 ALSTAHAUG	1	-	56	-	1	2	:
1822 LEIRFJORD	-	-	-	-	-	1	:
1827 DØNNA	-	-	-	-	-	-	-
444 MO/NESNA H.D. .	4	-	315	-	7	13	:
1828 NESNA	1	-	25	-	-	-	-
1832 HEMNES	1	-	42	-	2	2	:
1833 RANA	2	-	248	-	5	11	51022
1834 LURØY	-	-	-	-	-	-	-
1835 TRÆNA	-	-	-	-	-	-	-
511 BODØ H.D.	4	-	693	-	13	3	:
1804 BODØ	4	-	693	-	9	2	:
1836 RØDØY	-	-	-	-	-	-	-
1837 MELØY	-	-	-	-	1	-	-
1838 GILDESKÅL	-	-	-	-	-	-	-
1839 BEIARN	-	-	-	-	1	1	:
1842 SKJERSTAD	-	-	-	-	1	-	-
1848 STEIGEN	-	-	-	-	1	-	-
512 FAUSKE H.D. ...	2	1	143	75	13	18	63973
1840 SALTDAL	1	1	75	75	5	5	20706
1841 FAUSKE	1	-	68	-	2	3	15499
1845 SØRFOLD	-	-	-	-	-	4	8872
1849 HAMARØY	-	-	-	-	6	6	18896
513 LOFOTEN H.D. ..	-	-	-	-	15	4	2221
1856 RØST	-	-	-	-	1	-	-
1857 VÆRØY	-	-	-	-	1	-	-
1858 MOSKENES	-	-	-	-	3	-	-
1860 VESTVÅGØY	-	-	-	-	5	2	:
1865 VÅGAN	-	-	-	-	5	2	:
521 NARVIK H.D. ...	3	-	186	-	10	5	50840
1805 NARVIK	2	-	171	-	5	1	:
1850 TYSFJORD	-	-	-	-	1	1	:
1851 LØDINGEN	1	-	15	-	1	-	-
1852 TJELDSUND	-	-	-	-	-	-	-
1853 EVENES	-	-	-	-	1	-	-
1854 BALLANGEN	-	-	-	-	1	1	:
1855 ANKENES	-	-	-	-	1	2	:
522 VESTERÅLEN H.D.	2	-	118	-	10	3	:
1866 HADSEL	1	-	32	-	3	1	:
1867 BØ	-	-	-	-	2	-	-
1868 ØKSNES	-	-	-	-	2	-	-
1870 SORTLAND	1	-	86	-	1	1	:
1871 ANDØY	-	-	-	-	2	1	:

KILDE : NOS HOTELLSTATISTIKK, NOS SAMFERDSELSSTATISTIKK OG MATERIALE I BYRRET.

TABELL 81. FRIMERKESALG OG SENDTE VANLIGE BREVPOSTSENDINGER, ETTER KOMMUNE. 1972

HANDELSDISTRIKT KOMMUNE	SALG AV FRIMERKER I ALT	SALG AV FRIMERKER PR. INNBYGGER	SENDTE VANLIGE BREVPOSTSENDINGER I ALT	SENDTE VANLIGE BREVPOSTSENDINGER PR. INNBYGGER
	1 000 KR.	KR.	1 000	
HELE FYLKET ...	20450	85	22320	93
PST. AV HELE LANDET	3,9	.	3,7	.
441 BRØNNØYSUND H.D.	954	70	959	71
1811 BINDAL	134	57	147	63
1814 BRØNNØY	673	78	632	74
1815 VEGA	102	54	128	68
1816 VEVELSTAD	45	61	52	69
442 MOSJØEN H.D. ..	1370	82	1551	93
1824 VEFSN	1216	91	1372	103
1825 GRANE	83	51	108	67
1826 HATTFJELLDAL ..	71	41	71	40
443 SANDNESSJØEN H.D.	948	71	1250	93
1818 HERØY	132	55	144	60
1820 ALSTAHAUG	618	94	848	129
1822 LEIRFJORD	87	37	136	59
1827 DØNNA	111	52	122	57
444 MO/NESNA H.D...	2431	67	2552	70
1828 NESNA	149	82	219	120
1832 HEMNES	296	58	310	61
1833 RANA	1791	68	1804	69
1834 LURØY	160	60	186	70
1835 TRÆNA	35	62	33	59
511 BODØ H.D.	5992	122	6220	126
1804 BODØ	4805	163	4847	164
1836 RØDØY	159	74	221	103
1837 MELØY	489	69	519	73
1838 GILDESKÅL	175	53	206	62
1839 BEIARN	63	36	66	38
1842 SKJERSTAD	75	49	95	62
1848 STEIGEN	226	58	266	68
512 FAUSKE H.D. ...	1210	65	1296	70
1840 SALTDAL	268	61	244	55
1841 FAUSKE	643	73	694	79
1845 SØRFOLD	105	37	125	44
1849 HAMARØY	194	80	233	97
513 LOFOTEN H.D....	2221	84	2406	91
1856 RØST	49	65	48	64
1857 VÆRØY	49	44	25	22
1858 MOSKENES	274	73	258	69
1860 VESTVÅGØY	763	69	857	77
1865 VÅGAN	1086	113	1218	127
521 NARVIK H.D. ...	2769	84	3275	99
1805 NARVIK	1796	137	2220	169
1850 TYSFJORD	169	57	182	61
1851 LØDINGEN	271	88	270	88
1852 TJELDSUND	90	46	112	57
1853 EVENES	107	62	124	72
1854 BALLANGEN	160	50	185	57
1855 ANKENES	176	26	182	26
522 VESTERÅLEN H.D.	2555	75	2811	83
1866 HADSEL	696	79	755	86
1867 BØ	318	66	332	69
1868 ØKSNES	260	49	271	51
1870 SORTLAND	671	94	837	117
1871 ANDØY	610	77	616	78

KILDE : POSTVERKET.

TABELL 82. UTGIFTS- OG INNTEKTSPOSTER, LÅNEOPPTAK OG LÅNEGJELD, ETTER KOMMUNE. UTDRAG FRA KOMMUNEREGNSKAPER. 1966 OG 1971

HANDELSDISTRIKT / KOMMUNE	ÅR	UTGIFTER TIL: INVESTERINGSFORMÅL	DRIFTSFORMÅL: LØNNINGER	DRIFTSFORMÅL: ANDRE DRIFTSFORMÅL	INNTEKTER: GEBYRER OG BETALINGER FOR KOMMUNALE YTELSER	INNTEKTER: SKATTER OG AVGIFTER	NETTOOVERFØRINGER FRA: STATEN OG SOSIALE TRYGDER	NETTOOVERFØRINGER FRA: FYLKET OG ANDRE KOMMUNER	NETTO LÅNEOPPTAK	LÅNEGJELD I ALT PR. 31/12
		1000 KR.								
HELE FYLKET ...	1966	169206	203712	83763	105791	235534	118945	239	19581	232368
	1971	254337	400716	150876	187310	372755	250319	4989	44072	381805
FYLKESKOMMUNEN	1966	48604	70469	19100	47980	-	38114	56615	4246	40761
	1971	82960	151489	39495	92243	-	68281	112435	15618	78630
441 BRØNNØYSUND H.D.	1966	5039	7906	3322	1607	8273	8359	-2002	1358	8837
	1971	8521	15019	5491	3314	12604	17310	-3849	809	16127
1811 BINDAL	1966	580	1068	639	35	1213	1265	-465	389	891
	1971	1297	2608	1230	697	2187	3085	-945	140	3623
1814 BRØNNØY	1966	1772	5425	1886	1445	5513	4722	-1530	162	5594
	1971	6684	8879	3024	2406	8424	10121	-2650	799	10365
1815 VEGA	1966	2236	907	660	50	1130	1771	136	720	2031
	1971	206	2597	858	67	1440	2889	-124	-158	1817
1816 VEVELSTAD	1966	451	506	137	77	417	601	-143	87	321
	1971	334	935	379	144	553	1215	-130	28	322
442 MOSJØEN H.D. ..	1966	6141	9028	3404	1991	21530	3335	-4945	474	16824
	1971	14073	16971	6495	3296	37593	9211	-10735	55	22697
1824 VEFSN	1966	3437	7507	2530	1794	17861	1346	-3900	22	14985
	1971	12109	12990	4709	2418	32220	5516	-9232	338	18427
1825 GRANE	1966	1331	706	341	62	1723	682	-508	442	863
	1971	730	1838	678	432	2659	1516	-982	75	2162
1826 HATTFJELLDAL ..	1966	1373	815	533	135	1946	1307	-537	10	976
	1971	1234	2143	1108	446	2714	2179	-521	-358	2108
443 SANDNESSJØEN H.D.	1966	5922	6202	2402	911	9453	7041	-2844	809	6190
	1971	10918	12345	5485	1955	14528	14166	-4011	5274	18750
1818 HERØY	1966	1164	1072	237	23	1481	1830	-340	-56	489
	1971	1047	2147	932	344	2060	2666	-390	69	2522
1820 ALSTAHAUG	1966	3056	2885	1058	835	5347	2364	-1620	373	3916
	1971	5767	5714	2221	973	8886	5343	-2894	3697	10527
1822 LEIRFJORD	1966	1019	1134	368	29	1395	1360	-493	363	1022
	1971	2832	2623	1023	382	1832	3543	-229	1037	3430
1827 DØNNA	1966	683	1111	739	24	1230	1487	-391	129	763
	1971	1272	1861	1309	256	1750	2614	-498	471	2271
444 MO/NESNA H.D. .	1966	14444	18821	6830	3964	43445	4842	-8386	2262	33709
	1971	20872	32723	12589	8833	68820	15517	-18715	340	49836
1828 NESNA	1966	567	1255	584	229	1515	1188	-344	113	880
	1971	1094	2536	929	244	2259	2556	-184	-433	1404
1832 HEMNES	1966	3248	3062	1372	598	7441	1151	-1577	730	2105
	1971	3188	5791	2003	1105	10976	2791	-3263	236	5209
1833 RANA	1966	9549	13127	4160	3002	32543	586	-5893	1275	29686
	1971	14214	21388	8491	7216	52749	6610	-14857	-255	40775
1834 LURØY	1966	831	1077	595	104	1580	1295	-409	117	723
	1971	1263	2224	922	191	2195	2361	-592	349	1618
1835 TRÆNA	1966	249	300	119	31	366	622	-163	27	315
	1971	1113	784	244	77	641	1199	181	443	830
511 BODØ H.D.	1966	27595	24261	14413	14632	52266	11919	-14040	2284	33025
	1971	31926	51706	27735	27129	82069	30003	-24336	4712	48036
1804 BODØ	1966	19732	13766	8841	11908	34863	2801	-8553	485	19105
	1971	17628	30389	16666	20819	59325	5785	-16753	1380	22644
1836 RØDØY	1966	641	928	553	-	1099	1440	-313	81	948
	1971	1182	3292	1607	468	1876	4903	-659	-174	1847
1837 MELØY	1966	4873	4095	2212	2361	9559	815	-2607	1708	8477
	1971	3715	7555	4346	4067	10861	5594	-3002	26	11479
1838 GILDESKÅL	1966	805	1572	884	125	2493	1887	-988	-40	1405
	1971	3118	4197	1762	1241	3486	5231	-1807	869	6378
1839 BEIARN	1966	484	729	382	14	1067	1015	-318	-72	966
	1971	2458	1227	851	42	1721	1931	-556	1264	1966
1842 SKJERSTAD	1966	417	1097	503	34	1119	1235	-502	160	872
	1971	189	1706	817	196	1603	1875	-597	-117	747
1848 STEIGEN	1966	643	2074	1038	190	2066	2726	-759	-38	1252
	1971	3636	3340	1686	296	3197	4684	-962	1464	2975

KILDE : NOS KOMMUNEREKNESKAPAR OG MATERIALE I BYRÅET.

TABELL 82 FORTS. UTGIFTS- OG INNTEKTSPOSTER, LÅNEOPPTAK OG LÅNEGJELD, ETTER KOMMUNE. UTDRAG FRA KOMMUNEREGNSKAPER. 1966 OG 1971

HANDELSDISTRIKT / KOMMUNE	ÅR	UTGIFTER TIL: INVESTERINGSFORMÅL	UTGIFTER TIL: DRIFTSFORMÅL: LØNNINGER	UTGIFTER TIL: DRIFTSFORMÅL: ANDRE DRIFTSFORMÅL	INNTEKTER: GEBYRER OG BETALINGER FOR KOMMUNALE YTELSER	INNTEKTER: SKATTER OG AVGIFTER	NETTOOVERFØRINGER FRA: STATEN OG SOSIALE TRYGDER	NETTOOVERFØRINGER FRA: FYLKET OG ANDRE KOMMUNER	NETTO LÅNEOPPTAK	LÅNEGJELD I ALT PR. 31/12
		1000 KR.								
512 FAUSKE H.D. ...	1966	6661	9416	4268	1704	15339	6686	-3423	888	7702
	1971	11051	18227	6941	3637	26408	14434	-7561	2423	18194
1840 SALTDAL	1966	1398	2050	746	221	3266	1830	-910	53	1717
	1971	1669	4086	1371	473	5067	3318	-1548	109	1708
1841 FAUSKE	1966	2204	4855	1681	1143	8676	1203	-1685	-85	2316
	1971	2761	8563	2566	2464	14486	3147	-4204	-589	6507
1845 SØRFOLD	1966	1721	1109	1122	195	1870	1629	-666	937	1551
	1971	2911	2748	1547	433	4448	3755	-1084	196	5010
1849 HAMARØY	1966	1338	1402	719	145	1527	2024	-162	-17	2118
	1971	3710	2830	1457	267	2407	4214	-725	2707	4969
513 LOFOTEN H.D. ..	1966	13597	15228	7713	5523	19754	13897	-4547	2885	28077
	1971	18185	25352	10538	5205	32349	29840	-10099	863	28327
1850 RØST	1966	129	399	162	71	620	466	-133	-99	1177
	1971	267	933	349	173	964	1123	-90	-134	1015
1857 VÆRØY	1966	1583	476	293	4	747	648	98	807	1632
	1971	273	1222	494	216	1244	1404	-364	-129	1181
1858 MOSKENES	1966	1401	2103	1271	-	2502	2662	-572	439	4066
	1971	897	3737	1872	158	4196	4824	-1330	-356	3347
1860 VESTVÅGØY	1966	3137	5438	2157	964	7117	5453	-1848	184	3506
	1971	8233	9257	3342	1156	12524	11870	-4050	-52	8103
1865 VÅGAN	1966	7347	6812	3830	4484	8768	4668	-2092	1554	17696
	1971	8515	10203	4481	3502	13421	10619	-4265	1534	14681
521 NARVIK H.D. ...	1966	27644	26920	14764	21051	40473	10592	-9468	2507	34411
	1971	26041	45220	21652	28052	56641	22935	-16040	4561	50664
1805 NARVIK	1966	17060	16426	8663	17860	26080	673	-6541	-1049	20250
	1971	12922	23806	11714	21916	32420	2257	-9235	1261	23332
1850 TYSFJORD	1966	1119	1309	559	77	2016	1794	-591	-171	316
	1971	1814	2911	1062	197	3207	3406	-848	-239	2465
1851 LØDINGEN	1966	1701	1826	881	324	2554	1724	-305	442	4058
	1971	4654	3740	1604	589	4193	4197	-1314	2294	6994
1852 TJELDSUND	1966	1168	834	386	24	1368	957	-498	192	507
	1971	386	2226	895	659	2317	1716	-1799	326	3852
1853 EVENES	1966	3185	948	943	128	1161	1216	380	2059	2686
	1971	394	2009	724	248	1741	2411	-707	-43	2321
1854 BALLANGEN	1966	660	2172	1060	462	1965	2243	-578	-54	1808
	1971	1366	3697	1536	846	2969	4129	-340	-397	2489
1855 ANKENES	1966	2751	3405	2272	2176	5329	1985	-1335	1088	4286
	1971	4505	6831	4117	3597	9794	4819	-1797	1359	9211
522 VESTERÅLEN H.D.	1966	13559	15461	7547	6428	25001	14160	-6721	1868	22832
	1971	29790	31664	14455	13646	41743	28622	-12100	9417	50544
1866 HADSEL	1966	4655	4180	2367	3652	6619	2167	-1771	1770	10475
	1971	9115	9062	5090	7286	10958	8494	-2934	1642	16945
1867 BØ	1966	806	2385	819	91	3329	2435	-931	-68	850
	1971	4816	4114	1348	1018	5158	4065	-1458	2098	3434
1868 ØKSNES	1966	1885	2410	954	163	3642	2237	-960	-216	1842
	1971	1890	4768	1627	655	6098	4334	-1691	-102	3470
1870 SORTLAND	1966	1043	2640	1102	254	5511	2167	-2014	-338	3544
	1971	7636	5952	2189	850	8519	6108	-2602	3882	16243
1871 ANDØY	1966	5170	3846	2305	2268	5900	5154	-1045	720	6121
	1971	6333	7768	4201	3837	11010	5621	-3415	1897	10452

TABELL 83. UTGIFTER TIL INVESTERING ETTER FORMÅL OG INVESTERING PR. INNBYGGER, ETTER KOMMUNE. UTDRAG FRA KOMMUNEREGNSKAPER. 1966 OG 1971

HANDELSDISTRIKT / KOMMUNE	ÅR	INVESTERING I ALT	AV DETTE TIL: SKOLER	SOSIALE TRYGDER OG SOSIAL OMSORG	HELSEVERN	OFFENTLIGE ARBEIDER: VEIER OG GATER	VANNVERK OG KLOAKK	ANNET	ELEKTRISITETSVERK	UTGIFTER TIL INVESTERING PR. INNBYGGER
		1000 KR.								KR.
HELE FYLKET ...	1966	169206	56041	3954	16624	45954	8053	5090	9768	694
	1971	254337	65785	10270	33031	74317	10172	15490	11392	1056
FYLKESKOMMUNEN	1966	48604	7980	-	13842	22836	-	4	-	199
	1971	82960	8063	-	30942	43339	-	6	-	344
441 BRØNNØYSUND H.D.	1966	5039	3023	76	14	1062	146	159	-	356
	1971	8521	5136	110	71	1560	315	243	-	627
1811 BINDAL	1966	580	53	10	-	205	-	96	-	240
	1971	1297	558	16	15	117	19	159	-	555
1814 BRØNNØY	1966	1772	572	53	10	742	101	44	-	202
	1971	6684	4325	76	51	1351	356	78	-	778
1815 VEGA	1966	2236	2151	2	4	-	20	19	-	1043
	1971	206	159	8	5	14	-60	5	-	109
1816 VEVELSTAD	1966	451	247	11	-	115	25	-	-	541
	1971	334	94	10	-	78	-	1	-	437
442 MOSJØEN H.D. ..	1966	6141	1047	762	94	1428	931	111	-	374
	1971	14073	7001	150	151	3679	722	471	-	836
1824 VEFSN	1966	3437	689	84	87	801	253	99	-	269
	1971	12109	6647	119	138	2591	702	457	-	905
1825 GRANE	1966	1331	216	403	1	116	430	11	-	754
	1971	730	125	9	7	288	10	12	-	438
1826 HATTFJELLDAL ..	1966	1373	142	275	6	511	248	1	-	728
	1971	1234	229	22	6	800	10	2	-	687
443 SANDNESSJØEN H.D.	1966	5922	2495	805	190	1465	389	155	-	419
	1971	10918	6213	381	41	1479	1012	158	-	810
1818 HERØY	1966	1164	600	22	30	470	-	3	-	422
	1971	1047	613	61	3	195	65	31	-	426
1820 ALSTAHAUG	1966	3056	1553	24	129	645	354	139	-	487
	1971	5767	3456	25	29	796	531	120	-	884
1822 LEIRFJORD	1966	1019	55	612	8	282	-	13	-	389
	1971	2832	2057	10	3	218	8	4	-	1230
1827 DØNNA	1966	683	287	147	23	68	35	-	-	276
	1971	1272	87	285	6	270	408	3	-	579
444 MO/NESNA H.D. .	1966	14444	3837	438	425	5068	2557	751	-	405
	1971	20872	7466	467	387	5242	2551	2114	-	574
1828 NESNA	1966	567	108	6	2	142	220	51	-	275
	1971	1094	606	7	2	281	33	123	-	589
1832 HEMNES	1966	3248	1801	42	110	967	140	88	-	614
	1971	3188	1199	181	17	769	123	788	-	620
1833 RANA	1966	9549	1762	384	305	3553	1864	607	-	383
	1971	14214	5004	249	344	3981	1508	1076	-	543
1834 LURØY	1966	831	125	6	8	372	303	-	-	306
	1971	1263	571	25	24	116	14	118	-	475
1835 TRÆNA	1966	249	41	-	-	34	30	5	-	392
	1971	1113	86	5	-	95	873	9	-	1936
511 BODØ H.D.	1966	27595	12033	150	560	5630	1534	1056	1788	570
	1971	31926	8275	3526	640	8216	1834	1861	2434	650
1804 BODØ	1966	19732	7497	43	275	3692	1511	1047	1475	738
	1971	17628	3225	1258	429	5929	1133	1578	1989	605
1836 RØDØY	1966	641	409	2	2	218	-	-	-	261
	1971	1182	740	89	9	300	-	-	-	532
1837 MELØY	1966	4873	3337	48	30	663	5	7	313	650
	1971	3715	1375	136	86	620	285	58	445	530
1838 GILDESKÅL	1966	805	299	33	3	368	11	2	-	213
	1971	3118	1982	25	78	369	266	61	-	907
1839 BEIARN	1966	484	296	-	1	156	7	-	-	261
	1971	2458	53	-	28	478	-	4	-	1423
1842 SKJERSTAD	1966	417	54	9	238	108	-	-	-	251
	1971	189	18	4	-	119	-	12	-	121
1848 STEIGEN	1966	643	141	15	11	425	-	-	-	144
	1971	3636	882	2014	10	401	150	148	-	907

KILDE : NOS KOMMUNEREKNESKAPAR OG MATERIALE I BYRÅET.

TABELL 83 FORTS. UTGIFTER TIL INVESTERING ETTER FORMÅL OG INVESTERING PR. INNBYGGER, ETTER KOMMUNE. UTDRAG FRA KOMMUNEREGNSKAPER. 1966 OG 1971

HANDELSDISTRIKT KOMMUNE	ÅR	INVESTERING I ALT	AV DETTE TIL: SKOLER	SOSIALE TRYGDER OG SOSIAL OMSORG	HELSEVERN	OFFENTLIGE ARBEIDER: VEIER OG GATER	VANNVERK OG KLOAKK	ANNET	ELEKTRISITETSVERK	UTGIFTER TIL INVESTERING PR. INNBYGGER
		1000 KR.								KR.
512 FAUSKE H.D. ...	1966	6661	2542	293	234	1649	154	83	-	361
	1971	11051	2250	3034	171	2345	448	468	-	605
1840 SALTDAL	1966	1398	496	10	[illegible]	355	44	3	-	323
	1971	1669	169	27	-	541	217	12	-	386
1841 FAUSKE	1966	2204	747	255	200	636	101	78	-	262
	1971	2761	851	92	104	678	160	307	-	318
1845 SØRFOLD	1966	1721	178	13	17	528	-	-	-	598
	1971	2911	1086	28	30	841	-	149	-	1019
1849 HAMARØY	1966	1338	1121	15	17	130	9	2	-	474
	1971	3710	144	2887	37	285	71	-	-	1539
513 LOFOTEN H.D. ..	1966	13597	6411	417	566	1014	597	210	1390	481
	1971	18185	4685	211	86	2310	1096	6522	-	689
1856 RØST	1966	129	107	-	2	9	-	-	-	152
	1971	267	114	-	7	74	30	1	-	354
1857 VÆRØY	1966	1583	1479	11	52	14	-	16	-	1302
	1971	273	56	1	6	168	-	21	-	250
1858 MOSKENES	1966	1401	1344	-	-	33	-	-	-	347
	1971	897	209	42	41	148	-	-	-	236
1860 VESTVÅGØY	1966	3137	1176	94	198	518	226	56	-	261
	1971	8233	2797	75	25	545	595	3389	-	731
1865 VÅGAN	1966	7347	2305	312	314	440	371	138	1390	725
	1971	8515	1509	93	7	1375	471	3111	-	897
521 NARVIK H.D. ...	1966	27644	12428	787	535	2375	1533	1888	3050	812
	1971	26041	4464	670	293	3552	1713	1238	7294	790
1805 NARVIK	1966	17060	6972	26	203	1279	896	1137	2734	1269
	1971	12922	252	442	200	1682	356	490	6784	980
1850 TYSFJORD	1966	1119	542	-	20	283	22	234	-	353
	1971	1814	317	101	12	551	546	131	-	625
1851 LØDINGEN	1966	1701	1118	26	1	99	69	296	-	536
	1971	4654	711	20	15	520	53	35	-	1527
1852 TJELDSUND	1966	1168	216	664	261	-	-	10	-	566
	1971	386	209	45	34	2	-	85	-	193
1853 EVENES	1966	3185	2233	15	3	276	6	-	-	1525
	1971	394	30	25	-	70	-	199	-	222
1854 BALLANGEN	1966	660	120	13	5	243	14	26	-	180
	1971	1366	472	14	6	418	177	208	-	422
1855 ANKENES	1966	2751	1227	43	42	195	526	185	316	428
	1971	4505	2473	23	26	309	581	90	510	661
522 VESTERÅLEN H.D.	1966	13559	4245	226	164	3427	212	673	3540	397
	1971	29790	12232	1721	249	2595	481	2409	1664	878
1866 HADSEL	1966	4655	598	54	87	2301	72	114	1211	529
	1971	9115	4994	454	32	592	172	1912	680	1047
1867 BØ	1966	806	398	8	6	105	-	29	-	151
	1971	4816	3765	15	8	309	112	98	-	1005
1868 ØKSNES	1966	1885	1024	105	27	258	45	379	-	361
	1971	1890	633	10	72	519	9	150	-	358
1870 SORTLAND	1966	1043	332	6	-	403	46	53	-	145
	1971	7636	763	1159	1	804	85	108	-	1075
1871 ANDØY	1966	5170	1893	53	44	360	49	98	2329	684
	1971	6333	2077	83	136	371	103	141	984	786

TABELL 84. DRIFTSUTGIFTER ETTER FORMÅL OG DRIFTSUTGIFTER PR. INNBYGGER, ETTER KOMMUNE. UTDRAG FRA KOMMUNEREGNSKAPER. 1966 OG 1971

HANDELSDISTRIKT / KOMMUNE	ÅR	DRIFTS-UT-GIFTER I ALT	AV DETTE TIL: SENTRAL-ADMINISTRASJON		SKOLER		SOSIALE TRYGDER, SOSIAL OMSORG OG HELSEVERN		OFFENTLIGE ARBEIDER		DRIFTS-UT-GIFTER PR. INN-BYGGER
			LØN-NINGER	ANDRE DRIFTS-FORMÅL	LØN-NINGER	ANDRE DRIFTS-FORMÅL	LØN-NINGER	ANDRE DRIFTS-FORMÅL	LØN-NINGER	ANDRE DRIFTS-FORMÅL	
		1000 KR.									KR.
HELE FYLKET ...	1966	287475	12672	4742	87283	29144	59952	19116	16102	5765	1180
	1971	551592	22347	8791	177244	55916	127831	38502	28208	11082	2289
FYLKESKOMMUNEN	1966	89569	385	501	16070	3147	45984	12904	426	206	368
	1971	190984	645	838	42428	7797	92261	25989	708	148	793
441 BRØNNØYSUND H.D.	1966	11228	795	254	4797	2017	1089	451	443	140	793
	1971	20510	1202	384	8946	2988	2494	797	1132	695	1510
1811 BINDAL	1966	1707	100	43	664	389	196	129	37	19	708
	1971	3838	149	58	1660	824	553	195	108	69	1642
1814 BRØNNØY	1966	7311	435	130	3258	1099	773	282	386	119	833
	1971	11903	677	190	5085	1750	1712	429	587	354	1386
1815 VEGA	1966	1567	155	66	610	451	26	13	20	2	731
	1971	3455	219	104	1675	161	46	120	437	272	1823
1816 VEVELSTAD	1966	643	105	15	265	78	94	27	-	-	772
	1971	1314	157	32	526	253	183	53	-	-	1718
442 MOSJØEN H.D. ..	1966	12432	887	271	4618	1574	833	245	1566	756	757
	1971	23466	1624	531	8392	3512	2142	574	2889	895	1393
1824 VEFSN	1966	10037	618	180	3745	974	749	207	1483	703	786
	1971	17699	1185	362	6092	2337	1506	408	2645	753	1323
1825 GRANE	1966	1047	125	42	412	229	31	6	42	22	593
	1971	2516	192	73	1034	385	283	81	144	82	1510
1826 HATTFJELLDAL ..	1966	1348	144	49	461	371	53	32	41	31	715
	1971	3251	247	96	1266	790	353	85	100	60	1810
443 SANDNESSJØEN H.D.	1966	8604	665	192	3796	1412	629	316	417	101	609
	1971	17830	1142	410	7273	3099	2105	762	983	573	1322
1818 HERØY	1966	1309	137	50	754	101	125	59	2	-	474
	1971	3079	231	67	1442	654	314	131	47	13	1252
1820 ALSTAHAUG	1966	3943	265	67	1441	480	375	182	370	78	628
	1971	7935	479	199	2962	1010	1034	302	833	362	1216
1822 LEIRFJORD	1966	1502	139	31	818	264	57	20	26	4	574
	1971	3646	205	98	1583	594	579	153	66	89	1583
1827 DØNNA	1966	1850	124	44	783	567	72	55	19	19	747
	1971	3170	227	46	1286	841	178	176	37	109	1444
444 MO/NESNA H.D. .	1966	25651	1714	581	9651	3000	2474	1022	2912	1036	719
	1971	45312	3159	1013	16627	5407	5073	2163	4565	1995	1245
1828 NESNA	1966	1839	169	76	758	336	93	55	72	22	891
	1971	3465	260	95	1583	582	315	64	134	47	1866
1832 HEMNES	1966	4434	269	91	1654	631	501	215	317	253	838
	1971	7794	535	176	3257	1075	1018	299	520	162	1516
1833 RANA	1966	17287	1071	338	6370	1644	1707	585	2508	755	693
	1971	29879	2033	618	9881	3090	3434	1670	3845	1704	1142
1834 LURØY	1966	1672	150	59	679	309	155	165	1	-	615
	1971	3146	245	96	1369	477	233	126	43	76	1183
1835 TRÆNA	1966	419	55	17	190	80	18	2	14	6	660
	1971	1028	86	28	537	183	73	4	23	6	1788
511 BODØ H.D.	1966	38674	2193	1037	12921	4611	1966	926	3173	744	798
	1971	79441	3756	1867	29015	10192	6533	2530	5766	1848	1618
1804 BODØ	1966	22607	1124	665	5822	1357	983	395	2930	678	941
	1971	47055	2011	1165	16066	3537	2756	1320	5050	1326	1616
1836 RØDØY	1966	1481	142	35	750	444	6	16	-	1	604
	1971	4899	192	102	2477	1236	557	188	1	2	2206
1837 MELØY	1966	6307	360	158	2484	1020	595	227	163	42	841
	1971	11901	672	274	4143	2292	1364	524	378	387	1697
1838 GILDESKÅL	1966	2456	190	64	1171	558	64	154	16	7	650
	1971	5959	372	130	2209	1144	1261	270	115	22	1734
1839 BEIARN	1966	1111	81	16	501	240	22	8	31	1	599
	1971	2078	105	64	827	533	71	17	58	43	1203
1842 SKJERSTAD	1966	1600	85	29	844	336	61	39	9	1	963
	1971	2523	125	53	1156	525	186	91	44	26	1618
1848 STEIGEN	1966	3112	211	70	1349	656	235	87	24	14	697
	1971	5026	279	79	2137	925	338	120	120	42	1253

KILDE : NOS KOMMUNEREKNESKAPAR OG MATERIALE I BYRÅET.

TABELL 84 FORTS. DRIFTSUTGIFTER ETTER FORMÅL OG DRIFTSUTGIFTER PR. INNBYGGER, ETTER KOMMUNE. UTDRAG FRA KOMMUNEREGNSKAPER. 1966 OG 1971

HANDELSDISTRIKT / KOMMUNE	ÅR	DRIFTS-UT-GIFTER I ALT	AV DETTE TIL: SENTRAL-ADMINISTRA-SJON		SKOLER		SOSIALE TRYGDER, SOSIAL OMSORG OG HELSEVERN		OFFENTLIGE ARBEIDER		DRIFTS-UT-GIFTER PR. INN-BYGGER
			LØN-NINGER	ANDRE DRIFTS-FORMÅL	LØN-NINGER	ANDRE DRIFTS-FORMÅL	LØN-NINGER	ANDRE DRIFTS-FORMÅL	LØN-NINGER	ANDRE DRIFTS-FORMÅL	
		1000 KR.									KR.
512 FAUSKE H.D. ...	1966	13684	829	250	5817	2521	1144	493	614	204	742
	1971	25168	1635	581	11057	3793	2627	963	1349	717	1378
1840 SALTDAL	1966	2796	184	49	1280	470	173	87	130	74	646
	1971	5457	367	103	2568	762	452	158	259	259	1263
1841 FAUSKE	1966	6536	350	110	2905	961	669	240	427	110	777
	1971	11129	769	275	4794	1072	1479	502	898	265	1283
1845 SØRFOLD	1966	2231	147	32	651	594	151	95	43	13	775
	1971	4295	252	118	1841	902	282	170	99	174	1503
1849 HAMARØY	1966	2121	148	59	981	496	151	71	14	7	752
	1971	4287	247	85	1854	1057	414	133	93	19	1778
513 LOFOTEN H.D. ..	1966	22941	1371	523	9059	3177	1470	943	1134	1431	812
	1971	35890	2293	893	15092	5880	4025	1672	1906	1174	1359
1856 RØST	1966	561	58	18	227	86	96	46	-	-	662
	1971	1282	83	34	657	142	159	112	10	35	1700
1857 VÆRØY	1966	769	77	26	330	152	42	35	-	22	632
	1971	1716	143	42	808	242	231	128	-	24	1571
1858 MOSKENES	1966	3374	162	109	1666	771	133	210	25	108	835
	1971	5609	253	190	2936	1203	271	267	89	130	1478
1860 VESTVÅGØY	1966	7595	511	198	3525	1212	697	277	226	313	633
	1971	12599	937	225	5718	1977	1587	417	408	488	1118
1865 VÅGAN	1966	10642	563	172	3311	956	502	375	883	988	1050
	1971	14684	877	402	4973	2316	1777	748	1399	497	1547
521 NARVIK H.D. ...	1966	41684	2331	686	11006	3998	2981	1141	4667	860	1225
	1971	66872	3863	1296	19788	6693	6627	1759	6708	2435	2029
1805 NARVIK	1966	25089	1191	363	4756	983	1740	612	3965	612	1866
	1971	35520	1821	671	6943	1270	3165	822	5442	1501	2695
1850 TYSFJORD	1966	1868	176	45	915	409	4	12	74	14	590
	1971	3973	307	104	2097	730	157	32	172	74	1369
1851 LØDINGEN	1966	2707	249	75	1093	576	287	117	108	41	853
	1971	5344	387	125	2206	1060	703	150	276	150	1753
1852 TJELDSUND	1966	1220	75	16	702	264	20	15	-	10	591
	1971	3121	146	34	1413	484	567	269	33	36	1561
1853 EVENES	1966	1891	140	32	566	371	126	85	28	23	906
	1971	2733	250	67	1248	497	297	88	47	26	1542
1854 BALLANGEN	1966	3232	205	35	1361	673	384	168	84	33	881
	1971	5233	306	107	2174	883	850	194	143	87	1616
1855 ANKENES	1966	5677	295	120	1613	722	420	132	408	127	883
	1971	10948	646	188	3707	1769	888	204	595	561	1606
522 VESTERÅLEN H.D.	1966	23008	1502	447	9548	3687	1382	675	750	287	675
	1971	46119	3028	978	18626	6555	3944	1293	2202	602	1359
1866 HADSEL	1966	6547	374	94	2286	755	336	241	211	59	744
	1971	14152	691	151	4559	1702	1288	508	638	73	1626
1867 BØ	1966	3204	211	43	1528	536	323	118	39	11	602
	1971	5462	361	119	2422	916	716	183	241	40	1139
1868 ØKSNES	1966	3364	270	66	1603	627	261	92	90	21	644
	1971	6395	522	188	3089	1094	488	113	327	15	1212
1870 SORTLAND	1966	3742	325	146	1723	722	90	61	205	39	520
	1971	8141	586	191	4100	1292	418	159	446	296	1147
1871 ANDØY	1966	6151	322	98	2408	1047	372	163	205	157	814
	1971	11969	868	329	4456	1551	1034	330	550	178	1485

TABELL 85. ANTATT FORMUE, ANTATT INNTEKT PLUSS SÆRFRADRAG, SKATTER OG MEDLEMSAVGIFT TIL FOLKETRYGDEN FOR PERSONLIGE SKATTYTERE[1], ETTER KOMMUNE. 1971

HANDELSDISTRIKT / KOMMUNE	TALLET PÅ PERSONLIGE SKATTYTERE[2]	ANTATT FORMUE[2] I ALT	ANTATT FORMUE[2] PR. INNBYGGER	ANTATT INNTEKT PLUSS SÆRFRADRAG[2] I ALT	ANTATT INNTEKT PLUSS SÆRFRADRAG[2] PR. INNBYGGER	ANTATT INNTEKT PLUSS SÆRFRADRAG[2] PR. PERSONLIG SKATTYTER	SKATTER I ALT	SKATTER TIL KOMMUNEN	SKATTER TIL STATEN	SKATTER MEDLEMSAVGIFT TIL FOLKETRYGDEN
		1000 KR.	KR.	1000 KR.	KR.	KR.	1000 KR.			
			[3]		[4]	[4]				
HELE FYLKET ...	102199	1174599	4875	2329710	9669	24699	680302	355961	134524	189813
PST. AV HELE LANDET	5,2	2,8	.	4,9	.	.	4,5	4,5	3,9	4,9
441 BRØNNØYSUND H.D.	5190	66413	4888	96991	7139	20236	26014	13470	4268	8275
1811 BINDAL	966	9948	4257	16621	7112	19060	4247	2218	637	1392
1814 BRØNNØY	3255	47503	5530	62887	7321	20810	17400	8977	2970	5452
1815 VEGA	684	6093	3215	12303	6492	19622	3100	1605	465	1030
1816 VEVELSTAD	285	2869	3750	5180	6772	19045	1267	670	196	401
442 MOSJØEN H.D. ..	7370	85375	5069	167112	9922	24514	49368	25958	9497	13912
1824 VEFSN	5652	64557	4825	138294	10336	25245	41422	21734	8183	11505
1825 GRANE	976	13868	8324	15481	9292	22147	4281	2321	729	1230
1826 HATTFJELLDAL ..	742	6950	3870	13337	7426	20839	3665	1903	585	1177
443 SANDNESSJØEN H.D.	5446	57197	4242	110191	8172	21994	30210	15747	5543	8920
1818 HERØY	986	5682	2310	18679	7593	20237	4749	2514	781	1454
1820 ALSTAHAUG	2786	29550	4528	61780	9467	24390	17768	9223	3518	5027
1822 LEIRFJORD	887	11510	4998	15426	6698	19477	4021	2104	642	1275
1827 DØNNA	787	10455	4763	14306	6518	18775	3672	1906	602	1164
444 MO/NESNA H.D...	14813	184851	5079	375702	10324	26612	113445	59554	23207	30683
1828 NESNA	798	9560	5148	16081	8660	22243	4496	2348	845	1303
1832 HEMNES	2106	28125	5470	44403	8635	23631	12689	6708	2348	3633
1833 RANA	10599	129808	4962	291984	11162	28290	90252	47314	19028	23910
1834 LURØY	1053	12646	4756	18213	6850	18893	4608	2437	738	1433
1835 TRÆNA	257	4712	8195	5021	8731	21734	1400	747	248	404
511 BODØ H.D.	21251	271318	5527	518082	10553	26163	158069	81637	33879	42556
1804 BODØ	13235	181337	6227	362737	12455	28770	115429	59503	26056	29871
1836 RØDØY	835	7241	3260	14649	6595	19224	3730	1951	612	1168
1837 MELØY	2884	41557	5924	64506	9195	23891	18611	9826	3623	5162
1838 GILDESKÅL	1467	14062	4091	25612	7452	20605	6778	3393	1389	1997
1839 BEIARN	690	6785	3929	11308	6548	19037	3015	1532	500	983
1842 SKJERSTAD	645	4941	3169	11932	7654	22179	3285	1702	563	1020
1848 STEIGEN	1495	15395	3838	27338	6816	20146	7221	3730	1136	2355
512 FAUSKE H.D. ...	7986	83203	4556	173805	9517	24197	49535	26130	9400	14005
1840 SALTDAL	1779	20625	4774	36592	8470	22714	10123	5354	1789	2981
1841 FAUSKE	3951	39824	4592	94137	10854	25657	27614	14568	5499	7546
1845 SØRFOLD	1127	11996	4197	23747	8309	23123	6705	3528	1232	1945
1849 HAMARØY	1129	10758	4462	19329	8017	22065	5093	2680	880	1533
513 LOFOTEN H.D....	10943	140750	5331	242657	9192	23380	69074	36386	12754	19932
1856 RØST	327	4208	5581	7070	9376	22659	1941	1057	341	542
1857 VÆRØY	425	6524	5974	9202	8427	22389	2523	1330	422	772
1858 MOSKENES	1500	22878	6027	34372	9055	23478	9669	5165	1763	2740
1860 VESTVÅGØY	4452	49238	4370	96089	8528	22679	27185	14195	4959	8030
1865 VÅGAN	4239	57902	6101	95924	10108	24254	27756	14639	5269	7848
521 NARVIK H.D. ...	15448	136789	4151	338853	10282	25184	97695	51511	19555	26628
1805 NARVIK	6181	58382	4429	162835	12354	27239	48812	25634	10540	12638
1850 TYSFJORD	1153	6885	2372	23295	8024	22080	6155	3277	1081	1796
1851 LØDINGEN	1313	17995	5904	30162	9896	24265	8573	4518	1627	2429
1852 TJELDSUND	812	4111	2057	17438	8724	24119	4805	2536	866	1402
1853 EVENES	763	6202	3500	12811	7229	21494	3399	1798	570	1030
1854 BALLANGEN	1567	9274	2864	25097	7751	20828	6394	3395	1080	1920
1855 ANKENES	3659	33940	4980	67215	9863	25316	19557	10353	3791	5413
522 VESTERÅLEN H.D.	13752	148703	4382	306317	9027	23997	86892	45568	16421	24902
1866 HADSEL	3685	30547	3509	79719	9158	23398	22101	11546	4129	6426
1867 BØ	1885	17737	3700	38602	8052	22667	10504	5552	1849	3102
1868 ØKSNES	2040	21806	4133	44476	8430	23532	12422	6568	2245	3609
1870 SORTLAND	2946	38267	5390	64821	9130	23503	18590	9690	3625	5275
1871 ANDØY	3196	40346	5006	78699	9764	26172	23275	12212	4573	6490

KILDE : NOS SKATTESTATISTIKK 1971 - KOMMUNER OG HANDELSDISTRIKTER. DESSUTEN MATERIALE I BYRÅET.

1) MEDREGNET SKATTYTERE SOM KOMMER INN UNDER DEN SÆRLIGE SKATTEORDNINGEN FOR SJØFOLK. 2) TALL FRA KOMMUNESKATTELIKNINGEN. 3) ANTATT FORMUE PR. INNBYGGER FOR HELE LANDET VAR 10 816 KRONER. 4) ANTATT INNTEKT PLUSS SÆRFRADRAG PR. INNBYGGER OG PR. PERSONLIG SKATTYTER FOR HELE LANDET VAR HENHOLDSVIS 12 308 KRONER OG 27 686 KRONER.

TABELL 86. ANTATT FORMUE, ANTATT INNTEKT OG SKATTER FOR ETTERSKOTTSPLIKTIGE SKATTYTERE, ETTER KOMMUNE. 1971

HANDELSDISTRIKT / KOMMUNE	TALLET PÅ SKATTYTERE		ANTATT FORMUE		ANTATT INNTEKT		SKATTER	
	KOMMUNE-SKATTE-LIKNINGEN	STATS-SKATTE-LIKNINGEN	KOMMUNE-SKATTE-LIKNINGEN	STATS-SKATTE-LIKNINGEN	KOMMUNE-SKATTE-LIKNINGEN	STATS-SKATTE-LIKNINGEN	TIL KOM-MUNEN	TIL STATEN
					1000 KR.			
HELE FYLKET ...	1351	927	646733	733096	94877	48486	25352	18460
PST. AV HELE LANDET	4,0	3,1	8,3	2,3	3,8	2,4	4,4	2,7
441 BRØNNØYSUND H.D.	74	48	10332	4452	1228	841	349	239
1811 BINDAL	16	6	2101	288	90	51	39	12
1814 BRØNNØY	44	35	6237	4156	1025	713	267	214
1815 VEGA	9	5	1490	8	79	60	31	11
1816 VEVELSTAD	5	2	504	-	34	17	12	2
442 MOSJØEN H.D. ..	128	58	78724	308425	10110	4609	2809	2531
1824 VEFSN	91	53	31137	308425	7874	4525	1886	2425
1825 GRANE	23	4	24789	-	1175	62	483	60
1826 HATTFJELLDAL ..	14	1	22798	-	1061	22	440	46
443 SANDNESSJØEN H.D.	75	36	5446	3976	600	301	169	88
1818 HERØY	10	7	987	12	71	68	24	11
1820 ALSTAHAUG	46	24	2591	3959	454	203	117	71
1822 LEIRFJORD	7	1	1215	-	35	20	19	4
1827 DØNNA	12	4	653	5	40	10	9	2
444 MO/NESNA H.D...	146	90	403828	129232	23171	1575	8673	1715
1828 NESNA	11	6	946	4990	190	164	48	60
1832 HEMNES	29	8	217296	3335	11966	587	4566	643
1833 RANA	99	74	184595	120907	10945	776	4035	1002
1834 LURØY	4	1	555	-	49	33	15	7
1835 TRÆNA	3	1	436	-	21	15	9	3
511 BODØ H.D.	250	201	66396	92930	17439	7397	4149	2864
1804 BODØ	165	158	19817	89057	8462	6845	1887	2393
1836 RØDØY	7	4	2444	164	97	16	44	9
1837 MELØY	29	15	25634	3065	7666	173	1789	348
1838 GILDESKÅL	22	8	8422	72	514	66	187	30
1839 BEIARN	8	1	7205	-	449	48	162	27
1842 SKJERSTAD	8	4	1069	250	70	68	25	14
1848 STEIGEN	11	11	1805	322	181	181	55	43
512 FAUSKE H.D. ...	100	46	12209	3328	5294	843	1111	406
1840 SALTDAL	17	8	2857	2021	392	290	107	91
1841 FAUSKE	46	25	7343	561	686	375	211	107
1845 SØRFOLD	14	4	1028	325	3775	99	765	177
1849 HAMARØY	23	9	981	421	441	79	28	31
513 LOFOTEN H.D....	145	115	11475	17122	2357	1556	583	508
1856 RØST	5	2	305	133	3	-	4	-
1857 VÆRØY	7	4	803	512	80	45	24	11
1858 MOSKENES	11	13	168	1253	39	34	9	12
1860 VESTVÅGØY	59	39	4702	6717	697	523	186	164
1865 VÅGAN	63	57	5497	8507	1538	954	360	321
521 NARVIK H.D. ...	249	169	36507	148034	31311	28428	6618	9202
1805 NARVIK	152	127	8287	144352	27909	28040	5664	8979
1850 TYSFJORD	13	12	409	209	1501	53	304	70
1851 LØDINGEN	12	5	2847	810	193	64	67	23
1852 TJELDSUND	19	3	1800	25	297	30	73	9
1853 EVENES	14	5	7995	527	432	87	166	38
1854 BALLANGEN	16	10	1271	710	78	30	28	10
1855 ANKENES	23	7	13898	1401	901	124	316	73
522 VESTERÅLEN H.D.	184	164	21816	25597	3367	2936	891	907
1866 HADSEL	48	44	1774	10286	1133	917	244	315
1867 BØ	24	24	2971	3241	465	457	123	133
1868 ØKSNES	30	20	5058	904	252	276	101	66
1870 SORTLAND	42	44	5363	7922	1117	907	277	294
1871 ANDØY	40	32	6650	3244	400	379	146	99

KILDE : NOS SKATTESTATISTIKK 1971 - KOMMUNER OG HANDELSDISTRIKTER. DESSUTEN MATERIALE I BYRÅET.

TABELL 87. PERSONLIGE SKATTYTERE[1] ETTER INNTEKT[2] OG KOMMUNE. ABSOLUTTE OG RELATIVE TALL. 1971

HANDELSDISTRIKT KOMMUNE	PERSONLIGE SKATTYTERE	INNTEKTSKLASSER: INGEN INNTEKT	100-9 900 KR.	10 000-19 900 KR.	20 000-29 900 KR.	30 000-39 900 KR.	40 000-49 900 KR.	50 000-79 900 KR.	80 000 KR. OG OVER
ABSOLUTTE TALL									
HELE FYLKET ...	99641	353	16664	28043	25354	18088	6738	3842	559
PST. AV HELE LANDET	5,6	3,3	7,4	6,2	5,7	5,2	4,2	3,4	2,1
441 BRØNNØYSUND H.D.	5384	28	1456	1791	1266	553	175	101	14
1811 BINDAL	987	3	306	306	237	96	21	17	1
1814 BRØNNØY	3399	22	878	1118	799	366	135	70	11
1815 VEGA	701	1	189	263	163	59	13	12	1
1816 VEVELSTAD	297	2	83	104	67	32	6	2	1
442 MOSJØEN H.D. ..	7185	39	1051	2050	2017	1369	437	186	36
1824 VEFSN	5724	28	740	1569	1649	1167	373	164	34
1825 GRANE	731	9	124	234	197	116	39	11	1
1826 HATTFJELLDAL ..	730	2	187	247	171	86	25	11	1
443 SANDNESSJØEN H.D.	5384	18	1202	1704	1322	716	237	159	26
1818 HERØY	1015	5	261	343	251	102	28	23	2
1820 ALSTAHAUG	2709	7	484	778	702	448	166	104	20
1822 LEIRFJORD	841	2	223	285	203	90	22	14	2
1827 DØNNA	819	4	234	298	166	76	21	18	2
444 MO/NESNA H.D. .	14850	63	2198	3479	3274	4009	1228	519	80
1828 NESNA	784	3	181	284	142	97	40	37	-
1832 HEMNES	2032	7	409	568	502	350	136	53	7
1833 RANA	10701	49	1224	2133	2369	3441	1013	400	72
1834 LURØY	1091	3	334	413	202	92	27	19	1
1835 TRÆNA	242	1	50	81	59	29	12	10	-
511 BODØ H.D.	20768	69	3227	5496	5301	3631	1691	1153	200
1804 BODØ	13020	42	1402	2937	3564	2634	1343	929	169
1836 RØDØY	819	3	199	319	180	80	24	12	2
1837 MELØY	2818	10	521	844	643	508	165	110	17
1838 GILDESKÅL	1377	11	389	466	271	151	52	31	6
1839 BEIARN	671	-	229	217	129	53	23	18	2
1842 SKJERSTAD	576	3	120	178	138	82	37	18	-
1848 STEIGEN	1487	-	367	535	376	123	47	35	4
512 FAUSKE H.D. ...	7626	20	1271	2185	2071	1355	456	240	28
1840 SALTDAL	1712	5	280	554	500	250	81	35	7
1841 FAUSKE	3775	7	481	1001	1036	806	287	142	15
1845 SØRFOLD	1115	6	215	329	314	172	46	29	4
1849 HAMARØY	1024	2	295	301	221	127	42	34	2
513 LOFOTEN H.D. ..	10833	33	1775	3439	2980	1610	581	370	45
1856 RØST	328	1	51	102	102	49	20	3	-
1857 VÆRØY	448	-	76	154	137	51	19	11	-
1858 MOSKENES	1521	6	217	476	419	264	87	50	2
1860 VESTVÅGØY	4398	10	783	1457	1219	568	218	125	18
1865 VÅGAN	4138	16	648	1250	1103	678	237	181	25
521 NARVIK H.D. ...	14174	40	2192	3965	3472	2754	1104	580	67
1805 NARVIK	6199	10	702	1683	1448	1375	599	333	49
1850 TYSFJORD	1146	4	265	346	269	187	48	25	2
1851 LØDINGEN	1349	5	254	385	352	214	74	61	4
1852 TJELDSUND	781	1	153	203	211	127	53	33	-
1853 EVENES	654	4	134	236	154	83	27	15	1
1854 BALLANGEN	1293	3	288	442	328	154	49	28	1
1855 ANKENES	2752	13	396	670	710	614	254	85	10
522 VESTERÅLEN H.D.	13437	43	2292	3934	3651	2091	829	534	63
1866 HADSEL	3643	9	651	1122	1006	519	186	132	18
1867 BØ	1820	5	365	567	474	244	99	63	3
1868 ØKSNES	2016	4	360	595	545	330	118	58	6
1870 SORTLAND	2817	11	485	852	774	400	157	116	22
1871 ANDØY	3141	14	431	798	852	598	269	165	14

KILDE : NOS SKATTESTATISTIKK 1971 - KOMMUNER OG HANDELSDISTRIKTER. DESSUTEN MATERIALE I BYRÅET.

1) MEDREGNET SKATTYTERE SOM KOMMER INN UNDER DEN SÆRLIGE SKATTEORDNINGEN FOR SJØFOLK. 2) ANTATT INNTEKT PLUSS SÆRFRADRAG VED STATSSKATTELIKNINGEN FOR SKATTYTERE SOM ER ILIKNET INNTEKTSSKATT TIL STATEN, ELLERS ANTATT INNTEKT PLUSS SÆRFRADRAG VED KOMMUNESKATTELIKNINGEN. FOR DE SKATTYTERE SOM IKKE HAR INNTEKTSSKATT TIL STAT ELLER KOMMUNE, ER BRUKT PENSJONSGIVENDE INNTEKT.

TABELL 87 FORTS. PERSONLIGE SKATTYTERE[1] ETTER INNTEKT[2] OG KOMMUNE. ABSOLUTTE OG RELATIVE TALL. 1971

HANDELSDISTRIKT / KOMMUNE	PERSONLIGE SKATTYTERE	INNTEKTSKLASSER: INGEN INNTEKT	100-9 900 KR.	10 000-19 900 KR.	20 000-29 900 KR.	30 000-39 900 KR.	40 000-49 900 KR.	50 000-79 900 KR.	80 000 KR. OG OVER
RELATIVE TALL									
HELE LANDET ...	100,0	0,6	12,7	25,3	25,1	19,6	8,9	6,4	1,4
HELE FYLKET ...	100,0	0,4	16,7	28,1	25,4	18,2	6,8	3,9	0,6
441 BRØNNØYSUND H.D.	100,0	0,5	27,0	33,3	23,5	10,3	3,3	1,9	0,3
1811 BINDAL	100,0	0,3	31,0	31,0	24,0	9,7	2,1	1,7	0,1
1814 BRØNNØY	100,0	0,6	25,8	32,9	23,5	10,8	4,0	2,1	0,3
1815 VEGA	100,0	0,1	27,0	37,5	23,3	8,4	1,9	1,7	0,1
1816 VEVELSTAD	100,0	0,7	27,9	35,0	22,6	10,8	2,0	0,7	0,3
442 MOSJØEN H.D. ..	100,0	0,5	14,6	28,5	28,1	19,1	6,1	2,6	0,5
1824 VEFSN	100,0	0,5	12,9	27,4	28,8	20,4	6,5	2,9	0,6
1825 GRANE	100,0	1,2	17,0	32,0	26,9	15,9	5,3	1,5	0,1
1826 HATTFJELLDAL ..	100,0	0,3	25,6	33,8	23,4	11,8	3,4	1,5	0,1
443 SANDNESSJØEN H.D.	100,0	0,3	22,3	31,6	24,6	13,3	4,4	3,0	0,5
1818 HERØY	100,0	0,5	25,7	33,8	24,7	10,0	2,8	2,3	0,2
1820 ALSTAHAUG	100,0	0,3	17,9	28,7	25,9	16,5	6,1	3,8	0,7
1822 LEIRFJORD	100,0	0,2	26,5	33,9	24,1	10,7	2,6	1,7	0,2
1827 DØNNA	100,0	0,5	28,6	36,4	20,3	9,3	2,6	2,2	0,2
444 MO/NESNA H.D. .	100,0	0,4	14,8	23,4	22,0	27,0	8,3	3,5	0,5
1828 NESNA	100,0	0,4	23,1	36,2	18,1	12,4	5,1	4,7	0,0
1832 HEMNES	100,0	0,3	20,1	28,0	24,7	17,2	6,7	2,6	0,3
1833 RANA	100,0	0,5	11,4	19,9	22,1	32,2	9,5	3,7	0,7
1834 LURØY	100,0	0,3	30,6	37,9	18,5	8,4	2,5	1,7	0,1
1835 TRÆNA	100,0	0,4	20,7	33,5	24,4	12,0	5,0	4,1	0,0
511 BODØ H.D.	100,0	0,3	15,5	26,5	25,5	17,5	8,1	5,6	1,0
1804 BODØ	100,0	0,3	10,8	22,6	27,4	20,2	10,3	7,1	1,3
1836 RØDØY	100,0	0,4	24,3	38,9	22,0	9,8	2,9	1,5	[illegible]
1837 MELØY	100,0	0,4	18,5	30,0	22,8	18,0	5,9	3,9	[illegible]
1838 GILDESKÅL	100,0	0,8	28,2	33,8	19,7	11,0	3,8	2,3	0,4
1839 BEIARN	100,0	0,0	34,1	32,3	19,2	7,9	3,4	2,7	0,3
1842 SKJERSTAD	100,0	0,5	20,8	30,9	24,0	14,2	6,4	3,1	0,0
1848 STEIGEN	100,0	0,0	24,7	36,0	25,3	8,3	3,2	2,4	0,3
512 FAUSKE H.D. ...	100,0	0,3	16,7	28,7	27,2	17,8	6,0	3,1	0,4
1840 SALTDAL	100,0	0,3	16,4	32,4	29,2	14,6	4,7	2,0	0,4
1841 FAUSKE	100,0	0,2	12,7	26,5	27,4	21,4	7,6	3,8	0,4
1845 SØRFOLD	100,0	0,5	19,3	29,5	28,2	15,4	4,1	2,6	0,4
1849 HAMARØY	100,0	0,2	28,8	29,4	21,6	12,4	4,1	3,3	0,2
513 LOFOTEN H.D. ..	100,0	0,3	16,4	31,7	27,5	14,9	5,4	3,4	0,4
1856 RØST	100,0	0,3	15,5	31,1	31,1	14,9	6,1	0,9	0,0
1857 VÆRØY	100,0	0,0	17,0	34,4	30,6	11,4	4,2	2,5	0,0
1858 MOSKENES	100,0	0,4	14,3	31,3	27,5	17,4	5,7	3,3	0,1
1860 VESTVÅGØY	100,0	0,2	17,8	33,1	27,7	12,9	5,0	2,8	0,4
1865 VÅGAN	100,0	0,4	15,7	30,2	26,7	16,4	5,7	4,4	0,6
521 NARVIK H.D. ...	100,0	0,3	15,5	28,0	24,5	19,4	7,8	4,1	0,5
1805 NARVIK	100,0	0,2	11,3	27,1	23,4	22,2	9,7	5,4	0,8
1850 TYSFJORD	100,0	0,3	23,1	30,2	23,5	16,3	4,2	2,2	0,2
1851 LØDINGEN	100,0	0,4	18,8	28,5	26,1	15,9	5,5	4,5	0,3
1852 TJELDSUND	100,0	0,1	19,6	26,0	27,0	16,3	6,8	4,2	0,0
1853 EVENES	100,0	0,6	20,5	36,1	23,5	12,7	4,1	2,3	0,2
1854 BALLANGEN	100,0	0,2	22,3	34,2	25,4	11,9	3,8	2,2	0,1
1855 ANKENES	100,0	0,5	14,4	24,3	25,8	22,3	9,2	3,1	0,4
522 VESTERÅLEN H.D.	100,0	0,3	17,1	29,3	27,2	15,6	6,2	4,0	0,5
1866 HADSEL	100,0	0,2	17,9	30,8	27,6	14,2	5,1	3,6	0,5
1867 BØ	100,0	0,3	20,1	31,2	26,0	13,4	5,4	3,5	0,2
1868 ØKSNES	100,0	0,2	17,9	29,5	27,0	16,4	5,9	2,9	0,3
1870 SORTLAND	100,0	0,4	17,2	30,2	27,5	14,2	5,6	4,1	0,8
1871 ANDØY	100,0	0,4	13,7	25,4	27,1	19,0	8,6	5,3	0,4

1) MEDREGNET SKATTYTERE SOM KOMMER INN UNDER DEN SÆRLIGE SKATTEORDNINGEN FOR SJØFOLK. 2) ANTATT INNTEKT PLUSS SÆRFRADRAG VED STATSSKATTELIKNINGEN FOR SKATTYTERE SOM ER ILIKNET INNTEKTSSKATT TIL STATEN, ELLERS ANTATT INNTEKT PLUSS SÆRFRADRAG VED KOMMUNESKATTELIKNINGEN. FOR DE SKATTYTERE SOM IKKE HAR INNTEKTSSKATT TIL STAT ELLER KOMMUNE, ER BRUKT PENSJONSGIVENDE INNTEKT.

TABELL 88. UTESTÅENDE LÅN[1] FRA NORGES POSTSPAREBANK OG ANDRE STATSBANKER. FYLKET. 1965, 1968 OG 1971

KREDITTINSTITUSJON	UTESTÅENDE LÅN PR. 31/12			FYLKETS ANDEL AV UTESTÅENDE LÅN		
	1965	1968	1971	1965	1968	1971
	MILL. KR.			PST.		
HELE FYLKET	1013,1	1317,2	1648,3	10,1	9,9	8,4
NORGES POSTSPAREBANK	73,7	82,3	84,0	16,4	15,7	13,6
A/S DEN NORSKE INDUSTRIBANK	65,3	71,6	71,6	13,0	12,8	10,8
DEN NORSKE STATS HUSBANK	382,3	523,1	776,7	6,9	7,0	6,7
DISTRIKTENES UTBYGGINGSFOND[2]	..	98,9	130,7	..	23,6	14,2
NORGES KOMMUNALBANK	233,7	232,5	239,2	17,8	14,3	8,9
STATENS FISKARBANK	58,6	81,0	92,4	19,2	18,8	18,3
STATENS LANDBRUKSBANK[3]	199,5	227,8	253,7	10,2	10,1	9,7
STATENS LÅNEKASSE FOR UTDANNING ..	..	..	..	..	..	..

KILDE : NOS KREDITTMARKEDSTATISTIKK OG MATERIALE I BYRÅET.
1) IKKE MEDREGNET LÅN TIL STATSKASSEN, STATSFORVALTNINGENS FOND OG LÅN TIL STATSBANKER. 2) MEDREGNET UNDER GRUPPEN STATSBANKER FRA 1968. 3) FOR 1965 SUM UTLÅN FRA DEN NORSKE ARBEIDERBRUK OG BOLIGBANK, DRIFTSKREDITTKASSEN FOR JORDBRUKET, KONGERIKET NORGES HYPOTEKBANK, LÅNEKASSEN FOR FISKERE, LÅNEKASSEN FOR JORDBRUKERE OG NORGES SMÅBRUK- OG BUSTADBANK.

TABELL 89. FORVALTNINGSKAPITAL, UTLÅN OG INNSKOTT FOR FORRETNINGSBANKER OG SPAREBANKER, ETTER HANDELSDISTRIKT. 1968 OG 1971

BANKTYPE / HANDELSDISTRIKT	1968					1971				
	TALLET PÅ BANKER[1] I ALT	TALLET PÅ BANKER[1] AV DETTE FILIALER	FORVALTNINGSKAPITAL	UTLÅN ETTER EN BLOCAVSKRIVNING	INNENLANDSKE INNSKOTT FRA ANDRE ENN BANKER	TALLET PÅ BANKER[1] I ALT	TALLET PÅ BANKER[1] AV DETTE FILIALER	FORVALTNINGSKAPITAL	UTLÅN ETTER EN BLOCAVSKRIVNING	INNENLANDSKE INNSKOTT FRA ANDRE ENN BANKER
			MILL. KR.					MILL. KR.		
FORRETNINGSBANKER										
HELE FYLKET	14	12	491,2	384,0	296,1	15	13	722,9	547,6	499,7
SPAREBANKER										
HELE FYLKET	43	..	690,7	442,2	606,2	41	..	1005,0	589,9	899,5
441 BRØNNØYSUND H.D.	6	..	31,9	21,3	28,3	6	..	48,3	30,1	44,3
442 MOSJØEN H.D. ...	1	..	68,0	43,6	61,4	1	..	94,9	59,0	84,9
443 SANDNESSJØEN H.D.	3	..	21,3	13,8	19,6	3	..	33,0	18,6	30,8
444 MO/NESNA H.D. ..	4	..	101,1	66,4	90,1	4	..	145,3	87,3	128,5
511 BODØ H.D.	6	..	138,2	87,7	117,6	6	..	206,8	117,5	182,3
512 FAUSKE H.D.	5	..	43,8	21,5	41,7	4	..	59,6	27,0	55,9
513 LOFOTEN H.D. ...	6	..	67,3	40,7	60,1	5	..	103,0	53,7	94,2
521 NARVIK H.D.	6	..	117,1	79,4	102,6	6	..	159,8	102,7	139,7
522 VESTERÅLEN H.D.	6	..	102,0	67,8	84,8	6	..	154,3	94,0	138,9

KILDE : NOS FINANSINSTITUSJONER OG MATERIALE I BYRÅET.
1) TALLET PÅ BANKER I ALT OMFATTER IKKE FILIALER UNDER SPAREBANKER. FILIALER UNDER FORRETNINGSBANKER GJELDER BANKAVDELINGER MED EGET STYRE.

TABELL 90. STØNADSMOTTAKERE ETTER TRYGDEART OG YTELSER I ALT FRA FOLKETRYGDENS PENSJONSDEL, ETTER KOMMUNE. 1968 OG 1971

HANDELSDISTRIKT / KOMMUNE	STØNADSMOTTAKERE MED PENSJON OG OVERGANGSSTØNAD 31. DESEMBER						YTELSER	
	I ALT	ALDERS-PENSJON	UFØRE-PENSJON	ETTERLATTEPENSJON M.V. 1) I ALT	AV DETTE EKTE-FELLE	AV DETTE BARN	FRA FOLKE-TRYGDENS PENSJONS-DEL 2) I ALT	AV DETTE ALDERS-PEN-SJON 3)
							1 000 KR.	
1 9 6 8								
HELE FYLKET ...	31829	18599	7220	6010	2474	2221	192784	105414
PST. AV HELE LANDET	6,5	5,8	7,0	8,6	7,1	8,5	6,7	5,8
1 9 7 1								
HELE FYLKET ...	36951	19181	9854	5693	3496	2197	356966	135538
PST. AV HELE LANDET	6,5	5,6	6,9	7,7	7,4	8,4	6,8	5,7
441 BRØNNØYSUND H.D.	2593	1363	747	337	227	110	25233	9793
1811 BINDAL	446	223	144	46	32	14	4343	1580
1814 BRØNNØY	1548	838	424	209	140	69	14872	6026
1815 VEGA	419	208	134	54	39	15	4186	1500
1816 VEVELSTAD	180	94	45	28	16	12	1832	687
442 MOSJØEN H.D. ..	2087	1243	477	268	178	90	19682	8714
1824 VEFSN	1564	906	353	219	135	84	14397	6258
1825 GRANE	258	168	59	21	19	2	2670	1232
1826 HATTFJELLDAL ..	265	169	65	28	24	4	2615	1224
443 SANDNESSJØEN H.D.	2592	1444	671	359	215	144	25374	10218
1818 HERØY	497	267	132	77	55	22	5069	1963
1820 ALSTAHAUG	1059	595	259	146	88	58	10396	4204
1822 LEIRFJORD	510	312	118	63	36	27	4723	2118
1827 DØNNA	526	270	162	73	36	37	5186	1933
444 MO/NESNA H.D. .	4103	2022	974	787	430	357	39675	14577
1828 NESNA	324	184	68	54	33	21	2940	1260
1832 HEMNES	814	456	196	116	66	50	8222	3405
1833 RANA	2391	1091	568	502	267	235	23047	7824
1834 LURØY	467	234	125	89	48	41	4497	1678
1835 TRÆNA	107	57	17	26	16	10	969	410
511 BODØ H.D.	6578	3520	1634	1030	644	386	62918	24795
1804 BODØ	2880	1487	698	492	302	190	27945	10620
1836 RØDØY	455	230	145	61	35	26	4357	1636
1837 MELØY	885	457	208	170	105	65	8388	3211
1838 GILDESKÅL	804	459	214	98	75	23	7826	3139
1839 BEIARN	370	208	89	48	27	21	3525	1471
1842 SKJERSTAD	323	188	87	24	14	10	3098	1282
1848 STEIGEN	861	491	193	137	86	51	7779	3436
512 FAUSKE H.D. ...	3189	1712	808	486	327	159	29804	11964
1840 SALTDAL	788	452	180	109	71	38	6973	3255
1841 FAUSKE	1301	680	309	234	161	73	12371	4684
1845 SØRFOLD	507	269	131	68	47	21	4965	1861
1849 HAMARØY	593	311	188	75	48	27	5495	2164
513 LOFOTEN H.D. ..	4554	2218	1316	720	444	276	44594	15880
1856 RØST	118	64	26	18	12	6	1155	399
1857 VÆRØY	165	65	55	37	18	19	1690	464
1858 MOSKENES	612	251	192	122	62	60	5809	1761
1860 VESTVÅGØY	2071	1012	611	311	190	121	20510	7383
1865 VÅGAN	1588	826	432	232	162	70	15430	5873
521 NARVIK H.D. ...	5532	2631	1657	881	547	334	53894	18595
1805 NARVIK	1939	996	485	345	230	115	18911	7120
1850 TYSFJORD	626	276	186	121	69	52	5901	1962
1851 LØDINGEN	499	261	133	72	45	27	4699	1853
1852 TJELDSUND	312	158	101	43	26	17	2814	1082
1853 EVENES	410	194	134	61	43	18	4113	1396
1854 BALLANGEN	806	336	297	108	61	47	8264	2406
1855 ANKENES	940	410	321	131	73	58	9192	2776
522 VESTERÅLEN H.D.	5723	3028	1570	825	484	341	55792	21002
1866 HADSEL	1656	938	447	197	123	74	15817	6496
1867 BØ	956	534	264	114	74	40	9364	3690
1868 ØKSNES	794	348	244	143	75	68	8190	2449
1870 SORTLAND	1197	619	316	188	112	76	11675	4321
1871 ANDØY	1120	589	299	183	100	83	10746	4046

KILDE : RIKSTRYGDEVERKET.

1) OMFATTER HER EKTEFELLE, BARN, ANDRE ETTERLATTE OG UGIFTE MØDRE. 2) OMFATTER PENSJON, OVERGANGSSTØNAD, GRUNNSTØNAD, HJELPESTØNAD, UTDANNELSESSTØNAD, FØDSELSSTØNAD TIL UGIFT MOR, ENGANGSSTØNAD M.V. FOR YRKESSKADER OG ENGANGSSTØNAD VED DØDSFALL. 3) UTGIFTER TIL SÆRTILLEGG OG KOMPENSASJONSTILLEGG ER IKKE TATT MED.

TABELL 91. BARNETRYGD. STØNADSMOTTAKERE, BARN OG YTELSER I ALT, ETTER KOMMUNE. 1968 OG 1972

HANDELSDISTRIKT KOMMUNE	STØNADS-MOTTAKERE I ALT	STØNADSMOTTAKERE ETTER BARNETALL 1) 1	2	3	4 OG OVER	BARN I ALT	AV DETTE MED TRYGD FOR ETT BARN MER ENN ANTALL FAKTISK FORSØRGEDE BARN STØNADS-MOTTAKERE	BARN	YTELSER I ALT
									1000 KR.
1 9 6 8									
HELE FYLKET ...	23643	2927	11139	6181	3396	38948	..	..	24097
PST. AV HELE LANDET	7,2	9,5	6,5	7,3	8,4	7,5	..	..	7,5
1 9 7 2									
HELE FYLKET ...	35574	14231	11586	6310	3447	71578	3735	5358	86760
PST. AV HELE LANDET	6,5	6,3	6,0	6,8	8,3	6,7	8,4	8,1	7,0
441 BRØNNØYSUND H.D.	1857	745	513	346	253	3938	186	259	4931
1811 BINDAL	311	122	87	56	46	666	31	44	836
1814 BRØNNØY	1234	495	344	238	157	2594	125	171	3230
1815 VEGA	228	93	60	40	35	495	17	22	621
1816 VEVELSTAD	84	35	22	12	15	183	13	22	244
442 MOSJØEN H.D. ..	2609	1030	946	437	196	5060	179	278	5816
1824 VEFSN	2137	849	795	357	136	4086	155	240	4656
1825 GRANE	220	88	71	41	20	439	17	25	517
1826 HATTFJELLDAL ..	252	93	80	39	40	535	7	13	643
443 SANDNESSJØEN H.D.	1852	745	554	342	211	3863	200	282	4889
1818 HERØY	307	128	98	57	24	604	38	54	727
1820 ALSTAHAUG	998	392	310	189	107	2073	103	150	2598
1822 LEIRFJORD	277	120	72	46	39	592	23	26	770
1827 DØNNA	270	105	74	50	41	594	36	52	794
444 MO/NESNA H.D. .	5880	2278	2013	1086	503	11740	608	906	13994
1828 NESNA	286	130	71	59	26	558	37	48	587
1832 HEMNES	724	268	262	128	66	1462	61	92	1721
1833 RANA	4436	1726	1562	811	337	8733	465	698	10400
1834 LURØY	358	123	100	68	67	832	35	58	1095
1835 TRÆNA	76	31	18	20	7	155	10	10	191
511 BODØ H.D.	7393	2896	2489	1325	683	14851	712	989	17857
1804 BODØ	4768	1883	1711	850	324	9244	443	622	10780
1836 RØDØY	265	88	80	45	52	631	18	25	827
1837 MELØY	1073	399	323	206	145	2306	103	144	2891
1838 GILDESKÅL	389	162	115	62	50	797	42	48	978
1839 BEIARN	234	93	72	42	27	490	27	37	630
1842 SKJERSTAD	180	80	41	38	21	369	24	30	469
1848 STEIGEN	484	191	147	82	64	1014	55	83	1282
512 FAUSKE H.D. ...	2569	1104	838	462	165	4883	273	373	5620
1840 SALTDAL	634	263	223	113	35	1193	60	81	1312
1841 FAUSKE	1298	572	427	233	66	2410	142	193	2734
1845 SØRFOLD	368	164	103	68	33	723	40	55	887
1849 HAMARØY	269	105	85	48	31	557	31	44	687
513 LOFOTEN H.D. ..	3737	1520	1133	617	467	7747	449	675	9674
1856 RØST	114	40	36	20	18	249	12	17	270
1857 VÆRØY	157	58	47	32	20	334	19	29	415
1858 MOSKENES	558	209	157	104	88	1240	62	81	1590
1860 VESTVÅGØY	1557	638	479	226	214	3231	196	311	4085
1865 VÅGAN	1351	575	414	235	127	2693	160	237	3314
521 NARVIK H.D. ...	4791	2032	1586	757	416	9319	620	859	11259
1805 NARVIK	1904	898	653	257	96	3388	258	360	3930
1850 TYSFJORD	388	162	112	67	47	803	59	83	1049
1851 LØDINGEN	464	176	156	84	48	953	50	79	1151
1852 TJELDSUND	272	101	84	55	32	572	15	22	708
1853 EVENES	218	95	61	31	31	454	34	47	574
1854 BALLANGEN	437	187	133	70	47	868	91	115	1137
1855 ANKENES	1108	413	387	193	115	2281	113	153	2710
522 VESTERÅLEN H.D.	4886	1881	1514	938	553	10177	508	737	12720
1866 HADSEL	1207	487	377	231	112	2410	143	210	2923
1867 BØ	657	300	173	116	68	1289	60	84	1606
1868 ØKSNES	813	269	235	176	133	1879	87	130	2483
1870 SORTLAND	1022	389	341	186	106	2098	109	150	2573
1871 ANDØY	1187	436	388	229	134	2501	109	163	3135

KILDE : RIKSTRYGDEVERKET.
1) OMFATTER OGSÅ BARN PÅ BARNEHJEM; HVERT BARN ER TATT MED SOM EN STØNADSMOTTAKER.

TABELL 92. SOSIAL HJEMMEHJELP OG LANDBRUKSVIKARTJENESTE, ETTER KOMMUNE. 1968 OG 1971

HANDELSDISTRIKT / KOMMUNE	SOSIAL HJEMMEHJELP: HJEMME-SYKEPLEIERE I ALT	HJEMME-SYKEPLEIERE AV DETTE HELTID	HUSMOR-VIKARER I ALT	HUSMOR-VIKARER AV DETTE HELTID	HJEMMEHJELPERE FOR ELDRE I ALT	HJEMMEHJELPERE FOR ELDRE AV DETTE HELTID	UT-GIFTER I ALT	LANDBRUKSVIKARTJENESTE: LANDBRUKS-VIKARER I ALT	LANDBRUKS-VIKARER AV DETTE HELTID	UT-GIFTER I ALT
							1000 KR.			1000 KR.
1 9 6 8										
HELE FYLKET ...	13	11	99	91	595	-	3220	..	..	..
PST. AV HELE LANDET	1,9	2,7	5,4	5,6	6,4	.	4,2	..	..	..
1 9 7 1										
HELE FYLKET ...	15	8	100	91	1861	7	7810	35	32	1082
PST. AV HELE LANDET	1,6	1,4	5,0	5,3	7,9	5,1	4,6	11,0	10,9	10,0
441 BRØNNØYSUND H.D.	2	2	11	7	122	-	609	5	5	148
1811 BINDAL	-	-	-	-	19	-	51	1	1	31
1814 BRØNNØY	1	1	6	4	59	-	424	3	3	85
1815 VEGA	-	-	4	2	31	-	60	1	1	32
1816 VEVELSTAD	1	1	1	1	13	-	74	-	-	-
442 MOSJØEN H.D. ..	-	-	9	9	154	-	630	3	1	75
1824 VEFSN	-	-	7	7	110	-	455	2	-	55
1825 GRANE	-	-	1	1	16	-	58	-	-	-
1826 HATTFJELLDAL ..	-	-	1	1	28	-	117	1	1	20
443 SANDNESSJØEN H.D.	1	-	4	4	192	-	720	3	3	92
1818 HERØY	-	-	1	1	45	-	169	-	-	-
1820 ALSTAHAUG	1	-	2	2	94	-	391	1	1	34
1822 LEIRFJORD	-	-	1	1	28	-	78	1	1	23
1827 DØNNA	-	-	-	-	25	-	82	1	1	35
444 MO/NESNA H.D. .	1	-	15	15	237	4	1139	3	3	125
1828 NESNA	-	-	1	1	28	-	95	1	1	31
1832 HEMNES	-	-	3	3	46	-	194	1	1	35
1833 RANA	-	-	9	9	131	4	679	-	-	30
1834 LURØY	-	-	1	1	20	-	115	1	1	29
1835 TRÆNA	1	-	1	1	12	-	56	-	-	-
511 BODØ H.D.	3	3	15	15	329	3	1514	8	8	271
1804 BODØ	3	3	9	9	96	-	941	2	2	64
1836 RØDØY	-	-	-	-	32	-	68	-	-	-
1837 MELØY	-	-	-	-	63	3	165	1	1	22
1838 GILDESKÅL	-	-	-	-	81	-	123	1	1	30
1839 BEIARN	-	-	1	1	25	-	45	1	1	51
1842 SKJERSTAD	-	-	1	1	11	-	43	1	1	36
1848 STEIGEN	-	-	4	4	21	-	129	2	2	68
512 FAUSKE H.D. ...	3	1	6	6	85	-	575	4	3	100
1840 SALTDAL	1	1	1	1	15	-	56	1	1	33
1841 FAUSKE	2	-	4	4	30	-	353	1	1	35
1845 SØRFOLD	-	-	-	-	15	-	26	-	-	-
1849 HAMARØY	-	-	1	1	25	-	140	2	1	32
513 LOFOTEN H.D. ..	2	1	14	10	199	-	440	1	1	20
1856 RØST	-	-	-	-	-	-	-	-	-	-
1857 VÆRØY	-	-	1	1	1	-	25	-	-	-
1858 MOSKENES	-	-	1	1	52	-	80	-	-	-
1860 VESTVÅGØY	1	1	5	5	77	-	210	1	1	7
1865 VÅGAN	1	-	7	3	69	-	125	-	-	13
521 NARVIK H.D. ...	3	1	14	13	238	-	1350	3	3	73
1805 NARVIK	2	-	7	7	42	-	700	-	-	-
1850 TYSFJORD	-	-	1	1	40	-	49	-	-	-
1851 LØDINGEN	-	-	2	1	32	-	98	-	-	-
1852 TJELDSUND	-	-	1	1	41	-	104	-	-	-
1853 EVENES	-	-	-	-	7	-	16	1	1	37
1854 BALLANGEN	-	-	2	2	33	-	111	1	1	31
1855 ANKENES	1	1	1	1	43	-	272	1	1	5
522 VESTERÅLEN H.D.	-	-	12	12	305	-	833	5	5	178
1866 HADSEL	-	-	1	1	54	-	129	2	2	70
1867 BØ	-	-	2	2	43	-	133	1	1	31
1868 ØKSNES	-	-	3	3	47	-	138	-	-	-
1870 SORTLAND	-	-	1	1	77	-	185	1	1	38
1871 ANDØY	-	-	5	5	84	-	248	1	1	39

KILDE : NOS SOSIAL HJEMMEHJELP OG MATERIALE I BYRÅET.

TABELL 93. SOSIALHJELP[1]. STØNADSMOTTAKERE ETTER YTELSENS ART, KJØNN, YTELSENS FORMÅL OG UTBETALT ØKONOMISK STØNAD, ETTER STØNADSKOMMUNE. 1968 OG 1971

HANDELSDISTRIKT / KOMMUNE	MED ØKONOMISK STØNAD: I ALT	KJØNN: MENN	KJØNN: KVINNER	YTELSENS FORMÅL: YRKES-OPP-LÆRING	YTELSENS FORMÅL: LIVSOPP-HOLD OG BOLIG	YTELSENS FORMÅL: ANDRE	UTBETALT ØKONOMISK STØNAD	MED ANDRE YTELSER: I ALT	KJØNN: MENN	KJØNN: KVINNER
							1000 KR.			
1 9 6 8										
HELE FYLKET ...	2393	1575	818	17	1740	1111	3720	279	129	150
PST. AV HELE LANDET	7,0	6,8	7,4	5,6	6,3	8,6	7,4	10,4	8,9	12,3
1 9 7 1										
HELE FYLKET ...	2595	1553	1042	42	1667	1237	4153	258	103	155
PST. AV HELE LANDET	6,6	6,2	7,5	15,4	5,5	7,4	6,2	8,9	7,1	10,6
441 BRØNNØYSUND										
H.D.	87	57	30	2	50	61	164	32	14	18
1811 BINDAL	10	2	8	-	2	8	6	1	1	-
1814 BRØNNØY	57	42	15	1	41	41	122	3	2	1
1815 VEGA	17	11	6	1	5	11	32	13	6	7
1816 VEVELSTAD	3	2	1	-	2	1	4	15	5	10
442 MOSJØEN H.D. ..	165	97	68	4	119	55	263	1	-	1
1824 VEFSN	119	72	47	-	83	46	169	1	-	1
1825 GRANE	23	12	11	3	15	7	33	-	-	-
1826 HATTFJELLDAL ..	23	13	10	1	21	2	61	-	-	-
443 SANDNESSJØEN										
H.D.	119	70	49	-	64	62	175	1	1	-
1818 HERØY	20	10	10	-	17	3	34	-	-	-
1820 ALSTAHAUG	80	50	30	-	32	55	100	1	1	-
1822 LEIRFJORD	14	7	7	-	11	3	26	-	-	-
1827 DØNNA	5	3	2	-	4	1	15	-	-	-
444 MO/NESNA H.D. .	587	311	276	5	391	356	1126	30	10	20
1828 NESNA	15	11	4	1	13	4	22	15	4	11
1832 HEMNES	140	76	64	2	47	102	154	-	-	-
1833 RANA	370	182	188	2	309	208	848	-	-	-
1834 LURØY	62	42	20	-	22	42	102	-	-	-
1835 TRÆNA	-	-	-	-	-	-	-	15	6	9
511 BODØ H.D.	576	357	219	19	391	261	891	5	3	2
1804 BODØ	359	236	123	17	280	147	525	1	-	1
1836 RØDØY	7	5	2	-	4	4	4	-	-	-
1837 MELØY	55	33	22	-	35	24	123	1	1	-
1838 GILDESKÅL	88	49	39	1	21	69	137	1	-	1
1839 BEIARN	10	4	6	1	6	3	8	-	-	-
1842 SKJERSTAD	14	6	8	-	8	7	12	-	-	-
1848 STEIGEN	43	24	19	-	37	7	82	2	2	-
512 FAUSKE H.D. ...	224	120	104	4	114	138	270	1	1	-
1840 SALTDAL	9	6	3	-	9	-	31	-	-	-
1841 FAUSKE	200	106	94	4	93	135	204	1	1	-
1845 SØRFOLD	3	-	3	-	2	1	13	-	-	-
1849 HAMARØY	12	8	4	-	10	2	22	-	-	-
513 LOFOTEN H.D. ..	277	176	101	1	182	85	443	67	29	38
1856 RØST	:	:	:	:	:	:	:	:	:	:
1857 VÆRØY	:	:	:	:	:	:	:	:	:	:
1858 MOSKENES	31	25	6	-	25	7	28	-	-	-
1860 VESTVÅGØY	130	77	53	-	92	20	283	34	14	20
1865 VÅGAN	116	74	42	1	65	58	132	33	15	18
521 NARVIK H.D. ...	211	131	80	4	151	58	320	17	8	9
1805 NARVIK	35	25	10	-	27	4	10	3	-	3
1850 TYSFJORD	24	19	5	-	17	7	29	-	-	-
1851 LØDINGEN	58	30	28	1	26	35	92	2	2	-
1852 TJELDSUND	10	4	6	-	10	-	23	10	5	5
1853 EVENES	6	3	3	-	6	-	13	-	-	-
1854 BALLANGEN	30	21	9	-	22	9	38	1	-	1
1855 ANKENES	48	29	19	3	43	3	115	1	1	-
522 VESTERÅLEN H.D.	346	233	113	3	205	158	499	103	36	67
1866 HADSEL	48	37	11	-	32	20	57	22	9	13
1867 BØ	25	13	12	-	18	8	44	8	2	6
1868 ØKSNES	70	52	18	-	53	21	96	1	1	-
1870 SORTLAND	83	51	32	3	36	51	98	70	22	48
1871 ANDØY	120	80	40	-	66	58	204	2	2	-

KILDE : NOS SOSIALHJELPSTATISTIKK OG MATERIALE I BYRÅET.
1) ETTER LOV OM SOSIAL OMSORG.

TABELL 94. FORBRYTELSER ETTERFORSKET AV POLITIET, ETTER ARTEN AV LOVBRUDD, TYPE ÅSTEDSKOMMUNE OG POLITIETS INNSTILLING ELLER AVGJØRELSE. ÅSTEDSFYLKE. 1968 OG 1971

TYPE ÅSTEDSKOMMUNE POLITIETS INNSTILLING ELLER AVGJØRELSE	I ALT	FORBR. MOT DEN ALMINNELIGE ORDEN OG FRED	OMSETNING, BRUK ELLER BESITTELSE AV NARKOTIKA	FORBR. MOT SEDELIGHETEN	FORBR. MOT LIV, LEGEME OG HELBRED	DOKUMENTFALSK OG UNDERSLAG	BEDRAGERI OG UTROSKAP	SKADEVERK	GROVE TYVERIER	SIMPLE TYVERIER	BRUKSTYVERIER AV MOTORKJØRETØY	ANDRE FORBRYTELSER
1 9 6 8												
FORBRYTELSER ETTERFORSKET												
HELE FYLKET	2312	91	-	50	146	70	135	206	532	677	219	186
BYKOMMUNER	932	33	-	10	42	41	49	57	270	303	69	58
HERREDSKOMMUNER	1380	58	-	40	104	29	86	149	262	374	150	128
FORBRYTELSER ETTERFORSKET PR. 100 000 INNBYGGERE 1)												
HELE LANDET	1359	45	5	24	60	39	58	75	410	422	136	85
BYKOMMUNER	2359	57	12	39	97	63	100	111	740	758	241	141
HERREDSKOMMUNER	611	35	1	13	33	20	26	48	163	171	57	44
HELE FYLKET	947	37	-	21	60	29	55	84	218	277	90	76
BYKOMMUNER	2274	81	-	24	102	100	120	139	659	739	168	142
HERREDSKOMMUNER	679	29	-	20	51	14	42	73	129	184	74	63
1 9 7 1												
FORBRYTELSER ETTERFORSKET												
HELE FYLKET	2511	144	21	50	188	99	92	272	396	793	214	242
BYKOMMUNER	1013	51	12	17	57	35	39	107	149	403	82	61
HERREDSKOMMUNER	1498	93	9	33	131	64	53	165	247	390	132	181
FORBRYTELSER ETTERFORSKET PR. 100 000 INNBYGGERE 1)												
HELE LANDET	1890	69	20	25	81	37	96	107	629	533	196	97
BYKOMMUNER	3265	91	41	39	131	60	177	159	1143	900	363	161
HERREDSKOMMUNER	868	52	3	15	44	21	37	68	247	259	71	51
HELE FYLKET	1042	60	9	21	78	41	38	113	164	329	89	100
BYKOMMUNER	2394	121	28	40	135	83	92	253	352	952	194	144
HERREDSKOMMUNER	754	47	5	17	66	32	27	83	124	196	66	91
POLITIETS INNSTILLING ELLER AVGJØRELSE												
HENLAGT FORDI INGEN BESTEMT PERSON SIKTET ELLER P.G.A. BEVISETS STILLING	1240	112	5	22	55	33	36	168	212	449	93	55
PÅTALEBEGJÆRINGEN TRUKKET TILBAKE	242	-	-	-	53	23	19	50	7	30	4	56
HENLAGT P.G.A. DØD, FORELDELSE, SINNSSYKDOM ELLER FORDI GJERNINGSMANNEN VAR UNDER 14 ÅR	177	4	1	7	1	1	-	27	22	77	27	10
TILTALE ELLER FORELEGG ...	534	15	10	14	71	24	26	17	115	116	47	79
PÅTALEUNNLATELSE, SAKEN OVERFØRT TIL BARNEVERNSNEMND ELLER INGEN TILTALE AV ANDRE GRUNNER	318	13	5	7	8	18	11	10	40	121	43	42

KILDE : NOS KRIMINALSTATISTIKK. FORBRYTELSER. DESSUTEN MATERIALE I BYRÅET.
1) INNBYGGERE PR. 1. JANUAR.

TABELL 95. SIKTEDE ETTER FORBRYTELSENS ART, TYPE BOSTEDSKOMMUNE, KJØNN OG ALDER. BOSTEDSFYLKE. 1968 OG 1971

TYPE BOSTEDSKOMMUNE KJØNN ALDER	I ALT	FORBR. MOT DEN ALMINNELIGE ORDEN OG FRED	OMSETNING, BRUK ELLER BESITTELSE AV NARKOTIKA	FORBR. MOT SEDELIGHETEN	FORBR. MOT LIV, LEGEME OG HELBRED	DOKUMENTFALSK OG UNDERSLAG	BEDRAGERI OG UTROSKAP	SKADEVERK	GROVE TYVERIER	SIMPLE TYVERIER	BRUKSTYVERIER AV MOTORKJØRETØY	ANDRE FORBRYTELSER
1 9 6 8												
SIKTEDE												
HELE FYLKET	755	22	2	26	55	30	6	48	206	191	90	79
BYKOMMUNER	223	7	1	5	12	13	4	6	77	62	11	25
HERREDSKOMMUNER	532	15	1	21	43	17	2	42	129	129	79	54
SIKTEDE PR. 100 000 INNBYGGERE 1)												
HELE LANDET	305	9	3	9	22	16	10	16	91	65	23	41
BYKOMMUNER	437	9	7	11	27	22	15	17	142	94	32	61
HERREDSKOMMUNER	213	9	1	7	19	11	7	15	55	45	16	28
HELE FYLKET	727	21	2	25	53	29	6	46	198	184	87	76
BYKOMMUNER	890	28	4	20	48	52	16	24	307	247	44	100
HERREDSKOMMUNER	677	19	1	27	55	22	3	53	164	164	100	69
1 9 7 1												
SIKTEDE												
HELE FYLKET	841	39	25	22	65	35	13	63	156	188	102	133
BYKOMMUNER	256	6	15	6	26	14	4	8	47	69	21	40
HERREDSKOMMUNER	585	33	10	16	39	21	9	55	109	119	81	93
SIKTEDE PR. 100 000 INNBYGGERE 1)												
HELE LANDET	356	9	14	9	28	14	14	15	109	74	26	44
BYKOMMUNER	523	9	24	12	37	20	21	16	167	115	36	66
HERREDSKOMMUNER	232	9	6	7	22	10	8	15	66	43	18	28
HELE FYLKET	385	18	11	10	30	16	6	29	71	86	47	61
BYKOMMUNER	672	16	39	16	68	37	11	21	123	181	55	105
HERREDSKOMMUNER	325	18	6	9	22	12	5	30	60	66	45	52
KJØNN												
MENN	736	38	16	21	64	27	12	61	145	161	102	89
KVINNER	105	1	9	1	1	8	1	2	11	27	-	44
ALDER												
UNDER 14 ÅR	179	8	-	-	1	-	-	45	41	57	18	9
14 - 17 "	316	23	12	6	12	16	1	8	64	78	63	33
18 - 20 "	105	3	10	4	14	2	1	5	21	14	11	20
21 - 24 "	75	4	3	2	14	5	4	3	10	14	5	11
25 ÅR OG OVER	166	1	-	10	24	12	7	2	20	25	5	60

KILDE : MATERIALE I BYRÅET.
1) INNBYGGERE 5 ÅR OG OVER PR. 1. JANUAR.

TABELL 96. DOMFELTE, BOTLAGTE OG PÅTALEFRITATTE FOR FORBRYTELSER, ETTER KJØNN, REAKSJONENS ART, TYPE BOSTEDSKOMMUNE OG ALDER. BOSTEDSFYLKE. 1968 OG 1971

TYPE BOSTEDSKOMMUNE / ALDER	I ALT	KJØNN: MENN	KJØNN: KVINNER	REAKSJONENS ART: UBETINGET FENGSEL	FENGSEL OG SIKRING ELLER SIKRING ALENE	UNGDOMSFENGSEL	BOT	DOMSUTSETTELSE ELLER BETINGET FENGSEL	PÅTALEUNNLATELSE ELLER OVERFØRING AV SAKEN TIL BARNEVERNSNEMND
1 9 6 8									
DOMFELTE, BOTLAGTE OG PÅTALEFRITATTE FOR FORBRYTELSER									
HELE FYLKET	574	537	37	62	2	3	64	176	267
BYKOMMUNER	159	143	16	18	1	2	22	38	78
HERREDSKOMMUNER	415	394	21	44	1	1	42	138	189
DOMFELTE, BOTLAGTE OG PÅTALEFRITATTE FOR FORBRYTELSER PR. 100 000 INNBYGGERE 1)									
HELE LANDET	288	526	57	68	3	2	33	103	79
BYKOMMUNER	427	804	91	116	4	2	53	146	106
HERREDSKOMMUNER	180	336	29	31	2	1	18	70	58
HELE FYLKET	316	577	42	34	1	2	35	97	147
BYKOMMUNER	759	1424	146	86	5	10	105	181	372
HERREDSKOMMUNER	259	475	27	27	1	1	26	87	117
1 9 7 1									
DOMFELTE, BOTLAGTE OG PÅTALEFRITATTE FOR FORBRYTELSER									
HELE FYLKET	603	527	76	72	1	-	83	182	265
BYKOMMUNER	175	152	23	14	1	-	21	60	79
HERREDSKOMMUNER	428	375	53	58	-	-	62	122	186
DOMFELTE, BOTLAGTE OG PÅTALEFRITATTE FOR FORBRYTELSER PR. 100 000 INNBYGGERE 1)									
HELE LANDET	335	614	65	89	2	1	36	112	95
BYKOMMUNER	473	893	98	142	2	2	51	153	123
HERREDSKOMMUNER	228	412	37	47	1	1	24	81	74
HELE FYLKET	335	572	86	40	1	-	46	101	147
BYKOMMUNER	554	990	142	44	3	-	67	190	250
HERREDSKOMMUNER	288	488	73	39	-	-	42	82	125
ALDER									
14 - 17 ÅR	314	278	36	1	-	-	7	53	253
18 - 20 "	95	88	7	12	-	-	15	60	8
21 - 24 "	65	59	6	25	-	-	5	33	2
25 ÅR OG OVER	129	102	27	34	1	-	56	36	2

KILDE : MATERIALE I BYRÅET.
1) INNBYGGERE 14 ÅR OG OVER PR. 1. JANUAR.

TABELL 97. SKOLER, ELEVER ETTER KJØNN OG LÆRERE, ETTER SKOLEKOMMUNE OG SKOLESLAG. 1969 OG 1971 [1]

HANDELSDISTRIKT SKOLEKOMMUNE SKOLESLAG	SKOLER	ELEVER I ALT	ELEVER MENN	ELEVER KVINNER	LÆRERE [2] I FULL POST	LÆRERE [2] I TIME-POST
1969						
HELE FYLKET	519	47402	..	..	2877	..
PST. AV HELE LANDET	10,2	6,4	..	..	7,3	..
1971						
HELE FYLKET	446	48048	..	..	3106	..
PST. AV HELE LANDET	9,5	6,3	..	..	7,2	..
441 BRØNNØYSUND H.D	34	2489	..	..	182	..
1811 BINDAL	7	352	..	..	27	..
BARNESKOLE/UNGDOMSSKOLE	7	352	..	..	27	..
1814 BRØNNØY	16	1750	..	..	128	..
BARNESKOLE/UNGDOMSSKOLE	13	1375	..	..	95	..
REALSKOLE/GYMNAS	1	157	..	..	10	4
FAG- OG YRKESSKOLE	2	218	132	86	23	2
1815 VEGA	6	271	..	..	19	..
BARNESKOLE/UNGDOMSSKOLE	6	271	..	..	19	..
1816 VEVELSTAD	5	116	..	..	8	..
BARNESKOLE/UNGDOMSSKOLE	5	116	..	..	8	..
442 MOSJØEN H.D	21	3484	..	..	203	..
1824 VEFSN	12	2945	..	..	166	..
BARNESKOLE/UNGDOMSSKOLE	5	1940	..	..	96	..
SPESIALSKOLE	1	12	6	6	2	2
FOLKEHØGSKOLE	1	82	27	55	7	2
REALSKOLE/GYMNAS	1	531	..	..	29	10
FAG- OG YRKESSKOLE	4	380	261	119	32	16
1825 GRANE	3	232	..	..	18	..
BARNESKOLE/UNGDOMSSKOLE	3	232	..	..	18	..
1826 HATTFJELLDAL	6	307	..	..	19	..
BARNESKOLE/UNGDOMSSKOLE	6	307	..	..	19	..
443 SANDNESSJØEN H.D	38	2362	..	..	169	..
1818 HERØY	9	332	..	..	32	..
BARNESKOLE/UNGDOMSSKOLE	9	332	..	..	32	..
1820 ALSTAHAUG	11	1325	..	..	79	..
BARNESKOLE/UNGDOMSSKOLE	9	1060	..	..	58	..
REALSKOLE/GYMNAS	1	235	..	..	16	5
FAG- OG YRKESSKOLE	1	30	..	..	5	5
1822 LEIRFJORD	11	363	..	..	30	..
BARNESKOLE/UNGDOMSSKOLE	11	363	..	..	30	..
1827 DØNNA	7	342	..	..	28	..
BARNESKOLE/UNGDOMSSKOLE	7	342	..	..	28	..
444 MO/NESNA H.D	52	7352	..	..	413	..
1828 NESNA	7	569	..	..	53	..
BARNESKOLE/UNGDOMSSKOLE	6	296	..	..	27	..
LÆRERSKOLE	1	273	143	130	26	4
1832 HEMNES	7	839	..	..	59	..
BARNESKOLE/UNGDOMSSKOLE	6	814	..	..	52	..
SPESIALSKOLE	1	25	-	25	7	1
1833 RANA	24	5450	..	..	258	..
BARNESKOLE/UNGDOMSSKOLE	20	3976	..	..	159	..
SPESIALSKOLE	1	20	20	-	5	1
REALSKOLE/GYMNAS	1	1077	..	..	58	7
FAG- OG YRKESSKOLE	1	315	224	91	36	4
TEKNISK SKOLE	1	62	62	-	-	7
1834 LURØY	12	393	..	..	33	..
BARNESKOLE/UNGDOMSSKOLE	12	393	..	..	33	..
1835 TRÆNA	2	101	..	..	10	..
BARNESKOLE/UNGDOMSSKOLE	2	101	..	..	10	..
511 BODØ H.D	101	10169	..	..	644	..
1804 BODØ	33	6875	..	..	396	..
BARNESKOLE/UNGDOMSSKOLE	18	4773	..	..	253	..
REALSKOLE/GYMNAS	2	661	..	..	36	26
FAG- OG YRKESSKOLE	9	949	519	430	79	68
DISTRIKTSHØGSKOLE	1	44	..	..	3	..
LÆRERSKOLE	1	342	..	..	23	..
TEKNISK SKOLE	1	88	..	..	-	..
SKOLE FOR VIDREUTD. I SYKEPLEIE	1	18	..	..	2	..
1836 RØDØY	14	401	..	..	42	..
BARNESKOLE/UNGDOMSSKOLE	14	401	..	..	42	..
1837 MELØY	16	1346	..	..	85	..
BARNESKOLE/UNGDOMSSKOLE	15	1288	..	..	83	..
REALSKOLE/GYMNAS	1	58	..	..	2	10
1838 GILDESKÅL	12	450	..	..	44	..
BARNESKOLE/UNGDOMSSKOLE	12	450	..	..	44	..
1839 BEIARN	5	270	..	..	18	..
BARNESKOLE/UNGDOMSSKOLE	5	270	..	..	18	..
1842 SKJERSTAD	5	223	..	..	22	..
BARNESKOLE/UNGDOMSSKOLE	5	223	..	..	22	..
1848 STEIGEN	16	604	..	..	37	..
BARNESKOLE/UNGDOMSSKOLE	15	526	..	..	31	..
REALSKOLE/GYMNAS	1	78	..	..	6	-

KILDE : NOS UNDERVISNINGSSTATISTIKK. GRUNNSKOLER, NOS UNDERVISNINGSSTATISTIKK. FOLKEHØGSKOLAR, REALSKOLAR OG GYMNAS, NOS UNDERVISNINGSSTATISTIKK. FAG- OG YRKESSKOLER OG NOS UNDERVISNINGSSTATISTIKK. UNIVERSITETER OG HØGSKOLER. DESSUTEN MATERIALE I BYRRET.

1) PR. 1. OKTOBER UNNTATT FOR FAGSKOLER I LANDBRUKET DER TELLINGSTIDSPUNKTET ER 31. OKTOBER, OG UNIVERSITETER DER REGISTRERINGSTIDEN ER HØSTSEMESTERET. 2) OMFATTER IKKE LÆRERE VED UNIVERSITETENE.

TABELL 97 FORTS. SKOLER, ELEVER ETTER KJØNN OG LÆRERE, ETTER SKOLEKOMMUNE OG SKOLESLAG. 1969 OG 1971 1)

HANDELSDISTRIKT / SKOLEKOMMUNE / SKOLESLAG	SKOLER	ELEVER I ALT	ELEVER MENN	ELEVER KVINNER	LÆRERE 2) I FULL POST	LÆRERE 2) I TIME-POST
512 FAUSKE H.D	35	3481	..	..	243	..
1840 SALTDAL	8	882	..	..	61	..
BARNESKOLE/UNGDOMSSKOLE	6	720	..	..	45	..
FOLKEHØGSKOLE	1	108	30	78	9	3
FAG- OG YRKESSKOLE	1	54	39	15	7	1
1841 FAUSKE	10	1802	..	..	114	..
BARNESKOLE/UNGDOMSSKOLE	6	1290	..	..	76	..
SPESIALSKOLE	1	22	22	-	6	3
REALSKOLE/GYMNAS	1	298	..	..	18	3
FAG- OG YRKESSKOLE	2	192	67	125	14	10
1845 SØRFOLD	10	410	..	..	36	..
BARNESKOLE/UNGDOMSSKOLE	10	410	..	..	36	..
1849 HAMARØY	7	387	..	..	32	..
BARNESKOLE/UNGDOMSSKOLE	7	387	..	..	32	..
513 LOFOTEN H.D	51	5005	..	..	343	..
1856 RØST	1	141	..	..	11	..
BARNESKOLE/UNGDOMSSKOLE	1	141	..	..	11	..
1857 VÆRØY	1	196	..	..	17	..
BARNESKOLE/UNGDOMSSKOLE	1	196	..	..	17	..
1858 MOSKENES	10	772	..	..	52	..
BARNESKOLE/UNGDOMSSKOLE	10	772	..	..	52	..
1860 VESTVÅGØY	20	2016	..	..	129	..
BARNESKOLE/UNGDOMSSKOLE	17	1647	..	..	98	..
REALSKOLE/GYMNAS	2	303	..	..	21	2
FAG- OG YRKESSKOLE	1	66	66	-	10	-
1865 VÅGAN	19	1880	..	..	134	..
BARNESKOLE/UNGDOMSSKOLE	16	1463	..	..	102	..
FOLKEHØGSKOLE	1	94	26	68	9	-
REALSKOLE/GYMNAS	1	299	..	..	20	3
FAG- OG YRKESSKOLE	1	24	..	..	3	4
521 NARVIK H.D	50	6903	..	..	461	..
1805 NARVIK	12	3571	..	..	218	..
BARNESKOLE/UNGDOMSSKOLE	5	1992	..	..	97	..
REALSKOLE/GYMNAS	1	560	..	..	34	6
FAG- OG YRKESSKOLE	5	781	450	331	60	41
TEKNISK SKOLE	1	238	238	-	27	4
1850 TYSVÆR	8	456	..	..	37	..
BARNESKOLE/UNGDOMSSKOLE	8	456	..	..	37	..
1851 LØDINGEN	5	531	..	..	40	..
BARNESKOLE/UNGDOMSSKOLE	5	531	..	..	40	..
1852 TJELDSUND	8	321	..	..	26	..
BARNESKOLE/UNGDOMSSKOLE	8	321	..	..	26	..
1853 EVENES	2	262	..	..	24	..
BARNESKOLE/UNGDOMSSKOLE	2	262	..	..	24	..
1854 BALLANGEN	5	547	..	..	36	..
BARNESKOLE/UNGDOMSSKOLE	5	547	..	..	36	..
1855 ANKENES	10	1215	..	..	80	..
BARNESKOLE/UNGDOMSSKOLE	10	1215	..	..	80	..
522 VESTERÅLEN H.D	64	6803	..	..	448	..
1866 HADSEL	12	2002	..	..	140	..
BARNESKOLE/UNGDOMSSKOLE	9	1344	..	..	81	..
FOLKEHØGSKOLE	1	82	42	40	7	4
REALSKOLE/GYMNAS	1	102	..	..	10	3
FAG- OG YRKESSKOLE	1	474	337	137	42	16
1867 BØ	13	768	..	..	47	..
BARNESKOLE/UNGDOMSSKOLE	12	682	..	..	43	..
REALSKOLE/GYMNAS	1	86	..	..	4	3
1868 ØKSNES	11	961	..	..	60	..
BARNESKOLE/UNGDOMSSKOLE	11	961	..	..	60	..
1870 SORTLAND	13	1687	..	..	110	..
BARNESKOLE/UNGDOMSSKOLE	10	1174	..	..	69	..
REALSKOLE/GYMNAS	1	400	..	..	24	16
FAG- OG YRKESSKOLE	2	113	99	14	17	2
1871 ANDØY	15	1385	..	..	91	..
BARNESKOLE/UNGDOMSSKOLE	14	1321	..	..	91	..
FAG- OG YRKESSKOLE	1	64	55	9	-	6

1) PR. 1. OKTOBER UNNTATT FOR FAGSKOLER I LANDBRUKET DER TELLINGSTIDSPUNKTET ER 31. OKTOBER, OG UNIVERSITETER DER REGISTRERINGSTIDEN ER HØSTSEMESTERET. 2) OMFATTER IKKE LÆRERE VED UNIVERSITETENE.

TABELL 98. STUDENTER I HØSTSEMESTERET MED HJEMSTED I FYLKET, ETTER KJØNN, LÆRESTED OG STUDIUM. 1969 OG 1970

LÆRESTED / STUDIUM	ALLE STUDENTER				AV DETTE NYE STUDENTER			
	I ALT	PST. AV HELE LANDET	MENN	KVINNER	I ALT	PST. AV HELE LANDET	MENN	KVINNER
1969								
HELE FYLKET	1241	4,5	977	264	274	3,9	193	81
PST. AV HELE LANDET	4,5	.	4,9	3,5	3,9	.	4,3	3,2
1970								
HELE FYLKET	1262	4.2	1008	254	261	4.0	190	71
PST. AV HELE LANDET	4,2	.	4,7	2,9	4,0	.	4,7	2,9
LÆRESTED								
NORGES LANDBRUKSHØGSKOLE	26	5.1	25	1	7	3.9	7	-
UNIVERSITETET I OSLO	692	4.1	517	175	142	4.1	94	48
DET TEOLOGISKE MENIGHETSFAKULTETET	8	1.6	7	1	-	-	-	-
NORGES VETERINÆRHØGSKOLE	4	1.9	4	-	-	-	-	-
ARKITEKTHØGSKOLEN I OSLO	2	1.1	2	-	-	-	-	-
UNIVERSITETET I BERGEN	228	4.0	179	49	40	2.8	27	13
NORGES HANDELSHØYSKOLE	22	2.4	21	1	4	2.2	4	-
NORGES LÆRERHØGSKOLE	80	6.5	58	22	30	7.7	22	8
NORGES TEKNISKE HØGSKOLE	191	5.3	187	4	33	4.6	32	1
NORGES IDRETTSHØGSKOLE	9	4.5	8	1	5	9.4	4	1
STUDIUM								
FILOLOGI	288	4.2	183	105	44	5.1	25	19
CAND. MAG.	147	4.2	74	73	28	4.9	14	14
CAND. PHILOL.	120	4.4	93	27	15	5.9	11	4
MAGISTERGRAD	21	3.7	16	5	1	2.5	-	1
TEOLOGI, CAND. THEOL.	10	1.8	9	1	1	1.5	1	-
PEDAGOGIKK	7	4.2	5	2	1	4.5	-	1
CAND. PAED.	7	4.9	5	2	1	4.8	-	1
SOSIALØKONOMI	48	6.2	46	2	5	5.3	5	-
EXAM. OECON.	4	6.3	4	-	-	-	-	-
CAND. OECON.	44	6.2	42	2	5	6.6	5	-
SOSIOLOGI	7	4.3	6	1	1	3.8	1	-
CAND. SOCIOL.	1	2.8	1	-	1	9.1	1	-
MAGISTERGRAD	6	4.7	5	1	-	-	-	-
PSYKOLOGI	51	4.5	41	10	11	4.8	9	2
CAND. PSYCHOL.	49	4.7	39	10	9	4.2	7	2
MAGISTERGRAD	2	2.8	2	-	2	12.5	2	-
JUS, CAND. JUR.	75	3.2	64	11	12	2.8	11	1
SAMFUNNSFAG ELLERS	72	5.1	53	19	17	8.2	12	5
CAND. MAG.	33	6.5	19	14	14	10.7	9	5
CAND. POLIT.	34	4.1	29	5	2	2.8	2	-
MAGISTERGRAD (STATSVITENSKAP)	5	6.9	5	-	1	25.0	1	-
ETNOGRAFI, MAG. ART.	4	9.1	4	-	-	-	-	-
AKTUARFAG	2	3.8	2	-	1	7.7	1	-
AKTUARKANDIDAT	2	4.7	2	-	1	20.0	1	-
REALFAG ELLERS	179	4.5	162	17	23	3.7	22	1
CAND. MAG.	70	5.0	58	12	13	4.3	12	1
CAND. REAL.	103	4.2	99	4	8	2.7	8	-
MAGISTERGRAD	6	7.1	5	1	2	8.7	2	-
MEDISIN, CAND. MED.	83	5.1	70	13	11	4.6	8	3
ODONTOLOGI, CAND. ODONT.	29	4.2	26	3	3	2.6	3	-
FARMASI, CAND. PHARM.	5	3.2	2	3	2	5.9	1	1
VETERINÆRMEDISIN	6	2.8	6	-	-	-	-	-
LANDBRUKSFAG	26	5.1	25	1	7	3.9	7	-
INGENIØRFAG	180	5.4	178	2	30	4.5	30	-
ARKITEKTUR	11	2.5	9	2	3	4.0	2	1
SIVILØKONOMI	21	2.4	20	1	4	2.2	4	-
HANDELSLÆRERFAG	2	6.5	1	1	-	-	-	-
IDRETTSUTDANNING	9	4.6	8	1	5	10.0	4	1
ENKELTFAG MED EKSAMEN	60	2.6	30	30	29	3.6	13	16
ADJUNKTUTDANNING	61	6.8	45	16	31	7.7	21	10
LEKTORUTDANNING	2	4.9	2	-	-	-	-	-
FORBEREDENDE PRØVER	24	1.8	11	13	20	1.8	10	10

KILDE : NOS UNDERVISNINGSSTATISTIKK. UNIVERSITETER OG HØGSKOLER. DESSUTEN MATERIALE I BYRÅET.

TABELL 99. ELEVER OG PRIVATISTER SOM AVSLUTTET EN UTDANNINGSAKTIVITET, ETTER KJØNN, UTFALL OG UTDANNINGENS ART. SKOLEFYLKE. SKOLEÅRET 1971-72

UTDANNINGENS ART	I ALT	MENN				KVINNER			
		I ALT	AV-BRUTT	IKKE FULL-FØRT ELLERS	FULL-FØRT	I ALT	AV-BRUTT	IKKE FULL-FØRT ELLERS	FULL-FØRT
HELE FYLKET	11867	6507	154	291	6062	5360	113	266	4981
PST. AV HELE LANDET	5,7	5,8	5,6	3,7	5,9	5,7	6,9	4,9	5,7
UTDANNING PÅ UNGDOMSSKOLENIVÅ	8274	4465	131	94	4240	3809	95	136	3578
ALLMENT FAGFELT	4760	2497	34	2	2461	2263	30	-	2233
GRUNNSKOLEUTDANNING	3355	1736	9	-	1727	1619	12	-	1607
FOLKESKOLEUTDANNING, 7. KLASSE	615	311	-	-	311	304	-	-	304
SPESIALSKOLEUTDANNING	5	-	-	-	-	5	-	-	5
FRAMHALDSSKOLEUTDANNING	615	327	25	2	300	288	18	-	270
ALLMENNUTDANNING PÅ UNGDOMSSKOLENIVÅ ELLERS	170	123	-	-	123	47	-	-	47
HUMANIORA OG ESTETIKK	11	5	-	-	5	6	-	-	6
REKLAMETEGNING OG DEKORASJON	11	5	-	-	5	6	-	-	6
ADMINISTRASJON OG ØKONOMI	1328	497	18	64	415	831	50	133	648
KONTOR- OG HANDELSFAG, GENERELT	579	286	10	40	236	293	8	64	221
KONTORFAG	524	158	7	13	138	366	31	38	297
HANDELSFAG	225	53	1	11	41	172	11	31	130
INDUSTRI, HÅNDVERK OG TEKNIKK	1345	1175	65	8	1102	170	5	2	163
TEKSTIL-, SØM- OG LÆRVAREFAG	136	1	-	-	1	135	-	2	133
MEKANISKE FAG ELLERS	43	42	-	-	42	1	-	-	1
JERN- OG METALLFAG ELLERS	688	685	42	6	637	3	1	-	2
ELEKTROFAG	174	173	10	-	163	1	1	-	-
TREARBEIDS-, BYGGE- OG ANLEGGSFAG	175	168	9	-	159	7	1	-	6
NÆRINGSMIDDELFAG	37	31	1	-	30	6	-	-	6
INDUSTRIELLE, HÅNDVERKSMESSIGE OG TEKNISKE FAG ELLERS	92	75	3	2	70	17	2	-	15
SAMFERDSEL	183	181	8	14	159	2	-	-	2
MARITIME NAVIGASJONSFAG	18	18	-	-	18	-	-	-	-
MARITIME MASKINISTFAG	75	73	1	12	60	2	-	-	2
SJØFARTSFAG ELLERS	90	90	7	2	81	-	-	-	-
HELSEVERN	61	-	-	-	-	61	-	-	61
SYKEPLEIEFAG	61	-	-	-	-	61	-	-	61
JORDBRUK, SKOGBRUK OG FISKE	40	40	2	3	35	-	-	-	-
FISKEFAG	40	40	2	3	35	-	-	-	-
TJENESTEYTING OG FORSVAR	546	70	4	3	63	476	10	1	465
HUSSTELLFAG	432	1	1	-	-	431	9	1	421
HOTELL- OG RESTAURANTFAG	102	69	3	3	63	33	1	-	32
HYGIENE- OG SKJØNNHETSPLEIEFAG	12	-	-	-	-	12	-	-	12
UTDANNING PÅ GYMNASNIVÅ	3230	1828	22	185	1621	1402	18	118	1266
ALLMENT FAGFELT	2542	1297	11	159	1127	1245	17	103	1125
UTVIDET GRUNNSKOLEUTDANNING (10. FRIV. ÅR)	536	279	1	-	278	257	3	-	254
GYMNASUTDANNING	989	599	-	133	466	390	1	66	323
FOLKEHØGSKOLEUTDANNING	360	120	9	-	111	240	12	1	227
REALSKOLEUTDANNING, 3. KLASSE	656	298	1	26	271	358	1	36	321
ALLMENNUTDANNING PÅ GYMNASNIVÅ ELLERS	1	1	-	-	1	-	-	-	-
HUMANIORA OG ESTETIKK	16	2	-	-	2	14	-	-	14
REKLAMETEGNING OG DEKORASJON	4	1	-	-	1	3	-	-	3
BILDENDE KUNST	12	1	-	-	1	11	-	-	11
UNDERVISNING	12	-	-	-	-	12	-	-	12
UNDERVISNINGSFAG ELLERS	12	-	-	-	-	12	-	-	12
ADMINISTRASJON OG ØKONOMI	100	76	4	8	64	24	1	6	17
ADMINISTRATIVE FAG	29	21	3	2	16	8	1	1	6
KONTOR- OG HANDELSFAG, GENERELT	14	7	-	1	6	7	-	2	5
KONTORFAG	34	25	1	1	23	9	-	3	6
HANDELSFAG	23	23	-	4	19	-	-	-	-
INDUSTRI, HÅNDVERK OG TEKNIKK	308	285	7	7	271	23	-	-	23
TEKSTIL-, SØM- OG LÆRVAREFAG	22	-	-	-	-	22	-	-	22
MEKANISKE FAG ELLERS	215	214	6	7	201	1	-	-	1
JERN- OG METALLFAG ELLERS	11	11	-	-	11	-	-	-	-
ELEKTROFAG	42	42	1	-	41	-	-	-	-
TREARBEIDS-, BYGGE- OG ANLEGGSFAG	18	18	-	-	18	-	-	-	-
SAMFERDSEL	62	55	-	9	46	7	-	4	3
MARITIME MASKINISTFAG	43	43	-	4	39	-	-	-	-
TELEKOMMUNIKASJONSFAG	19	12	-	5	7	7	-	4	3
HELSEVERN	47	2	-	-	2	45	-	5	40
SYKEPLEIEFAG	47	2	-	-	2	45	-	5	40
JORDBRUK, SKOGBRUK OG FISKE	108	98	-	2	96	10	-	-	10
JORDBRUKSFAG	104	94	-	2	92	10	-	-	10
FISKEFAG	4	4	-	-	4	-	-	-	-
TJENESTEYTING OG FORSVAR	35	13	-	-	13	22	-	-	22
HOTELL- OG RESTAURANTFAG	24	8	-	-	8	16	-	-	16
HYGIENE- OG SKJØNNHETSPLEIEFAG	11	5	-	-	5	6	-	-	6

KILDE : NOS UNDERVISNINGSSTATISTIKK. AVSLUTTET UTDANNING. DESSUTEN MATERIALE I BYRRET.

TABELL 99 FORTS. ELEVER OG PRIVATISTER SOM AVSLUTTET EN UTDANNINGSAKTIVITET, ETTER KJØNN, UTFALL OG UTDANNINGENS ART. SKOLEFYLKE. SKOLEÅRET 1971-72

UTDANNINGENS ART	I ALT	MENN				KVINNER			
		I ALT	AV-BRUTT	IKKE FULL-FØRT ELLERS	FULL-FØRT	I ALT	AV-BRUTT	IKKE FULL-FØRT ELLERS	FULL-FØRT
UTDANNING PÅ UNIVERSITETS- OG HØGSKOLENIVÅ 1 ..	309	177	-	10	167	132	-	10	122
UNDERVISNING	230	111	-	5	106	119	-	5	114
KLASSELÆRERUTDANNING	230	111	-	5	106	119	-	5	114
ADMINISTRASJON, ØKONOMI, SAMFUNNSVITENSKAP OG JUS	22	9	-	5	4	13	-	5	8
ØKONOMISK-ADMINISTRATIVE FAG	22	9	-	5	4	13	-	5	8
NATURVITENSKAP OG TEKNIKK	57	57	-	-	57	-	-	-	-
MASKINTEKNISKE FAG	10	10	-	-	10	-	-	-	-
ELEKTROTEKNISKE FAG	28	28	-	-	28	-	-	-	-
BYGGE- OG ANLEGGSTEKNISKE FAG	19	19	-	-	19	-	-	-	-
UTDANNING PÅ UNIVERSITETS- OG HØGSKOLENIVÅ 2 ..	54	37	1	2	34	17	-	2	15
UNDERVISNING	54	37	1	2	34	17	-	2	15
KLASSELÆRERUTDANNING	54	37	1	2	34	17	-	2	15

TABELL 100. VOKSENOPPLÆRING I SKOLEVERKET ETTER ARRANGØR OG FAG. KURS OG DELTAKERE. FYLKET. SKOLEÅRENE 1969-70 OG 1971-72

FAG	KURS ARRANGERT AV FYLKESARBEIDSKONTORET				KURS ARRANGERT AV SKOLENE			
	KURS		DELTAKERE		KURS		DELTAKERE	
	I ALT	PST. AV HELE LANDET	I ALT	PST. AV HELE LANDET	I ALT	PST. AV HELE LANDET	I ALT	PST. AV HELE LANDET
1969-70								
HELE FYLKET	57	10,3	777	11,0	7	2,4	19	0,4
1971-72								
HELE FYLKET	40	7,4	584	7,9	25	3,1	411	3,0
FAG								
GRUNNSKOLEUTDANNING PÅ UNGDOMSSKOLETRINNET ..	-	-	-	-	13	3,9	153	3,0
REALSKOLE- GYMNASUTDANNING	-	-	-	-	4	1,5	83	2,0
ALLMENNUTDANNING ELLERS	-	-	-	-	-	-	-	-
HISTORIE-, LITTERATUR- OG SPRÅKFAG	-	-	-	-	-	-	-	-
REKLAMETEGNING OG DEKORASJON	-	-	-	-	-	-	-	-
MUSIKKFAG	-	-	-	-	-	-	-	-
BILDENDE KUNST	1	50,0	17	44,7	-	-	-	-
BRUKSKUNST (FORMGIVING)	-	-	-	-	4	7,0	78	6,0
UNDERVISNINGSFAG	3	6,3	50	5,2	-	-	-	-
KONTOR- OG HANDELSFAG	4	14,8	69	16,9	1	10,0	17	6,8
TEKSTIL-, SØM OG LÆRVAREFAG	-	-	-	-	-	-	-	-
MEKANISKE FAG	2	3,6	52	8,0	-	-	-	-
JERN- OG METALLFAG	12	7,9	167	9,0	2	4,3	58	9,7
ELEKTROFAG	1	8,3	13	5,4	1	8,3	22	11,9
TREARBEIDS-, BYGGE- OG ANLEGGSFAG	12	13,0	133	13,2	-	-	-	-
NÆRINGSMIDDELFAG	2	25,0	24	27,9	-	-	-	-
INDUSTRIELLE, HÅNDVEKSMESSIGE OG TEKNISKE FAG	-	-	-	-	-	-	-	-
MARITIME NAVIGASJONSFAG	-	-	-	-	-	-	-	-
MARITIME MASKINFAG	-	-	-	-	-	-	-	-
VEGTRAFIKKFAG	-	-	-	-	-	-	-	-
SYKEPLEIEFAG	-	-	-	-	-	-	-	-
JORDBRUKSFAG	-	-	-	-	-	-	-	-
FISKEFAG	-	-	-	-	-	-	-	-
HUSTELLFAG	3	12,5	59	16,5	-	-	-	-
HOTELL- OG RESTAURANTFAG	-	-	-	-	-	-	-	-
HYGIENEFAG	-	-	-	-	-	-	-	-
ØVRIGE FAG	-	-	-	-	-	-	-	-

KILDE : NOS UNDERVISNINGSSTATISTIKK. VOKSENOPPLÆRING OG FOLKEOPPLYSNING. DESSUTEN MATERIALE I BYRÅET.

TABELL 101. VOKSENOPPLÆRING OG FOLKEOPPLYSNING ARRANGERT AV FOLKEOPPLYSNINGSORGANISASJONENE OG LOKALE ORGANISASJONER. KURS OG DELTAKERE, ETTER FAG. FYLKET. 1969 OG 1971

1) FAG	KURS I ALT	KURS PST. AV HELE LANDET	DELTAKERE I ALT	DELTAKERE PST. AV HELE LANDET
1 9 6 9				
HELE FYLKET	817	4,0	7870	3,6
1 9 7 1				
HELE FYLKET	1010	4,1	12125	4,0
FAG				
FILOSOFI, RELIGION OG PSYKOLOGI	24	1,7	429	2,0
SPRÅK	108	3,3	1202	2,8
LITTERATUR	16	4,4	144	5,0
MUSIKK, BILLEDKUNST, TEATER OG FILM	62	3,5	1069	4,3
HISTORIE OG GEOGRAFI	3	1,4	19	0,7
SAMFUNNSKUNNSKAP OG RETTSLÆRE	113	3,8	837	3,6
HEIM OG FAMILIE	72	6,0	653	5,3
ORGANISASJONSARBEID OG PEDAGOGIKK	92	4,6	1085	3,6
TEKNIKK, INDUSTRI OG TRANSPORT	41	4,9	483	4,3
ØKONOMI OG NÆRINGSLIV	81	3,5	860	3,0
REALFAG, NATURVITENSKAP, HELSESTELL OG IDRETT	147	5,8	2062	5,2
FORMING OG PRAKTISKE KURS	156	3,3	1735	3,4
UOPPGITT	95	10,2	1547	10,6

KILDE : NOS UNDERVISNINGSSTATISTIKK. VOKSENOPPLÆRING OG FOLKEOPPLYSNING. DESSUTEN MATERIALE I BYRÅET.
1) BARE KURS SOM HAR OPPGITT TALL PÅ DELTAKERE ER TATT MED I TABELLEN.

TABELL 102. PERSONER MED STEMMERETT, VALGDELTAKING OG STEMMER ETTER OFFISIELL VALGLISTE VED KOMMUNEVALGET 1971, ETTER KOMMUNE

KOMMUNE	PERSONER MED STEMMERETT			VALGDELTAKING I PST.				
	I ALT	MENN	KVINNER	BEGGE KJØNN	MENN	KVINNER	I ALT	DET NORSKE ARBEIDER-PARTI
HELE FYLKET	156304	79547	76757	66,2	68,7	63,6	102986	45418
1804 BODØ	18741	9270	9471	61,1	63,5	58,7	11427	4858
1805 NARVIK	8909	4171	4738	70,6	72,5	69,0	6256	3262
1811 BINDAL	1556	817	739	70,5	74,1	66,6	1090	144
1814 BRØNNØY	5587	2803	2784	59,1	65,0	53,2	3284	1321
1815 VEGA	1301	675	626	70,2	73,5	66,6	908	447
1816 VEVELSTAD	517	272	245	78,5	80,9	75,9	403	212
1818 HERØY	1688	906	782	59,5	62,0	56,6	1003	547
1820 ALSTAHAUG	4126	2057	2069	62,0	65,2	58,9	2551	1133
1822 LEIRFJORD	1595	825	770	68,7	71,2	66,1	1091	453
1824 VEFSN	8680	4601	4079	61,7	62,1	61,4	5336	2794
1825 GRANE	1136	600	536	73,2	74,8	71,5	832	481
1826 HATTFJELLDAL	1162	612	550	77,2	78,3	76,0	885	444
1827 DØNNA	1443	752	691	62,6	63,8	61,4	903	355
1828 NESNA	1239	633	606	69,1	72,4	65,7	846	335
1832 HEMNES	3371	1729	1642	69,9	73,4	66,2	2342	1112
1833 RANA	15972	8295	7677	63,1	67,3	58,5	10048	4894
1834 LURØY	1704	903	801	72,8	70,5	75,4	1223	.
1835 TRÆNA	373	199	174	52,8	53,3	52,3	193	.
1836 RØDØY	1423	732	691	71,6	69,7	73,7	1011	225
1837 MELØY	4347	2225	2122	70,9	71,7	70,0	3065	1266
1838 GILDESKÅL	2390	1189	1201	66,0	71,0	61,1	1564	588
1839 BEIARN	1157	607	550	62,2	68,9	54,9	713	424
1840 SALTDAL	2963	1490	1473	67,1	69,5	64,6	1967	951
1841 FAUSKE	5846	2915	2931	72,4	73,4	71,3	4222	2634
1842 SKJERSTAD	1064	538	526	73,3	77,3	69,2	779	301
1845 SØRFOLD	1985	1046	939	73,0	80,1	65,1	1444	667
1848 STEIGEN	2665	1391	1274	61,2	64,0	58,1	1619	573
1849 HAMARØY	1699	850	849	65,9	67,5	64,2	1115	402
1850 TYSFJORD	1989	1065	924	68,8	72,6	64,4	1359	729
1851 LØDINGEN	1945	985	960	74,8	78,1	71,5	1450	708
1852 TJELDSUND	1270	659	611	71,6	72,1	71,0	902	264
1853 EVENES	1183	602	581	78,8	80,2	77,3	921	403
1854 BALLANGEN	2148	1069	1079	69,2	69,3	69,1	1478	774
1855 ANKENES	4205	2148	2057	71,1	72,9	69,3	2967	1451
1856 RØST	496	267	229	61,3	62,9	59,4	298	149
1857 VÆRØY	678	369	309	63,3	63,7	62,8	428	262
1858 MOSKENES	2381	1234	1147	82,4	81,4	83,4	1917	786
1860 VESTVÅGØY	7208	3706	3502	65,3	69,0	61,4	4698	1839
1865 VÅGAN	6269	3161	3108	59,0	61,6	56,4	3680	1669
1866 HADSEL	5882	2916	2966	62,7	66,3	59,2	3676	1667
1867 BØ	3232	1665	1567	79,5	78,1	80,9	2555	624
1868 ØKSNES	3118	1603	1515	63,7	68,0	59,1	1974	783
1870 SORTLAND	4620	2364	2256	66,7	69,4	63,9	3080	1205
1871 ANDØY	5041	2631	2410	69,7	70,8	68,5	3483	1282

KILDE : NOS KOMMUNEVALGET 1971 I.
1) UTREGNET PÅ GRUNNLAG AV LISTESTEMMENE FOR DE ENKELTE VALGLISTER.

STEMMER 1)									
HØYRE	KRISTE-LIG FOLKE-PARTI	NORGES KOMMU-NISTISKE PARTI	SENTER-PARTIET	SOSIA-LISTISK FOLKE-PARTI	VENSTRE	BORGER-LIGE FELLES-LISTER	VENSTRE-SOSIA-LISTISKE FELLES-LISTER	UPOLI-TISKE, LOKALE OG ANDRE LISTER	NR.
11339	6506	719	14906	5243	6386	1247	1119	10103	18
2300	1098	.	1220	872	1078	.	.	1	1804
1133	259	.	254	430	440	.	478	-	1805
.	.	.	471	.	.	.	.	475	1811
348	238	.	810	385	182	.	.	-	1814
.	.	.	249	.	118	.	.	94	1815
.	.	.	90	21	.	78	.	2	1816
151	136	.	124	.	44	.	.	1	1818
300	237	.	554	102	225	.	.	-	1820
.	61	.	310	.	.	157	.	110	1822
447	304	.	905	475	410	.	.	1	1824
.	.	.	219	.	.	.	57	75	1825
.	.	.	263	.	49	.	40	89	1826
168	105	.	173	.	35	.	.	67	1827
.	43	.	126	.	48	.	.	294	1828
181	118	.	423	286	222	.	.	-	1832
792	458	595	720	1312	432	.	.	845	1833
.	.	.	.	.	.	.	.	1223	1834
.	.	.	.	.	.	.	.	193	1835
.	180	.	.	.	.	.	.	606	1836
406	444	.	374	.	194	.	211	170	1837
141	155	.	238	57	175	.	.	210	1838
.	35	.	167	.	.	.	.	87	1839
179	103	.	416	.	114	.	204	-	1840
376	117	124	369	349	253	.	.	-	1841
.	114	.	250	.	.	.	.	114	1842
.	.	.	388	.	.	247	.	142	1845
131	.	.	750	.	165	.	.	-	1848
258	164	.	291	.	.	.	.	-	1849
151	137	.	203	.	138	.	.	1	1850
455	.	.	166	.	121	.	.	-	1851
.	.	.	.	.	.	473	.	165	1852
.	.	.	312	.	.	206	.	-	1853
128	.	.	322	.	149	86	19	-	1854
411	157	.	648	169	121	.	.	10	1855
.	.	.	.	.	.	.	.	149	1856
44	.	.	.	.	.	.	.	122	1857
.	.	.	.	.	.	.	.	1131	1858
518	454	.	841	188	131	.	.	727	1860
525	196	.	500	.	279	.	.	511	1865
379	478	.	510	339	302	.	.	1	1866
247	203	.	166	.	194	.	110	1011	1867
171	272	.	216	.	147	.	.	385	1868
318	240	.	403	258	239	.	.	417	1870
681	.	.	465	.	381	.	.	674	1871

TABELL 103. VALGTE REPRESENTANTER VED KOMMUNEVALGET 1971, ETTER KJØNN, OFFISIELL VALGLISTE OG KOMMUNE

KOMMUNE	I ALT	MENN	KVIN-NER	DET NORSKE ARBEIDERPARTI		HØYRE		KRISTELIG FOLKEPARTI		NORGES KOM-MUNISTISKE PARTI	
				MENN	KVIN-NER	MENN	KVIN-NER	MENN	KVIN-NER	MENN	KVIN-NER
HELE FYLKET	1216	1061	155	480	73	98	15	59	8	4	-
1804 BODØ	55	43	12	20	4	8	3	5	-	-	-
1805 NARVIK	53	41	12	22	7	8	2	2	-	-	-
1811 BINDAL	17	16	1	2	-	-	-	-	-	-	-
1814 BRØNNØY	45	40	5	18	1	3	2	3	-	-	-
1815 VEGA	19	16	3	9	1	-	-	-	-	-	-
1816 VEVELSTAD	13	11	2	8	-	-	-	-	-	-	-
1818 HERØY	21	18	3	10	2	3	-	3	-	-	-
1820 ALSTAHAUG	31	23	8	13	2	3	-	1	2	-	-
1822 LEIRFJORD	21	20	1	8	1	-	-	1	-	-	-
1824 VEFSN	53	44	9	24	5	4	-	2	1	-	-
1825 GRANE	17	14	3	8	2	-	-	-	-	-	-
1826 HATTFJELLDAL	21	14	7	8	3	-	-	-	-	-	-
1827 DØNNA	21	19	2	8	2	4	-	2	-	-	-
1828 NESNA	17	14	3	5	2	-	-	1	-	-	-
1832 HEMNES	31	27	4	12	3	2	-	1	-	-	-
1833 RANA	61	54	7	28	4	4	1	1	1	3	-
1834 LURØY	21	18	3	-	-	-	-	-	-	-	-
1835 TRÆNA	13	12	1	-	-	-	-	-	-	-	-
1836 RØDØY	21	20	1	5	-	-	-	3	1	-	-
1837 MELØY	35	33	2	14	1	5	-	4	1	-	-
1838 GILDESKÅL	25	21	4	10	-	1	1	2	-	-	-
1839 BEIARN	17	15	2	10	2	-	-	-	-	-	-
1840 SALTDAL	21	20	1	10	1	2	-	1	-	-	-
1841 FAUSKE	41	36	5	22	5	4	-	1	-	1	-
1842 SKJERSTAD	17	15	2	6	1	-	-	2	-	-	-
1845 SØRFOLD	21	18	3	8	2	-	-	-	-	-	-
1848 STEIGEN	29	25	4	10	-	2	-	-	-	-	-
1849 HAMARØY	21	20	1	8	-	4	1	3	-	-	-
1850 TYSFJORD	25	24	1	13	1	3	-	2	-	-	-
1851 LØDINGEN	21	18	3	9	2	7	-	-	-	-	-
1852 TJELDSUND	21	18	3	3	3	-	-	-	-	-	-
1853 EVENES	17	16	1	8	-	-	-	-	-	-	-
1854 BALLANGEN	23	20	3	11	2	1	1	-	-	-	-
1855 ANKENES	25	23	2	11	2	3	-	1	-	-	-
1856 RØST	13	12	1	6	1	-	-	-	-	-	-
1857 VÆRØY	13	12	1	7	1	1	-	-	-	-	-
1858 MOSKENES	27	23	4	10	1	-	-	-	-	-	-
1860 VESTVÅGØY	43	41	2	17	1	5	-	4	-	-	-
1865 VÅGAN	45	41	4	20	2	5	1	2	-	-	-
1866 HADSEL	37	30	7	14	3	3	1	4	1	-	-
1867 BØ	25	22	3	4	2	2	-	2	-	-	-
1868 ØKSNES	31	27	4	12	1	2	1	4	-	-	-
1870 SORTLAND	35	32	3	15	-	2	1	2	1	-	-
1871 ANDØY	37	35	2	14	-	7	-	-	-	-	-

KILDE : NOS KOMMUNEVALGET 1971 I.

SENTER-PARTIET		SOSIALISTISK FOLKEPARTI		VENSTRE		BORGERLIGE FELLESLISTER		VENSTRE-SOSIALISTISKE FELLESLISTER		UPOLITISKE, LOKALE OG ANDRE LISTER		NR.
MENN	KVIN-NER	MENN	KVIN-NER	MENN	KVIN-NER	MENN	KVIN-NER	MENN	KVIN-NER	MENN	KVIN-NER	
162	29	38	3	50	10	22	1	10	1	138	15	18
3	3	3	1	4	1	-	-	-	-	-	-	1804
1	1	3	-	2	1	-	-	3	1	-	-	1805
7	-	-	-	-	-	-	-	-	-	7	1	1811
9	2	5	-	2	-	-	-	-	-	-	-	1814
4	1	-	-	1	1	-	-	-	-	2	-	1815
1	2	-	-	-	-	2	-	-	-	-	-	1816
2	-	-	-	-	1	-	-	-	-	-	-	1818
3	4	1	-	2	-	-	-	-	-	-	-	1820
6	-	-	-	-	-	3	-	-	-	2	-	1822
8	1	4	-	2	2	-	-	-	-	-	-	1824
4	1	-	-	-	-	-	-	1	-	1	-	1825
2	4	-	-	1	-	-	-	1	-	2	-	1826
4	-	-	-	-	-	-	-	-	-	1	-	1827
2	-	-	-	1	-	-	-	-	-	5	1	1828
5	1	4	-	3	-	-	-	-	-	-	-	1832
4	-	7	1	2	-	-	-	-	-	5	-	1833
-	-	-	-	-	-	-	-	-	-	18	3	1834
-	-	-	-	-	-	-	-	-	-	12	1	1835
-	-	-	-	-	-	-	-	-	-	12	-	1836
4	-	-	-	2	-	-	-	2	-	2	-	1837
2	2	1	-	3	-	-	-	-	-	2	1	1838
4	-	-	-	-	-	-	-	-	-	1	-	1839
4	-	-	-	1	-	-	-	2	-	-	-	1840
3	-	3	-	2	-	-	-	-	-	-	-	1841
5	1	-	-	-	-	-	-	-	-	2	-	1842
5	1	-	-	-	-	3	-	-	-	2	-	1845
12	2	-	-	1	2	-	-	-	-	-	-	1848
5	-	-	-	-	-	-	-	-	-	-	-	1849
4	-	-	-	2	-	-	-	-	-	-	-	1850
2	-	-	-	-	1	-	-	-	-	-	-	1851
-	-	-	-	-	-	11	-	-	-	4	-	1852
6	-	-	-	-	-	2	1	-	-	-	-	1853
5	-	-	-	2	-	1	-	-	-	-	-	1854
6	-	1	-	1	-	-	-	-	-	-	-	1855
-	-	-	-	-	-	-	-	-	-	6	-	1856
-	-	-	-	-	-	-	-	-	-	4	-	1857
-	-	-	-	-	-	-	-	-	-	13	3	1858
7	1	1	-	1	-	-	-	-	-	6	-	1860
5	1	-	-	3	-	-	-	-	-	6	-	1865
5	-	2	1	2	1	-	-	-	-	-	-	1866
1	-	-	-	2	-	-	-	1	-	10	1	1867
3	-	-	-	2	-	-	-	-	-	4	2	1868
5	-	3	-	2	-	-	-	-	-	3	1	1870
4	1	-	-	4	-	-	-	-	-	6	1	1871

TABELL 104. PERSONER MED STEMMERETT, VALGDELTAKING OG GODKJENTE STEMMER I ALT MED PROSENTVIS FORDELING ETTER PARTI VED STORTINGSVALGET 1973, FOR HVER KOMMUNE

KOMMUNE	PERSONER MED STEMMERETT	VALGDELTAKING I PROSENT	GODKJENTE STEMMER	PROSENTVIS FORDELING AV GODKJENTE STEMMER										
				I ALT	DET NORSKE ARBEIDERPARTI	DET NYE FOLKEPARTIET	HØYRE	KRISTELIG FOLKEPARTI	SENTERPARTIET	SOSIALISTISK VALGFORBUND	VENSTRE	ANDERS LANGES PARTI 1)	RØD VALGALLIANSE	ANDRE LISTER
HELE FYLKET	159648	73,7	117486	100,0	35,8	1,1	11,0	12,8	15,3	14,1	4,8	4,1	0,5	0,5
1804 BODØ	19485	75,2	14625	100,0	31,1	2,5	20,5	11,9	9,1	14,0	3,9	5,8	0,6	0,6
1805 NARVIK	8767	76,5	6654	100,0	45,5	2,2	16,3	6,6	4,7	15,8	3,7	4,0	0,6	0,6
1811 BINDAL	1553	77,3	1195	100,0	28,7	0,3	4,6	13,3	25,4	22,7	1,7	2,0	0,7	0,6
1814 BRØNNØY	5667	70,9	4014	100,0	26,3	0,4	9,3	13,6	22,7	19,0	3,6	4,2	0,6	0,3
1815 VEGA	1258	72,0	903	100,0	28,9	0,4	3,9	12,6	27,3	17,1	6,0	2,7	0,8	0,3
1816 VEVELSTAD	507	77,5	390	100,0	39,5	0,3	7,4	13,8	24,6	9,0	2,0	3,1	0,3	-
1818 HERØY	1627	65,6	1065	100,0	34,9	0,5	7,5	23,4	19,1	7,5	3,2	3,1	0,3	0,5
1820 ALSTAHAUG	4306	72,2	3103	100,0	34,6	0,6	11,2	13,6	19,4	9,3	3,6	6,4	0,9	0,4
1822 LEIRFJORD	1538	72,8	1120	100,0	34,6	0,4	3,7	14,7	29,8	8,2	3,9	3,0	1,3	0,4
1824 VEFSN	8751	76,8	6715	100,0	44,9	1,2	8,8	7,7	14,3	13,7	4,9	3,1	0,9	0,5
1825 GRANE	1148	81,3	932	100,0	51,1	0,3	3,2	6,3	26,3	9,2	1,4	0,8	0,9	0,5
1826 HATTFJELLDAL	1165	81,1	945	100,0	46,1	0,1	1,8	5,8	30,3	11,1	3,8	0,6	0,3	0,1
1827 DØNNA	1414	66,4	938	100,0	28,0	0,4	10,5	15,0	29,4	11,1	1,8	3,2	0,4	0,2
1828 NESNA	1252	76,6	958	100,0	36,8	0,5	10,5	12,1	19,3	10,2	2,6	5,7	1,4	0,9
1832 HEMNES	3409	78,2	2663	100,0	40,7	1,5	6,8	11,6	17,2	14,5	4,1	2,8	0,3	0,5
1833 RANA	16443	76,4	12538	100,0	46,9	1,3	8,1	6,2	7,4	24,1	1,8	3,0	0,8	0,4
1834 LURØY	1725	67,6	1166	100,0	21,6	0,6	8,4	26,7	23,7	14,4	1,7	2,2	0,3	0,4
1835 TRÆNA	382	67,5	258	100,0	13,5	0,8	5,0	40,7	31,4	3,5	3,9	0,8	0,4	-
1836 RØDØY	1421	68,5	969	100,0	19,8	0,7	6,0	34,1	24,4	7,7	2,8	3,1	1,0	0,4
1837 MELØY	4431	75,2	3333	100,0	33,0	0,8	11,7	21,4	12,4	14,6	3,2	2,1	0,3	0,5
1838 GILDESKÅL	2306	68,7	1582	100,0	32,5	0,3	8,5	23,6	18,3	9,7	3,4	3,0	0,3	0,4
1839 BEIARN	1149	72,0	827	100,0	49,4	0,7	3,5	12,9	22,5	6,5	1,8	2,1	0,4	0,2
1840 SALTDAL	3243	75,7	2454	100,0	44,9	0,5	8,3	9,5	15,2	14,6	4,0	2,4	0,2	0,4
1841 FAUSKE	6076	79,7	4844	100,0	54,3	1,3	8,5	5,5	8,4	15,1	3,6	2,3	0,5	0,5
1842 SKJERSTAD	1023	80,2	819	100,0	36,3	0,2	6,9	22,7	26,5	3,9	1,8	1,2	0,3	0,2
1845 SØRFOLD	2045	75,6	1545	100,0	45,0	0,4	6,1	14,7	19,3	8,4	1,7	3,7	0,1	0,6
1848 STEIGEN	2686	68,6	1842	100,0	27,4	0,2	5,5	22,2	30,8	6,5	3,7	2,5	0,3	0,9
1849 HAMARØY	1696	74,2	1256	100,0	27,8	0,6	11,4	22,8	26,2	6,5	0,8	3,3	0,2	0,4
1850 TYSFJORD	2001	69,3	1386	100,0	39,8	0,4	6,4	20,6	13,6	12,7	3,1	2,7	0,3	0,4
1851 LØDINGEN	2071	75,3	1558	100,0	33,6	2,7	19,8	12,4	14,4	8,7	4,6	2,9	0,5	0,4
1852 TJELDSUND	1260	72,6	913	100,0	31,3	1,0	16,5	19,1	17,3	8,3	3,0	2,4	0,6	0,5
1853 EVENES	1270	72,0	912	100,0	40,8	1,2	7,5	12,0	26,3	6,6	2,5	2,3	0,3	0,5
1854 BALLANGEN	2237	72,9	1626	100,0	41,2	0,3	6,2	13,7	20,4	10,0	3,5	4,1	0,2	0,4
1855 ANKENES	4428	74,7	3297	100,0	43,2	1,1	11,3	8,7	15,5	12,9	2,3	4,2	0,3	0,5
1856 RØST	483	66,3	320	100,0	35,0	1,0	3,1	14,4	25,3	10,3	0,6	9,4	0,6	0,3
1857 VÆRØY	718	67,7	486	100,0	44,0	1,0	6,6	12,4	24,1	5,8	1,0	3,5	0,6	1,0
1858 MOSKENES	2405	69,9	1680	100,0	33,0	0,4	7,0	13,0	25,1	12,1	1,8	6,2	1,1	0,3
1860 VESTVÅGØY	7418	71,8	5319	100,0	29,0	0,5	8,6	20,1	19,9	9,1	2,6	9,5	0,2	0,5
1865 VÅGAN	6505	67,3	4360	100,0	29,5	1,2	16,2	11,9	16,3	13,2	3,7	6,3	1,3	0,4
1866 HADSEL	5981	70,3	4195	100,0	27,3	0,8	10,7	14,3	17,8	16,2	7,3	4,7	0,2	0,7
1867 BØ	3262	74,2	2418	100,0	17,3	0,3	5,9	19,6	20,2	17,3	14,6	4,4	0,2	0,2
1868 ØKSNES	3260	66,9	2179	100,0	17,5	0,3	6,8	23,9	21,7	13,5	11,2	4,4	0,4	0,3
1870 SORTLAND	4805	71,8	3444	100,0	23,9	1,2	10,9	15,3	15,7	16,3	13,1	3,0	0,3	0,3
1871 ANDØY	5071	73,9	3740	100,0	25,9	0,7	14,5	8,7	10,0	8,6	26,2	4,7	0,4	0,3

KILDE : NOS STORTINGSVALGET 1973 I.
1) ANDERS LANGES PARTI TIL STERK NEDSETTELSE AV SKATTER, AVGIFTER OG OFFENTLIGE INNGREP.

TABELL 105. GODKJENTE STEMMER, VALGTE REPRESENTANTER ETTER KJØNN, MANDAT I REKKEFØLGE OG MANGLENDE STEMMETALL TIL SISTE MANDAT VED STORTINGSVALGET 1973, ETTER PARTI/VALGLISTE. FYLKET

PARTI/VALGLISTE	GODKJENTE STEMMER		VALGTE REPRESENTANTER			MANDAT I REKKEFØLGE	MANGLENDE STEMME-TALL TIL SISTE MANDAT 1)
	I ALT	RELATIV FORDELING	I ALT	MENN	KVINNER		
I ALT	117486	100,00	12	10	2	.	.
DET NORSKE ARBEIDERPARTI	42073	35,81	5	4	1	I,II,VII, VIII OG XII	-
DET NYE FOLKEPARTIET	1329	1,13	-	-	-	-	5216
HØYRE	12878	10,96	1	1	-	VI	1145
KRISTELIG FOLKEPARTI	15040	12,80	2	2	-	V OG XI	8334
SENTERPARTIET	18027	15,35	2	2	-	III OG IX	5348
SOSIALISTISK VALGFORBUND	16532	14,07	2	1	1	IV OG X	6842
VENSTRE	5588	4,76	-	-	-	-	957
ANDERS LANGES PARTI	4830	4,11	-	-	-	-	1715
ENSLIGES PARTI	165	0,14	-	-	-	-	:
KVINNENES FRIE FOLKEVALGTE ...	170	0,14	-	-	-	-	:
NORGES DEMOKRATISKE PARTI	210	0,18	-	-	-	-	:
RØD VALGALLIANSE	642	0,55	-	-	-	-	:
ANDRE	2	0,00	-	-	-	-	:

KILDE : NOS STORTINGSVALGET 1973 I.
1) EN STATISK BETRAKTNINGSMÅTE LIGGER TIL GRUNN FOR BEREGNINGENE.

Vedlegg 1

MERKNADER TIL TABELL 4

Kommune	Merknader
Vevelstad	Vevelstad ble eget herred i 1916 ved deling av Tjøtta herred i to herreder, Tjøtta og Vevelstad. Tallene for 1890 og 1910 gjelder Vevelstad sogn i daværende Tjøtta herred.
Bodø	Kjerringøy ble eget herred i 1906 da Nordfold og Kjerringøy herred ble delt i to herreder, Nordfold og Kjerringøy. Etter tellingen i 1960 er Bodin herred, en del av tidligere Kjerringøy, en del av Skjerstad herred og en del av Sørfold herred slått sammen med Bodø. Resten av Kjerringøy er overført til Steigen herred. Tallet for 1890 gjelder Kjerringøy sogn i daværende Kjerringøy og Nordfold herred og de daværende herredene Bodø og Bodin. Tallene for 1930 og tidligere omfatter også folketallet (i alt 44 personer pr. 1. november 1960) i området som er overført fra Kjerringøy til Steigen, men ikke folketallet (i alt 339 personer pr. 1. november 1960) i de områdene av Skjerstad og Sørfold som er overført til Bodø.
Hamarøy	Etter tellingen i 1960 er en del av Hamarøy overført til Steigen herred og en del til Tysfjord herred. Tallene for 1930 og tidligere omfatter også folketallet (i alt 116 personer pr. 1. november 1960) i områdene som er overført fra Hamarøy til Steigen og Tysfjord.
Røst	I 1928 ble Værøy herred delt i to herreder, Værøy og Røst. Tallene for 1890 og 1910 gjelder Røst sogn i daværende Verøy herred.
Værøy	I 1928 ble Værøy herred delt i to herreder, Værøy og Røst. Tallene for 1890 og 1910 gjelder Værøy sogn i daværende Værøy herred.
Tysfjord	Etter tellingen i 1960 er en del av Hamarøy herred overført til Tysfjord. Tallene for 1930 og tidligere omfatter ikke folketallet (i alt 37 personer pr. 1. november 1960) i området som er overført fra Hamarøy til Tysfjord.
Evenes	I 1925 ble Evenes herred delt i to herreder, Evenes og Ballangen. Tallene for 1890 og 1910 gjelder for et område som samsvarer med kommuneavgrensingen i 1973.

Vedlegg 2

KOMMUNETYPE FOR KOMMUNENE ETTER KOMMUNEINNDELINGEN 1. JANUAR 1973

Kommune	Kommunetype
Bodø	8
Narvik	8
Bindal	2
Brønnøy	2
Vega	4
Vevelstad	1
Herøy	4
Alstahaug	8
Leirfjord	1
Vefsn	8
Grane	2
Hattfjelldal	1
Dønna	1
Nesna	2
Hemnes	2
Rana	5
Lurøy	4
Træna	4
Rødøy	4
Meløy	5
Gildeskål	9
Beiarn	1
Saltdal	8
Fauske	8
Skjerstad	1
Sørfold	2
Steigen	1
Hamarøy	9
Tysfjord	5
Lødingen	9
Tjeldsund	9
Evenes	2
Ballangen	9
Ankenes	8
Røst	4
Værøy	4
Moskenes	4
Vestvågøy	4
Vågan	8
Hadsel	8
Bø	4
Øksnes	4
Sortland	8
Andøy	9

Vedlegg 3

OVERSIKT OVER GEOGRAFISKE INNDELINGER

A. Legedistrikter

Legedistriktene i Nordland omfatter følgende kommuner:

Bodø	legedistrikt:	Bodø
Narvik	" :	Narvik
Bindal	" :	Bindal
Brønnøy	" :	Brønnøy
Vega	" :	Vega
Herøy	" :	Herøy
Alstahaug	" :	Vevelstad og Alstahaug
Leirfjord	" :	Leirfjord
Vefsn	" :	Vefsn
Grane	" :	Grane
Hattfjelldal	" :	Hattfjelldal
Dønna	" :	Dønna
Nesna	" :	Nesna
Hemnes	" :	Hemnes
Rana	" :	Rana
Lurøy	" :	Lurøy og Træna
Rødøy	" :	Rødøy
Meløy	" :	Meløy
Gildeskål	" :	Gildeskål
Beiarn	" :	Beiarn
Saltdal	" :	Saltdal
Fauske	" :	Fauske
Skjerstad	" :	Skjerstad
Sørfold	" :	Sørfold
Steigen	" :	Steigen
Hamarøy	" :	Hamarøy
Tysfjord	" :	Tysfjord
Lødingen	" :	Lødingen
Tjeldsund	" :	Tjeldsund
Evenes	" :	Evenes
Ballangen	" :	Ballangen
Ankenes	" :	Ankenes
Værøy	" :	Røst og Værøy
Moskenes	" :	Moskenes
Vestvågøy	" :	Vestvågøy
Vågan	" :	Vågan
Hadsel	" :	Hadsel
Bø	" :	Bø
Øksnes	" :	Øksnes
Sortland	" :	Sortland
Andøy	" :	Andøy

B. Arbeidskontordistrikter

Arbeidskontordistriktene i Nordland omfatter følgende kommuner:

Vesterålen	arbeidskontordistrikt:	Hadsel, Bø, Øksnes, Sortland og Andøy
Lofoten	" :	Moskenes, Vestvågøy og Vågan
Ofoten	" :	Narvik, Tysfjord, Lødingen, Tjeldsund, Evenes, Ballangen og Ankenes
Indre Salten	" :	Saltdal, Fauske, Skjerstad, Sørfold og Hamarøy
Ytre Salten	" :	Bodø, Beiarn, Steigen, Røst og Værøy
Nord-Helgeland	" :	Rødøy, Meløy og Gildeskål
Rana	" :	Nesna, Hemnes og Rana
Vefsn	" :	Vefsn, Grane og Hattfjelldal
Midt-Helgeland	" :	Herøy, Alstahaug, Leirfjord, Dønna, Lurøy og Træna
Sør-Helgeland	" :	Bindal, Brønnøy, Vega og Vevelstad

C. Takstområder

Helgeland : I Nordland fylke ble følgende kommuner taksert i 1952: Bindal, del av Brønnøy (unntatt er tidligere Brønnøysund og Brønnøy kommuner), Vevelstad, del av Vefsn (unntatt er tidligere Mosjøen kommune), Grane, Hattfjelldal, Hemnes og del av Rana (unntatt er tidligere Mo kommune og Sjona-avsnittet overført fra Nesna)

Salten, Lofoten og Vesterålen: Området som ble taksert av Landsskogtakseringen i 1965 omfatter følgende kommuner: Del av Bodø (tidligere Bodin kommune), Lurøy, Rødøy, Meløy, Gildeskål, Beiarn, Saltdal, Fauske, Skjerstad, Sørfold, Steigen, Hamarøy, Tysfjord, Lødingen, Tjeldsund, Evenes, Ballangen, Ankenes, Vågan, Hadsel, Bø, Øksnes, Sortland og del av Andøy (unntatt er tidligere Dverberg og Andenes kommuner)

Tidligere utkommet

Statistisk fylkeshefte 1971 Aust-Agder NOS A 449
Statistisk fylkeshefte 1973 Østfold NOS A 589
Statistisk fylkeshefte 1973 Hedmark NOS A 590
Statistisk fylkeshefte 1973 Telemark NOS A 593
Statistisk fylkeshefte 1973 Vest-Agder NOS A 595
Statistisk fylkeshefte 1973 Aust-Agder NOS A 594
Statistisk fylkeshefte 1973 Oppland NOS A 591
Statistisk fylkeshefte 1973 Finnmark NOS A 599
Statistisk fylkeshefte 1973 Vestfold NOS A 592
Statistisk fylkeshefte 1973 Møre og Romsdal NOS A 596
Statistisk fylkeshefte 1973 Sør-Trøndelag NOS A 597
Statistisk fylkeshefte 1973 Nord-Trøndelag NOS A 598
Statistisk fylkeshefte 1973 Troms NOS A 642
Statistisk fylkeshefte 1973 Buskerud NOS A 637
Statistisk fylkeshefte 1973 Troms NOS 642
Statistisk fylkeshefte 1973 Rogaland NOS 638
Statistisk fylkeshefte 1973 Sogn og Fjordane NOS 640

Vedlegg 5
Appendix 5

Publikasjoner sendt ut fra Statistisk Sentralbyrå
siden 1. juli 1973

Publications issued by the Central Bureau of Statistics
since 1 July 1973

I serien Norges offisielle statistikk (NOS):

Rekke XII — Boktrykk 1973

Nr. 276 Statistisk årbok 1973 *Statistical Yearbook of Norway* Sidetall 477 Pris kr. 15,00

Rekke A — Offsettrykk 1973

Nr. 540 Jordbrukssteljinga 20. juni 1969 VII Oversikt *Census of Agriculture VII General Survey* Sidetall 191 Pris kr. 9,00
- 541 Varehandelsstatistikk 1971 *Wholesale and Retail Trade Statistics* Sidetall 103 Pris kr. 8,00
- 542 Formuesstatistikk 1970 Personlige inntektstakere og husholdninger *Property Statistics Personal Income Earners and Households* Sidetall 71 Pris kr. 8,00
- 543 Inntektsstatistikk 1970 Personlige inntektstakere og husholdninger *Income Statistics Personal Income Earners and Households* Sidetall 119 Pris kr. 9,00
- 544 Folkeavstemningen om EF II *The Advisory Referendum on Norway's Accession to the EC II* Sidetall 115 Pris kr. 9,00
- 545 Finansinstitusjoner 1971 *Financial Institutions* Sidetall 117 Pris kr. 9,00
- 546 Lønnsstatistikk for arbeidere i bergverksdrift og industri 3. kvartal 1972 *Wage Statistics for Workers in Mining and Manufacturing* Sidetall 31 Pris kr. 7,00
- 547 Barneomsorg 1971 *Child Welfare Statistics* Sidetall 61 Pris kr. 7,00
- 548 Lønnsstatistikk for sjøfolk på skip i innenriks rutefart november 1972 *Wage Statistics for Seamen on Ships in Scheduled Coasting Trade* Sidetall 33 Pris kr. 5,00
- 549 Undervisningsstatistikk Vaksenopplæring og folkeopplysning 1970 *Educational Statistics Adult Education and Popular Education* Sidetall 51 Pris kr. 7,00
- 550 Kriminalstatistikk Fanger 1971 *Criminal Statistics Prisoners* Sidetall 59 Pris kr. 8,00
- 551 Sosialhjelpstatistikk 1970 *Social Care Statistics* Sidetall 71 Pris kr. 8,00
- 552 Folketallet i kommunene 1972-1973 *Population in Municipalities* Sidetall 39 Pris kr. 7,00
- 553 Hotellstatistikk 1972 *Hotel Statistics* Sidetall 67 Pris kr. 7,00
- 554 Helsestatistikk 1971 *Health Statistics* Sidetall 79 Pris kr. 8,00
- 555 De offentlige sektorers finanser 1968-1970 *Public Sector Finances* Sidetall 61 Pris kr.8,00
- 556 Statistikk over lavinntektsgrupper 1970 *Statistics on Low Income Groups* Sidetall 135 Pris kr. 9,00
- 557 Kredittmarkedstatistikk 1970-1971 *Credit Market Statistics* Sidetall 271 Pris kr. 11,00
- 558 Undervisningsstatistikk Gymnaseksamen 1970 *Educational Statistics Matriculation Examinations* Sidetall 65 Pris kr. 8,00
- 559 Fiskeritellingen 1. oktober 1971 I Tallet på fiskere, deltaking i fiske m.v. *Fishery Census I Number of Fishermen, Participation in Fishery etc.* Sidetall 137 Pris kr. 9,00
- 560 Utenrikshandel 1972 I *External Trade I* Sidetall 233 Pris kr. 11,00
- 561 Veitrafikkulykker 1972 *Road Traffic Accidents* Sidetall 65 Pris kr. 8,00
- 562 Arbeidsmarkedstatistikk 1972 *Labour Market Statistics* Sidetall 75 Pris kr. 8,00
- 563 Jaktstatistikk 1972 *Hunting Statistics* Sidetall 71 Pris kr. 7,00
- 564 Skogavvirking til salg og industriell produksjon 1971-72 *Roundwood Cut for Sale and Industrial Production* Sidetall 55 Pris kr. 7,00
- 565 Undervisningsstatistikk Fag- og yrkesskoler og høgskoler 1. oktober 1971 *Educational Statistics Vocational Schools and Colleges* Sidetall 139 Pris kr. 8,00
- 566 Lønnsstatistikk 1972 *Wage Statistics* Sidetall 67 Pris kr. 8,00
- 567 Kommunerekneskapar 1971 *Municipal Accounts* Sidetall 121 Pris kr. 9,00
- 568 Utdanningsstatistikk Folkehøgskolar, realskolar og gymnas 1. oktober 1972 *Educational Statistics Folk High Schools and Secondary Schools* Sidetall 67 Pris kr. 8,00
- 569 Folkeavstemningen om EF III *The Advisory Referendum on Norway's Accession to the EC III* Sidetall 81 Pris kr. 8,00
- 570 Alkoholstatistikk 1972 *Alcohol Statistics* Sidetall 43 Pris kr. 7,00
- 571 Utenrikshandel 1972 II *External Trade II* Sidetall 253 Pris kr. 11,00
- 572 Jordbruksstatistikk 1972 *Agricultural Statistics* Sidetall 105 Pris kr. 9,00
- 573 Skattestatistikk 1971 Kommuner og handelsdistrikter *Tax Statistics Municipalities and Trade Districts* Sidetall 97 Pris kr. 9,00
- 574 Lønnsstatistikk for kommunale arbeidstakere pr. 1. januar 1973 *Wage Statistics for Local Government Employees* Sidetall 79 Pris kr. 8,00
- 575 Sivilrettsstatistikk 1972 *Civil Judicial Statistics* Sidetall 31 Pris kr. 7,00
- 576 Undervisningsstatistikk Avsluttet utdanning 1971-72 *Educational Statistics Education Finished* Sidetall 149 Pris kr. 9,00
- 577 Flyttestatistikk 1972 *Migration Statistics* Sidetall 65 Pris kr. 8,00
- 578 Folkemengden etter alder og ekteskapelig status 31. desember 1972 *Population by Age and Marital Status* Sidetall 109 Pris kr. 8,00
- 579 Lønnsstatistikk for ansatte i varehandel 1. mars 1973 *Wage Statistics for Employees in Wholesale and Retail Trade* Sidetall 75 Pris kr. 8,00

Rekke A

Offsettrykk 1973 (forts.)

Nr. 580 Skattestatistikk 1971 *Tax Statistics* Sidetall 125 Pris kr. 9,00
- 581 Veterinærstatistikk 1972 *Veterinary Statistics* Sidetall 71 Pris kr. 8,00
- 582 Fiskeritellingen 1. oktober 1971 II Tallet på fiskebåter, deltaking i fiske m.v. *Fishery Census II Number of Fishing Boats, Participation in Fishery etc.* Sidetall 135 Pris kr. 9,00
- 583 Bøndenes inntekt og formue 1971 *The Holders' Income and Property* Sidetall 51 Pris kr. 8,00
- 584 Skogstatistikk 1972 *Forestry Statistics* Sidetall 139 Pris kr. 9,00
- 585 Kriminalstatistikk Forbrytelser etterforsket av politiet 1972 *Criminal Statistics Crimes Investigated by the Police* Sidetall 73 Pris kr. 8,00
- 586 Folkemengdens bevegelse 1972 *Vital Statistics and Migration Statistics* Sidetall 57 Pris kr. 8,00
- 587 Undervisningsstatistikk Vaksenopplæring og folkeopplysning 1971 *Educational Statistics Adult Education and Popular Education* Sidetall 55 Pris kr. 7,00
- 588 Byggearealstatistikk 1972 *Building Statistics* Sidetall 101 Pris kr. 8,00
- 589 Statistisk fylkeshefte 1973 Østfold Sidetall 169 Pris kr. 9,00
- 590 Statistisk fylkeshefte 1973 Hedmark Sidetall 159 Pris kr. 9,00
- 591 Statistisk fylkeshefte 1973 Oppland Sidetall 177 Pris kr. 9,00
- 592 Statistisk fylkeshefte 1973 Vestfold Sidetall 163 Pris kr. 9,00
- 593 Statistisk fylkeshefte 1973 Telemark Sidetall 161 Pris kr. 9,00
- 594 Statistisk fylkeshefte 1973 Aust-Agder Sidetall 163 Pris kr. 9,00
- 595 Statistisk fylkeshefte 1973 Vest-Agder Sidetall 147 Pris kr. 9,00
- 596 Statistisk fylkeshefte 1973 Møre og Romsdal Sidetall 213 Pris kr. 9,00
- 597 Statistisk fylkeshefte 1973 Sør-Trøndelag Sidetall 177 Pris kr. 9,00
- 598 Statistisk fylkeshefte 1973 Nord-Trøndelag Sidetall 171 Pris kr. 9,00
- 599 Statistisk fylkeshefte 1973 Finnmark Sidetall 163 Pris kr. 9,00
- 600 Sosial hjemmehjelp 1972 *Social Home-Help Services* Sidetall 37 Pris kr. 7,00
- 601 Laks- og sjøaurefiske 1972 *Salmon and Sea Trout Fisheries* Sidetall 61 Pris kr. 8,00
- 602 Elektrisitetsstatistikk 1972 *Electricity Statistics* Sidetall 51 Pris kr. 8,00
- 603 Lønnsstatistikk for sjøfolk på skip i utenriksfart mars 1973 *Wage Statistics for Seamen on Ships in Ocean Transport* Sidetall 37 Pris kr. 7,00
- 604 Undervisningsstatistikk Gymnaseksamen 1971 *Educational Statistics Matriculation Examinations* Sidetall 73 Pris kr. 8,00
- 605 Sosialhjelpstatistikk 1971 *Social Care Statistics* Sidetall 69 Pris kr. 8,00
- 606 Stortingsvalget 1973 I *Storting Elections I* Sidetall 143 Pris kr. 9,00

Boktrykk 1974

Rekke XII

Nr. 277 Økonomisk utsyn over året 1973 *Economic Survey* Sidetall 166 Pris kr. 15,00

Offsettrykk 1974

Rekke A

Nr. 607 Psykiatriske sykehus 1972 *Mental Hospitals* Sidetall 55 Pris kr. 7,00
- 608 Rutebilstatistikk 1972 *Scheduled Road Transport* Sidetall 41 Pris kr. 7,00
- 609 Dødsårsaker 1972 *Causes of Death* Sidetall 87 Pris kr. 8,00
- 610 Finansinstitusjoner 1972 *Financial Institutions* Sidetall 115 Pris kr. 9,00
- 611 Lønnsstatistikk for ansatte i helsevesen og barneomsorg 1. mai 1973 *Wage Statistics of Employees in Health Services and Child Nursing* Sidetall 93 Pris kr. 8,00
- 612 Sykehusstatistikk 1972 *Hospital Statistics* Sidetall 37 Pris kr. 7,00
- 613 Stortingsvalget 1973 II *Storting Elections II* Sidetall 65 Pris kr. 8,00
- 614 Lønnsstatistikk for funksjonærer i forsikringsvirksomhet 1. september 1973 *Wage Statistics for Salaried Employees in Insurance Activity* Sidetall 39 Pris kr. 7,00
- 615 Publikasjoner i serien Norges offisielle statistikk 1950-1973 *Publications in the Series Norwegian Official Statistics* Sidetall 25 Pris kr. 5,00
- 616 Lønnsstatistikk for funksjonærer i bankvirksomhet 1. september 1973 *Wage Statistics for Bank Employees* Sidetall 43 Pris kr. 7,00
- 617 Flyttemotivundersøkelsen 1972 *Survey of Migration Motives* Sidetall 167 Pris kr. 9,00
- 618 Lønnsstatistikk for sjøfolk på skip i innenriks rutefart november 1973 *Wage Statistics for Seamen on Ships in Scheduled Coasting Trade* Sidetall 27 Pris kr. 7,00
- 619 Utdanningsstatistikk Grunnskoler 1. oktober 1972 *Educational Statistics Primary Schools* Sidetall 79 Pris kr. 8,00
- 620 Regnskapsstatistikk 1972 Engroshandel *Statistics of Accounts Wholesale Trade* Sidetall 53 Pris kr. 8,00
- 621 Regnskapsstatistikk 1972 Bergverksdrift og industri *Statistics of Accounts Mining and Manufacturing* Sidetall 71 Pris kr. 7,00
- 622 Sjøulykkesstatistikk 1973 *Marine Casualties* Sidetall 57 Pris kr. 8,00
- 623 Lønnsstatistikk for ansatte i jordbruk, gartnerier og hagebruk september 1973 *Wage Statistics for Workers and Salaried Employees in Agriculture and Horticulture* Sidetall 39 Pris kr.7,00
- 624 Lønnsstatistikk for arbeidere i bergverksdrift og industri 3. kvartal 1973 *Wage Statistics for Workers in Mining and Manufacturing* Sidetall 29 Pris kr. 7,00
- 625 Samferdselsstatistikk 1972 *Transport and Communication Statistics* Sidetall 167 Pris kr. 9,00
- 626 Barneomsorg 1972 *Child Welfare Statistics* Sidetall 55 Pris kr. 7,00
- 627 Hotellstatistikk 1973 *Hotel Statistics* Sidetall 61 Pris kr. 7,00
- 628 Bygge- og anleggsstatistikk 1972 *Construction Statistics* Sidetall 43 Pris kr. 7,00
- 629 Arbeidsmarkedstatistikk 1973 *Labour Market Statistics* Sidetall 97 Pris kr. 8,00

Rekke A Offsettrykk 1974 (forts.)

Nr. 630 Folketallet i kommunene 1973-1974 *Population in Municipalities* Sidetall 41 Pris kr. 7,00
- 631 Lønnsstatistikk for statens embets- og tjenestemenn 1. oktober 1973 *Wage Statistics for Central Government Employees* Sidetall 77 Pris kr. 8,00
- 632 Fiskeritellingen 1. oktober 1971 III Fiskeredskap og sjøhus. Fiskebåtenes eierforhold, verdi m.v., drivstoff og fangst. Fiskernes inntekt og formue *Fishery Census III Fishing Gear and Sheds. Ownership and Value etc., Fuel and Catch of the Fishing Boats. Income and Property of the Fishermen* Sidetall 113 Pris kr. 9,00
- 633 Helsestatistikk 1972 *Health Statistics* Sidetall 95 Pris kr. 8,00
- 634 Utdanningsstatistikk Vaksenopplæring og folkeopplysning 1972-73 *Educational Statistics Adult Education and Popular Education* Sidetall 61 Pris kr. 7,00
- 635 Lønnsstatistikk for arbeidere i offentlig anleggsvirksomhet 3. kvartal 1973 *Wage Statistics for Workers in Public Construction Activity* Sidetall 35 Pris kr. 7,00
- 637 Statistisk fylkeshefte 1973 Buskerud Sidetall 163 Pris kr. 9,00
- 638 Statistisk fylkeshefte 1973 Rogaland Sidetall 183 Pris kr. 9,00
- 639 Statistisk fylkeshefte 1973 Hordaland Sidetall 213 Pris kr. 9,00
- 640 Statistisk fylkeshefte 1973 Sogn og Fjordane Sidetall 175 Pris kr. 9,00
- 641 Statistisk fylkeshefte 1973 Nordland Sidetall 231 Pris kr. 9,00
- 642 Statistisk fylkeshefte 1973 Troms Sidetall 169 Pris kr. 9,00
- 643 Kriminalstatistikk Reaksjoner 1972 *Criminal Statistics Sanctions* Sidetall 71 Pris kr. 7,00
- 644 Skogavvirking til salg og industriell produksjon 1972-73 *Roundwood Cut for Sale and Industrial Production* Sidetall 55 Pris kr. 7,00
- 645 Varehandelsstatistikk 1972 *Wholesale and Retail Trade Statistics* Sidetall 103 Pris kr. 8,00
- 646 Jaktstatistikk 1973 *Hunting Statistics* Sidetall 67 Pris kr. 7,00
- 647 Industristatistikk 1972 *Industrial Statistics* Sidetall 221 Pris kr. 9,00
- 648 Lønnsstatistikk 1973 *Wage Statistics* Sidetall 81 Pris kr. 8,00
- 649 Flyttestatistikk 1973 *Migration Statistics* Sidetall 75 Pris kr. 8,00
- 650 Sivilrettsstatistikk 1973 *Civil Judicial Statistics* Sidetall 41 Pris kr. 7,00
- 651 Utenrikshandel 1973 I *External Trade I* Sidetall 253 Pris kr. 11,00
- 652 Utdanningsstatistikk Avsluttet utdanning 1972-73 *Educational Statistics Education Finished* Sidetall 129 Pris kr. 9,00
- 653 Folkemengden etter alder og ekteskapelig status 31. desember 1973 *Population by Age and Marital Status* Sidetall 145 Pris kr. 8,00
- 654 Alkoholstatistikk 1973 *Alcohol Statistics* Sidetall 41 Pris kr. 7,00
- 655 Bøndenes inntekt og formue 1972 *The Holders' Income and Property* Sidetall 53 Pris kr. 8,00
- 656 Kriminalstatistikk Forbrytelser etterforsket av polititet 1973 *Criminal Statistics Crimes Investigated by the Police* Sidetall 73 Pris kr. 8,00
- 657 Lønnsstatistikk for sjøfolk på skip i utenriksfart mars 1974 *Wage Statistics for Seamen on Ships in Ocean Transport* Sidetall 31 Pris kr. 7,00
- 658 Veitrafikkulykker 1973 *Road Traffic Accidents* Sidetall 73 Pris kr. 8,00
- 659 Markedstall Folke- og boligtelling 1970 *Market Data Population and Housing Census* Sidetall 139 Pris kr. 9,00
- 661 Undervisningsstatistikk Universiteter og høgskoler Høstsemesteret 1971 *Educational Statistics Universities Autumn Term* Sidetall 163 Pris kr. 8,00
- 662 Tidsnyttingsundersøkelsen 1971-72 Hefte II *The Time Budget Survey Volume II* Sidetall 73 Pris kr. 8,00
- 663 Lønnsstatistikk for ansatte i varehandel 1. mars 1974 *Wage Statistics for Employees in Wholesale and Retail Trade* Sidetall 31 Pris kr. 8,00

I serien Artikler fra Statistisk Sentralbyrå (ART):

Nr. 55 Prognoser for de langsiktige endringer i sammensetningen av det private konsum *Long Term Forecasts for the Changes in the Composition of the Private Consumption* Sidetall 71 Pris kr. 8,00
- 56 Inhomogeneous Semi-Markov Processes, Select Actuarial Tables and Duration-Dependence in Demography *Inhomogene semimarkovprosesser, selekte aktuartabeller og varighetsavhengighet i demografi* Sidetall 54 Pris kr. 8,00
- 57 Revisjon av indeksene for utenrikshandelen *Revision of Indices for Foreign Trade* Sidetall 47 Pris kr. 7,00
- 58 Statistisk Sentralbyrås utvalgsundersøkelser: Elementer av det matematiske grunnlaget *The Sample Surveys of the Central Bureau of Statistics of Norway: Basic Mathematical Elements* Sidetall 59 Pris kr. 8,00
- 59 Aktuelle skattetall 1973 *Current Tax Data* Sidetall 63 Pris kr. 8,00
- 60 Om oppstilling og bruk av regionalt nasjonalregnskap *Construction and Use of Regional National Accounts* Sidetall 74 Pris kr. 7,00
- 61 Levels of Error in Population Forecasts *Usikkerhetsnivåer ved befolkningsprognoser* Sidetall 46 Pris kr. 8,00
- 62 Statistisk Sentralbyrås regionale befolkningsframskrivinger Nåværende opplegg og utviklingsplaner 1974 *The Regional Population Projections of the Central Bureau of Statistics of Norway Current Procedure and Plans for the Future* Sidetall 25 Pris kr. 7,00
- 63 Estimering av makro-konsumfunksjoner for etterkrigstiden: Metodespørsmål og empiriske resultater *Estimating Aggregate Consumption Functions for the Post-War Period: Methodological Problems and Empirical Results* Sidetall 84 Pris kr. 8,00
- 64 Hvem har nytte av forbrukerservice? *To Whose Benefit is the Consumer Service?* Sidetall 22 Pris kr. 5,00

I serien Artikler fra Statistisk Sentralbyrå (ART) (forts.):

65 Bosettingskart over Norge 1970: Grunnlag, innhold og bruk *Map of the Population Distribution of Norway 1970: Basis, Contents and Use* Sidetall 43 Pris kr. 7,00

66 Etterhåndsstratifisering og estimering innen del-bestander *Post-Stratification and Estimation within Subpopulations* Sidetall 49 Pris kr. 7,00

67 Klassifisering av kommunene i Norge 1974 *Classification of the Municipalities of Norway* Sidetall 56 Pris kr. 7,00

68 Estimating the Flexibility og the Marginal Utility of Money: An Errors-in-Variables Approach *Estimering av pengenes grensenyttefleksibilitet: Et opplegg med feil i de variable 1974* Sidetall 18 Pris kr. 5,00

I serien Statistiske analyser (SA):

Nr. 6 Lønnsstruktur og lønnsutvikling 1960-1971 *Wage Structure and Wage Development* Sidetall 101 Pris kr. 9,00

7 Driftsformer i jordbruket *Types of Farming* Sidetall 99 Pris kr. 8,00

Vedlegg 6
Appendix 6

Utvalgte publikasjoner i serien Statistisk Sentralbyrås Håndbøker (SSH)
Selected publications in the series Statistisk Sentralbyrås Håndbøker (SSH)

Nr.	4	Innføring i maskinregning. Hefte 1. Addisjonsmaskiner
"	5	Innføring i maskinregning. Hefte 2. Kalkulasjonsmaskiner
"	8	Framlegg til nordisk statistisk terminologi
"	9	Standard for næringsgruppering
"	13	Standard for handelsområder
"	19	Varenomenklatur for industristatistikken
"	22	Statistisk testing av hypoteser ved regresjonsberegninger
"	23	Utsnitt om prinsipper og definisjoner i offisiell statistikk
"	24	Standard for gruppering av sykdommer - skader - dødsårsaker i offentlig norsk statistikk
"	26	Statistisk varefortegnelse for utenrikshandelen
"	27	Utsnitt om prinsipper og definisjoner i offisiell statistikk. Fra Forbruksundersøkelsen 1958
"	28	Standard for utdanningsgruppering i offentlig norsk statistikk
"	29	Norsk-Engelsk ordliste
"	30	Lov, forskrifter og overenskomst om folkeregistrering
"	32	Konsumprisindeksens representantvarer. Gruppering etter leveringssektor og art

Pris kr. 9,00

Publikasjonen utgis i kommisjon hos H. Aschehoug & Co., Oslo, og er til salgs hos alle bokhandlere.

ISBN 82-537-0370-8